



DÉCIMA. Ahora bien, en el caso concreto, en fecha 14-catorce de octubre de 2019-dos mil diecinueve, nos fue turnado para su estudio y análisis el dictamen técnico emitido por la Dirección de Planeación Urbana dependiente del Instituto Municipal de Planeación y Gestión Urbana de San Pedro Garza García, Nuevo León, (IMPLANG) adscrito a la Secretaría de Ordenamiento y Desarrollo Urbano, en relación a la Propuesta Ciudadana con el folio 40/2019, del C. ARTURO GARCÍA ESPINOZA, mismo que a efecto de economía procesal solamente se transcribe lo peticionado de manera general a continuación:

"Solicitante: Arturo García Espinoza

Domicilio para oír y recibir notificaciones: Calle Alfonso Reyes número 225, Colonia Valle de Chipinque, en San Pedro Garza García, Nuevo León

Predio: Calle Alfonso Reyes número 225, Colonia Valle de Chipinque, en San Pedro Garza García, Nuevo León expediente catastral 07-115-009

Solicitud: "venimos a manifestar nuestra voluntad e interés en que la avenida Alfonso Reyes entre Gómez Morán y Adolfo López Mateos cambie el uso de suelo a Servicios y/o Comercial. Esto debido al incremento acelerado del flujo vehicular debido a los múltiples desarrollos comerciales autorizados a su alrededor, principalmente sobre la Avenida Manuel Gómez Morán."

Lo anterior respecto de la CONSULTA PÚBLICA DEL PROYECTO DE AJUSTE DEL PLAN DE DESARROLLO URBANO MUNICIPAL DE SAN PEDRO GARZA GARCÍA, NUEVO LEÓN 2030, DETERMINACIÓN Y DELIMITACIÓN DE LAS ZONAS DE CONSERVACIÓN, MEJORAMIENTO, CONSOLIDACIÓN Y CRECIMIENTO, en virtud de lo anterior, se transcribe lo que interesa respecto la opinión del dictamen técnico emitido por la Dirección de Planeación Urbana dependiente del Instituto Municipal de Planeación y Gestión Urbana de San Pedro Garza García, Nuevo León, (IMPLANG) adscrito a la Secretaría de Ordenamiento y Desarrollo Urbano, como se señala a continuación:

"...esta autoridad considera que dicha propuesta es improcedente, lo anterior, en virtud de que lo manifestado en el mismo no corresponde ni se relaciona con el objeto del proceso de Ajuste del Plan de Desarrollo Urbano Municipal de San Pedro Garza García, Nuevo León 2030, en virtud de que no se hace algún planteamiento específico diverso, relacionando con la determinación y delimitación de las zonas de conservación, mejoramiento, consolidación y crecimiento; o la delimitación de los distritos o polígonos que se proyectan, cuando a que su planteamiento se refiere únicamente a un lote o predio en particular, soslayando el contexto social y urbano del distrito o zona donde queda ubicado dicho predio, ni la opinión del resto de los habitantes de ese distrito o zona, por lo que se estima improcedente lo expuesto en el mismo...."

(...)

DICTAMEN NÚMERO COYDU/2018-2021/Folio 40-2019
COMISIÓN DE ORDENAMIENTO Y DESARROLLO URBANO, A 14 DE OCTUBRE DEL 2019



12

"...Se estima improcedente... en virtud de no contener planteamientos específicos, relacionados con la determinación y delimitación de las zonas de conservación, mejoramiento, consolidación y crecimiento; o la delimitación de los distritos o polígonos que se proyectan, y/o planteamientos tendientes a preservar y restaurar el equilibrio ecológico, evitar la destrucción de los elementos naturales y los daños que la propiedad pueda sufrir en perjuicio de la sociedad con el proyecto que se propone, acorde con el interés público y el beneficio social, al no emanar de una dimensión social, sino individual, señalados dentro del Ajuste del Plan de Desarrollo Urbano Municipal de San Pedro Garza García, Nuevo León 2030, por las consideraciones de derecho y fundamentos expuestos en el presente dictamen técnico..."

DÉCIMA PRIMERA En virtud de lo señalado en la consideración inmediata anterior, la suscrita Comisión de Ordenamiento y Desarrollo Urbano del Republicano Ayuntamiento de San Pedro Garza García, Nuevo León, coincide con el dictamen técnico emitido por la Dirección de Planeación Urbana dependiente del Instituto Municipal de Planeación y Gestión Urbana de San Pedro Garza García, Nuevo León, (IMPLANG) adscrito a la Secretaría de Ordenamiento y Desarrollo Urbano; por lo que se declara la **IMPROCEDENCIA**, de la Propuesta Ciudadana del **C. ARTURO GARCÍA ESPINOZA** con número de **Folio 40/2019**; ya que como lo refiere el dictamen técnico de la Secretaría de Ordenamiento y Desarrollo Urbano, lo solicitado no contiene planteamientos específicos, relacionados con la determinación y delimitación de las zonas de conservación, mejoramiento, consolidación y crecimiento; o la delimitación de los distritos o polígonos que se proyectan, y/o planteamientos tendientes a preservar y restaurar el equilibrio ecológico, evitar la destrucción de los elementos naturales y los daños que la propiedad pueda sufrir en perjuicio de la sociedad con el proyecto que se propone, acorde con el interés público y el beneficio social, al no emanar de una dimensión social, sino individual, señalados dentro del Ajuste del Plan de Desarrollo Urbano Municipal de San Pedro Garza García, Nuevo León 2030.

DÉCIMA SEGUNDA. Consecuentemente, y con fundamento en los antecedentes y consideraciones de hecho y de Derecho citadas en el cuerpo del presente dictamen, los integrantes de esta **Comisión de Ordenamiento y Desarrollo Urbano del Republicano Ayuntamiento de San Pedro Garza García, Nuevo León**, sometemos a consideración del pleno de este Republicano Ayuntamiento del Municipio de San Pedro Garza García, Nuevo León, la aprobación del siguiente proyecto de

ACUERDO

12

DICTAMEN NÚMERO COYDU/2018-2021/Folio 40-2019
COMISIÓN DE ORDENAMIENTO Y DESARROLLO URBANO, A 14 DE OCTUBRE DEL 2019



73

PRIMERO. Por los motivos y fundamentos señalados en los antecedentes y consideraciones del presente dictamen, se declara **IMPROCEDENTE** la Propuesta Ciudadana del **C. ARTURO GARCÍA ESPINOZA** respecto de la **CONSULTA PÚBLICA DEL PROYECTO DE AJUSTE DEL PLAN DE DESARROLLO URBANO MUNICIPAL DE SAN PEDRO GARZA GARCÍA, NUEVO LEÓN 2030, DETERMINACIÓN Y DELIMITACIÓN DE LAS ZONAS DE CONSERVACIÓN, MEJORAMIENTO, CONSOLIDACIÓN Y CRECIMIENTO.**

SEGUNDO. Se instruye al Instituto Municipal de Planeación y Gestión Urbana de San Pedro Garza García, Nuevo León (IMPLANG) adscrito a la Secretaría de Ordenamiento y Desarrollo Urbano de este Municipio, para que notifique por medio del personal a su digno cargo, o con auxilio de cualquier otra dependencia autorizada en el presente dictamen, el contenido de este dictamen al **C. ARTURO GARCÍA ESPINOZA** como contestación de esta autoridad municipal a su propuesta presentada dentro de la consulta ciudadana que se llevó a efecto en el procedimiento correspondiente, en el domicilio que indicó para el efecto de oír y recibir notificaciones en su escrito de propuesta de consulta al ajuste del plan en comento. Para los efectos conducentes, agréguese a la notificación del presente dictamen, el Dictamen Técnico realizado por la Dirección de Planeación Urbana dependiente del Instituto Municipal de Planeación y Gestión Urbana de San Pedro Garza García, Nuevo León (IMPLANG) adscrito a la Secretaría de Ordenamiento y Desarrollo Urbano de este Municipio

En caso de que alguno de los datos proporcionados sea falso, incorrecto, o que no se encuentre a las personas buscadas por parte de los notificadores autorizados, el contenido del presente dictamen se notificará en la Tabla de Avisos de este Municipio conforme a lo establecido en el artículo 68 del Código de Procedimientos Civiles del Estado de Nuevo León como aplicación supletoria de acuerdo a la Ley de Asentamiento Humanos, Ordenamiento Territorial y Desarrollo Urbano para el Estado de Nuevo León.

TERCERO. Se autoriza al personal de las Secretarías de Ordenamiento y Desarrollo Urbano, de Obras Públicas, de Servicios Públicos y Medio Ambiente, Dirección de Control e Inspección, Dirección General de Asuntos Jurídicos y Dirección de Gobierno, estas tres últimas de la Secretaría del R. Ayuntamiento a efecto de dar cumplimiento a lo establecido en el artículo 56 Fracción VI de la Ley de Asentamientos humanos, Ordenamiento Territorial y Desarrollo Urbano para el Estado de Nuevo León, aplicando supletoriamente lo establecido en el artículo 2 fracción V, 13 último párrafo y 14 del Código Fiscal del Estado de Nuevo León, habilitando los días y horas inhábiles que se requieran para la correcta notificación del presente acuerdo.



CUARTO. Se Instruye al C. Presidente Municipal, al C. Secretario del Republicano Ayuntamiento, a la Secretaria de Ordenamiento y Desarrollo Urbano, para que lleven de inmediato el exacto cumplimiento del presente acuerdo.

ATENTAMENTE

San Pedro Garza García, N. L., a 14 de octubre de 2019.

COMISION DE ORDENAMIENTO Y DESARROLLO URBANO
DEL REPUBLICANO AYUNTAMIENTO.

C. EDUARDO ARMANDO AGUILAR VALDEZ.
SÉPTIMO REGIDOR y PRESIDENTE
A FAVOR DEL DICTAMEN.

C. ALEJANDRO ALBERTO CARLOS PÁEZ Y ARAGÓN.
QUINTO REGIDOR y SECRETARIO
A FAVOR DEL DICTAMEN

C. JOSÉ MARIO GARZA BENAVIDES.
PRIMER REGIDOR y VOCAL
A FAVOR DEL DICTAMEN

C. JAVIER GONZÁLEZ ALCÁNTARA CÁCERES
TERCER REGIDOR y VOCAL
A FAVOR DEL DICTAMEN

C. ERNESTO JAVIER CHAPA CALVILLO
NOVENO REGIDOR y VOCAL
A FAVOR DEL DICTAMEN

C. BRENDA TAFICH LANKENAU
DÉCIMA SEGUNDA REGIDORA y VOCAL
AUSENTE CON AVISO
ÚLTIMA FOJA DEL DICTAMEN COYDU/2018-2021/folio 40-2019



COYDU 2018/2021 FOLIO-041-2019, FRANCISCO GARCÍA GONZÁLEZ.

DICTÁMEN NÚMERO COYDU/2018-2021/Folio 41-2019.

AL REPUBLICANO AYUNTAMIENTO
DEL MUNICIPIO DE SAN PEDRO GARZA GARCÍA, NUEVO LEÓN.
P R E S E N T E.

A los integrantes de la Comisión De Ordenamiento y Desarrollo Urbano del Republicano Ayuntamiento, nos fue turnado para su estudio y análisis por parte de la Secretaría de Ordenamiento y Desarrollo Urbano a través de la Dirección de Planeación Urbana, la Propuesta Ciudadana formulada por el C. FRANCISCO GARCÍA GONZÁLEZ respecto de la CONSULTA PÚBLICA DEL PROYECTO DE AJUSTE DEL PLAN DE DESARROLLO URBANO MUNICIPAL DE SAN PEDRO GARZA GARCÍA, NUEVO LEÓN 2030, DETERMINACIÓN Y DELIMITACIÓN DE LAS ZONAS DE CONSERVACIÓN, MEJORAMIENTO, CONSOLIDACIÓN Y CRECIMIENTO, misma a la que le fue asignado el número de folio 41/2019, documento que nos permitimos someter a la consideración y aprobación del Pleno de este Ayuntamiento, bajo el número de dictamen COYDU/2018-2021/Folio 41-2019, en base a los siguientes antecedentes y consideraciones de orden legal.

ANTECEDENTES

PRIMERO. Mediante oficio número JAFG-SODU-250/2019, de fecha 19-diecinove de febrero de 2019-dos mil diecinueve, el Arquitecto Javier Alberto de la Fuente García, Secretario de Ordenamiento y Desarrollo Urbano del Municipio de San Pedro Garza García, Nuevo León, manifestó que dicha dependencia se encontraba lista para iniciar el proceso de adecuación establecido en el Artículo Transitorio Quinto del Decreto número 312-trescientos doce de expedición de la Ley de Asentamientos Humanos, Ordenamiento Territorial y Desarrollo Urbano para el Estado de Nuevo León.

SEGUNDO. La propuesta de iniciar el proceso para el ajuste del Plan de Desarrollo Urbano Municipal de San Pedro Garza García, Nuevo León 2030, fue presentada a la Comisión de Ordenamiento y Desarrollo Urbano del Republicano

DICTAMEN NÚMERO COYDU/2018-2021/Folio 41-2019
COMISIÓN DE ORDENAMIENTO Y DESARROLLO URBANO, A 14 DE OCTUBRE DEL 2019

1



2

Ayuntamiento por el Arquitecto Javier Alberto de la Fuente García, en su carácter de titular de la Secretaría de Ordenamiento y Desarrollo Urbano de este Municipio en la Sesión 12-doce celebrada en fecha 27-veintisiete de febrero de 2019-diecinueve a efectos de dar cumplimiento en tiempo y forma con lo establecido en la fracción I del artículo 56 de la Ley De Asentamientos Humanos, Ordenamiento Territorial y Desarrollo Urbano Para el Estado de Nuevo León, y con la finalidad de que los habitantes del municipio de San Pedro Garza García, Nuevo León tengan la posibilidad de participar en dicho proceso, a fin de que por su conducto y una vez estudiada, analizada y dictaminada la presente propuesta, sea el Pleno del Republicano Ayuntamiento quien se encontrara en condiciones de DAR AVISO PÚBLICO DEL INICIO DEL PROCESO DE AJUSTE DEL PLAN DE DESARROLLO URBANO MUNICIPAL DE SAN PEDRO GARZA GARCÍA, NUEVO LEÓN 2030, DETERMINACIÓN Y DELIMITACIÓN DE LAS ZONAS DE CONSERVACIÓN, MEJORAMIENTO, CONSOLIDACIÓN Y CRECIMIENTO.

TERCERO. En la Décimo Primera Sesión Extraordinaria del Republicano Ayuntamiento de este Municipio, celebrada en fecha 08-ocho de marzo de 2019-dos mil diecinueve, el Republicano Ayuntamiento aprobó por unanimidad con 12-doce votos a favor y 1-una ausencia al momento de la votación, el Dictamen número COYDU 2018-2021/010/2019, consistente en el AVISO PÚBLICO DEL INICIO DEL PROCESO DE AJUSTE DEL PLAN DE DESARROLLO URBANO MUNICIPAL DE SAN PEDRO GARZA GARCÍA, NUEVO LEÓN 2030, DETERMINACIÓN Y DELIMITACIÓN DE LAS ZONAS DE CONSERVACIÓN, MEJORAMIENTO, CONSOLIDACIÓN Y CRECIMIENTO, mismo que fuera publicado en el Periódico Oficial del Estado en fecha 22-veindios de marzo de 2019-dos mil diecinueve, así como en el periódico EL NORTE en fecha 23-veintitres de marzo de 2019-dos mil diecinueve.

CUARTO. En la Sesión número 23-veintitres de la Comisión de Ordenamiento y Desarrollo Urbano celebrada en fecha 05-cinco de junio de 2019-dos mil diecinueve la Secretaría de Ordenamiento y Desarrollo Urbano, presentó a la suscrita Comisión, el proyecto de AJUSTE DEL PLAN DE DESARROLLO URBANO MUNICIPAL DE SAN PEDRO GARZA GARCÍA, NUEVO LEÓN 2030, DETERMINACIÓN Y DELIMITACIÓN DE LAS ZONAS DE CONSERVACIÓN, MEJORAMIENTO, CONSOLIDACIÓN Y CRECIMIENTO, mismo que fue votado en sentido positivo con 05-cinco votos a favor y una ausencia con aviso.

QUINTO. El inicio del proceso de la consulta pública previsto en la fracción III del artículo 56 de la Ley de Asentamientos Humanos, Ordenamiento Territorial y Desarrollo Urbano para el Estado de Nuevo León, se publicó el 14-catorce de junio de 2019-dos mil diecinueve en la Gaceta Municipal y en el Periódico Oficial del Estado de Nuevo León, el 17-dieciséis de junio del mismo año, así como en los periódicos EL NORTE y MILENIO



DIARIO los días 15-quince, 16-dieciseis y 17-dieciste de junio, en donde se especifican los principales cambios y modificaciones y las zonas afectadas, cumpliendo así con la disposición de ser publicado en cuando menos dos de los diarios de mayor circulación en la entidad, durante 3-tres días consecutivos y que debiera cumplir con un tamaño mínimo de un octavo de página.

3. SEXTO. Conforme a lo previsto por la fracción V, inciso a), del artículo 56 de la Ley de Asentamiento Humanos, Ordenamiento Territorial y Desarrollo Urbano para el Estado de Nuevo León, se dio inicio a la primera audiencia pública misma que se celebró el día 18-dieciocho de junio de 2019-dos mil diecinueve, disponiendo en la página oficial de internet del Municipio, en el hipervínculo www.sanpedro.gob.mx; durante dicho plazo los interesados tuvieron a su disposición un ejemplar del proyecto y de sus anexos gráficos, así como asesoría para presentar por escrito los planteamientos o propuestas que consideren respecto del proyecto del plan o programa de desarrollo urbano, o las modificaciones a los vigentes, a sus anexos y demás contenido del mismo y así cumplir con los requisitos de estar fundamentados y consignar domicilio para oír y recibir notificaciones, lo anterior en el citado artículo 56 de la Ley de Asentamiento Humanos, Ordenamiento Territorial y Desarrollo Urbano para el Estado de Nuevo León

SÉPTIMO. Los planteamientos de los ciudadanos se recibieron desde el día 18-dieciocho de junio al 29-veintinueve de julio del año que transcurre, en las oficinas de la Secretaría de Ordenamiento y Desarrollo Urbano del Municipio de San Pedro Garza García, Nuevo León, ubicadas en Corregidora 507-quinientos siete Norte, en el Centro de San Pedro Garza García, Nuevo León, en un horario de las 08:00 a las 16:00 horas, habiendo señalado que deberían ser claros y estar fundamentados y justificados en términos técnico urbanísticos, tal como lo señala las disposiciones de la Ley de Asentamientos Humanos, Ordenamiento Territorial y Desarrollo Urbano para el Estado de Nuevo León.

OCTAVO. Durante el ~~plazo de 30-~~ treinta días hábiles, comprendido en las fechas ya mencionadas, en las oficinas de la Secretaría de Ordenamiento y Desarrollo Urbano del Municipio, para los efectos legales de la consulta pública y del procedimiento previsto para la aprobación del plan o programa sometido al mismo, se recibieron las propuestas Ciudadanas.

NOVENO. En la Vigésima Segunda Sesión Extraordinaria del Republicano Ayuntamiento del mes de septiembre, celebrada en fecha 05-cinco de septiembre de 2019-dos mil diecinueve el Republicano Ayuntamiento de este Municipio, aprobó por UNANIMIDAD PRÓRROGAR EL PLAZO PARA DAR CONTESTACIÓN A LAS PROPUESTAS CIUDADANAS RESPECTO DE LA CONSULTA PÚBLICA



DEL AJUSTE DEL PLAN DE DESARROLLO URBANO MUNICIPAL DE SAN PEDRO GARZA GARCÍA, NUEVO LEÓN 2030, DETERMINACIÓN Y DELIMITACIÓN DE LAS ZONAS DE CONSERVACIÓN, MEJORAMIENTO, CONSOLIDACIÓN Y CRECIMIENTO, por el término de 30-treinta días hábiles posteriores al vencimiento del plazo que en este acto se proroga, lo anterior de acuerdo a lo estipulado por el artículo 56 fracción VI de la Ley de Asentamientos Humanos, Ordenamiento Territorial y Desarrollo Urbano para el Estado de Nuevo León

DÉCIMO. En fecha 14-catorce de octubre de 2019-dos mil diecinueve, nos fue turnado para su estudio y análisis el dictamen técnico emitido por la Dirección de Planeación Urbana dependiente del Instituto Municipal de Planeación y Gestión Urbana de San Pedro Garza García, Nuevo León, (IMPLANG) adscrito a la Secretaría de Ordenamiento y Desarrollo Urbano, en relación a la Propuesta Ciudadana del C. FRANCISCO GARCÍA GONZÁLEZ, respecto de la CONSULTA PÚBLICA DEL PROYECTO DE AJUSTE DEL PLAN DE DESARROLLO URBANO MUNICIPAL DE SAN PEDRO GARZA GARCÍA, NUEVO LEÓN 2030, DETERMINACIÓN Y DELIMITACIÓN DE LAS ZONAS DE CONSERVACIÓN, MEJORAMIENTO, CONSOLIDACIÓN Y CRECIMIENTO, misma a la que le fue asignado el número de Folio 41/2019.

Por lo anterior, la suscrita COMISIÓN DE ORDENAMIENTO Y DESARROLLO URBANO DEL REPUBLICANO AYUNTAMIENTO DE SAN PEDRO GARZA GARCÍA, NUEVO LEÓN, estima de orden legal las siguientes:

CONSIDERACIONES

PRIMERA. El artículo 115 de la Constitución Política de los Estados Unidos Mexicanos, 132 de la Constitución Política del Estado Libre y Soberano de Nuevo León, el artículo 41 de la Ley de Gobierno Municipal del Estado de Nuevo León, numeral 36 fracción XI incisos a), c) y e) del Reglamento para el Gobierno Interior del Republicano Ayuntamiento de San Pedro Garza García, Nuevo León, esta Comisión de Ordenamiento y Desarrollo Urbano del Republicano Ayuntamiento es la instancia competente para someter a la consideración de este órgano colegiado el presente dictamen.

SEGUNDA. Los artículos 115, fracción V, de la Constitución Política de los Estados Unidos Mexicanos, 132, fracción II, incisos a) y c) de la Constitución Política del Estado Libre y Soberano de Nuevo León, establecen que es facultad del Municipio, en los términos de las leyes federales y estatales, relativas a formular, aprobar y administrar la zonificación y planes de desarrollo urbano municipal.

DICTAMEN NÚMERO COYDU/2018-2021/Folio 41-2019
COMISIÓN DE ORDENAMIENTO Y DESARROLLO URBANO, A 14 DE OCTUBRE DEL 2019

4



5

TERCERA. El Artículo 11 fracciones I y II de la Ley General de Asentamientos Humanos y Ordenamiento Territorial vigente, dispone que corresponde al Municipio: *Artículo 11. Corresponde a los Municipios: I. Elaborar, aprobar, administrar y ejecutar los planes o programas municipales de desarrollo urbano, de centros de población, parciales y los demás que de éstos deriven, incluyendo la zonificación prevista en lo conducente, adoptando normas y criterios de congruencia, coordinación y ajuste con otros niveles superiores de planeación y las normas oficiales mexicanas que expida la Secretaría de Desarrollo Agrario, Territorial y Urbano del Gobierno Federal, así como aprobar los reglamentos y disposiciones de carácter general en materia de ordenamiento territorial, desarrollo urbano, zonificación, construcción, estacionamientos, así como vigilar su cumplimiento; tratándose de los planes o programas municipales antes citados, se deberá solicitar a la autoridad competente la dictaminación, análisis y calificación de la congruencia de dichos planes o programas con la planeación estatal, así mismo, posteriormente se deberá solicitar su inscripción en la Dirección del Registro Público de la Propiedad y del Comercio del Instituto Registral y Catastral del Estado y su publicación en el Periódico Oficial del Estado, y su incorporación en el sistema de información territorial y urbano a cargo de la Secretaría antes citada. II. Formular, aprobar, administrar y ejecutar los planes o programas municipales de Desarrollo Urbano, de Centros de Población y los demás que de éstos deriven, adoptando normas o criterios de congruencia, coordinación y ajuste con otros niveles superiores de planeación, las normas oficiales mexicanas, así como evaluar y vigilar su cumplimiento."*

CUARTA. El artículo 87 de la Ley de Asentamientos Humanos, Ordenamiento Territorial y Desarrollo Urbano para el Estado de Nuevo León, señala que la dependencia encargada del desarrollo urbano del Municipio o en su caso de planeación urbana previstos en el artículo 20 de esa Ley, formulará el proyecto del plan o programa y lo someterá a la consulta pública, de acuerdo al artículo 56 de dicho ordenamiento y que concluido lo anterior se presentara el proyecto definitivo al Ayuntamiento para su consideración y aprobación; lo anterior de acuerdo a lo estipulado en el Quinto transitorio de la Ley de Asentamientos Humanos, Ordenamiento Territorial y Desarrollo Urbano para el Estado de Nuevo León.

QUINTA. En ese sentido se tiene que dentro de los compromisos en materia de Desarrollo Urbano señalados en el Plan Municipal de Desarrollo 2018-2021 del municipio de San Pedro Garza García, Nuevo León, se destaca transparentar y facilitar los procesos para la obtención de permisos y autorizaciones en materia de Desarrollo Urbano, garantizando la legalidad de las autorizaciones otorgadas por la Secretaría de Ordenamiento y Desarrollo Urbano en todos los trámites; y mejorar el control urbano para administrar de forma eficiente el desarrollo urbano de la Ciudad, transparentando



6

los procesos en materia urbana, por tanto se consideró factible la creación de un órgano responsable de la Planeación del Desarrollo Sustentable, por lo que en la primera sesión ordinaria del Republicano Ayuntamiento 2018-2021, celebrada el día 13-trece de agosto de 2019-dos mil diecinueve, se aprobó el Reglamento Orgánico de la Administración Pública Municipal de San Pedro Garza García, Nuevo León, en el cual en su artículo 38 Bis, crea el Instituto Municipal de Planeación y Gestión Urbana de San Pedro Garza García, Nuevo León (IMPLANG), como órgano administrativo desconcentrado de la administración pública municipal de San Pedro Garza García, adscrito a la Secretaría de Ordenamiento y Desarrollo Urbano.

Ahora bien, con fundamento en el artículo 38 bis 2, del Reglamento Orgánico de la Administración Pública Municipal de San Pedro Garza García, Nuevo León, mencionado en el párrafo que antecede, el Presidente Municipal en el ámbito de sus atribuciones, en fecha 01-primer de octubre de 2019-dos mil diecinueve, y después de haber cumplido con los requisitos establecidos en el artículo que nos construye, nombró al Titular de la Dirección General del Instituto Municipal de Planeación y Gestión Urbana el Licenciado Urbanista Luis Rodolfo Zamorano Ruiz.

Es así entonces que la Dirección de Planeación Urbana del Instituto Municipal de Planeación y Gestión Urbana de San Pedro Garza García, Nuevo León (IMPLANG), dependiente de la Secretaría de Ordenamiento y Desarrollo Urbano del Municipio de San Pedro Garza García, Nuevo León, fue el encargado del proceso de elaborar, respecto de cada uno de los planteamientos formulados por la ciudadanía, un dictamen técnico para la resolución y presentación de la solicitud derivada de la Consulta que nos ocupa, para posteriormente turnarlos a la suscrita Comisión de Ordenamiento y Desarrollo Urbano, y se esté en posibilidad para analizar, estudiar, y dictaminar.

SEXTA. El derecho a la Consulta del proyecto de Ajuste al Plan de Desarrollo Urbano Municipal de San Pedro Garza García, Nuevo León 2030, Determinación y Delimitación de las Zonas de Conservación, Mejoramiento, Consolidación y Crecimiento, como forma de participación democrática, acorde con el aviso efectuado por el Republicano Ayuntamiento de San Pedro Garza García, Nuevo León, en fecha 13-trece de junio de 2019-dos mil diecinueve, vincula a quien lo ejerce a cooperar en su instrumentación, interviniendo de manera responsable a través de planteamientos con una efectiva contribución social o técnica, dada la especial complejidad que reviste el desarrollo urbano, debiendo referirse al objeto del proceso de ajuste, y a la determinación y delimitación de las zonas de conservación, mejoramiento, consolidación y crecimiento, o a la delimitación de los distritos o polígonos propuestos, más no así a predios o lotes en particular.



Asimismo, en los artículos 26, apartado A), y 27, párrafo tercero, de la Constitución Política de los Estados Unidos Mexicanos, se establece que la planeación del desarrollo nacional será democrática mediante la participación de los diversos sectores de la sociedad, de quienes recogerá sus aspiraciones y demandas para incorporarlas al plan y los programas de desarrollo. En relación con la propiedad privada, es la nación la que tiene en todo momento el derecho de imponerle las modalidades que dicte el interés público y regular, en beneficio social, el aprovechamiento de los elementos naturales susceptibles de apropiación, estando dentro de su objeto, cuidar de su conservación, lograr el desarrollo equilibrado del país y el mejoramiento de las condiciones de vida de la población urbana. El artículo 115 de la Constitución Política de los Estados Unidos Mexicanos, en su fracción V, inciso a), establece que los municipios están facultados para formular, aprobar y administrar la zonificación y planes de desarrollo urbano municipal, en los términos de las leyes federales y estatales relativas.

Por otro lado, acorde con lo expuesto, en la Ley General de Asentamientos Humanos, Ordenamiento Territorial y Desarrollo Urbano, en sus artículos 11, fracción XXII, 19, fracción III, y 30, primer párrafo, y en la Ley de Asentamientos Humanos, Ordenamiento Territorial y Desarrollo Urbano para el Estado de Nuevo León, en sus artículos 11, fracción XXVI, y 14, fracción III, se faculta a los municipios a crear los mecanismos de consulta ciudadana para la formulación, modificación y evaluación de los planes o programas municipales de Desarrollo Urbano, para asegurar la consulta, opinión y deliberación de las políticas de ordenamiento territorial y planeación del desarrollo urbano, conforme al sistema de planeación democrática del desarrollo nacional previsto en el artículo 26 de la Constitución Política de los Estados Unidos Mexicanos, están los Consejos Municipales de Desarrollo Urbano y Vivienda, siendo órganos auxiliares de participación ciudadana y conformación plural.

Así también, la Ley de Participación Ciudadana para el Estado de Nuevo León, en sus artículos 1, 8, fracciones V, VIII, IX y X, 13, fracción II, 36, 37, 38, 39 y 40, reconoce el derecho a la participación ciudadana, de naturaleza procedimental, mediante la consulta ciudadana organizada y realizada a través de la dependencia municipal que le compete, a la que el Ayuntamiento convoque señalando en forma precisa su naturaleza y la descripción específica del acto que se propone consultar; así como la exposición de motivos y razones por las cuales lo que se propone someter a consulta ciudadana, se considera de importancia y trascendencia social.

Por su parte, el Reglamento de Participación y Atención Ciudadana del Municipio de San Pedro Garza García, Nuevo León, en sus artículos 1, 2, 3, 4 fracciones I, XIII y XIV, 6, 7, 8, 202, 203, 204, 205, 206, 207, 208, 209 y 210, establece y regula la consulta ciudadana entre los instrumentos de participación ciudadana, teniendo como principios rectores, entre otros, el bien común, la corresponsabilidad, la eficiencia, la honestidad, la

7



legalidad, el profesionalismo, la rendición de cuentas, la solidaridad, la subsidiariedad, la tolerancia y la transparencia.

SÉPTIMA. Acorde con la convocatoria que se hizo mediante el aviso público que se dio por el Republicano Ayuntamiento de San Pedro Garza García, Nuevo León, el 13-trece de junio de 2019-dos mil diecinueve, a través del Presidente Municipal y del Secretario del Republicano Ayuntamiento, respecto del Proceso de Consulta Pública del Proyecto de Ajuste del Plan de Desarrollo Urbano Municipal de San Pedro Garza García, Nuevo León 2030, Determinación y Delimitación de las Zonas de Conservación, Mejoramiento, Consolidación y Crecimiento, se determinó que serían improcedentes los planteamientos que:

- Omitieran referirse al objeto del proceso de ajuste aprobado por el Republicano Ayuntamiento;
- Que se refirieran únicamente a predios o lotes en particular;
- Que no se refirieran a la determinación y delimitación de las zonas de conservación, mejoramiento, consolidación y crecimiento; o
- Que no se refirieran a la delimitación de los distritos o polígonos propuestos.

En la misma convocatoria que se cita en el anterior punto 1, se precisaron como las principales propuestas de ajustes al Plan de Desarrollo Urbano Municipal de San Pedro Garza García, Nuevo León 2030, Determinación y Delimitación de las Zonas de Conservación, Mejoramiento, Consolidación y Crecimiento, A) la determinación y delimitación de las Zonas de Conservación, Mejoramiento, Consolidación y Crecimiento; y B) las zonas que serán afectadas por esos cambios, enumerándose de la siguiente manera en el aviso respectivo:

1. El objetivo general del PROYECTO DE AJUSTE DEL PLAN DE DESARROLLO URBANO MUNICIPAL DE SAN PEDRO GARZA GARCÍA, NUEVO LEÓN 2030, es complementar las estrategias de zonificación primaria y secundaria en el Plan con una interpretación de los lineamientos actuales en los documentos normativos y reglamentarios de Planeación Urbana que se mantendrán vigentes, incorporando el Plano E1.5, Zonificación de Políticas de Ordenamiento del Territorio, al Plan de Desarrollo Urbano Municipal de San Pedro Garza García, Nuevo León 2030.

2. Se propone ajustar de esta manera el Plan y la normatividad de desarrollo urbano vigente a los criterios normativos que se desprenden de la nueva LEY GENERAL DE ASENTAMIENTOS HUMANOS, ORDENAMIENTO TERRITORIAL Y DESARROLLO URBANO, publicada en noviembre de 2016, y sus correlativos en la



LEY DE ASENTAMIENTOS HUMANOS, ORDENAMIENTO TERRITORIAL Y DESARROLLO URBANO PARA EL ESTADO DE NUEVO LEÓN, publicada en noviembre del 2017.

3. La propuesta de ajuste mantiene el escenario de visión del Plan vigente al año 2030, para homologar la zonificación en atención a las consideraciones señaladas en el apartado de Motivación del Ajuste y Fundamentación Jurídica del documento que se elaboró por la Secretaría de Ordenamiento y Desarrollo Urbano y que forma parte del dictamen aprobado por el Republicano Ayuntamiento del Municipio de San Pedro Garza García, Nuevo León. Por tal motivo se estima necesario agregar el plano de E1.5 Zonificación de Políticas de Ordenamiento del Territorio, para asegurar el bienestar de los vecinos y de la población en general en el corto plazo y con ello dar certeza a la inversión pública y privada.

4. La estrategia general de ajuste al Plan, consiste en zonificar (en el plano de E1.5 Zonificación de Políticas de Ordenamiento del Territorio), las políticas de ordenamiento del territorio traduciendo los lineamientos actuales de Zonificación Primaria, Zonificación Secundaria Usos y Destinos de Suelo, Densidades Habitacionales y CUS Máximo, Zonas de Altura Controlada entre otros, a la Zonificación de Políticas de Ordenamiento del Territorio, en Zonas de: Conservación Ambiental, Conservación de Áreas Naturales Protegidas, Conservación Habitacional, Mejoramiento, Consolidación y Crecimiento.

5. Se mantiene la estructura policéntrica propuesta en el Plan de Desarrollo Urbano Municipal de San Pedro Garza García, N.L. 2030, como un modelo sustentable y moderno con potencial de crear un sistema de movilidad sustentable, un espacio público más vibrante y una oportunidad de revitalización urbana. Se propone delimitar como Zonas de Conservación Habitacional en el Plano E 1.5 de Zonificación de Políticas de Ordenamiento del Territorio, para preservar el carácter residencial de las zonas predominantemente habitacional.

OCTAVA. La realización de la Consulta Pública del Proyecto de Ajuste al Plan de Desarrollo Urbano Municipal de San Pedro Garza García, Nuevo León 2030, Determinación y Delimitación de las Zonas de Conservación, Mejoramiento, Consolidación y Crecimiento, constituye una salvaguarda para garantizar que las modalidades que se imponen a la propiedad privada, son las que dicta el interés público y que son de beneficio social, siendo dicha determinación y delimitación por causa de utilidad pública, con la cual, el municipio de San Pedro Garza García, Nuevo León, asegura que la ciudadanía tenga conocimiento de las modalidades que se imponen a la propiedad y que voluntariamente evalúe los efectos, positivos o negativos, que el ajuste al plan que se proyecta pueda causar, acorde con el beneficio social que debe regular,

9
DICTAMEN NÚMERO COYDU/2018-1021/Folio 41-2019
COMISIÓN DE ORDENAMIENTO Y DESARROLLO URBANO, A 14 DE OCTUBRE DEL 2019



pretendiendo con ello encontrar un justo equilibrio entre los distintos intereses que pudieran entrar en conflicto, y de esa manera cumplir con la obligación de prevención que se tiene, correlativo con el derecho a la consulta, de conformidad con el artículo 6 fracción I la Ley General de Asentamientos Humanos, Ordenamiento Territorial y Desarrollo Urbano y la Ley de Asentamientos Humanos, Ordenamiento Territorial y Desarrollo Urbano para el Estado de Nuevo León.

10

Resulta trascendente aludir que del proceso de consulta pública previsto en el artículo 56 de la Ley de Asentamientos Humanos, Ordenamiento Territorial y Desarrollo Urbano para el Estado de Nuevo León, la ciudadanía interesada en ejercer su derecho, debió haber presentado por escrito ante la Secretaría de Ordenamiento y Desarrollo Urbano del Municipio de San Pedro Garza García, Nuevo León, los planteamientos o propuestas (comentarios u observaciones) que consideraran respecto del Proyecto de Ajuste del Plan de Desarrollo Urbano Municipal de San Pedro Garza García, Nuevo León 2030, Determinación y Delimitación de las Zonas de Conservación, Mejoramiento, Consolidación y Crecimiento y señalando domicilio para oír y recibir notificaciones.

Sin que sea óbice mencionar que el ejercicio del derecho de participación ciudadana tiene una limitante, pues la acción del gobernado se restringe únicamente a participar de las asambleas públicas, donde es escuchado y puede presentar sus propuestas por escrito sobre el tema; empero, la participación ciudadana no puede llegar al extremo de que sean los propios ciudadanos quienes dicten el contenido del Plan de Desarrollo Urbano Municipal de San Pedro Garza García, Nuevo León 2030, Determinación y Delimitación de las Zonas de Conservación, Mejoramiento, Consolidación y Crecimiento, pues su participación se da en forma conjunta con el municipio y se da a efecto de escuchar de primera mano las inquietudes del gobernado; y por su parte, el particular llega a tener un enlace directo con la autoridad; sin embargo, éste último no pasa a formar parte del ente administrativo municipal, quien es el único encargado de la aprobación de los planes de desarrollo urbano municipal.

NOVENA. Es importante precisar que el objeto del Proceso de Ajuste del Plan de Desarrollo Urbano Municipal de San Pedro Garza García, Nuevo León 2030, Determinación y Delimitación de las Zonas de Conservación, Mejoramiento, Consolidación y Crecimiento, aprobado por el Republicano Ayuntamiento, o la estrategia general del proyecto sometido a la consulta pública, como se precisó en párrafos que anteceden, consiste en determinar y delimitar, con el plano E1.5, las zonas de Conservación (Ambiental, de Áreas Naturales Protegidas y Habitacional); Mejoramiento; Consolidación; y Crecimiento; y delimitar los distritos o polígonos del municipio de San Pedro Garza García, Nuevo León, que se proponen; habiéndose establecido en el aviso correspondiente, que serían improcedentes los planteamientos que no se relacionaran con lo anterior, o que se refirieran a predios o lotes en particular.



11

DÉCIMA. Ahora bien, en el caso concreto, en fecha 14-catorce de octubre de 2019-dos mil diecinueve, nos fue turnado para su estudio y análisis el dictamen técnico emitido por la Dirección de Planeación Urbana dependiente del Instituto Municipal de Planeación y Gestión Urbana de San Pedro Garza García, Nuevo León, (IMPLANG) adscrito a la Secretaría de Ordenamiento y Desarrollo Urbano, en relación a la Propuesta Ciudadana con el folio 41/2019, del C. FRANCISCO GARCÍA GONZÁLEZ, mismo que a efecto de economía procesal solamente se transcribe lo peticionado de manera general a continuación:

**Solicitante: Francisco García González*

Domicilio para oír y recibir notificaciones: Calle Bosques de Chapultepec número 201, esquina con Galeana, Colonia Bosques del Valle, Primer Sector, en San Pedro Garza García, Nuevo León

Predio: Calle Bosques de Chapultepec número 201, esquina con Galeana, Colonia Bosques del Valle, Primer Sector, en San Pedro Garza García, Nuevo León, expediente catastral 13-020-006

Solicitud: "Agradecere su aynda y consideración para que el uso de suelo se cambie a multifamiliar o comercial y poder vender cuanto antes, de otra manera no hay clientes seria necesidad..."

Lo anterior respecto de la **CONSULTA PÚBLICA DEL PROYECTO DE AJUSTE DEL PLAN DE DESARROLLO URBANO MUNICIPAL DE SAN PEDRO GARZA GARCÍA, NUEVO LEÓN 2030, DETERMINACIÓN Y DELIMITACIÓN DE LAS ZONAS DE CONSERVACIÓN, MEJORAMIENTO, CONSOLIDACIÓN Y CRECIMIENTO**, en virtud de lo anterior, se transcribe lo que interesa respecto del dictamen técnico emitido por la Dirección de Planeación Urbana dependiente del Instituto Municipal de Planeación y Gestión Urbana de San Pedro Garza García, Nuevo León, (IMPLANG) adscrito a la Secretaría de Ordenamiento y Desarrollo Urbano, como se señala a continuación:

"...esta autoridad considera que dicha propuesta es improcedente, lo anterior, en virtud de que lo manifestado en el mismo no corresponde ni se relaciona con el objeto del proceso de Ajuste del Plan de Desarrollo Urbano Municipal de San Pedro Garza García, Nuevo León 2030, en virtud de que no se hace algún planteamiento específico diverso, relacionado con la determinación y delimitación de las zonas de conservación, mejoramiento, consolidación y crecimiento; o la delimitación de los distritos o polígonos que se proyectan, anuado a que su planteamiento se refiere únicamente a un lote o predio en particular, soslayando el contexto social y urbano del distrito o zona donde queda ubicado dicho predio, ni la opinión del resto de los habitantes de ese distrito o zona; por lo que se estima improcedente lo expuesto en el mismo..."

(...)

11

DICTAMEN NÚMERO COYDL/2018-2021/Folio 41-2019
COMISIÓN DE ORDENAMIENTO Y DESARROLLO URBANO, A 14 DE OCTUBRE DEL 2019



22

"...Se estima improcedente... en virtud de no contener planteamientos específicos, relacionados con la determinación y delimitación de las zonas de conservación, mejoramiento, consolidación y crecimiento; o la delimitación de los distritos o polígonos que se proyectan, y/o planteamientos tendientes a preservar y restaurar el equilibrio ecológico, evitar la destrucción de los elementos naturales y los daños que la propiedad pueda sufrir en perjuicio de la sociedad con el proyecto que se propone, acorde con el interés público y el beneficio social, al no emanar de una dimensión social, sino individual, señalados dentro del Ajuste del Plan de Desarrollo Urbano Municipal de San Pedro Garza García, Nuevo León 2030, por las consideraciones de derecho y fundamentos expuestos en el presente dictamen técnico ..."

DÉCIMA PRIMERA En virtud de lo señalado en la consideración inmediata anterior, la suscrita Comisión de Ordenamiento y Desarrollo Urbano del Republicano Ayuntamiento de San Pedro Garza García, Nuevo León, coincide con el dictamen técnico emitido por la Dirección de Planeación Urbana dependiente del Instituto Municipal de Planeación y Gestión Urbana de San Pedro Garza García, Nuevo León, (IMPLANG) adscrito a la Secretaría de Ordenamiento y Desarrollo Urbano; por lo que se declara la **IMPROCEDENCIA**, de la Propuesta Ciudadana del **C. FRANCISCO GARCÍA GONZÁLEZ** con número de **Folio 41/2019**; ya que como lo refiere el dictamen técnico de la Secretaría de Ordenamiento y Desarrollo Urbano, lo solicitado no contiene planteamientos específicos, relacionados con la determinación y delimitación de las zonas de conservación, mejoramiento, consolidación y crecimiento; o la delimitación de los distritos o polígonos que se proyectan, y/o planteamientos tendientes a preservar y restaurar el equilibrio ecológico, evitar la destrucción de los elementos naturales y los daños que la propiedad pueda sufrir en perjuicio de la sociedad con el proyecto que se propone, acorde con el interés público y el beneficio social, al no emanar de una dimensión social, sino individual, señalados dentro del Ajuste del Plan de Desarrollo Urbano Municipal de San Pedro Garza García, Nuevo León 2030.

DÉCIMA SEGUNDA. Consecuentemente, y con fundamento en los antecedentes y consideraciones de hecho y de Derecho citadas en el cuerpo del presente dictamen, los integrantes de esta **Comisión de Ordenamiento y Desarrollo Urbano del Republicano Ayuntamiento de San Pedro Garza García, Nuevo León**, sometemos a consideración del pleno de este Republicano Ayuntamiento del Municipio de San Pedro Garza García, Nuevo León, la aprobación del siguiente proyecto de

ACUERDO

PRIMERO. Por los motivos y fundamentos señalados en los antecedentes y consideraciones del presente dictamen, se declara **IMPROCEDENTE** la Propuesta

12

DICTAMEN NÚMERO COYDU/2018-2021/Folio 41-2019
COMISIÓN DE ORDENAMIENTO Y DESARROLLO URBANO, A 14 DE OCTUBRE DEL 2019



Ciudadana del C. FRANCISCO GARCÍA GONZÁLEZ respecto de la CONSULTA PÚBLICA DEL PROYECTO DE AJUSTE DEL PLAN DE DESARROLLO URBANO MUNICIPAL DE SAN PEDRO GARZA GARCÍA, NUEVO LEÓN 2030, DETERMINACIÓN Y DELIMITACIÓN DE LAS ZONAS DE CONSERVACIÓN, MEJORAMIENTO, CONSOLIDACIÓN Y CRECIMIENTO.

33

SEGUNDO. Se instruye al Instituto Municipal de Planeación y Gestión Urbana de San Pedro Garza García, Nuevo León (IMPLANG) adscrito a la Secretaría de Ordenamiento y Desarrollo Urbano de este Municipio, para que notifique por medio del personal a su digno cargo, o con auxilio de cualquier otra dependencia autorizada en el presente dictamen, el contenido de este dictamen al C. FRANCISCO GARCÍA GONZÁLEZ como contestación de esta autoridad municipal a su propuesta presentada dentro de la consulta ciudadana que se llevó a efecto en el procedimiento correspondiente, en el domicilio que indicó para el efecto de oír y recibir notificaciones en su escrito de propuesta de consulta al ajuste del plan en comento. Para los efectos conducentes, agréguese a la notificación del presente dictamen, el Dictamen Técnico realizado por la Dirección de Planeación Urbana dependiente del Instituto Municipal de Planeación y Gestión Urbana de San Pedro Garza García, Nuevo León (IMPLANG) adscrito a la Secretaría de Ordenamiento y Desarrollo Urbano de este Municipio.

En caso de que alguno de los datos proporcionados sea falso, incorrecto, o que no se encuentre a las personas buscadas por parte de los notificadores autorizados, el contenido del presente dictamen se notificará en la Tabla de Avisos de este Municipio conforme a lo establecido en el artículo 68 del Código de Procedimientos Civiles del Estado de Nuevo León como aplicación supletoria de acuerdo a la Ley de Asentamiento Humanos, Ordenamiento Territorial y Desarrollo Urbano para el Estado de Nuevo León.

TERCERO. Se autoriza al personal de las Secretarías de Ordenamiento y Desarrollo Urbano, de Obras Públicas, de Servicios Públicos y Medio Ambiente, Dirección de Control e Inspección, Dirección General de Asuntos Jurídicos y Dirección de Gobierno, estas tres últimas de la Secretaría del R. Ayuntamiento a efecto de dar cumplimiento a lo establecido en el artículo 56 Fracción VI de la Ley de Asentamientos humanos, Ordenamiento Territorial y Desarrollo Urbano para el Estado de Nuevo León, aplicando supletoriamente lo establecido en el artículo 2 fracción V, 13 último párrafo y 14 del Código Fiscal del Estado de Nuevo León, habilitando los días y horas inhábiles que se requieran para la correcta notificación del presente acuerdo.

13

DICTAMEN NÚMERO COYDU/2018-2021/Folio 41-2019
COMISIÓN DE ORDENAMIENTO Y DESARROLLO URBANO, A 14 DE OCTUBRE DEL 2019



CUARTO. Se Instruye al C. Presidente Municipal, al C. Secretario del Republicano Ayuntamiento, a la Secretaria de Ordenamiento y Desarrollo Urbano, para que lleven de inmediato el exacto cumplimiento del presente acuerdo.

ATENTAMENTE

San Pedro Garza García, N. L., a 14 de octubre de 2019.
COMISION DE ORDENAMIENTO Y DESARROLLO URBANO
DEL REPUBLICANO AYUNTAMIENTO.

C. EDUARDO ARMANDO AGUILAR VALDEZ.
SÉPTIMO REGIDOR y PRESIDENTE
A FAVOR DEL DICTAMEN.

C. ALEJANDRO ALBERTO CARLOS PÁEZ Y ARAGÓN.
QUINTO REGIDOR y SECRETARIO
AUSENTE CON AVISO

C. JOSÉ MARIO GARZA BENAVIDES.
PRIMER REGIDOR y VOCAL
A FAVOR DEL DICTAMEN

C. JAVIER GONZÁLEZ ALCÁNTARA CÁCERES
TERCER REGIDOR y VOCAL
A FAVOR DEL DICTAMEN

C. ERNESTO JAVIER CHAPA CALVILLO
NOVENO REGIDOR y VOCAL
A FAVOR DEL DICTAMEN

C. BRENDA TAFICH LANKENAU
DÉCIMA SEGUNDA REGIDORA y VOCAL
AUSENTE CON AVISO
ÚLTIMA FOJA DEL DICTAMEN COYDU/2018-2021/Folio 41-2019



COYDU 2018/2021 FOLIO-046-2019, ESPERANZA ROMÁN BAVARESCO.

DICTÁMEN NÚMERO COYDU/2018-2021/Folio 46-2019.**AL REPUBLICANO AYUNTAMIENTO
DEL MUNICIPIO DE SAN PEDRO GARZA GARCÍA, NUEVO LEÓN.
P R E S E N T E.**

A los integrantes de la Comisión De Ordenamiento y Desarrollo Urbano del Republicano Ayuntamiento, nos fue turnado para su estudio y análisis por parte de la Secretaría de Ordenamiento y Desarrollo Urbano a través de la Dirección de Planeación Urbana, la Propuesta Ciudadana formulada por la C. ESPERANZA ROMAN BAVARESCO respecto de la CONSULTA PÚBLICA DEL PROYECTO DE AJUSTE DEL PLAN DE DESARROLLO URBANO MUNICIPAL DE SAN PEDRO GARZA GARCÍA, NUEVO LEÓN 2030, DETERMINACIÓN Y DELIMITACIÓN DE LAS ZONAS DE CONSERVACIÓN, MEJORAMIENTO, CONSOLIDACIÓN Y CRECIMIENTO, misma a la que le fue asignado el número de folio 46/2019, documento que nos permitimos someter a la consideración y aprobación del Pleno de este Ayuntamiento, bajo el número de dictamen COYDU/2018-2021/Folio 46-2019, en base a los siguientes antecedentes y consideraciones de orden legal.

ANTECEDENTES

PRIMERO. Mediante oficio número JAFG-SODU-250/2019, de fecha 19-diecinueve de febrero de 2019-dos mil diecinueve, el Arquitecto Javier Alberto de la Fuente García, Secretario de Ordenamiento y Desarrollo Urbano del Municipio de San Pedro Garza García, Nuevo León, manifestó que dicha dependencia se encontraba lista para iniciar el proceso de adecuación establecido en el Artículo Transitorio Quinto del Decreto número 312-trescientos doce de expedición de la Ley de Asentamientos Humanos, Ordenamiento Territorial y Desarrollo Urbano para el Estado de Nuevo León.

SEGUNDO. La propuesta de iniciar el proceso para el ajuste del Plan de Desarrollo Urbano Municipal de San Pedro Garza García, Nuevo León 2030, fue presentada a la Comisión de Ordenamiento y Desarrollo Urbano del Republicano

DICTAMEN NÚMERO COYDU/2018-2021/Folio 46-2019
COMISIÓN DE ORDENAMIENTO Y DESARROLLO URBANO, A 14 DE OCTUBRE DEL 2019

1



Ayuntamiento por el Arquitecto Javier Alberto de la Fuente García, en su carácter de titular de la Secretaría de Ordenamiento y Desarrollo Urbano de este Municipio en la Sesión 12-doce celebrada en fecha 27-veintisiete de febrero de 2019-diecinueve a efectos de dar cumplimiento en tiempo y forma con lo establecido en la fracción I del artículo 56 de la Ley De Asentamientos Humanos, Ordenamiento Territorial y Desarrollo Urbano Para el Estado de Nuevo León, y con la finalidad de que los habitantes del municipio de San Pedro Garza García, Nuevo León tengan la posibilidad de participar en dicho proceso, a fin de que por su conducto y una vez estudiada, analizada y dictaminada la presente propuesta, sea el Pleno del Republicano Ayuntamiento quien se encontrara en condiciones de DAR AVISO PÚBLICO DEL INICIO DEL PROCESO DE AJUSTE DEL PLAN DE DESARROLLO URBANO MUNICIPAL DE SAN PEDRO GARZA GARCÍA, NUEVO LEÓN 2030, DETERMINACIÓN Y DELIMITACIÓN DE LAS ZONAS DE CONSERVACIÓN, MEJORAMIENTO, CONSOLIDACIÓN Y CRECIMIENTO.

TERCERO. En la Décimo Primera Sesión Extraordinaria del Republicano Ayuntamiento de este Municipio, celebrada en fecha 08-ocho de marzo de 2019-dos mil diecinueve, el Republicano Ayuntamiento aprobó por unanimidad con 12-doce votos a favor y 1-una ausencia al momento de la votación, el Dictamen número COYDU 2018-2021/010/2019, consistente en el AVISO PÚBLICO DEL INICIO DEL PROCESO DE AJUSTE DEL PLAN DE DESARROLLO URBANO MUNICIPAL DE SAN PEDRO GARZA GARCÍA, NUEVO LEÓN 2030, DETERMINACIÓN Y DELIMITACIÓN DE LAS ZONAS DE CONSERVACIÓN, MEJORAMIENTO, CONSOLIDACIÓN Y CRECIMIENTO, mismo que fuera publicado en el Periódico Oficial del Estado en fecha 2-veintidos de marzo de 2019-dos mil diecinueve, así como en el periódico EL NORTE en fecha 23-veintitres de marzo de 2019-dos mil diecinueve.

CUARTO. En la Sesión número 23-veintitres de la Comisión de Ordenamiento y Desarrollo Urbano celebrada en fecha 05-cinco de junio de 2019-dos mil diecinueve la Secretaría de Ordenamiento y Desarrollo Urbano, presentó a la suscrita Comisión, el proyecto de AJUSTE DEL PLAN DE DESARROLLO URBANO MUNICIPAL DE SAN PEDRO GARZA GARCÍA, NUEVO LEÓN 2030, DETERMINACIÓN Y DELIMITACIÓN DE LAS ZONAS DE CONSERVACIÓN, MEJORAMIENTO, CONSOLIDACIÓN Y CRECIMIENTO, mismo que fue votado en sentido positivo con 05-cinco votos a favor y una ausencia con aviso.

QUINTO. El inicio del proceso de la consulta pública previsto en la fracción III del artículo 56 de la Ley de Asentamientos Humanos, Ordenamiento Territorial y Desarrollo Urbano para el Estado de Nuevo León, se publicó el 14-catorce de junio de 2019-dos mil

2

DICTAMEN NÚMERO COYDU(2018-2021)Folio 46-2019
COMISIÓN DE ORDENAMIENTO Y DESARROLLO URBANO, A 14 DE OCTUBRE DEL 2019



diecinueve en la Gaceta Municipal y en el Periódico Oficial del Estado de Nuevo León, el 17-dieciséis de junio del mismo año, así como en los periódicos EL NORTE y MILENIO DIARIO los días 15-quince, 16-dieciséis y 17-dieciséis de junio, en donde se especifican los principales cambios y modificaciones y las zonas afectadas, cumpliendo así con la disposición de ser publicado en cuando menos dos de los diarios de mayor circulación en la entidad, durante 3-tres días consecutivos y que debiera cumplir con un tamaño mínimo de un octavo de página.

SSEXTO. Conforme a lo previsto por la fracción V, inciso a), del artículo 56 de la Ley de Asentamiento Humanos, Ordenamiento Territorial y Desarrollo Urbano para el Estado de Nuevo León, se dio inicio a la primera audiencia pública misma que se celebró el día 18-dieciséis de junio de 2019-dos mil diecinueve, disponiendo en la página oficial de internet del Municipio, en el hipervínculo www.sanpedro.gob.mx; durante dicho plazo los interesados tuvieron a su disposición un ejemplar del proyecto y de sus anexos gráficos, así como asesoría para presentar por escrito los planteamientos o propuestas que consideren respecto del proyecto del plan o programa de desarrollo urbano, o las modificaciones a los vigentes, a sus anexos y demás contenido del mismo y así cumplir con los requisitos de estar fundamentados y consignar domicilio para oír y recibir notificaciones, lo anterior en el citado artículo 56 de la Ley de Asentamiento Humanos, Ordenamiento Territorial y Desarrollo Urbano para el Estado de Nuevo León.

SSEXTIMO. Los planteamientos de los ciudadanos se recibieron desde el día 18-dieciséis de junio al 29-veintinueve de julio del año que transcurre, en las oficinas de la Secretaría de Ordenamiento y Desarrollo Urbano del Municipio de San Pedro Garza García, Nuevo León, ubicadas en Corregidora 507-quinientos siete Norte, en el Centro de San Pedro Garza García, Nuevo León, en un horario de las 08:00 a las 16:00 horas, habiendo señalado que deberían ser claros y estar fundamentados y justificados en términos técnico urbanísticos, tal como lo señala las disposiciones de la Ley de Asentamientos Humanos, Ordenamiento Territorial y Desarrollo Urbano para el Estado de Nuevo León.

SSEXTAO. Durante el plazo de 30- treinta días hábiles, comprendido en las fechas ya mencionadas, en las oficinas de la Secretaría de Ordenamiento y Desarrollo Urbano del Municipio, para los efectos legales de la consulta pública y del procedimiento previsto para la aprobación del plan o programa sometido al mismo, se recibieron las propuestas Ciudadanas.



NOVENO. En la Vigésima Segunda Sesión Extraordinaria del Republicano Ayuntamiento del mes de septiembre, celebrada en fecha 05-cinco de septiembre de 2019-dos mil diecinueve el Republicano Ayuntamiento de este Municipio aprobó por UNANIMIDAD PRÓRROGAR EL PLAZO PARA DAR CONTESTACIÓN A LAS PROPUESTAS CIUDADANAS RESPECTO DE LA CONSULTA PÚBLICA DEL AJUSTE DEL PLAN DE DESARROLLO URBANO MUNICIPAL DE SAN PEDRO GARZA GARCÍA, NUEVO LEÓN 2030, DETERMINACIÓN Y DELIMITACIÓN DE LAS ZONAS DE CONSERVACIÓN, MEJORAMIENTO, CONSOLIDACIÓN Y CRECIMIENTO, por el término de 30-treinta días hábiles posteriores al vencimiento del plazo que en este acto se proroga, lo anterior de acuerdo a lo estipulado por el artículo 56 fracción VI de la Ley de Asentamientos Humanos, Ordenamiento Territorial y Desarrollo Urbano para el Estado de Nuevo León

DÉCIMO. En fecha 14-catorce de octubre de 2019-dos mil diecinueve, nos fue turnado para su estudio y análisis el dictamen técnico emitido por la Dirección de Planeación Urbana dependiente del Instituto Municipal de Planeación y Gestión Urbana de San Pedro Garza García, Nuevo León, (IMPLANG) adscrito a la Secretaría de Ordenamiento y Desarrollo Urbano, en relación a la Propuesta Ciudadana de la C. ESPERANZA ROMAN BAVARESCO, respecto de la CONSULTA PÚBLICA DEL PROYECTO DE AJUSTE DEL PLAN DE DESARROLLO URBANO MUNICIPAL DE SAN PEDRO GARZA GARCÍA, NUEVO LEÓN 2030, DETERMINACIÓN Y DELIMITACIÓN DE LAS ZONAS DE CONSERVACIÓN, MEJORAMIENTO, CONSOLIDACIÓN Y CRECIMIENTO, misma a la que le fue asignado el número de Folio 46/2019.

Por lo anterior, la suscrita COMISIÓN DE ORDENAMIENTO Y DESARROLLO URBANO DEL REPUBLICANO AYUNTAMIENTO DE SAN PEDRO GARZA GARCÍA, NUEVO LEÓN, estima de orden legal las siguientes:

CONSIDERACIONES

PRIMERA. El artículo 115 de la Constitución Política de los Estados Unidos Mexicanos, 132 de la Constitución Política del Estado Libre y Soberano de Nuevo León, el artículo 41 de la Ley de Gobierno Municipal del Estado de Nuevo León, numeral 36 fracción XI incisos a), c) y e) del Reglamento para el Gobierno Interior del Republicano Ayuntamiento de San Pedro Garza García, Nuevo León, esta Comisión de Ordenamiento y Desarrollo Urbano del Republicano Ayuntamiento es la instancia competente para someter a la consideración de este órgano colegiado el presente dictamen.

DICTAMEN NÚMERO COYDU/2018-2021/Folio 46-2019
COMISIÓN DE ORDENAMIENTO Y DESARROLLO URBANO, A 14 DE OCTUBRE DEL 2019

4



SEGUNDA. Los artículos 115, fracción V, de la Constitución Política de los Estados Unidos Mexicanos, 132, fracción II, incisos a) y c) de la Constitución Política del Estado Libre y Soberano de Nuevo León, establecen que es facultad del Municipio, en los términos de las leyes federales y estatales, relativas a formular, aprobar y administrar la zonificación y planes de desarrollo urbano municipal.

5

TERCERA. El Artículo 11 fracciones I y II de la Ley General de Asentamientos Humanos y Ordenamiento Territorial vigente, dispone que corresponde al Municipio: *Artículo 11. Corresponde a los Municipios: I. Elaborar, aprobar, administrar y ejecutar los planes o programas municipales de desarrollo urbano, de centros de población, parciales y los demás que de éstos deriven, incluyendo la zonificación prevista en lo conducente, adoptando normas y criterios de congruencia, coordinación y ajuste con otros niveles superiores de planeación y las normas oficiales mexicanas que expida la Secretaría de Desarrollo Agrario, Territorial y Urbano del Gobierno Federal, así como aprobar los reglamentos y disposiciones de carácter general en materia de ordenamiento territorial, desarrollo urbano, zonificación, construcción, estacionamientos, así como vigilar su cumplimiento; tratándose de los planes o programas municipales antes citados, se deberá solicitar a la autoridad competente la dictaminación, análisis y calificación de la congruencia de dichos planes o programas con la planeación estatal, así mismo, posteriormente se deberá solicitar su inscripción en la Dirección del Registro Público de la Propiedad y del Comercio del Instituto Registral y Catastral del Estado y su publicación en el Periódico Oficial del Estado, y su incorporación en el sistema de información territorial y urbano a cargo de la Secretaría antes citada. II. Formular, aprobar, administrar y ejecutar los planes o programas municipales de Desarrollo Urbano, de Centros de Población y los demás que de éstos deriven, adoptando normas o criterios de congruencia, coordinación y ajuste con otros niveles superiores de planeación, las normas oficiales mexicanas, así como evaluar y vigilar su cumplimiento."*

CUARTA. El artículo 87 de la Ley de Asentamientos Humanos, Ordenamiento Territorial y Desarrollo Urbano para el Estado de Nuevo León, señala que la dependencia encargada del desarrollo urbano del Municipio o en su caso de planeación urbana previstos en el artículo 20 de esa Ley, formulará el proyecto del plan o programa y lo someterá a la consulta pública, de acuerdo al artículo 56 de dicho ordenamiento y que concluido lo anterior se presentara el proyecto definitivo al Ayuntamiento para su consideración y aprobación; lo anterior de acuerdo a lo estipulado en el Quinto transitorio de la Ley de Asentamientos Humanos, Ordenamiento Territorial y Desarrollo Urbano para el Estado de Nuevo León.

5



6

QUINTA. En ese sentido se tiene que dentro de los compromisos en materia de Desarrollo Urbano señalados en el Plan Municipal de Desarrollo 2018-2021 del municipio de San Pedro Garza García, Nuevo León, se destaca transparentar y facilitar los procesos para la obtención de permisos y autorizaciones en materia de Desarrollo Urbano, garantizando la legalidad de las autorizaciones otorgadas por la Secretaría de Ordenamiento y Desarrollo Urbano en todos los trámites; y mejorar el control urbano para administrar de forma eficiente el desarrollo urbano de la Ciudad, transparentando los procesos en materia urbana, por tanto se consideró factible la creación de un órgano responsable de la Planeación del Desarrollo Sustentable, por lo que en la primera sesión ordinaria del Republicano Ayuntamiento 2018-2021, celebrada el día 13-trece de agosto de 2019-dos mil diecinueve, se aprobó el Reglamento Orgánico de la Administración Pública Municipal de San Pedro Garza García, Nuevo León, en el cual en su artículo 38 Bis, crea el Instituto Municipal de Planeación y Gestión Urbana de San Pedro Garza García, Nuevo León (IMPLANG), como órgano administrativo desconcentrado de la administración pública municipal de San Pedro Garza García, adscrito a la Secretaría de Ordenamiento y Desarrollo Urbano.

Ahora bien, con fundamento en el artículo 38 bis 2, del Reglamento Orgánico de la Administración Pública Municipal de San Pedro Garza García, Nuevo León, mencionado en el párrafo que antecede, el Presidente Municipal en el ámbito de sus atribuciones, en fecha 01-primer de octubre de 2019-dos mil diecinueve, y después de haber cumplido con los requisitos establecidos en el artículo que nos constringe, nombró al Titular de la Dirección General del Instituto Municipal de Planeación y Gestión Urbana el Licenciado Urbanista Luis Rodolfo Zamorano Ruiz.

Es así entonces que la Dirección de Planeación Urbana del Instituto Municipal de Planeación y Gestión Urbana de San Pedro Garza García, Nuevo León (IMPLANG), dependiente de la Secretaría de Ordenamiento y Desarrollo Urbano del Municipio de San Pedro Garza García, Nuevo León, fue el encargado del proceso de elaborar, respecto de cada uno de los planteamientos formulados por la ciudadanía, un dictamen técnico para la resolución y presentación de la solicitud derivada de la Consulta que nos ocupa, para posteriormente turnarlos a la suscrita Comisión de Ordenamiento y Desarrollo Urbano, y se esté en posibilidad para analizar, estudiar, y dictaminar.

SEXTA. El derecho a la Consulta del proyecto de Ajuste al Plan de Desarrollo Urbano Municipal de San Pedro Garza García, Nuevo León 2030, Determinación y Delimitación de las Zonas de Conservación, Mejoramiento, Consolidación y Crecimiento, como forma de participación democrática, acorde con el aviso efectuado por el Republicano Ayuntamiento de San Pedro Garza García, Nuevo León, en fecha 13-trece de junio de 2019-dos mil diecinueve, vincula a quien lo ejerce a cooperar en su instrumentación, interviniendo de manera responsable a través de planteamientos con



una efectiva contribución social o técnica, dada la especial complejidad que reviste el desarrollo urbano, debiendo referirse al objeto del proceso de ajuste, y a la determinación y delimitación de las zonas de conservación, mejoramiento, consolidación y crecimiento, o a la delimitación de los distritos o polígonos propuestos, más no así a predios o lotes en particular.

7

Asimismo, en los artículos 26, apartado A), y 27, párrafo tercero, de la Constitución Política de los Estados Unidos Mexicanos, se establece que la planeación del desarrollo nacional será democrática mediante la participación de los diversos sectores de la sociedad, de quienes recogerá sus aspiraciones y demandas para incorporarlas al plan y los programas de desarrollo. En relación con la propiedad privada, es la nación la que tiene en todo momento el derecho de imponerle las modalidades que dicte el interés público y regular, en beneficio social, el aprovechamiento de los elementos naturales susceptibles de apropiación, estando dentro de su objeto, cuidar de su conservación, lograr el desarrollo equilibrado del país y el mejoramiento de las condiciones de vida de la población urbana. El artículo 115 de la Constitución Política de los Estados Unidos Mexicanos, en su fracción V, inciso a), establece que los municipios están facultados para formular, aprobar y administrar la zonificación y planes de desarrollo urbano municipal, en los términos de las leyes federales y estatales relativas.

Por otro lado, acorde con lo expuesto, en la Ley General de Asentamientos Humanos, Ordenamiento Territorial y Desarrollo Urbano, en sus artículos 11, fracción XXII, 19, fracción III, y 30, primer párrafo, y en la Ley de Asentamientos Humanos, Ordenamiento Territorial y Desarrollo Urbano para el Estado de Nuevo León, en sus artículos 11, fracción XXVI, y 14, fracción III, se faculta a los municipios a crear los mecanismos de consulta ciudadana para la formulación, modificación y evaluación de los planes o programas municipales de Desarrollo Urbano, para asegurar la consulta, opinión y deliberación de las políticas de ordenamiento territorial y planeación del desarrollo urbano, conforme al sistema de planeación democrática del desarrollo nacional previsto en el artículo 26 de la Constitución Política de los Estados Unidos Mexicanos, están los Consejos Municipales de Desarrollo Urbano y Vivienda, siendo órganos auxiliares de participación ciudadana y conformación plural.

Así también, la Ley de Participación Ciudadana para el Estado de Nuevo León, en sus artículos 1, 8, fracciones V, VIII, IX y X, 13, fracción II, 36, 37, 38, 39 y 40, reconoce el derecho a la participación ciudadana, de naturaleza procedimental, mediante la consulta ciudadana organizada y realizada a través de la dependencia municipal que le compete, a la que el Ayuntamiento convoque señalando en forma precisa su naturaleza y la descripción específica del acto que se propone consultar; así como la exposición de motivos y razones por las cuales lo que se propone someter a consulta ciudadana, se considera de importancia y trascendencia social.

7



Por su parte, el Reglamento de Participación y Atención Ciudadana del Municipio de San Pedro Garza García, Nuevo León, en sus artículos 1, 2, 3, 4 fracciones I, XIII y XIV, 6, 7, 8, 202, 203, 204, 205, 206, 207, 208, 209 y 210, establece y regula la consulta ciudadana entre los instrumentos de participación ciudadana, teniendo como principios rectores, entre otros, el bien común, la corresponsabilidad, la eficiencia, la honestidad, la legalidad, el profesionalismo, la rendición de cuentas, la solidaridad, la subsidiariedad, la tolerancia y la transparencia.

SÉPTIMA. Acorde con la convocatoria que se hizo mediante el aviso público que se dio por el Republicano Ayuntamiento de San Pedro Garza García, Nuevo León, el 13-trece de junio de 2019-dos mil diecinueve, a través del Presidente Municipal y del Secretario del Republicano Ayuntamiento, respecto del Proceso de Consulta Pública del Proyecto de Ajuste del Plan de Desarrollo Urbano Municipal de San Pedro Garza García, Nuevo León 2030, Determinación y Delimitación de las Zonas de Conservación, Mejoramiento, Consolidación y Crecimiento, se determinó que serían improcedentes los planteamientos que:

- Omitieran referirse al objeto del proceso de ajuste aprobado por el Republicano Ayuntamiento;
- Que se refirieran únicamente a predios o lotes en particular;
- Que no se refirieran a la determinación y delimitación de las zonas de conservación, mejoramiento, consolidación y crecimiento; o
- Que no se refirieran a la delimitación de los distritos o polígonos propuestos.

En la misma convocatoria que se cita en el anterior punto 1, se precisaron como las principales propuestas de ajustes al Plan de Desarrollo Urbano Municipal de San Pedro Garza García, Nuevo León 2030, Determinación y Delimitación de las Zonas de Conservación, Mejoramiento, Consolidación y Crecimiento, A) la determinación y delimitación de las Zonas de Conservación, Mejoramiento, Consolidación y Crecimiento; y B) las zonas que serán afectadas por esos cambios, enumerándose de la siguiente manera en el aviso respectivo:

1. El objetivo general del PROYECTO DE AJUSTE DEL PLAN DE DESARROLLO URBANO MUNICIPAL DE SAN PEDRO GARZA GARCÍA, NUEVO LEÓN 2030, es complementar las estrategias de zonificación primaria y secundaria en el Plan con una interpretación de los lineamientos actuales en los documentos normativos y reglamentarios de Planeación Urbana que se mantendrán vigentes, incorporando el Plano E1.5, Zonificación de Políticas de Ordenamiento del



Territorio, al Plan de Desarrollo Urbano Municipal de San Pedro Garza García, Nuevo León 2030.

2. Se propone ajustar de esta manera el Plan y la normatividad de desarrollo urbano vigente a los criterios normativos que se desprenden de la nueva LEY GENERAL DE ASENTAMIENTOS HUMANOS, ORDENAMIENTO TERRITORIAL Y DESARROLLO URBANO, publicada en noviembre de 2016, y sus correlativos en la LEY DE ASENTAMIENTOS HUMANOS, ORDENAMIENTO TERRITORIAL Y DESARROLLO URBANO PARA EL ESTADO DE NUEVO LEÓN, publicada en noviembre del 2017.

3. La propuesta de ajuste mantiene el escenario de visión del Plan vigente al año 2030, para homologar la zonificación en atención a las consideraciones señaladas en el apartado de Motivación del Ajuste y Fundamentación Jurídica del documento que se elaboró por la Secretaría de Ordenamiento y Desarrollo Urbano y que forma parte del dictamen aprobado por el Republicano Ayuntamiento del Municipio de San Pedro Garza García, Nuevo León. Por tal motivo se estima necesario agregar el plano de E1.5 Zonificación de Políticas de Ordenamiento del Territorio, para asegurar el bienestar de los vecinos y de la población en general en el corto plazo y con ello dar certeza a la inversión pública y privada.

4. La estrategia general de ajuste al Plan, consiste en zonificar (en el plano de E1.5 Zonificación de Políticas de Ordenamiento del Territorio), las políticas de ordenamiento del territorio traduciendo los lineamientos actuales de Zonificación Primaria, Zonificación Secundaria Usos y Destinos de Suelo, Densidades Habitacionales y CUS Máximo, Zonas de Altura Controlada entre otros, a la Zonificación de Políticas de Ordenamiento del Territorio, en Zonas de: Conservación Ambiental, Conservación de Áreas Naturales Protegidas, Conservación Habitacional, Mejoramiento, Consolidación y Crecimiento.

5. Se mantiene la estructura policéntrica propuesta en el Plan de Desarrollo Urbano Municipal de San Pedro Garza García, N.L. 2030, como un modelo sustentable y moderno con potencial de crear un sistema de movilidad sustentable, un espacio público más vibrante y una oportunidad de revitalización urbana. Se propone delimitar como Zonas de Conservación Habitacional en el Plano E 1.5 de Zonificación de Políticas de Ordenamiento del Territorio, para preservar el carácter residencial de las zonas predominantemente habitacional.

OCTAVA. La realización de la Consulta Pública del Proyecto de Ajuste al Plan de Desarrollo Urbano Municipal de San Pedro Garza García, Nuevo León 2030, Determinación y Delimitación de las Zonas de Conservación, Mejoramiento,



20

Consolidación y Crecimiento, constituye una salvaguarda para garantizar que las modalidades que se imponen a la propiedad privada, son las que dicta el interés público y que son de beneficio social, siendo dicha determinación y delimitación por causa de utilidad pública, con la cual, el municipio de San Pedro Garza García, Nuevo León, asegura que la ciudadanía tenga conocimiento de las modalidades que se imponen a la propiedad y que voluntariamente evalúe los efectos, positivos o negativos, que el ajuste al plan que se proyecta pueda causar, acorde con el beneficio social que debe regular, pretendiendo con ello encontrar un justo equilibrio entre los distintos intereses que pudieran entrar en conflicto, y de esa manera cumplir con la obligación de prevención que se tiene, correlativo con el derecho a la consulta, de conformidad con el artículo 6 fracción I la Ley General de Asentamientos Humanos, Ordenamiento Territorial y Desarrollo Urbano y la Ley de Asentamientos Humanos, Ordenamiento Territorial y Desarrollo Urbano para el Estado de Nuevo León.

Resulta trascendente aludir que del proceso de consulta pública previsto en el artículo 56 de la Ley de Asentamientos Humanos, Ordenamiento Territorial y Desarrollo Urbano para el Estado de Nuevo León, la ciudadanía interesada en ejercer su derecho, debió haber presentado por escrito ante la Secretaría de Ordenamiento y Desarrollo Urbano del Municipio de San Pedro Garza García, Nuevo León, los planteamientos o propuestas (comentarios u observaciones) que consideraran respecto del Proyecto de Ajuste del Plan de Desarrollo Urbano Municipal de San Pedro Garza García, Nuevo León 2030, Determinación y Delimitación de las Zonas de Conservación, Mejoramiento, Consolidación y Crecimiento y señalando domicilio para oír y recibir notificaciones.

Sin que sea óbice mencionar que el ejercicio del derecho de participación ciudadana tiene una limitante, pues la acción del gobernado se construye únicamente a participar de las asambleas públicas, donde es escuchado y puede presentar sus propuestas por escrito sobre el tema; empero, la participación ciudadana no puede llegar al extremo de que sean los propios ciudadanos quienes dicten el contenido del Plan de Desarrollo Urbano Municipal de San Pedro Garza García, Nuevo León 2030, Determinación y Delimitación de las Zonas de Conservación, Mejoramiento, Consolidación y Crecimiento, pues su participación se da en forma conjunta con el municipio y se da a efecto de escuchar de primera mano las inquietudes del gobernado; y por su parte, el particular llega a tener un enlace directo con la autoridad; sin embargo, éste último no pasa a formar parte del ente administrativo municipal, quien es el único encargado de la aprobación de los planes de desarrollo urbano municipal.

NOVENA. Es importante precisar que el objeto del Proceso de Ajuste del Plan de Desarrollo Urbano Municipal de San Pedro Garza García, Nuevo León 2030, Determinación y Delimitación de las Zonas de Conservación, Mejoramiento, Consolidación y Crecimiento, aprobado por el Republicano Ayuntamiento, o la

10



11

estrategia general del proyecto sometido a la consulta pública, como se precisó en párrafos que anteceden, consiste en determinar y delimitar, con el plano E1.5, las zonas de Conservación (Ambiental, de Áreas Naturales Protegidas y Habitacional); Mejoramiento; Consolidación; y Crecimiento; y delimitar los distritos o polígonos del municipio de San Pedro Garza García, Nuevo León, que se proponen; habiéndose establecido en el aviso correspondiente, que serían improcedentes los planteamientos que no se relacionaran con lo anterior, o que se refirieran a predios o lotes en particular.

DÉCIMA. Ahora bien, en el caso concreto, en fecha 14-catorce de octubre de 2019-dos mil diecinueve, nos fue turnado para su estudio y análisis el dictamen técnico emitido por la Dirección de Planeación Urbana dependiente del Instituto Municipal de Planeación y Gestión Urbana de San Pedro Garza García, Nuevo León, (IMPLANG) adscrito a la Secretaría de Ordenamiento y Desarrollo Urbano, en relación a la Propuesta Ciudadana con el folio 46/2019, de la C. ESPERANZA ROMAN BAVARESCO, mismo que a efecto de economía procesal solamente se transcribe lo peticionado de manera general a continuación:

"Solicitante: Esperanza Roman Bavaresco

Domicilio para oír y recibir notificaciones: Calle Río Missouri número 443 Oriente, Colonia del Valle, en San Pedro Garza García, Nuevo León

Predio: Calle Río Missouri número 443 Oriente, Colonia del Valle, en San Pedro Garza García, Nuevo León, expediente catastral 01-021-007

Solicitud: "...Por este conducto me permito solicitar de la manera más atenta una licencia de uso de suelo comercial y de servicios para el inmueble ubicado en Río Missouri ote. 433 entre Gómez Morín y Río Rosas. Este predio mide 884.81 uts. Cuadrados de terreno siendo el número el catastro el 01-021-007."

Lo anterior respecto de la **CONSULTA PÚBLICA DEL PROYECTO DE AJUSTE DEL PLAN DE DESARROLLO URBANO MUNICIPAL DE SAN PEDRO GARZA GARCÍA, NUEVO LEÓN 2030, DETERMINACIÓN Y DELIMITACIÓN DE LAS ZONAS DE CONSERVACIÓN, MEJORAMIENTO, CONSOLIDACIÓN Y CRECIMIENTO**, en virtud de lo anterior, se transcribe la que interesa respecto del dictamen técnico emitido por la Dirección de Planeación Urbana dependiente del Instituto Municipal de Planeación y Gestión Urbana de San Pedro Garza García, Nuevo León, (IMPLANG) adscrito a la Secretaría de Ordenamiento y Desarrollo Urbano, como se señala a continuación:

"...esta autoridad considera que dicha propuesta es improcedente, lo anterior, en virtud de que lo manifestado en el mismo no corresponde ni se relaciona con el objeto del proceso de Ajuste del Plan de Desarrollo Urbano Municipal de San Pedro Garza García, Nuevo León 2030, en virtud de que no se hace algún planteamiento específico diverso, relacionado con la determinación y

11

DICTAMEN NÚMERO COYDU/2018-2021/Folio 46-2019
COMISIÓN DE ORDENAMIENTO Y DESARROLLO URBANO, A 14 DE OCTUBRE DEL 2019



delimitación de las zonas de conservación, mejoramiento, consolidación y crecimiento; o la delimitación de los distritos o polígonos que se proyectan, cuando a que su planteamiento se refiera únicamente a un lote o predio en particular, soslayando el contexto social y urbano del distrito o zona donde queda ubicado dicho predio, ni la opinión del resto de los habitantes de ese distrito o zona; por lo que se estima improcedente lo expuesto en el mismo. ...

(...)

12

"...Se estima improcedente, ... en virtud de no contener planteamientos específicos, relacionados con la determinación y delimitación de las zonas de conservación, mejoramiento, consolidación y crecimiento; o la delimitación de los distritos o polígonos que se proyectan, y/o planteamientos tendientes a preservar y restaurar el equilibrio ecológico, evitar la destrucción de los elementos naturales y los daños que la propiedad pueda sufrir en perjuicio de la sociedad con el proyecto que se propone, acorde con el interés público y el beneficio social, al no emanar de una dimensión social, sino individual, señalados dentro del Ajuste del Plan de Desarrollo Urbano Municipal de San Pedro Garza García, Nuevo León 2030, por las consideraciones de derecho y fundamentos expuestos en el presente dictamen técnico..."

DÉCIMA PRIMERA En virtud de lo señalado en la consideración inmediata anterior, la suscrita Comisión de Ordenamiento y Desarrollo Urbano del Republicano Ayuntamiento de San Pedro Garza García, Nuevo León, coincide con el dictamen técnico emitido por la Dirección de Planeación Urbana dependiente del Instituto Municipal de Planeación y Gestión Urbana de San Pedro Garza García, Nuevo León, (IMPLANG) adscrito a la Secretaría de Ordenamiento y Desarrollo Urbano; por lo que se declara la **IMPROCEDENCIA**, de la Propuesta Ciudadana de la **C. ESPERANZA ROMAN BAVARESCO** con número de Folio 46/2019; ya que como lo refiere el dictamen técnico de la Secretaría de Ordenamiento y Desarrollo Urbano, lo solicitado no contiene planteamientos específicos, relacionados con la determinación y delimitación de las zonas de conservación, mejoramiento, consolidación y crecimiento; o la delimitación de los distritos o polígonos que se proyectan, y/o planteamientos tendientes a preservar y restaurar el equilibrio ecológico, evitar la destrucción de los elementos naturales y los daños que la propiedad pueda sufrir en perjuicio de la sociedad con el proyecto que se propone, acorde con el interés público y el beneficio social, al no emanar de una dimensión social, sino individual, señalados dentro del Ajuste del Plan de Desarrollo Urbano Municipal de San Pedro Garza García, Nuevo León 2030.

DÉCIMA SEGUNDA. Consecuentemente, y con fundamento en los antecedentes y consideraciones de hecho y de Derecho citadas en el cuerpo del presente dictamen, los integrantes de esta **Comisión de Ordenamiento y Desarrollo Urbano del Republicano Ayuntamiento de San Pedro Garza García, Nuevo León**, sometemos a consideración



del pleno de este Republicano Ayuntamiento del Municipio de San Pedro Garza García, Nuevo León, la aprobación del siguiente proyecto de

ACUERDO

PRIMERO. Por los motivos y fundamentos señalados en los antecedentes y consideraciones del presente dictamen, se declara **IMPROCEDENTE** la Propuesta Ciudadana de la **C. ESPERANZA ROMAN BAVARESCO** respecto de la **CONSULTA PÚBLICA DEL PROYECTO DE AJUSTE DEL PLAN DE DESARROLLO URBANO MUNICIPAL DE SAN PEDRO GARZA GARCÍA, NUEVO LEÓN 2030, DETERMINACIÓN Y DELIMITACIÓN DE LAS ZONAS DE CONSERVACIÓN, MEJORAMIENTO, CONSOLIDACIÓN Y CRECIMIENTO.**

SEGUNDO. Se instruye al Instituto Municipal de Planeación y Gestión Urbana de San Pedro Garza García, Nuevo León (IMPLANG) adscrito a la Secretaría de Ordenamiento y Desarrollo Urbano, para que notifique por medio del personal a su digno cargo, o con auxilio de cualquier otra dependencia autorizada en el presente dictamen, el contenido de este dictamen a la **C. ESPERANZA ROMAN BAVARESCO** como contestación de esta autoridad municipal a su propuesta presentada dentro de la consulta ciudadana que se llevó a efecto en el procedimiento correspondiente, en el domicilio que indicó para el efecto de oír y recibir notificaciones en su escrito de propuesta de consulta al ajuste del plan en comento. Para los efectos conducentes, agréguese a la notificación del presente dictamen, el Dictamen Técnico realizado por la Dirección de Planeación Urbana dependiente del Instituto Municipal de Planeación y Gestión Urbana de San Pedro Garza García, Nuevo León (IMPLANG) adscrito a la Secretaría de Ordenamiento y Desarrollo Urbano de este Municipio

En caso de que alguno de los datos proporcionados sea falso, incorrecto, o que no se encuentre a las personas buscadas por parte de los notificadores autorizados, el contenido del presente dictamen se notificará en la Tabla de Avisos de este Municipio conforme a lo establecido en el artículo 68 del Código de Procedimientos Civiles del Estado de Nuevo León como aplicación supletoria de acuerdo a la Ley de Asentamiento Humanos, Ordenamiento Territorial y Desarrollo Urbano para el Estado de Nuevo León.

TERCERO. Se autoriza al personal de las Secretarías de Ordenamiento y Desarrollo Urbano, de Obras Públicas, de Servicios Públicos y Medio Ambiente, Dirección de Control e Inspección, Dirección General de Asuntos Jurídicos y Dirección de Gobierno, estas tres últimas de la Secretaría del R. Ayuntamiento a efecto de dar cumplimiento a lo establecido en el artículo 56 Fracción VI de la Ley de Asentamientos humanos, Ordenamiento Territorial y Desarrollo Urbano para el Estado de Nuevo León,

13



aplicando supletoriamente lo establecido en el artículo 2 fracción V, 13 último párrafo y 14 del Código Fiscal del Estado de Nuevo León, habilitando los días y horas inhábiles que se requieran para la correcta notificación del presente acuerdo.

CUARTO. Se Instruye al C. Presidente Municipal, al C. Secretario del Republicano Ayuntamiento, a la Secretaría de Ordenamiento y Desarrollo Urbano, para que lleven de inmediato el exacto cumplimiento del presente acuerdo.

ATENTAMENTE

San Pedro Garza García, N. L., a 14 de octubre de 2019.
**COMISION DE ORDENAMIENTO Y DESARROLLO URBANO
DEL REPUBLICANO AYUNTAMIENTO.**

C. EDUARDO ARMANDO AGUILAR VALDEZ.
SÉPTIMO REGIDOR y PRESIDENTE
A FAVOR DEL DICTAMEN.

C. ALEJANDRO ALBERTO CARLOS PÁEZ Y ARAGÓN.
QUINTO REGIDOR y SECRETARIO
AUSENTE CON AVISO

C. JOSÉ MARIO GARZA BENAVIDES.
PRIMER REGIDOR y VOCAL
A FAVOR DEL DICTAMEN

C. JAVIER GONZÁLEZ ALCÁNTARA CÁCERES
TERCER REGIDOR y VOCAL
A FAVOR DEL DICTAMEN

C. ERNESTO JAVIER CHAPA CALVILLO
NOVENO REGIDOR y VOCAL
A FAVOR DEL DICTAMEN

C. BRENDA TAFICH LANKENAU
DÉCIMA SEGUNDA REGIDORA y VOCAL
AUSENTE CON AVISO
ÚLTIMA FOJA DEL DICTAMEN COYDU/2018-2021/folio 46-2019



COYDU 2018/2021 FOLIO-047-2019, YOLANDA DEL CARMEN SÁNCHEZ CAVAZOS.

DICTAMEN NÚMERO COYDU/2018-2021/Folio 00047-2019.

**AL REPUBLICANO AYUNTAMIENTO
DEL MUNICIPIO DE SAN PEDRO GARZA GARCÍA, NUEVO LEÓN.
P R E S E N T E.**

A los integrantes de la Comisión De Ordenamiento y Desarrollo Urbano del Republicano Ayuntamiento, nos fue turnado para su estudio y análisis por parte de la Secretaría de Ordenamiento y Desarrollo Urbano a través de la Unidad de Planeación Urbana, la Propuesta Ciudadana formulada por la C. YOLANDA DEL CARMEN SANCHEZ CAVAZOS, respecto de la CONSULTA PÚBLICA DEL PROYECTO DE AJUSTE DEL PLAN DE DESARROLLO URBANO MUNICIPAL DE SAN PEDRO GARZA GARCÍA, NUEVO LEÓN 2030, DETERMINACIÓN Y DELIMITACIÓN DE LAS ZONAS DE CONSERVACIÓN, MEJORAMIENTO, CONSOLIDACIÓN Y CRECIMIENTO, misma a la que le fue asignado el número de folio 00047-2019, documento que nos permitimos someter a la consideración y aprobación del Pleno de este Ayuntamiento, bajo el número de dictamen COYDU/2018-2021/Folio 00047-2019, en base a los siguientes antecedentes y consideraciones de orden legal.

ANTECEDENTES

PRIMERO. Mediante oficio número JAFG-SODU-250/2019, de fecha 19-diecinueve de febrero de 2019-dos mil diecinueve, el Arquitecto Javier Alberto de la Fuente García, Secretario de Ordenamiento y Desarrollo Urbano del Municipio de San Pedro Garza García, Nuevo León, manifestó que dicha dependencia se encontraba lista para iniciar el proceso de adecuación establecido en el Artículo Transitorio Quinto del Decreto número 312-trescientos doce de expedición de la Ley de Asentamientos Humanos, Ordenamiento Territorial y Desarrollo Urbano para el Estado de Nuevo León.

SEGUNDO. La propuesta de iniciar el proceso para el ajuste del Plan de Desarrollo Urbano Municipal de San Pedro Garza García, Nuevo León 2030, fue presentada a la Comisión de Ordenamiento y Desarrollo Urbano del Republicano Ayuntamiento por el Arquitecto Javier Alberto de la Fuente García, en su carácter de titular de la Secretaría de Ordenamiento y Desarrollo Urbano de este Municipio en la Sesión 12-doce celebrada en fecha 27-veintisiete de febrero de 2019-diecinueve a efectos de dar cumplimiento en tiempo y forma con lo establecido en la fracción I del artículo 56 de la Ley De Asentamientos Humanos, Ordenamiento Territorial y Desarrollo Urbano Para el Estado de Nuevo León, y con la finalidad de que los habitantes del municipio de San Pedro Garza García, Nuevo León tengan la posibilidad de participar en dicho proceso, a fin de que por su conducto y una vez estudiada, analizada y dictaminada la presente propuesta, sea el Pleno del Republicano Ayuntamiento quien se encontrara en condiciones de DAR AVISO PÚBLICO DEL INICIO DEL PROCESO DE AJUSTE DEL PLAN DE DESARROLLO URBANO MUNICIPAL DE SAN PEDRO GARZA GARCÍA, NUEVO LEÓN 2030,

DICTAMEN NÚMERO COYDU/2018-2021/Folio 00047-2019
COMISIÓN DE ORDENAMIENTO Y DESARROLLO URBANO, A 14 DE OCTUBRE DEL 2019

1



DETERMINACIÓN Y DELIMITACIÓN DE LAS ZONAS DE CONSERVACIÓN, MEJORAMIENTO, CONSOLIDACIÓN Y CRECIMIENTO.

TERCERO. En la Décimo Primera Sesión Extraordinaria del Republicano Ayuntamiento de este Municipio, celebrada en fecha 08-ocho de marzo de 2019-dos mil diecinueve, el Republicano Ayuntamiento aprobó por unanimidad con 12-doce votos a favor y 1-una ausencia al momento de la votación, el Dictamen número COYDU 2018-2021/010/2019, consistente en el **AVISO PÚBLICO DEL INICIO DEL PROCESO DE AJUSTE DEL PLAN DE DESARROLLO URBANO MUNICIPAL DE SAN PEDRO GARZA GARCÍA, NUEVO LEÓN 2030, DETERMINACIÓN Y DELIMITACIÓN DE LAS ZONAS DE CONSERVACIÓN, MEJORAMIENTO, CONSOLIDACIÓN Y CRECIMIENTO**, mismo que fuera publicado en el Periódico Oficial del Estado de fecha 22-veintidós de marzo de 2019-dos mil diecinueve, así como en el periódico EL NORTE en fecha 23-veintitrés de marzo de 2019-dos mil diecinueve.

CUARTO. En la Sesión número 23-veintitrés de la Comisión de Ordenamiento y Desarrollo Urbano celebrada en fecha 05-cinco de junio de 2019-dos mil diecinueve la Secretaría de Ordenamiento y Desarrollo Urbano, presentó a la suscrita Comisión, el proyecto de **AJUSTE DEL PLAN DE DESARROLLO URBANO MUNICIPAL DE SAN PEDRO GARZA GARCÍA, NUEVO LEÓN 2030, DETERMINACIÓN Y DELIMITACIÓN DE LAS ZONAS DE CONSERVACIÓN, MEJORAMIENTO, CONSOLIDACIÓN Y CRECIMIENTO**, mismo que fue votado en sentido positivo con 05-cinco votos a favor y una ausencia con aviso.

QUINTO. El inicio del proceso de la consulta pública previsto en la fracción III del artículo 56 de la Ley de Asentamientos Humanos, Ordenamiento Territorial y Desarrollo Urbano para el Estado de Nuevo León, se publicó el 14-catorce de junio de 2019-dos mil diecinueve en la Gaceta Municipal y en el Periódico Oficial del Estado de Nuevo León, el 17-dieciséis de junio del mismo año, así como en los periódicos EL NORTE y MILENIO DIARIO los días 15-quince, 16-dieciséis y 17-dieciséis de junio, en donde se especifican los principales cambios y modificaciones y las zonas afectadas, cumpliendo así con la disposición de ser publicado en cuando menos dos de los diarios de mayor circulación en la entidad, durante 3-tres días consecutivos y que debiera cumplir con un tamaño mínimo de un octavo de página.

SEXTO. Conforme a lo previsto por la fracción V, inciso a) del artículo 56 de la Ley de Asentamientos Humanos, Ordenamiento Territorial y Desarrollo Urbano para el Estado de Nuevo León, se dio inicio a la primera audiencia pública misma que se celebró el día 18-dieciocho de junio de 2019-dos mil diecinueve, disponiendo en la página oficial de internet del Municipio, en el hipervínculo www.sanpedro.gob.mx; durante dicho plazo los interesados tuvieron a su disposición un ejemplar del proyecto y de sus anexos gráficos, así como asesoría para presentar por escrito los planteamientos o propuestas que consideren respecto del proyecto del plan o programa de desarrollo urbano, o las modificaciones a los



vigentes, a sus anexos y demás contenido del mismo y así cumplir con los requisitos de estar fundamentados y consignar domicilio para oír y recibir notificaciones, lo anterior estipulado en el citado artículo 56 de la Ley de Asentamientos Humanos, Ordenamiento Territorial y Desarrollo Urbano para el Estado de Nuevo León.

3 SÉPTIMO. Los planteamientos de los ciudadanos se recibieron desde el día 18-dieciocho de junio al 29-veintinueve de julio del año que transcurre, en las oficinas de la Secretaría de Ordenamiento y Desarrollo Urbano del Municipio de San Pedro Garza García, Nuevo León, ubicadas en Corregidora 507-quinientos siete Norte, en el Centro de San Pedro Garza García, Nuevo León, en un horario de las 08:00 a las 16:00 horas, habiendo señalado que deberían ser claros y estar fundamentados y justificados en términos técnico urbanísticos, tal como lo señala las disposiciones de la Ley de Asentamientos Humanos, Ordenamiento Territorial y Desarrollo Urbano para el Estado de Nuevo León.

OCTAVO. Durante el plazo de 30- treinta días hábiles, comprendido en las fechas ya mencionadas, en las oficinas de la Secretaría de Ordenamiento y Desarrollo Urbano del Municipio, para los efectos legales de la consulta pública y del procedimiento previsto para la aprobación del plan o programa sometido al mismo, se recibieron las propuestas Ciudadanas.

NOVENO. En la Vigésima Segunda Sesión Extraordinaria del Republicano Ayuntamiento del mes de septiembre, celebrada en fecha 05-cinco de septiembre de 2019-dos mil diecinueve el Republicano Ayuntamiento de este Municipio, aprobó por UNANIMIDAD PRÓRROGAR EL PLAZO PARA DAR CONTESTACIÓN A LAS PROPUESTAS CIUDADANAS RESPECTO DE LA CONSULTA PÚBLICA DEL AJUSTE DEL PLAN DE DESARROLLO URBANO MUNICIPAL DE SAN PEDRO GARZA GARCÍA, NUEVO LEÓN 2030, DETERMINACIÓN Y DELIMITACIÓN DE LAS ZONAS DE CONSERVACIÓN, MEJORAMIENTO, CONSOLIDACIÓN Y CRECIMIENTO, por el término de 30-treinta días hábiles posteriores al vencimiento del plazo que en este acto se proroga, lo anterior de acuerdo a lo estipulado por el artículo 56 fracción VI de la Ley de Asentamientos Humanos, Ordenamiento Territorial y Desarrollo Urbano para el Estado de Nuevo León.

DÉCIMO. En fecha 14-catorce de octubre de 2019-dos mil diecinueve, nos fue turnado para su estudio y análisis el dictamen técnico realizado por la Dirección de Planeación Urbana dependiente del Instituto Municipal de Planeación y Gestión Urbana de San Pedro Garza García, Nuevo León (IMPLANG) adscrito a la Secretaría de Ordenamiento y Desarrollo Urbano, en relación a la Propuesta Ciudadana de la C. YOLANDA DEL CARMEN SANCHEZ CAVAZOS, respecto de la CONSULTA PÚBLICA DEL PROYECTO DE AJUSTE DEL PLAN DE DESARROLLO URBANO MUNICIPAL DE SAN PEDRO GARZA GARCÍA, NUEVO LEÓN 2030, DETERMINACIÓN Y DELIMITACIÓN DE LAS ZONAS DE CONSERVACIÓN,



MEJORAMIENTO, CONSOLIDACIÓN Y CRECIMIENTO, misma a la que le fue asignado el número de Folio 00047-2019.

Por lo anterior, la suscrita COMISIÓN DE ORDENAMIENTO Y DESARROLLO URBANO DEL REPUBLICANO AYUNTAMIENTO DE SAN PEDRO GARZA GARCÍA, NUEVO LEÓN, estima de orden legal las siguientes:

CONSIDERACIONES

PRIMERA. El artículo 115 de la Constitución Política de los Estados Unidos Mexicanos, 132 de la Constitución Política del Estado Libre y Soberano de Nuevo León, el artículo 41 de la Ley de Gobierno Municipal del Estado de Nuevo León, numeral 36 fracción XI incisos a), c) y e) del Reglamento para el Gobierno Interior del Republicano Ayuntamiento de San Pedro Garza García, Nuevo León, esta Comisión de Ordenamiento y Desarrollo Urbano del Republicano Ayuntamiento es la instancia competente para someter a la consideración de este órgano colegiado el presente dictamen.

SEGUNDA. Los artículos 115, fracción V, de la Constitución Política de los Estados Unidos Mexicanos, 132, fracción II, incisos a) y c) de la Constitución Política del Estado Libre y Soberano de Nuevo León, establecen que es facultad del Municipio, en los términos de las leyes federales y estatales, relativas a formular, aprobar y administrar la zonificación y planes de desarrollo urbano municipal.

TERCERA. El Artículo 11 fracciones I y II de la Ley General de Asentamientos Humanos y Ordenamiento Territorial vigente, dispone que corresponde al Municipio: *Artículo 11. Corresponde a los Municipios: I. Elaborar, aprobar, administrar y ejecutar los planes o programas municipales de desarrollo urbano, de centros de población, parciales y los demás que de éstos deriven, incluyendo la zonificación prevista en lo conducente, adoptando normas y criterios de congruencia, coordinación y ajuste con otros niveles superiores de planeación y las normas oficiales mexicanas que expida la Secretaría de Desarrollo Agrario, Territorial y Urbano del Gobierno Federal, así como aprobar los reglamentos y disposiciones de carácter general en materia de ordenamiento territorial, desarrollo urbano, zonificación, construcción, estacionamientos, así como vigilar su cumplimiento; tratándose de los planes o programas municipales antes citados, se deberá solicitar a la autoridad competente la dictaminación, análisis y calificación de la congruencia de dichos planes o programas con la planeación estatal, así mismo, posteriormente se deberá solicitar su inscripción en la Dirección del Registro Público de la Propiedad y del Comercio del Instituto Registral y Catastral del Estado y su publicación en el Periódico Oficial del Estado, y su incorporación en el sistema de información territorial y urbano a cargo de la Secretaría antes citada. II. Formular, aprobar, administrar y ejecutar los planes o programas municipales de Desarrollo Urbano, de Centros de Población y los demás que de éstos deriven, adoptando normas o criterios de congruencia, coordinación y ajuste con otros niveles superiores de planeación, las normas oficiales mexicanas, así como evaluar y vigilar su cumplimiento.*

DICTAMEN NÚMERO COYDU/2018-2021/Folio 00047-2019
COMISIÓN DE ORDENAMIENTO Y DESARROLLO URBANO, A 14 DE OCTUBRE DEL 2019



5 CUARTA. El artículo 87 de la Ley de Asentamientos Humanos, Ordenamiento Territorial y Desarrollo Urbano para el Estado de Nuevo León, señala que la dependencia encargada del desarrollo urbano del Municipio o en su caso de planeación urbana previstos en el artículo 20 de esa Ley, formulará el proyecto del plan o programa y lo someterá a la consulta pública, de acuerdo al artículo 56 de dicho ordenamiento y que concluido lo anterior se presentara el proyecto definitivo al Ayuntamiento para su consideración y aprobación; lo anterior de acuerdo a lo estipulado en el Quinto transitorio de la Ley de Asentamientos Humanos, Ordenamiento Territorial y Desarrollo Urbano para el Estado de Nuevo León.

QUINTA. En ese sentido se tiene que dentro de los compromisos en materia de Desarrollo Urbano señalados en el Plan Municipal de Desarrollo 2018-2021 del municipio de San Pedro Garza García, Nuevo León, se destaca transparentar y facilitar los procesos para la obtención de permisos y autorizaciones en materia de Desarrollo Urbano, garantizando la legalidad de las autorizaciones otorgadas por la Secretaría de Ordenamiento y Desarrollo Urbano en todos los trámites; y mejorar el control urbano para administrar de forma eficiente el desarrollo urbano de la Ciudad, transparentando los procesos en materia urbana, por tanto se consideró factible la creación de un órgano responsable de la Planeación del Desarrollo Sustentable, por lo que en la primera sesión ordinaria del Republicano Ayuntamiento 2018-2021, celebrada el día 13-trece de agosto de 2019-dos mil diecinueve, se aprobó el Reglamento Orgánico de la Administración Pública Municipal de San Pedro Garza García, Nuevo León, en el cual en su artículo 38 Bis, crea el Instituto Municipal de Planeación y Gestión Urbana de San Pedro Garza García, Nuevo León (IMPLANG), como órgano administrativo desconcentrado de la administración pública municipal de San Pedro Garza García, adscrito a la Secretaría de Ordenamiento y Desarrollo Urbano.

Ahora bien, con fundamento en el artículo 38 bis 2, del Reglamento Orgánico de la Administración Pública Municipal de San Pedro Garza García, Nuevo León, mencionado en el párrafo que antecede, el Presidente Municipal en el ámbito de sus atribuciones, en fecha 01-primer de octubre de 2019-dos mil diecinueve, y después de haber cumplido con los requisitos establecidos en el artículo que nos constrañe, nombró al Titular de la Dirección General del Instituto Municipal de Planeación y Gestión Urbana el Licenciado Urbanista Luis Rodolfo Zamorano Ruíz.

Es así entonces que la Dirección de Planeación Urbana del Instituto Municipal de Planeación y Gestión Urbana de San Pedro Garza García, Nuevo León (IMPLANG), dependiente de la Secretaría de Ordenamiento y Desarrollo Urbano del Municipio de San Pedro Garza García, Nuevo León, fue el encargado del proceso de elaborar, respecto de cada uno de los planteamientos formulados por la ciudadanía, un dictamen técnico para la resolución y presentación de la solicitud derivada de la Consulta que nos ocupa, para posteriormente turnarlos a la suscrita Comisión de Ordenamiento y Desarrollo Urbano, y se esté en posibilidad para analizar, estudiar, y dictaminar.

DICTAMEN NÚMERO COYDU/2018-2021/Feljo-6047-2019
COMISIÓN DE ORDENAMIENTO Y DESARROLLO URBANO, A 14 DE OCTUBRE DEL 2019

5



6

SEXTA. El derecho a la Consulta del proyecto de Ajuste al Plan de Desarrollo Urbano Municipal de San Pedro Garza García, Nuevo León 2030, Determinación y Delimitación de las Zonas de Conservación, Mejoramiento, Consolidación y Crecimiento, como forma de participación democrática, acorde con el aviso efectuado por el Republicano Ayuntamiento de San Pedro Garza García, Nuevo León, en fecha 13-trece de junio de 2019-dos mil diecinueve, vincula a quien lo ejerce a cooperar en su instrumentación, interviniendo de manera responsable a través de planteamientos con una efectiva contribución social o técnica, dada la especial complejidad que reviste el desarrollo urbano, debiendo referirse al objeto del proceso de ajuste, y a la determinación y delimitación de las zonas de conservación, mejoramiento, consolidación y crecimiento, o a la delimitación de los distritos o polígonos propuestos, más no así a predios o lotes en particular.

Asimismo, en los artículos 26, apartado A), y 27, párrafo tercero, de la Constitución Política de los Estados Unidos Mexicanos, se establece que la planeación del desarrollo nacional será democrática mediante la participación de los diversos sectores de la sociedad, de quienes recogerá sus aspiraciones y demandas para incorporarlas al plan y los programas de desarrollo. En relación con la propiedad privada, es la nación la que tiene en todo momento el derecho de imponerle las modalidades que dicte el interés público y regular, en beneficio social, el aprovechamiento de los elementos naturales susceptibles de apropiación, estando dentro de su objeto, cuidar de su conservación, lograr el desarrollo equilibrado del país y el mejoramiento de las condiciones de vida de la población urbana. El artículo 115 de la Constitución Política de los Estados Unidos Mexicanos, en su fracción V, inciso a), establece que los municipios están facultados para formular, aprobar y administrar la zonificación y planes de desarrollo urbano municipal, en los términos de las leyes federales y estatales relativas.

Por otro lado, acorde con lo expuesto, en la Ley General de Asentamientos Humanos, Ordenamiento Territorial y Desarrollo Urbano, en sus artículos 11, fracción XXII, 19, fracción III, y 30, primer párrafo, y en la Ley de Asentamientos Humanos, Ordenamiento Territorial y Desarrollo Urbano para el Estado de Nuevo León, en sus artículos 11, fracción XXVI, y 14, fracción III, se faculta a los municipios a crear los mecanismos de consulta ciudadana para la formulación, modificación y evaluación de los planes o programas municipales de Desarrollo Urbano, para asegurar la consulta, opinión y deliberación de las políticas de ordenamiento territorial y planeación del desarrollo urbano, conforme al sistema de planeación democrática del desarrollo nacional previsto en el artículo 26 de la Constitución Política de los Estados Unidos Mexicanos, están los Consejos Municipales de Desarrollo Urbano y Vivienda, siendo órganos auxiliares de participación ciudadana y conformación plural.

Así también, la Ley de Participación Ciudadana para el Estado de Nuevo León, en sus artículos 1, 8, fracciones V, VIII, IX y X, 13, fracción II, 36, 37, 38, 39 y 40, reconoce el derecho a la participación ciudadana, de naturaleza procedimental, mediante la consulta

DICTAMEN NÚMERO COYDU/2018-3021/Folio 0047-2019
COMISIÓN DE ORDENAMIENTO Y DESARROLLO URBANO, A 14 DE OCTUBRE DEL 2019

6



ciudadana organizada y realizada a través de la dependencia municipal que le compete, a la que el Ayuntamiento convoque señalando en forma precisa su naturaleza y la descripción específica del acto que se propone consultar; así como la exposición de motivos y razones por las cuales lo que se propone someter a consulta ciudadana, se considera de importancia y trascendencia social.

7 Por su parte, el Reglamento de Participación y Atención Ciudadana del Municipio de San Pedro Garza García, Nuevo León, en sus artículos 1, 2, 3, 4 fracciones I, XIII y XIV, 6, 7, 8, 202, 203, 204, 205, 206, 207, 208, 209 y 210, establece y regula la consulta ciudadana entre los instrumentos de participación ciudadana, teniendo como principios rectores, entre otros, el bien común, la corresponsabilidad, la eficiencia, la honestidad, la legalidad, el profesionalismo, la rendición de cuentas, la solidaridad, la subsidiariedad, la tolerancia y la transparencia.

SÉPTIMA. Acorde con la convocatoria que se hizo mediante el aviso público que se dio por el Republicano Ayuntamiento de San Pedro Garza García, Nuevo León, el 13-trece de junio de 2019-dos mil diecinueve, a través del Presidente Municipal y del Secretario del Republicano Ayuntamiento, respecto del Proceso de Consulta Pública del Proyecto de Ajuste del Plan de Desarrollo Urbano Municipal de San Pedro Garza García, Nuevo León 2030, Determinación y Delimitación de las Zonas de Conservación, Mejoramiento, Consolidación y Crecimiento, se determinó que serían improcedentes los planteamientos que:

- Omitieran referirse al objeto del proceso de ajuste aprobado por el Republicano Ayuntamiento;
- Que se refirieran únicamente a predios o lotes en particular;
- Que no se refirieran a la determinación y delimitación de las zonas de conservación, mejoramiento, consolidación y crecimiento; o
- Que no se refirieran a la delimitación de los distritos o polígonos propuestos.

En la misma convocatoria que se cita en el anterior punto 1, se precisaron como las principales propuestas de ajustes al Plan de Desarrollo Urbano Municipal de San Pedro Garza García, Nuevo León 2030, Determinación y Delimitación de las Zonas de Conservación, Mejoramiento, Consolidación y Crecimiento, A) la determinación y delimitación de las Zonas de Conservación, Mejoramiento, Consolidación y Crecimiento; y B) las zonas que serán afectadas por esos cambios, enumerándose de la siguiente manera en el aviso respectivo:

1. El objetivo general del PROYECTO DE AJUSTE DEL PLAN DE DESARROLLO URBANO MUNICIPAL DE SAN PEDRO GARZA GARCIA, NUEVO LEÓN 2030, es complementar las estrategias de zonificación primaria y secundaria en el Plan con una interpretación de los lineamientos actuales en los documentos normativos y reglamentarios de Planeación Urbana que se mantendrán vigentes, incorporando el Plano

7



EI.5, Zonificación de Políticas de Ordenamiento del Territorio, al Plan de Desarrollo Urbano Municipal de San Pedro Garza García, Nuevo León 2030.

2. Se propone ajustar de esta manera el Plan y la normatividad de desarrollo urbano vigente a los criterios normativos que se desprenden de la nueva LEY GENERAL DE ASENTAMIENTOS HUMANOS, ORDENAMIENTO TERRITORIAL Y DESARROLLO URBANO, publicada en noviembre de 2016, y sus correlativos en la LEY DE ASENTAMIENTOS HUMANOS, ORDENAMIENTO TERRITORIAL Y DESARROLLO URBANO PARA EL ESTADO DE NUEVO LEÓN, publicada en noviembre del 2017.

3. La propuesta de ajuste mantiene el escenario de visión del Plan vigente al año 2030, para homologar la zonificación en atención a las consideraciones señaladas en el apartado de Motivación del Ajuste y Fundamentación Jurídica del documento que se elaboró por la Secretaría de Ordenamiento y Desarrollo Urbano y que forma parte del dictamen aprobado por el Republicano Ayuntamiento del Municipio de San Pedro Garza García, Nuevo León. Por tal motivo se estima necesario agregar el plano de EI.5 Zonificación de Políticas de Ordenamiento del Territorio, para asegurar el bienestar de los vecinos y de la población en general en el corto plazo y con ello dar certeza a la inversión pública y privada.

4. La estrategia general de ajuste al Plan, consiste en zonificar (en el plano de EI.5 Zonificación de Políticas de Ordenamiento del Territorio), las políticas de ordenamiento del territorio traduciendo los lineamientos actuales de Zonificación Primaria, Zonificación Secundaria Usos y Destinos de Suelo, Densidades Habitacionales y CUS Máximo, Zonas de Altura Controlada entre otros, a la Zonificación de Políticas de Ordenamiento del Territorio, en Zonas de: Conservación Ambiental, Conservación de Áreas Naturales Protegidas, Conservación Habitacional, Mejoramiento, Consolidación y Crecimiento.

5. Se mantiene la estructura policéntrica propuesta en el Plan de Desarrollo Urbano Municipal de San Pedro Garza García, N.L. 2030, como un modelo sustentable y moderno con potencial de crear un sistema de movilidad sustentable, un espacio público más vibrante y una oportunidad de revitalización urbana. Se propone delimitar como Zonas de Conservación Habitacional en el Plano E.1.5 de Zonificación de Políticas de Ordenamiento del Territorio, para preservar el carácter residencial de las zonas predominantemente habitacional.

OCTAVA. La realización de la Consulta Pública del Proyecto de Ajuste al Plan de Desarrollo Urbano Municipal de San Pedro Garza García, Nuevo León 2030, Determinación y Delimitación de las Zonas de Conservación, Mejoramiento, Consolidación y Crecimiento, constituye una salvaguarda para garantizar que las modalidades que se imponen a la propiedad privada, son las que dicta el interés público y que son de beneficio social, siendo dicha determinación y delimitación por causa de utilidad pública, con la cual, el municipio de San Pedro Garza García, Nuevo León, asegura



que la ciudadanía tenga conocimiento de las modalidades que se imponen a la propiedad y que voluntariamente evalúe los efectos, positivos o negativos, que el ajuste al plan que se proyecta pueda causar, acorde con el beneficio social que debe regular, pretendiendo con ello encontrar un justo equilibrio entre los distintos intereses que pudieran entrar en conflicto, y de esa manera cumplir con la obligación de prevención que se tiene, correlativo con el derecho a la consulta, de conformidad con el artículo 6 fracción I la Ley General de Asentamientos Humanos, Ordenamiento Territorial y Desarrollo Urbano y la Ley de Asentamientos Humanos, Ordenamiento Territorial y Desarrollo Urbano para el Estado de Nuevo León.

9

Resulta trascendente aludir que del proceso de consulta pública previsto en el artículo 56 de la Ley de Asentamientos Humanos, Ordenamiento Territorial y Desarrollo Urbano para el Estado de Nuevo León, la ciudadanía interesada en ejercer su derecho, debió haber presentado por escrito ante la Secretaría de Ordenamiento y Desarrollo Urbano del Municipio de San Pedro Garza García, Nuevo León, los planteamientos o propuestas (comentarios u observaciones) que consideraran respecto del Proyecto de Ajuste del Plan de Desarrollo Urbano Municipal de San Pedro Garza García, Nuevo León 2030, Determinación y Delimitación de las Zonas de Conservación, Mejoramiento, Consolidación y Crecimiento y señalando domicilio para oír y recibir notificaciones.

Sin que sea óbice mencionar que el ejercicio del derecho de participación ciudadana tiene una limitante, pues la acción del gobernado se construye únicamente a participar de las asambleas públicas, donde es escuchado y puede presentar sus propuestas por escrito sobre el tema; empero, la participación ciudadana no puede llegar al extremo de que sean los propios ciudadanos quienes dicten el contenido del Plan de Desarrollo Urbano Municipal de San Pedro Garza García, Nuevo León 2030, Determinación y Delimitación de las Zonas de Conservación, Mejoramiento, Consolidación y Crecimiento, pues su participación se da en forma conjunta con el municipio y se da a efecto de escuchar de primera mano las inquietudes del gobernado; y por su parte, el particular llega a tener un enlace directo con la autoridad; sin embargo, éste último no pasa a formar parte del ente administrativo municipal, quien es el único encargado de la aprobación de los planes de desarrollo urbano municipal.

NOVENA. Es importante precisar que el objeto del Proceso de Ajuste del Plan de Desarrollo Urbano Municipal de San Pedro Garza García, Nuevo León 2030, Determinación y Delimitación de las Zonas de Conservación, Mejoramiento, Consolidación y Crecimiento, aprobado por el Republicano Ayuntamiento, o la estrategia general del proyecto sometido a la consulta pública, como se precisó en párrafos que anteceden, consiste en determinar y delimitar, con el plano E1.5, las zonas de Conservación (Ambiental, de Áreas Naturales Protegidas y Habitacional); Mejoramiento; Consolidación; y Crecimiento; y delimitar los distritos o polígonos del municipio de San Pedro Garza García, Nuevo León, que se proponen; habiéndose establecido en el aviso correspondiente, que serían improcedentes los planteamientos que no se relacionaran con lo anterior, o que se refirieran a predios o lotes en particular.

9



DÉCIMA. Ahora bien, se transcribe lo que nos interesa respecto del Dictamen Técnico realizado por la Dirección de Planeación Urbana dependiente del Instituto Municipal de Planeación y Gestión Urbana de San Pedro Garza García, Nuevo León (IMPLANG) adscrito a la Secretaría de Ordenamiento y Desarrollo Urbano de este Municipio, como se señala a continuación:

30 *"...Al efecto, y toda vez que de la lectura íntegra que se realizó por lo propuesto por Yolanda del Carmen Sánchez Cavazos en el folio 00047, esta autoridad considera que dicha propuesta es improcedente, lo anterior, en virtud de que lo manifestado en el mismo no corresponde ni se relaciona con el objeto del proceso de Ajuste del Plan de Desarrollo Urbano Municipal de San Pedro Garza García, Nuevo León 2030, en virtud de que no se hace algún planteamiento específico, relacionado con la determinación y delimitación de las zonas de conservación, mejoramiento, consolidación y crecimiento; o la delimitación de los distritos o polígonos que se proyectan; aunado a que su planteamiento se refiere únicamente a un lote o predio en particular, soslayando el contexto social y urbano del distrito o zona donde quede ubicado dicho predio, ni la opinión del resto de los habitantes de ese distrito o zona; por lo que se estima improcedente lo expuesto en el mismo..."*

"...En ese sentido, es preciso señalar que la presente opinión del dictamen técnico, no es vinculante al Dictamen que en su momento emitirá la Comisión de Ordenamiento y Desarrollo Urbano del Republicano Ayuntamiento de San Pedro Garza García, Nuevo León, respecto del folio en estudio..."

"...PRIMERA: Se estima improcedente, lo expuesto en el folio número 00047 presentado por Yolanda del Carmen Sánchez Cavazos particularmente en los puntos que lo integran, en virtud de no contener planteamientos específicos, relacionados con la determinación y delimitación de las zonas de conservación, mejoramiento, consolidación y crecimiento; o la delimitación de los distritos o polígonos que se proyectan, y/o planteamientos tendientes a preservar y restaurar el equilibrio ecológico, evitar la destrucción de los elementos naturales y los daños que la propiedad pueda sufrir en perjuicio de la sociedad con el proyecto que se propone, acorde con el interés público y el beneficio social, al no emanar de una dimensión social, sino individual, señalados dentro del Ajuste del Plan de Desarrollo Urbano Municipal de San Pedro Garza García, Nuevo León 2030, por las consideraciones de derecho y fundamentos expuestas en la presente opinión del dictamen técnico..."

DÉCIMA PRIMERA En virtud de lo señalado en la consideración inmediata anterior, la suscrita Comisión de Ordenamiento y Desarrollo Urbano del Republicano Ayuntamiento de San Pedro Garza García, Nuevo León, coincide con el dictamen técnico realizado por la Dirección de Planeación Urbana dependiente del Instituto Municipal de Planeación y Gestión Urbana de San Pedro Garza García, Nuevo León (IMPLANG) adscrito a la Secretaría de Ordenamiento y Desarrollo Urbano; por lo que se declara la **IMPROCEDENCIA**, de la Propuesta Ciudadana de la C. YOLANDA DEL CARMEN SANCHEZ CAVAZOS con número de Folio 00047-2019.

DÉCIMA SEGUNDA. Consecuentemente, y con fundamento en los antecedentes y consideraciones de hecho y de Derecho citadas en el cuerpo del presente dictamen, los integrantes de esta Comisión de Ordenamiento y Desarrollo Urbano del Republicano

10

DICTAMEN NÚMERO COYDU/2018-2021/Folio 00047-2019
COMISIÓN DE ORDENAMIENTO Y DESARROLLO URBANO, A 14 DE OCTUBRE DEL 2019



Ayuntamiento de San Pedro Garza García, Nuevo León, sometemos a consideración del pleno de este Republicano Ayuntamiento del Municipio de San Pedro Garza García, Nuevo León, la aprobación del siguiente proyecto de:

ACUERDO

11 PRIMERO. Por los motivos y fundamentos señalados en los antecedentes y consideraciones del presente dictamen así como del dictamen técnico realizado por la Dirección de Planeación Urbana dependiente del Instituto Municipal de Planeación y Gestión Urbana de San Pedro Garza García, Nuevo León (IMPLANG) adscrito a la Secretaría de Ordenamiento y Desarrollo Urbano, se declara **IMPROCEDENTE** la Propuesta Ciudadana de la C. YOLANDA DEL CARMEN SANCHEZ CAVAZOS respecto de la **CONSULTA PÚBLICA DEL PROYECTO DE AJUSTE DEL PLAN DE DESARROLLO URBANO MUNICIPAL DE SAN PEDRO GARZA GARCÍA, NUEVO LEÓN 2030, DETERMINACIÓN Y DELIMITACIÓN DE LAS ZONAS DE CONSERVACIÓN, MEJORAMIENTO, CONSOLIDACIÓN Y CRECIMIENTO.**

SEGUNDO. Se instruye al Instituto Municipal de Planeación y Gestión Urbana de San Pedro Garza García, Nuevo León (IMPLANG) adscrito a la Secretaría de Ordenamiento y Desarrollo Urbano, para que notifique por medio del personal a su digno cargo, o con auxilio de cualquier otra dependencia autorizada en el presente dictamen, el contenido de este dictamen a la C. YOLANDA DEL CARMEN SANCHEZ CAVAZOS como contestación de esta autoridad municipal a su propuesta presentada dentro de la consulta ciudadana que se llevó a efecto en el procedimiento correspondiente, en el domicilio que indicó para el efecto de oír y recibir notificaciones en su escrito de propuesta de consulta al ajuste del plan en comento. Para los efectos conducentes, agréguese a la notificación del presente dictamen, el Dictamen Técnico realizado por la Dirección de Planeación Urbana dependiente del Instituto Municipal de Planeación y Gestión Urbana de San Pedro Garza García, Nuevo León (IMPLANG) adscrito a la Secretaría de Ordenamiento y Desarrollo Urbano de este Municipio.

En caso de que alguno de los datos proporcionados sea falso, incorrecto, o que no se encuentre a las personas buscadas por parte de los notificadores autorizados, el contenido del presente dictamen se notificará en la Tabla de Avisos de este Municipio conforme a lo establecido en el artículo 68 del Código de Procedimientos Civiles del Estado de Nuevo León como aplicación supletoria de acuerdo a la Ley de Asentamientos Humanos, Ordenamiento Territorial y Desarrollo Urbano para el Estado de Nuevo León.

TERCERO. Se autoriza al personal de las Secretarías de Ordenamiento y Desarrollo Urbano, de Obras Públicas, de Servicios Públicos y Medio Ambiente, Dirección de Control e Inspección, Dirección General de Asuntos Jurídicos y Dirección de Gobierno, estas tres últimas de la Secretaría del R. Ayuntamiento a efecto de dar cumplimiento a lo establecido en el artículo 56 Fracción VI de la Ley de Asentamientos humanos, Ordenamiento Territorial y Desarrollo Urbano para el Estado de Nuevo León, aplicando supletoriamente

11
DICTAMEN NÚMERO COYDU/2018-2021/Folio 00017-2019
COMISIÓN DE ORDENAMIENTO Y DESARROLLO URBANO, A 14 DE OCTUBRE DEL 2019



lo establecido en el artículo 2 fracción V, 13 último párrafo y 14 del Código de Fiscal del Estado de Nuevo León, habilitando los días y horas inhábiles que se requieran para la correcta notificación del presente acuerdo

CUARTO. Se Instruye al C. Presidente Municipal, al C. Secretario del Republicano Ayuntamiento, a la Secretaría de Ordenamiento y Desarrollo Urbano, para que lleven de inmediato el exacto cumplimiento del presente acuerdo.

12

ATENTAMENTE
San Pedro Garza García, N. L., a 14 de octubre de 2019.
COMISION DE ORDENAMIENTO Y DESARROLLO URBANO
DEL REPUBLICANO AYUNTAMIENTO.

C. EDUARDO ARMANDO AGUILAR VALDEZ.
SÉPTIMO REGIDOR y PRESIDENTE
A FAVOR DEL DICTAMEN.

C. ALEJANDRO ALBERTO CARLOS PÁEZ Y ARAGÓN.
QUINTO REGIDOR y SECRETARIO
AUSENTE CON AVISO

C. JOSÉ MARIO GARZA BENAVIDES.
PRIMERO REGIDOR y VOCAL
A FAVOR DEL DICTAMEN

C. JAVIER GONZÁLEZ ALCÁNTARA CÁCERES
TERCER REGIDOR y VOCAL
A FAVOR DEL DICTAMEN

C. ERNESTO JAVIER CHAPA CALVILLO
NOVENO REGIDOR y VOCAL
A FAVOR DEL DICTAMEN

C. BRENDA TAFICH LANKENAU
DÉCIMA SEGUNDA REGIDORA y VOCAL
AUSENTE CON AVISO

ÚLTIMA FOJA DEL DICTAMEN COYDU/2018-2021/Folio 00047-2019.

12

DICTAMEN NÚMERO COYDU/2018-2021/Folio 00047-2019
COMISIÓN DE ORDENAMIENTO Y DESARROLLO URBANO, A 14 DE OCTUBRE DEL 2019



COYDU 2018/2021 FOLIO-049-2019, HÉCTOR SANTOS CANTÚ.

DICTÁMEN NÚMERO COYDU/2018-2021/Folio 49-2019.

1
**AL REPUBLICANO AYUNTAMIENTO
DEL MUNICIPIO DE SAN PEDRO GARZA GARCÍA, NUEVO LEÓN.
P R E S E N T E.**

A los integrantes de la Comisión De Ordenamiento y Desarrollo Urbano del Republicano Ayuntamiento, nos fue turnado para su estudio y análisis por parte de la Secretaría de Ordenamiento y Desarrollo Urbano a través de la Dirección de Planeación Urbana, la Propuesta Ciudadana formulada por el C. HÉCTOR SANTOS CANTÚ respecto de la **CONSULTA PÚBLICA DEL PROYECTO DE AJUSTE DEL PLAN DE DESARROLLO URBANO MUNICIPAL DE SAN PEDRO GARZA GARCÍA, NUEVO LEÓN 2030, DETERMINACIÓN Y DELIMITACIÓN DE LAS ZONAS DE CONSERVACIÓN, MEJORAMIENTO, CONSOLIDACIÓN Y CRECIMIENTO**, misma a la que le fue asignado el número de folio 49/2019, documento que nos permitimos someter a la consideración y aprobación del Pleno de este Ayuntamiento, bajo el número de dictamen **COYDU/2018-2021/Folio 49-2019**, en base a los siguientes antecedentes y consideraciones de orden legal.

ANTECEDENTES

PRIMERO. Mediante oficio número JAFG-SODU-250/2019, de fecha 19-diecinueve de febrero de 2019-dos mil diecinueve, el Arquitecto Javier Alberto de la Fuente García, Secretario de Ordenamiento y Desarrollo Urbano del Municipio de San Pedro Garza García, Nuevo León, manifestó que dicha dependencia se encontraba lista para iniciar el proceso de adecuación establecido en el Artículo Transitorio Quinto del Decreto número 312-trescientos doce de expedición de la Ley de Asentamientos Humanos, Ordenamiento Territorial y Desarrollo Urbano para el Estado de Nuevo León.

SEGUNDO. La propuesta de iniciar el proceso para el ajuste del Plan de Desarrollo Urbano Municipal de San Pedro Garza García, Nuevo León 2030, fue presentada a la Comisión de Ordenamiento y Desarrollo Urbano del Republicano

DICTAMEN NÚMERO COYDU/2018-2021/Folio 49-2019
COMISIÓN DE ORDENAMIENTO Y DESARROLLO URBANO, A 14 DE OCTUBRE DEL 2019

1



Ayuntamiento por el Arquitecto Javier Alberto de la Fuente García, en su carácter de titular de la Secretaría de Ordenamiento y Desarrollo Urbano de este Municipio en la Sesión 12-doce celebrada en fecha 27-veintisiete de febrero de 2019-diecinueve a efectos de dar cumplimiento en tiempo y forma con lo establecido en la fracción I del artículo 56 de la Ley De Asentamientos Humanos, Ordenamiento Territorial y Desarrollo Urbano Para el Estado de Nuevo León, y con la finalidad de que los habitantes del municipio de San Pedro Garza García, Nuevo León tengan la posibilidad de participar en dicho proceso, a fin de que por su conducto y una vez estudiada, analizada y dictaminada la presente propuesta, sea el Pleno del Republicano Ayuntamiento quien se encontrara en condiciones de DAR AVISO PÚBLICO DEL INICIO DEL PROCESO DE AJUSTE DEL PLAN DE DESARROLLO URBANO MUNICIPAL DE SAN PEDRO GARZA GARCÍA, NUEVO LEÓN 2030, DETERMINACIÓN Y DELIMITACIÓN DE LAS ZONAS DE CONSERVACIÓN, MEJORAMIENTO, CONSOLIDACIÓN Y CRECIMIENTO.

TERCERO. En la Décimo Primera Sesión Extraordinaria del Republicano Ayuntamiento de este Municipio, celebrada en fecha 08-ocho de marzo de 2019-dos mil diecinueve, el Republicano Ayuntamiento aprobó por unanimidad con 12-doce votos a favor y 1-una ausencia al momento de la votación, el Dictamen número COYDU 2018-2021/010/2019, consistente en el AVISO PÚBLICO DEL INICIO DEL PROCESO DE AJUSTE DEL PLAN DE DESARROLLO URBANO MUNICIPAL DE SAN PEDRO GARZA GARCÍA, NUEVO LEÓN 2030, DETERMINACIÓN Y DELIMITACIÓN DE LAS ZONAS DE CONSERVACIÓN, MEJORAMIENTO, CONSOLIDACIÓN Y CRECIMIENTO, mismo que fuera publicado en el Periódico Oficial del Estado en fecha 22-veintidos de marzo de 2019-dos mil diecinueve, así como en el periódico EL NORTE en fecha 23-veintitres de marzo de 2019-dos mil diecinueve.

CUARTO. En la Sesión número 23-veintitres de la Comisión de Ordenamiento y Desarrollo Urbano celebrada en fecha 05-cinco de junio de 2019-dos mil diecinueve la Secretaría de Ordenamiento y Desarrollo Urbano, presentó a la suscrita Comisión, el proyecto de AJUSTE DEL PLAN DE DESARROLLO URBANO MUNICIPAL DE SAN PEDRO GARZA GARCÍA, NUEVO LEÓN 2030, DETERMINACIÓN Y DELIMITACIÓN DE LAS ZONAS DE CONSERVACIÓN, MEJORAMIENTO, CONSOLIDACIÓN Y CRECIMIENTO, mismo que fue votado en sentido positivo con 05-cinco votos a favor y una ausencia con aviso.

QUINTO. El inicio del proceso de la consulta pública previsto en la fracción III del artículo 56 de la Ley de Asentamientos Humanos, Ordenamiento Territorial y Desarrollo Urbano para el Estado de Nuevo León, se publicó el 14-catorce de junio de 2019-dos mil

2

DICTAMEN NÚMERO COYDU/2018-2021/Folio 49-2019
COMISIÓN DE ORDENAMIENTO Y DESARROLLO URBANO, A 14 DE OCTUBRE DEL 2019



diecinueve en la Gaceta Municipal y en el Periódico Oficial del Estado de Nuevo León, el 17-diecisiete de junio del mismo año, así como en los periódicos EL NORTE y MILENIO DIARIO los días 15-quince, 16-dieciseis y 17-dieciste de junio, en donde se especifican los principales cambios y modificaciones y las zonas afectadas, cumpliendo así con la disposición de ser publicado en cuando menos dos de los diarios de mayor circulación en la entidad, durante 3-tres días consecutivos y que debiera cumplir con un tamaño mínimo de un octavo de página.

SEXO. Conforme a lo previsto por la fracción V, inciso a), del artículo 56 de la Ley de Asentamiento Humanos, Ordenamiento Territorial y Desarrollo Urbano para el Estado de Nuevo León, se dio inicio a la primera audiencia pública misma que se celebró el día 18-dieciocho de junio de 2019-dos mil diecinueve, disponiendo en la página oficial de internet del Municipio, en el hipervínculo www.sanpedro.gob.mx; durante dicho plazo los interesados tuvieron a su disposición un ejemplar del proyecto y de sus anexos gráficos, así como asesoría para presentar por escrito los planteamientos o propuestas que consideren respecto del proyecto del plan o programa de desarrollo urbano, o las modificaciones a los vigentes, a sus anexos y demás contenido del mismo y así cumplir con los requisitos de estar fundamentados y consignar domicilio para oír y recibir notificaciones, lo anterior en el citado artículo 56 de la Ley de Asentamiento Humanos, Ordenamiento Territorial y Desarrollo Urbano para el Estado de Nuevo León.

SÉPTIMO. Los planteamientos de los ciudadanos se recibieron desde el día 18-dieciocho de junio al 29-veintinueve de julio del año que transcurre, en las oficinas de la Secretaría de Ordenamiento y Desarrollo Urbano del Municipio de San Pedro Garza García, Nuevo León, ubicadas en Corregidora 507-quinientos siete Norte, en el Centro de San Pedro Garza García, Nuevo León, en un horario de las 08:00 a las 16:00 horas, habiendo señalado que deberían ser claros y estar fundamentados y justificados en términos técnico urbanísticos, tal como lo señala las disposiciones de la Ley de Asentamientos Humanos, Ordenamiento Territorial y Desarrollo Urbano para el Estado de Nuevo León.

OCTAVO. Durante el plazo de 30- treinta días hábiles, comprendido en las fechas ya mencionadas, en las oficinas de la Secretaría de Ordenamiento y Desarrollo Urbano del Municipio, para los efectos legales de la consulta pública y del procedimiento previsto para la aprobación del plan o programa sometido al mismo, se recibieron las propuestas Ciudadanas.



NOVENO. En la Vigésima Segunda Sesión Extraordinaria del Republicano Ayuntamiento del mes de septiembre, celebrada en fecha 05-cinco de septiembre de 2019-dos mil diecinueve el Republicano Ayuntamiento aprobó por **UNANIMIDAD PRÓRROGAR EL PLAZO PARA DAR CONTESTACIÓN A LAS PROPUESTAS CIUDADANAS RESPECTO DE LA CONSULTA PÚBLICA DEL AJUSTE DEL PLAN DE DESARROLLO URBANO MUNICIPAL DE SAN PEDRO GARZA GARCÍA, NUEVO LEÓN 2030, DETERMINACIÓN Y DELIMITACIÓN DE LAS ZONAS DE CONSERVACIÓN, MEJORAMIENTO, CONSOLIDACIÓN Y CRECIMIENTO**, por el término de 30-treinta días hábiles posteriores al vencimiento del plazo que en este acto se proroga, lo anterior de acuerdo a lo estipulado por el artículo 56 fracción VI de la Ley de Asentamientos Humanos, Ordenamiento Territorial y Desarrollo Urbano para el Estado de Nuevo León

DÉCIMO. En fecha 14-catorce de octubre de 2019-dos mil diecinueve, nos fue turnado para su estudio y análisis el dictamen técnico emitido por la Dirección de Planeación Urbana dependiente del Instituto Municipal de Planeación de San Pedro Garza García, Nuevo León, (IMPLANG) adscrito a la Secretaría de Ordenamiento y Desarrollo Urbano, en relación a la Propuesta Ciudadana del C. **HÉCTOR SANTOS CANTÚ**, respecto de la **CONSULTA PÚBLICA DEL PROYECTO DE AJUSTE DEL PLAN DE DESARROLLO URBANO MUNICIPAL DE SAN PEDRO GARZA GARCÍA, NUEVO LEÓN 2030, DETERMINACIÓN Y DELIMITACIÓN DE LAS ZONAS DE CONSERVACIÓN, MEJORAMIENTO, CONSOLIDACIÓN Y CRECIMIENTO**, misma a la que le fue asignado el número de Folio 49/2019.

Por lo anterior, la suscrita **COMISIÓN DE ORDENAMIENTO Y DESARROLLO URBANO DEL REPUBLICANO AYUNTAMIENTO DE SAN PEDRO GARZA GARCÍA, NUEVO LEÓN**, estima de orden legal las siguientes:

CONSIDERACIONES

PRIMERA. El artículo 115 de la Constitución Política de los Estados Unidos Mexicanos, 132 de la Constitución Política del Estado Libre y Soberano de Nuevo León, el artículo 41 de la Ley de Gobierno Municipal del Estado de Nuevo León, numeral 36 fracción XI incisos a), c) y e) del Reglamento para el Gobierno Interior del Republicano Ayuntamiento de San Pedro Garza García, Nuevo León, esta Comisión de Ordenamiento y Desarrollo Urbano del Republicano Ayuntamiento es la instancia competente para someter a la consideración de este órgano colegiado el presente dictamen.



SEGUNDA. Los artículos 115, fracción V, de la Constitución Política de los Estados Unidos Mexicanos, 132, fracción II, incisos a) y c) de la Constitución Política del Estado Libre y Soberano de Nuevo León, establecen que es facultad del Municipio, en los términos de las leyes federales y estatales, relativas a formular, aprobar y administrar la zonificación y planes de desarrollo urbano municipal.

TERCERA. El Artículo 11 fracciones I y II de la Ley General de Asentamientos Humanos y Ordenamiento Territorial vigente, dispone que corresponde al Municipio: *Artículo 11. Corresponde a los Municipios: I. Elaborar, aprobar, administrar y ejecutar los planes o programas municipales de desarrollo urbano, de centros de población, parciales y los demás que de éstos deriven, incluyendo la zonificación prevista en lo conducente, adoptando normas y criterios de congruencia, coordinación y ajuste con otros niveles superiores de planeación y las normas oficiales mexicanas que expida la Secretaría de Desarrollo Agrario, Territorial y Urbano del Gobierno Federal, así como aprobar los reglamentos y disposiciones de carácter general en materia de ordenamiento territorial, desarrollo urbano, zonificación, construcción, estacionamientos, así como vigilar su cumplimiento; tratándose de los planes o programas municipales antes citados, se deberá solicitar a la autoridad competente la dictaminación, análisis y calificación de la congruencia de dichos planes o programas con la planeación estatal, así mismo, posteriormente se deberá solicitar su inscripción en la Dirección del Registro Público de la Propiedad y del Comercio del Instituto Registral y Catastral del Estado y su publicación en el Periódico Oficial del Estado, y su incorporación en el sistema de información territorial y urbano a cargo de la Secretaría antes citada. II. Formular, aprobar, administrar y ejecutar los planes o programas municipales de Desarrollo Urbano, de Centros de Población y los demás que de éstos deriven, adoptando normas o criterios de congruencia, coordinación y ajuste con otros niveles superiores de planeación, las normas oficiales mexicanas, así como evaluar y vigilar su cumplimiento."*

CUARTA. El artículo 87 de la Ley de Asentamientos Humanos, Ordenamiento Territorial y Desarrollo Urbano para el Estado de Nuevo León, señala que la dependencia encargada del desarrollo urbano del Municipio o en su caso de planeación urbana previstos en el artículo 20 de esa Ley, formulará el proyecto del plan o programa y lo someterá a la consulta pública, de acuerdo al artículo 56 de dicho ordenamiento y que concluido lo anterior se presentara el proyecto definitivo al Ayuntamiento para su consideración y aprobación; lo anterior de acuerdo a lo estipulado en el Quinto transitorio de la Ley de Asentamientos Humanos, Ordenamiento Territorial y Desarrollo Urbano para el Estado de Nuevo León.



5 QUINTA. En ese sentido se tiene que dentro de los compromisos en materia de Desarrollo Urbano señalados en el Plan Municipal de Desarrollo 2018-2021 del municipio de San Pedro Garza García, Nuevo León, se destaca transparentar y facilitar los procesos para la obtención de permisos y autorizaciones en materia de Desarrollo Urbano, garantizando la legalidad de las autorizaciones otorgadas por la Secretaría de Ordenamiento y Desarrollo Urbano en todos los trámites; y mejorar el control urbano para administrar de forma eficiente el desarrollo urbano de la Ciudad, transparentando los procesos en materia urbana, por tanto se consideró factible la creación de un órgano responsable de la Planeación del Desarrollo Sustentable, por lo que en la primera sesión ordinaria del Republicano Ayuntamiento 2018-2021, celebrada el día 13-trece de agosto de 2019-dos mil diecinueve, se aprobó el Reglamento Orgánico de la Administración Pública Municipal de San Pedro Garza García, Nuevo León, en el cual en su artículo 38 Bis, crea el Instituto Municipal de Planeación y Gestión Urbana de San Pedro Garza García, Nuevo León (IMPLANG), como órgano administrativo desconcentrado de la administración pública municipal de San Pedro Garza García, adscrito a la Secretaría de Ordenamiento y Desarrollo Urbano.

Ahora bien, con fundamento en el artículo 38 bis 2, del Reglamento Orgánico de la Administración Pública Municipal de San Pedro Garza García, Nuevo León, mencionado en el párrafo que antecede, el Presidente Municipal en el ámbito de sus atribuciones, en fecha 01-primer de octubre de 2019-dos mil diecinueve, y después de haber cumplido con los requisitos establecidos en el artículo que nos construye, nombró al Titular de la Dirección General del Instituto Municipal de Planeación y Gestión Urbana el Licenciado Urbanista Luis Rodolfo Zamorano Ruiz.

Es así entonces que la Dirección de Planeación Urbana del Instituto Municipal de Planeación y Gestión Urbana de San Pedro Garza García, Nuevo León (IMPLANG), dependiente de la Secretaría de Ordenamiento y Desarrollo Urbano del Municipio de San Pedro Garza García, Nuevo León, fue el encargado del proceso de elaborar, respecto de cada uno de los planteamientos formulados por la ciudadanía, un dictamen técnico para la resolución y presentación de la solicitud derivada de la Consulta que nos ocupa, para posteriormente turnarlos a la suscrita Comisión de Ordenamiento y Desarrollo Urbano, y se esté en posibilidad para analizar, estudiar, y dictaminar.

SIXTA. El derecho a la Consulta del proyecto de Ajuste al Plan de Desarrollo Urbano Municipal de San Pedro Garza García, Nuevo León 2030, Determinación y Delimitación de las Zonas de Conservación, Mejoramiento, Consolidación y Crecimiento, como forma de participación democrática, acorde con el aviso efectuado por el Republicano Ayuntamiento de San Pedro Garza García, Nuevo León, en fecha 13-trece de junio de 2019-dos mil diecinueve, vincula a quien lo ejerce a cooperar en su instrumentación, interviniendo de manera responsable a través de planteamientos con



una efectiva contribución social o técnica, dada la especial complejidad que reviste el desarrollo urbano, debiendo referirse al objeto del proceso de ajuste, y a la determinación y delimitación de las zonas de conservación, mejoramiento, consolidación y crecimiento, o a la delimitación de los distritos o polígonos propuestos, más no así a predios o lotes en particular.

Asimismo, en los artículos 26, apartado A), y 27, párrafo tercero, de la Constitución Política de los Estados Unidos Mexicanos, se establece que la planeación del desarrollo nacional será democrática mediante la participación de los diversos sectores de la sociedad, de quienes recogerá sus aspiraciones y demandas para incorporarlas al plan y los programas de desarrollo. En relación con la propiedad privada, es la nación la que tiene en todo momento el derecho de imponerle las modalidades que dicte el interés público y regular, en beneficio social, el aprovechamiento de los elementos naturales susceptibles de apropiación, estando dentro de su objeto, cuidar de su conservación, lograr el desarrollo equilibrado del país y el mejoramiento de las condiciones de vida de la población urbana. El artículo 115 de la Constitución Política de los Estados Unidos Mexicanos, en su fracción V, inciso a), establece que los municipios están facultados para formular, aprobar y administrar la zonificación y planes de desarrollo urbano municipal, en los términos de las leyes federales y estatales relativas.

Por otro lado, acorde con lo expuesto, en la Ley General de Asentamientos Humanos, Ordenamiento Territorial y Desarrollo Urbano, en sus artículos 11, fracción XXII, 19, fracción III, y 30, primer párrafo, y en la Ley de Asentamientos Humanos, Ordenamiento Territorial y Desarrollo Urbano para el Estado de Nuevo León, en sus artículos 11, fracción XXVI, y 14, fracción III, se faculta a los municipios a crear los mecanismos de consulta ciudadana para la formulación, modificación y evaluación de los planes o programas municipales de Desarrollo Urbano, para asegurar la consulta, opinión y deliberación de las políticas de ordenamiento territorial y planeación del desarrollo urbano, conforme al sistema de planeación democrática del desarrollo nacional previsto en el artículo 26 de la Constitución Política de los Estados Unidos Mexicanos, están los Consejos Municipales de Desarrollo Urbano y Vivienda, siendo órganos auxiliares de participación ciudadana y conformación plural.

Así también, la Ley de Participación Ciudadana para el Estado de Nuevo León, en sus artículos 1, 8, fracciones V, VIII, IX y X, 13, fracción II, 36, 37, 38, 39 y 40, reconoce el derecho a la participación ciudadana, de naturaleza procedimental, mediante la consulta ciudadana organizada y realizada a través de la dependencia municipal que le compete, a la que el Ayuntamiento convoque señalando en forma precisa su naturaleza y la descripción específica del acto que se propone consultar; así como la exposición de motivos y razones por las cuales lo que se propone someter a consulta ciudadana, se considera de importancia y trascendencia social.



Por su parte, el Reglamento de Participación y Atención Ciudadana del Municipio de San Pedro Garza García, Nuevo León, en sus artículos 1, 2, 3, 4 fracciones I, XIII y XIV, 6, 7, 8, 202, 203, 204, 205, 206, 207, 208, 209 y 210, establece y regula la consulta ciudadana entre los instrumentos de participación ciudadana, teniendo como principios rectores, entre otros, el bien común, la corresponsabilidad, la eficiencia, la honestidad, la legalidad, el profesionalismo, la rendición de cuentas, la solidaridad, la subsidiariedad, la tolerancia y la transparencia.

SÉPTIMA. Acorde con la convocatoria que se hizo mediante el aviso público que se dio por el Republicano Ayuntamiento de San Pedro Garza García, Nuevo León, el 13-trece de junio de 2019-dos mil diecinueve, a través del Presidente Municipal y del Secretario del Republicano Ayuntamiento, respecto del Proceso de Consulta Pública del Proyecto de Ajuste del Plan de Desarrollo Urbano Municipal de San Pedro Garza García, Nuevo León 2030, Determinación y Delimitación de las Zonas de Conservación, Mejoramiento, Consolidación y Crecimiento, se determinó que serían improcedentes los planteamientos que:

- Omitieran referirse al objeto del proceso de ajuste aprobado por el Republicano Ayuntamiento;
- Que se refirieran únicamente a predios o lotes en particular;
- Que no se refirieran a la determinación y delimitación de las zonas de conservación, mejoramiento, consolidación y crecimiento; o
- Que no se refirieran a la delimitación de los distritos o polígonos propuestos.

En la misma convocatoria que se cita en el anterior punto 1, se precisaron como las principales propuestas de ajustes al Plan de Desarrollo Urbano Municipal de San Pedro Garza García, Nuevo León 2030, Determinación y Delimitación de las Zonas de Conservación, Mejoramiento, Consolidación y Crecimiento, A) la determinación y delimitación de las Zonas de Conservación, Mejoramiento, Consolidación y Crecimiento; y B) las zonas que serán afectadas por esos cambios, enumerándose de la siguiente manera en el aviso respectivo:

1. El objetivo general del PROYECTO DE AJUSTE DEL PLAN DE DESARROLLO URBANO MUNICIPAL DE SAN PEDRO GARZA GARCÍA, NUEVO LEÓN 2030, es complementar las estrategias de zonificación primaria y secundaria en el Plan con una interpretación de los lineamientos actuales en los documentos normativos y reglamentarios de Planeación Urbana que se mantendrán vigentes, incorporando el Plano E1.5, Zonificación de Políticas de Ordenamiento del



Territorio, al Plan de Desarrollo Urbano Municipal de San Pedro Garza García, Nuevo León 2030.

2. Se propone ajustar de esta manera el Plan y la normatividad de desarrollo urbano vigente a los criterios normativos que se desprenden de la nueva LEY GENERAL DE ASENTAMIENTOS HUMANOS, ORDENAMIENTO TERRITORIAL Y DESARROLLO URBANO, publicada en noviembre de 2016, y sus correlativos en la LEY DE ASENTAMIENTOS HUMANOS, ORDENAMIENTO TERRITORIAL Y DESARROLLO URBANO PARA EL ESTADO DE NUEVO LEÓN, publicada en noviembre del 2017.

3. La propuesta de ajuste mantiene el escenario de visión del Plan vigente al año 2030, para homologar la zonificación en atención a las consideraciones señaladas en el apartado de Motivación del Ajuste y Fundamentación Jurídica del documento que se elaboró por la Secretaría de Ordenamiento y Desarrollo Urbano y que forma parte del dictamen aprobado por el Republicano Ayuntamiento del Municipio de San Pedro Garza García, Nuevo León. Por tal motivo se estima necesario agregar el plano de E1.5 Zonificación de Políticas de Ordenamiento del Territorio, para asegurar el bienestar de los vecinos y de la población en general en el corto plazo y con ello dar certeza a la inversión pública y privada.

4. La estrategia general de ajuste al Plan, consiste en zonificar (en el plano de E1.5 Zonificación de Políticas de Ordenamiento del Territorio), las políticas de ordenamiento del territorio traduciendo los lineamientos actuales de Zonificación Primaria, Zonificación Secundaria Usos y Destinos de Suelo, Densidades Habitacionales y CUS Máximo, Zonas de Altura Controlada entre otros, a la Zonificación de Políticas de Ordenamiento del Territorio, en Zonas de: Conservación Ambiental, Conservación de Áreas Naturales Protegidas, Conservación Habitacional, Mejoramiento, Consolidación y Crecimiento.

5. Se mantiene la estructura policéntrica propuesta en el Plan de Desarrollo Urbano Municipal de San Pedro Garza García, N.L. 2030, como un modelo sustentable y moderno con potencial de crear un sistema de movilidad sustentable, un espacio público más vibrante y una oportunidad de revitalización urbana. Se propone delimitar como Zonas de Conservación Habitacional en el Plano E 1.5 de Zonificación de Políticas de Ordenamiento del Territorio, para preservar el carácter residencial de las zonas predominantemente habitacional.

OCTAVA. La realización de la Consulta Pública del Proyecto de Ajuste al Plan de Desarrollo Urbano Municipal de San Pedro Garza García, Nuevo León 2030, Determinación y Delimitación de las Zonas de Conservación, Mejoramiento,



10

Consolidación y Crecimiento, constituye una salvaguarda para garantizar que las modalidades que se imponen a la propiedad privada, son las que dicta el interés público y que son de beneficio social, siendo dicha determinación y delimitación por causa de utilidad pública, con la cual, el municipio de San Pedro Garza García, Nuevo León, asegura que la ciudadanía tenga conocimiento de las modalidades que se imponen a la propiedad y que voluntariamente evalúe los efectos, positivos o negativos, que el ajuste al plan que se proyecta pueda causar, acorde con el beneficio social que debe regular, pretendiendo con ello encontrar un justo equilibrio entre los distintos intereses que pudieran entrar en conflicto, y de esa manera cumplir con la obligación de prevención que se tiene, correlativo con el derecho a la consulta, de conformidad con el artículo 6 fracción I la Ley General de Asentamientos Humanos, Ordenamiento Territorial y Desarrollo Urbano y la Ley de Asentamientos Humanos, Ordenamiento Territorial y Desarrollo Urbano para el Estado de Nuevo León.

Resulta trascendente aludir que del proceso de consulta pública previsto en el artículo 56 de la Ley de Asentamientos Humanos, Ordenamiento Territorial y Desarrollo Urbano para el Estado de Nuevo León, la ciudadanía interesada en ejercer su derecho, debió haber presentado por escrito ante la Secretaría de Ordenamiento y Desarrollo Urbano del Municipio de San Pedro Garza García, Nuevo León, los planteamientos o propuestas (comentarios u observaciones) que consideraran respecto del Proyecto de Ajuste del Plan de Desarrollo Urbano Municipal de San Pedro Garza García, Nuevo León 2030, Determinación y Delimitación de las Zonas de Conservación, Mejoramiento, Consolidación y Crecimiento y señalando domicilio para oír y recibir notificaciones.

Sin que sea óbice mencionar que el ejercicio del derecho de participación ciudadana tiene una limitante, pues la acción del gobernado se constriñe únicamente a participar de las asambleas públicas, donde es escuchado y puede presentar sus propuestas por escrito sobre el tema; empero, la participación ciudadana no puede llegar al extremo de que sean los propios ciudadanos quienes dicten el contenido del Plan de Desarrollo Urbano Municipal de San Pedro Garza García, Nuevo León 2030, Determinación y Delimitación de las Zonas de Conservación, Mejoramiento, Consolidación y Crecimiento, pues su participación se da en forma conjunta con el municipio y se da a efecto de escuchar de primera mano las inquietudes del gobernado; y por su parte, el particular llega a tener un enlace directo con la autoridad; sin embargo, éste último no pasa a formar parte del ente administrativo municipal, quien es el único encargado de la aprobación de los planes de desarrollo urbano municipal.

NOVENA. Es importante precisar que el objeto del Proceso de Ajuste del Plan de Desarrollo Urbano Municipal de San Pedro Garza García, Nuevo León 2030, Determinación y Delimitación de las Zonas de Conservación, Mejoramiento, Consolidación y Crecimiento, aprobado por el Republicano Ayuntamiento, o la

10



11

estrategia general del proyecto sometido a la consulta pública, como se precisó en párrafos que anteceden, consiste en determinar y delimitar, con el plano E1.5, las zonas de Conservación (Ambiental, de Áreas Naturales Protegidas y Habitacional); Mejoramiento; Consolidación; y Crecimiento; y delimitar los distritos o polígonos del municipio de San Pedro Garza García, Nuevo León, que se proponen; habiéndose establecido en el aviso correspondiente, que serían improcedentes los planteamientos que no se relacionaran con lo anterior, o que se refirieran a predios o lotes en particular.

DÉCIMA. Ahora bien, en el caso concreto, en fecha 14-catorce de octubre de 2019-dos mil diecinueve, nos fue turnado para su estudio y análisis el dictamen técnico emitido por la Dirección de Planeación Urbana dependiente del Instituto Municipal de Planeación de San Pedro Garza García, Nuevo León, (IMPLANG) adscrito a la Secretaría de Ordenamiento y Desarrollo Urbano, en relación a la Propuesta Ciudadana con el folio 49/2019, del C. HÉCTOR SANTOS CANTÚ, mismo que a efecto de economía procesal solamente se transcribe lo peticionado de manera general a continuación:

"Solicitante: Héctor Santos Cantú

Domicilio para oír y recibir notificaciones: Calle Nicolás Bravo, número 546 Sur, Colonia María Luisa, en Monterrey, Nuevo León

Predio: Calle Alejandría al Sur de la Colonia Jardines de San Agustín, en San Pedro Garza García, Nuevo León, expediente catastral 10-000-223

Solicitud: "Se determine el uso de suelo habitacional multifamiliar como el previsto y compatible en el predio con expediente catastral 10-000-223.

Lo anterior respecto de la CONSULTA PÚBLICA DEL PROYECTO DE AJUSTE DEL PLAN DE DESARROLLO URBANO MUNICIPAL DE SAN PEDRO GARZA GARCÍA, NUEVO LEÓN 2030, DETERMINACIÓN Y DELIMITACIÓN DE LAS ZONAS DE CONSERVACIÓN, MEJORAMIENTO, CONSOLIDACIÓN Y CRECIMIENTO, en virtud de lo anterior, se transcribe lo que interesa respecto del dictamen técnico emitido por la Dirección de Planeación Urbana dependiente del Instituto Municipal de Planeación de San Pedro Garza García, Nuevo León, (IMPLANG) adscrito a la Secretaría de Ordenamiento y Desarrollo Urbano, como se señala a continuación:

"...esta autoridad considera que dicha propuesta es improcedente, lo anterior, en virtud de que lo manifestado en el mismo no corresponde ni se relaciona con el objeto del proceso de Ajuste del Plan de Desarrollo Urbano Municipal de San Pedro Garza García, Nuevo León 2030, en virtud de que no se hace algún planteamiento específico diverso, relacionado con la determinación y delimitación de las zonas de conservación, mejoramiento, consolidación y crecimiento; o la delimitación de los distritos o polígonos que se proyectan, anexo a que su planteamiento se refiere

11

DICTAMEN NÚMERO COYDU/2018-2021/Folio 49-2019
COMISIÓN DE ORDENAMIENTO Y DESARROLLO URBANO, A 14 DE OCTUBRE DEL 2019



únicamente a un lote o predio en particular, soslayando el contexto social y urbano del distrito o zona donde queda ubicado dicho predio, ni la opinión del resto de los habitantes de ese distrito o zona; por lo que se estima improcedente lo expuesto en el mismo....

(...)

12

"...Se estima improcedente... en virtud de no contener planteamientos específicos, relacionados con la determinación y delimitación de las zonas de conservación, mejoramiento, consolidación y crecimiento; o la delimitación de los distritos o polígonos que se proyectan, y/o planteamientos tendientes a preservar y restaurar el equilibrio ecológico, evitar la destrucción de los elementos naturales y los daños que la propiedad pueda sufrir en perjuicio de la sociedad con el proyecto que se propone, acorde con el interés público y el beneficio social, al no emanar de una dimensión social, sino individual, señalados dentro del Ajuste del Plan de Desarrollo Urbano Municipal de San Pedro Garza García, Nuevo León 2030, por las consideraciones de derecho y fundamentos expuestos en el presente dictamen técnico..."

DÉCIMA PRIMERA En virtud de lo señalado en la consideración inmediata anterior, la suscrita Comisión de Ordenamiento y Desarrollo Urbano del Republicano Ayuntamiento de San Pedro Garza García, Nuevo León, coincide con el dictamen técnico emitido por la Dirección de Planeación Urbana dependiente del Instituto Municipal de Planeación de San Pedro Garza García, Nuevo León, (IMPLANG) adscrito a la Secretaría de Ordenamiento y Desarrollo Urbano; por lo que se declara la **IMPROCEDENCIA**, de la Propuesta Ciudadana del C. **HÉCTOR SANTOS CANTÚ** con número de Folio 49/2019; ya que como lo refiere el dictamen técnico de la Secretaría de Ordenamiento y Desarrollo Urbano, lo solicitado no contiene planteamientos específicos, relacionados con la determinación y delimitación de las zonas de conservación, mejoramiento, consolidación y crecimiento; o la delimitación de los distritos o polígonos que se proyectan, y/o planteamientos tendientes a preservar y restaurar el equilibrio ecológico, evitar la destrucción de los elementos naturales y los daños que la propiedad pueda sufrir en perjuicio de la sociedad con el proyecto que se propone, acorde con el interés público y el beneficio social, al no emanar de una dimensión social, sino individual, señalados dentro del Ajuste del Plan de Desarrollo Urbano Municipal de San Pedro Garza García, Nuevo León 2030.

DÉCIMA SEGUNDA. Consecuentemente, y con fundamento en los antecedentes y consideraciones de hecho y de Derecho citadas en el cuerpo del presente dictamen, los integrantes de esta **Comisión de Ordenamiento y Desarrollo Urbano del Republicano Ayuntamiento de San Pedro Garza García, Nuevo León**, sometemos a consideración del pleno de este Republicano Ayuntamiento del Municipio de San Pedro Garza García, Nuevo León, la aprobación del siguiente proyecto de

ACUERDO

12

DICTAMEN NÚMERO COYDU/2018-2021/Folio 49-2019
COMISIÓN DE ORDENAMIENTO Y DESARROLLO URBANO, A 14 DE OCTUBRE DEL 2019



13

PRIMERO. Por los motivos y fundamentos señalados en los antecedentes y consideraciones del presente dictamen, se declara **IMPROCEDENTE** la Propuesta Ciudadana del C. HÉCTOR SANTOS CANTÚ respecto de la **CONSULTA PÚBLICA DEL PROYECTO DE AJUSTE DEL PLAN DE DESARROLLO URBANO MUNICIPAL DE SAN PEDRO GARZA GARCÍA, NUEVO LEÓN 2030, DETERMINACIÓN Y DELIMITACIÓN DE LAS ZONAS DE CONSERVACIÓN, MEJORAMIENTO, CONSOLIDACIÓN Y CRECIMIENTO.**

SEGUNDO. Se instruye al Instituto Municipal de Planeación y Gestión Urbana de San Pedro Garza García, Nuevo León (IMPLANG) de la Secretaría de Ordenamiento y Desarrollo Urbano de este Municipio, para que notifique por medio del personal a su digno cargo, o con auxilio de cualquier otra dependencia autorizada en el presente dictamen, el contenido de este dictamen al C. HÉCTOR SANTOS CANTÚ como contestación de esta autoridad municipal a su propuesta presentada dentro de la consulta ciudadana que se llevó a efecto en el procedimiento correspondiente, en el domicilio que indicó para el efecto de oír y recibir notificaciones en su escrito de propuesta de consulta al ajuste del plan en comento. Para los efectos conducentes, agréguese a la notificación del presente dictamen, el Dictamen Técnico realizado por la Dirección de Planeación Urbana dependiente del Instituto Municipal de Planeación y Gestión Urbana de San Pedro Garza García, Nuevo León (IMPLANG) adscrito a la Secretaría de Ordenamiento y Desarrollo Urbano de este Municipio

En caso de que alguno de los datos proporcionados sea falso, incorrecto, o que no se encuentre a las personas buscadas por parte de los notificadores autorizados, el contenido del presente dictamen se notificará en la Tabla de Avisos de este Municipio conforme a lo establecido en el artículo 68 del Código de Procedimientos Civiles del Estado de Nuevo León como aplicación supletoria de acuerdo a la Ley de Asentamientos Humanos, Ordenamiento Territorial y Desarrollo Urbano para el Estado de Nuevo León.

TERCERO. Se autoriza al personal de las Secretarías de Ordenamiento y Desarrollo Urbano, de Obras Públicas, de Servicios Públicos y Medio Ambiente, Dirección de Control e Inspección, Dirección General de Asuntos Jurídicos y Dirección de Gobierno, estas tres últimas de la Secretaría del R. Ayuntamiento a efecto de dar cumplimiento a lo establecido en el artículo 56 Fracción VI de la Ley de Asentamientos humanos, Ordenamiento Territorial y Desarrollo Urbano para el Estado de Nuevo León, aplicando supletoriamente lo establecido en el artículo 2 fracción V, 13 último párrafo y 14 del Código Fiscal del Estado de Nuevo León, habilitando los días y horas inhábiles que se requieran para la correcta notificación del presente acuerdo.

DICTAMEN NÚMERO COYDU/2018-2021/Foto 49-2019
COMISIÓN DE ORDENAMIENTO Y DESARROLLO URBANO, A 14 DE OCTUBRE DEL 2019

13



16 CUARTO. Se Instruye al C. Presidente Municipal, al C. Secretario del Republicano Ayuntamiento, a la Secretaria de Ordenamiento y Desarrollo Urbano, para que lleven de inmediato el exacto cumplimiento del presente acuerdo.

ATENTAMENTE

San Pedro Garza García, N. L., a 14 de octubre de 2019.
COMISION DE ORDENAMIENTO Y DESARROLLO URBANO
DEL REPUBLICANO AYUNTAMIENTO.

C. EDUARDO ARMANDO AGUILAR VALDEZ.
SÉPTIMO REGIDOR y PRESIDENTE
A FAVOR DEL DICTAMEN.

C. ALEJANDRO ALBERTO CARLOS PÁEZ Y ARAGÓN.
QUINTO REGIDOR y SECRETARIO
AUSENTE CON AVISO

C. JOSÉ MARIO GARZA-BENAVIDES.
PRIMER REGIDOR y VOCAL
A FAVOR DEL DICTAMEN

C. JAVIER GONZÁLEZ ALCÁNTARA CÁCERES
TERCER REGIDOR y VOCAL
A FAVOR DEL DICTAMEN

C. ERNESTO JAVIER CHAPA CALVILLO
NOVENO REGIDOR y VOCAL
A FAVOR DEL DICTAMEN

C. BRENDA TAFICH LANKENAU
DÉCIMA SEGUNDA REGIDORA y VOCAL
AUSENTE CON AVISO
ÚLTIMA FOJA DEL DICTAMEN COYDU/2018-2021/folio 49-2019



COYDU 2018/2021 FOLIO-050-2019, SANDRA L. GONZÁLEZ M.

DICTÁMEN NÚMERO COYDU/2018-2021/Folio 50-2019.

**AL REPUBLICANO AYUNTAMIENTO
DEL MUNICIPIO DE SAN PEDRO GARZA GARCÍA, NUEVO LEÓN.
P R E S E N T E.**

A los integrantes de la Comisión De Ordenamiento y Desarrollo Urbano del Republicano Ayuntamiento, nos fue turnado para su estudio y análisis por parte de la Secretaría de Ordenamiento y Desarrollo Urbano a través de la Dirección de Planeación Urbana, la Propuesta Ciudadana formulada por la C. SANDRA L. GONZÁLEZ M. respecto de la CONSULTA PÚBLICA DEL PROYECTO DE AJUSTE DEL PLAN DE DESARROLLO URBANO MUNICIPAL DE SAN PEDRO GARZA GARCÍA, NUEVO LEÓN 2030, DETERMINACIÓN Y DELIMITACIÓN DE LAS ZONAS DE CONSERVACIÓN, MEJORAMIENTO, CONSOLIDACIÓN Y CRECIMIENTO, misma a la que le fue asignado el número de folio 50/2019, documento que nos permitimos someter a la consideración y aprobación del Pleno de este Ayuntamiento, bajo el número de dictamen COYDU/2018-2021/Folio 50-2019, en base a los siguientes antecedentes y consideraciones de orden legal.

ANTECEDENTES

PRIMERO. Mediante oficio número JAFG-SODU-250/2019, de fecha 19-diecinueve de febrero de 2019-dos mil diecinueve, el Arquitecto Javier Alberto de la Fuente García, Secretario de Ordenamiento y Desarrollo Urbano del Municipio de San Pedro Garza García, Nuevo León, manifestó que dicha dependencia se encontraba lista para iniciar el proceso de adecuación establecido en el Artículo Transitorio Quinto del Decreto número 312-trescientos doce de expedición de la Ley de Asentamientos Humanos, Ordenamiento Territorial y Desarrollo Urbano para el Estado de Nuevo León.

SEGUNDO. La propuesta de iniciar el proceso para el ajuste del Plan de Desarrollo Urbano Municipal de San Pedro Garza García, Nuevo León 2030, fue

DICTAMEN NÚMERO COYDU/2018-2021/Folio 50-2019
COMISIÓN DE ORDENAMIENTO Y DESARROLLO URBANO, A 14 DE OCTUBRE DEL 2019

1



presentada a la Comisión de Ordenamiento y Desarrollo Urbano del Republicano Ayuntamiento por el Arquitecto Javier Alberto de la Fuente García, en su carácter de titular de la Secretaría de Ordenamiento y Desarrollo Urbano de este Municipio en la Sesión 12-doce celebrada en fecha 27-veintisiete de febrero de 2019-diecinueve a efectos de dar cumplimiento en tiempo y forma con lo establecido en la fracción I del artículo 56 de la Ley De Asentamientos Humanos, Ordenamiento Territorial y Desarrollo Urbano Para el Estado de Nuevo León, y con la finalidad de que los habitantes del municipio de San Pedro Garza García, Nuevo León tengan la posibilidad de participar en dicho proceso, a fin de que por su conducto y una vez estudiada, analizada y dictaminada la presente propuesta, sea el Pleno del Republicano Ayuntamiento quien se encontrara en condiciones de DAR AVISO PÚBLICO DEL INICIO DEL PROCESO DE AJUSTE DEL PLAN DE DESARROLLO URBANO MUNICIPAL DE SAN PEDRO GARZA GARCÍA, NUEVO LEÓN 2030, DETERMINACIÓN Y DELIMITACIÓN DE LAS ZONAS DE CONSERVACIÓN, MEJORAMIENTO, CONSOLIDACIÓN Y CRECIMIENTO.

TERCERO. En la Décimo Primera Sesión Extraordinaria del Republicano Ayuntamiento de este Municipio, celebrada en fecha 08-ocho de marzo de 2019-dos mil diecinueve, el Republicano Ayuntamiento aprobó por unanimidad con 12-doce votos a favor y 1-una ausencia al momento de la votación, el Dictamen número COYDU 2018-2021/010/2019, consistente en el AVISO PÚBLICO DEL INICIO DEL PROCESO DE AJUSTE DEL PLAN DE DESARROLLO URBANO MUNICIPAL DE SAN PEDRO GARZA GARCÍA, NUEVO LEÓN 2030, DETERMINACIÓN Y DELIMITACIÓN DE LAS ZONAS DE CONSERVACIÓN, MEJORAMIENTO, CONSOLIDACIÓN Y CRECIMIENTO, mismo que fuera publicado en el Periódico Oficial del Estado en fecha 22-veintido de marzo de 2019-dos mil diecinueve, así como en el periódico EL NORTE en fecha 23-veintitres de marzo de 2019-dos mil diecinueve.

CUARTO. En la Sesión número 23-veintitres de la Comisión de Ordenamiento y Desarrollo Urbano celebrada en fecha 05-cinco de junio de 2019-dos mil diecinueve la Secretaría de Ordenamiento y Desarrollo Urbano, presentó a la suscrita Comisión, el proyecto de AJUSTE DEL PLAN DE DESARROLLO URBANO MUNICIPAL DE SAN PEDRO GARZA GARCÍA, NUEVO LEÓN 2030, DETERMINACIÓN Y DELIMITACIÓN DE LAS ZONAS DE CONSERVACIÓN, MEJORAMIENTO, CONSOLIDACIÓN Y CRECIMIENTO, mismo que fue votado en sentido positivo con 05-cinco votos a favor y una ausencia con aviso.

QUINTO. El inicio del proceso de la consulta pública previsto en la fracción III del artículo 56 de la Ley de Asentamientos Humanos, Ordenamiento Territorial y Desarrollo

2

2
 DICTAMEN NÚMERO COYDU/2018-2021/Folio 50-2019
 COMISIÓN DE ORDENAMIENTO Y DESARROLLO URBANO, A 14 DE OCTUBRE DEL 2019



3

Urbano para el Estado de Nuevo León, se publicó el 14-catorce de junio de 2019-dos mil diecinueve en la Gaceta Municipal y en el Periódico Oficial del Estado de Nuevo León, el 17-dieciséis de junio del mismo año, así como en los periódicos EL NORTE y MILENIO DIARIO los días 15-quince, 16-dieciséis y 17-dieciséis de junio, en donde se especifican los principales cambios y modificaciones y las zonas afectadas, cumpliendo así con la disposición de ser publicado en cuando menos dos de los diarios de mayor circulación en la entidad, durante 3-tres días consecutivos y que debiera cumplir con un tamaño mínimo de un octavo de página.

SEXO. Conforme a lo previsto por la fracción V, inciso a), del artículo 56 de la Ley de Asentamiento Humanos, Ordenamiento Territorial y Desarrollo Urbano para el Estado de Nuevo León, se dio inicio a la primera audiencia pública misma que se celebró el día 18-dieciocho de junio de 2019-dos mil diecinueve, disponiendo en la página oficial de internet del Municipio, en el hipervínculo www.sanpedro.gob.mx; durante dicho plazo los interesados tuvieron a su disposición un ejemplar del proyecto y de sus anexos gráficos, así como asesoría para presentar por escrito los planteamientos o propuestas que consideren respecto del proyecto del plan o programa de desarrollo urbano, o las modificaciones a los vigentes, a sus anexos y demás contenido del mismo y así cumplir con los requisitos de estar fundamentados y consignar domicilio para oír y recibir notificaciones, lo anterior estipulado en el citado artículo 56 de la Ley de Asentamiento Humanos, Ordenamiento Territorial y Desarrollo Urbano para el Estado de Nuevo León.

SÉPTIMO. Los planteamientos de los ciudadanos se recibieron desde el día 18-dieciocho de junio al 29-veintinueve de julio del año que transcurre, en las oficinas de la Secretaría de Ordenamiento y Desarrollo Urbano del Municipio de San Pedro Garza García, Nuevo León, ubicadas en Corregidora 507-quientos siete Norte, en el Centro de San Pedro Garza García, Nuevo León, en un horario de las 08:00 a las 16:00 horas, habiendo señalado que deberían ser claros y estar fundamentados y justificados en términos técnico urbanísticos, tal como lo señala las disposiciones de la Ley de Asentamientos Humanos, Ordenamiento Territorial y Desarrollo Urbano para el Estado de Nuevo León.

OCTAVO. Durante el plazo de 30- treinta días hábiles, comprendido en las fechas ya mencionadas, en las oficinas de la Secretaría de Ordenamiento y Desarrollo Urbano del Municipio, para los efectos legales de la consulta pública y del procedimiento

3



previsto para la aprobación del plan o programa sometido al mismo, se recibieron las propuestas Ciudadanas.

NOVENO. En la Vigésima Segunda Sesión Extraordinaria del Republicano Ayuntamiento del mes de septiembre, celebrada en fecha 05-cinco de septiembre de 2019-dos mil diecinueve el Republicano Ayuntamiento de este Municipio aprobó por UNANIMIDAD PRÓRROGAR EL PLAZO PARA DAR CONTESTACIÓN A LAS PROPUESTAS CIUDADANAS RESPECTO DE LA CONSULTA PÚBLICA DEL AJUSTE DEL PLAN DE DESARROLLO URBANO MUNICIPAL DE SAN PEDRO GARZA GARCÍA, NUEVO LEÓN 2030, DETERMINACIÓN Y DELIMITACIÓN DE LAS ZONAS DE CONSERVACIÓN, MEJORAMIENTO, CONSOLIDACIÓN Y CRECIMIENTO, por el término de 30-treinta días hábiles posteriores al vencimiento del plazo que en este acto se proroga, lo anterior de acuerdo a lo estipulado por el artículo 56 fracción VI de la Ley de Asentamientos Humanos, Ordenamiento Territorial y Desarrollo Urbano para el Estado de Nuevo León

DÉCIMO. En fecha 14-catorce de octubre de 2019-dos mil diecinueve, nos fue turnado para su estudio y análisis el dictamen técnico emitido por la Dirección de Planeación Urbana dependiente del Instituto Municipal de Planeación y Gestión Urbana de San Pedro Garza García, Nuevo León, (IMPLANG) adscrito a la Secretaría de Ordenamiento y Desarrollo Urbano, en relación a la Propuesta Ciudadana de la C. SANDRA L. GONZÁLEZ M., respecto de la CONSULTA PÚBLICA DEL PROYECTO DE AJUSTE DEL PLAN DE DESARROLLO URBANO MUNICIPAL DE SAN PEDRO GARZA GARCÍA, NUEVO LEÓN 2030, DETERMINACIÓN Y DELIMITACIÓN DE LAS ZONAS DE CONSERVACIÓN, MEJORAMIENTO, CONSOLIDACIÓN Y CRECIMIENTO, misma a la que le fue asignado el número de Folio 50/2019.

Por lo anterior, la suscrita COMISIÓN DE ORDENAMIENTO Y DESARROLLO URBANO DEL REPUBLICANO AYUNTAMIENTO DE SAN PEDRO GARZA GARCÍA, NUEVO LEÓN, estima de orden legal las siguientes:

CONSIDERACIONES

PRIMERA. El artículo 115 de la Constitución Política de los Estados Unidos Mexicanos, 132 de la Constitución Política del Estado Libre y Soberano de Nuevo León, el artículo 41 de la Ley de Gobierno Municipal del Estado de Nuevo León, numeral 36 fracción XI incisos a), c) y e) del Reglamento para el Gobierno Interior del Republicano Ayuntamiento de San Pedro Garza García, Nuevo León, esta Comisión de Ordenamiento y Desarrollo Urbano del Republicano Ayuntamiento es la instancia competente para someter a la consideración de este órgano colegiado el presente dictamen.

4
DICTAMEN NÚMERO COYDU/2018-2021/Folio 50-2019
COMISIÓN DE ORDENAMIENTO Y DESARROLLO URBANO, A 14 DE OCTUBRE DEL 2019



5

SEGUNDA. Los artículos 115, fracción V, de la Constitución Política de los Estados Unidos Mexicanos, 132, fracción II, incisos a) y c) de la Constitución Política del Estado Libre y Soberano de Nuevo León, establecen que es facultad del Municipio, en los términos de las leyes federales y estatales, relativas a formular, aprobar y administrar la zonificación y planes de desarrollo urbano municipal.

TERCERA. El Artículo 11 fracciones I y II de la Ley General de Asentamientos Humanos y Ordenamiento Territorial vigente, dispone que corresponde al Municipio: *Artículo 11. Corresponde a los Municipios: I. Elaborar, aprobar, administrar y ejecutar los planes o programas municipales de desarrollo urbano, de centros de población, parciales y los demás que de éstos deriven, incluyendo la zonificación prevista en lo conducente, adoptando normas y criterios de congruencia, coordinación y ajuste con otros niveles superiores de planeación y las normas oficiales mexicanas que expida la Secretaría de Desarrollo Agrario, Territorial y Urbano del Gobierno Federal, así como aprobar los reglamentos y disposiciones de carácter general en materia de ordenamiento territorial, desarrollo urbano, zonificación, construcción, estacionamientos, así como vigilar su cumplimiento; tratándose de los planes o programas municipales antes citados, se deberá solicitar a la autoridad competente la dictaminación, análisis y calificación de la congruencia de dichos planes o programas con la planeación estatal, así mismo, posteriormente se deberá solicitar su inscripción en la Dirección del Registro Público de la Propiedad y del Comercio del Instituto Registral y Catastral del Estado y su publicación en el Periódico Oficial del Estado, y su incorporación en el sistema de información territorial y urbano a cargo de la Secretaría antes citada. II. Formular, aprobar, administrar y ejecutar los planes o programas municipales de Desarrollo Urbano, de Centros de Población y los demás que de éstos deriven, adoptando normas o criterios de congruencia, coordinación y ajuste con otros niveles superiores de planeación, las normas oficiales mexicanas, así como evaluar y vigilar su cumplimiento.*

CUARTA. El artículo 87 de la Ley de Asentamientos Humanos, Ordenamiento Territorial y Desarrollo Urbano para el Estado de Nuevo León, señala que la dependencia encargada del desarrollo urbano del Municipio o en su caso de planeación urbana previstos en el artículo 20 de esa Ley, formulará el proyecto del plan o programa y lo someterá a la consulta pública, de acuerdo al artículo 36 de dicho ordenamiento y que concluido lo anterior se presentara el proyecto definitivo al Ayuntamiento para su consideración y aprobación; lo anterior de acuerdo a lo estipulado en el Quinto transitorio de la Ley de Asentamientos Humanos, Ordenamiento Territorial y Desarrollo Urbano para el Estado de Nuevo León.



6

QUINTA. En ese sentido se tiene que dentro de los compromisos en materia de Desarrollo Urbano señalados en el Plan Municipal de Desarrollo 2018-2021 del municipio de San Pedro Garza García, Nuevo León, se destaca transparentar y facilitar los procesos para la obtención de permisos y autorizaciones en materia de Desarrollo Urbano, garantizando la legalidad de las autorizaciones otorgadas por la Secretaría de Ordenamiento y Desarrollo Urbano en todos los trámites; y mejorar el control urbano para administrar de forma eficiente el desarrollo urbano de la Ciudad, transparentando los procesos en materia urbana, por tanto se consideró factible la creación de un órgano responsable de la Planeación del Desarrollo Sustentable, por lo que en la primera sesión ordinaria del Republicano Ayuntamiento 2018-2021, celebrada el día 13-trece de agosto de 2019-dos mil diecinueve, se aprobó el Reglamento Orgánico de la Administración Pública Municipal de San Pedro Garza García, Nuevo León, en el cual en su artículo 38 Bis, crea el Instituto Municipal de Planeación y Gestión Urbana de San Pedro Garza García, Nuevo León (IMPLANG), como órgano administrativo desconcentrado de la administración pública municipal de San Pedro Garza García, adscrito a la Secretaría de Ordenamiento y Desarrollo Urbano.

Ahora bien, con fundamento en el artículo 38 bis 2, del Reglamento Orgánico de la Administración Pública Municipal de San Pedro Garza García, Nuevo León, mencionado en el párrafo que antecede, el Presidente Municipal en el ámbito de sus atribuciones, en fecha 01-primer de octubre de 2019-dos mil diecinueve, y después de haber cumplido con los requisitos establecidos en el artículo que nos constringe, nombró al Titular de la Dirección General del Instituto Municipal de Planeación y Gestión Urbana el Licenciado Urbanista Luis Rodolfo Zamorano Ruiz.

Es así entonces que la Dirección de Planeación Urbana del Instituto Municipal de Planeación y Gestión Urbana de San Pedro Garza García, Nuevo León (IMPLANG), dependiente de la Secretaría de Ordenamiento y Desarrollo Urbano del Municipio de San Pedro Garza García, Nuevo León, fue el encargado del proceso de elaborar, respecto de cada uno de los planteamientos formulados por la ciudadanía, un dictamen técnico para la resolución y presentación de la solicitud derivada de la Consulta que nos ocupa, para posteriormente turnarlos a la suscrita Comisión de Ordenamiento y Desarrollo Urbano, y se esté en posibilidad para analizar, estudiar, y dictaminar.

SEXTA. El derecho a la Consulta del proyecto de Ajuste al Plan de Desarrollo Urbano Municipal de San Pedro Garza García, Nuevo León 2030, Determinación y Delimitación de las Zonas de Conservación, Mejoramiento, Consolidación y Crecimiento, como forma de participación democrática, acorde con el aviso efectuado por el Republicano Ayuntamiento de San Pedro Garza García, Nuevo León, en fecha 13-trece de junio de 2019-dos mil diecinueve, vincula a quien lo ejerce a cooperar en su instrumentación, interviniendo de manera responsable a través de planteamientos con

6



una efectiva contribución social o técnica, dada la especial complejidad que reviste el desarrollo urbano, debiendo referirse al objeto del proceso de ajuste, y a la determinación y delimitación de las zonas de conservación, mejoramiento, consolidación y crecimiento, o a la delimitación de los distritos o polígonos propuestos, más no así a predios o lotes en particular.

Asimismo, en los artículos 26, apartado A), y 27, párrafo tercero, de la Constitución Política de los Estados Unidos Mexicanos, se establece que la planeación del desarrollo nacional será democrática mediante la participación de los diversos sectores de la sociedad, de quienes recogerá sus aspiraciones y demandas para incorporarlas al plan y los programas de desarrollo. En relación con la propiedad privada, es la nación la que tiene en todo momento el derecho de imponerle las modalidades que dicte el interés público y regular, en beneficio social, el aprovechamiento de los elementos naturales susceptibles de apropiación, estando dentro de su objeto, cuidar de su conservación, lograr el desarrollo equilibrado del país y el mejoramiento de las condiciones de vida de la población urbana. El artículo 115 de la Constitución Política de los Estados Unidos Mexicanos, en su fracción V, inciso a), establece que los municipios están facultados para formular, aprobar y administrar la zonificación y planes de desarrollo urbano municipal, en los términos de las leyes federales y estatales relativas.

Por otro lado, acorde con lo expuesto, en la Ley General de Asentamientos Humanos, Ordenamiento Territorial y Desarrollo Urbano, en sus artículos 11, fracción XXII, 19, fracción III, y 30, primer párrafo, y en la Ley de Asentamientos Humanos, Ordenamiento Territorial y Desarrollo Urbano para el Estado de Nuevo León, en sus artículos 11, fracción XXVI, y 14, fracción III, se faculta a los municipios a crear los mecanismos de consulta ciudadana para la formulación, modificación y evaluación de los planes o programas municipales de Desarrollo Urbano, para asegurar la consulta, opinión y deliberación de las políticas de ordenamiento territorial y planeación del desarrollo urbano, conforme al sistema de planeación democrática del desarrollo nacional previsto en el artículo 26 de la Constitución Política de los Estados Unidos Mexicanos, están los Consejos Municipales de Desarrollo Urbano y Vivienda, siendo órganos auxiliares de participación ciudadana y conformación plural.

Así también, la Ley de Participación Ciudadana para el Estado de Nuevo León, en sus artículos 1, 8, fracciones V, VIII, IX y X, 13, fracción II, 36, 37, 38, 39 y 40, reconoce el derecho a la participación ciudadana, de naturaleza procedimental, mediante la consulta ciudadana organizada y realizada a través de la dependencia municipal que le compete, a la que el Ayuntamiento convoque señalando en forma precisa su naturaleza y la descripción específica del acto que se propone consultar; así como la exposición de motivos y razones por las cuales lo que se propone someter a consulta ciudadana, se considera de importancia y trascendencia social.

7



Por su parte, el Reglamento de Participación y Atención Ciudadana del Municipio de San Pedro Garza García, Nuevo León, en sus artículos 1, 2, 3, 4 fracciones I, XIII y XIV, 6, 7, 8, 202, 203, 204, 205, 206, 207, 208, 209 y 210, establece y regula la consulta ciudadana entre los instrumentos de participación ciudadana, teniendo como principios rectores, entre otros, el bien común, la corresponsabilidad, la eficiencia, la honestidad, la legalidad, el profesionalismo, la rendición de cuentas, la solidaridad, la subsidiariedad, la tolerancia y la transparencia.

SÉPTIMA. Acorde con la convocatoria que se hizo mediante el aviso público que se dio por el Republicano Ayuntamiento de San Pedro Garza García, Nuevo León, el 13-trece de junio de 2019-dos mil diecinueve, a través del Presidente Municipal y del Secretario del Republicano Ayuntamiento, respecto del Proceso de Consulta Pública del Proyecto de Ajuste del Plan de Desarrollo Urbano Municipal de San Pedro Garza García, Nuevo León 2030, Determinación y Delimitación de las Zonas de Conservación, Mejoramiento, Consolidación y Crecimiento, se determinó que serían improcedentes los planteamientos que:

- Omitieran referirse al objeto del proceso de ajuste aprobado por el Republicano Ayuntamiento;
- Que se refirieran únicamente a predios o lotes en particular;
- Que no se refirieran a la determinación y delimitación de las zonas de conservación, mejoramiento, consolidación y crecimiento; o
- Que no se refirieran a la delimitación de los distritos o polígonos propuestos.

En la misma convocatoria que se cita en el anterior punto I, se precisaron como las principales propuestas de ajustes al Plan de Desarrollo Urbano Municipal de San Pedro Garza García, Nuevo León 2030, Determinación y Delimitación de las Zonas de Conservación, Mejoramiento, Consolidación y Crecimiento, A) la determinación y delimitación de las Zonas de Conservación, Mejoramiento, Consolidación y Crecimiento; y B) las zonas que serán afectadas por esos cambios, enumerándose de la siguiente manera en el aviso respectivo:

I. El objetivo general del PROYECTO DE AJUSTE DEL PLAN DE DESARROLLO URBANO MUNICIPAL DE SAN PEDRO GARZA GARCÍA, NUEVO LEÓN 2030, es complementar las estrategias de zonificación primaria y secundaria en el Plan con una interpretación de los lineamientos actuales en los documentos normativos y reglamentarios de Planeación Urbana que se mantendrán vigentes, incorporando el Plano E1.5, Zonificación de Políticas de Ordenamiento del



Territorio, al Plan de Desarrollo Urbano Municipal de San Pedro Garza García, Nuevo León 2030.

2. Se propone ajustar de esta manera el Plan y la normatividad de desarrollo urbano vigente a los criterios normativos que se desprenden de la nueva LEY GENERAL DE ASENTAMIENTOS HUMANOS, ORDENAMIENTO TERRITORIAL Y DESARROLLO URBANO, publicada en noviembre de 2016, y sus correlativos en la LEY DE ASENTAMIENTOS HUMANOS, ORDENAMIENTO TERRITORIAL Y DESARROLLO URBANO PARA EL ESTADO DE NUEVO LEÓN, publicada en noviembre del 2017.

3. La propuesta de ajuste mantiene el escenario de visión del Plan vigente al año 2030, para homologar la zonificación en atención a las consideraciones señaladas en el apartado de Motivación del Ajuste y Fundamentación Jurídica del documento que se elaboró por la Secretaría de Ordenamiento y Desarrollo Urbano y que forma parte del dictamen aprobado por el Republicano Ayuntamiento del Municipio de San Pedro Garza García, Nuevo León. Por tal motivo se estima necesario agregar el plano de E1.5 Zonificación de Políticas de Ordenamiento del Territorio, para asegurar el bienestar de los vecinos y de la población en general en el corto plazo y con ello dar certeza a la inversión pública y privada.

4. La estrategia general de ajuste al Plan, consiste en zonificar (en el plano de E1.5 Zonificación de Políticas de Ordenamiento del Territorio), las políticas de ordenamiento del territorio traduciendo los lineamientos actuales de Zonificación Primaria, Zonificación Secundaria Usos y Destinos de Suelo, Densidades Habitacionales y CUS Máximo, Zonas de Altura Controlada entre otros, a la Zonificación de Políticas de Ordenamiento del Territorio, en Zonas de: Conservación Ambiental, Conservación de Áreas Naturales Protegidas, Conservación Habitacional, Mejoramiento, Consolidación y Crecimiento.

5. Se mantiene la estructura policéntrica propuesta en el Plan de Desarrollo Urbano Municipal de San Pedro Garza García, N.L. 2030, como un modelo sustentable y moderno con potencial de crear un sistema de movilidad sustentable, un espacio público más vibrante y una oportunidad de revitalización urbana. Se propone delimitar como Zonas de Conservación Habitacional en el Plano E 1.5 de Zonificación de Políticas de Ordenamiento del Territorio, para preservar el carácter residencial de las zonas predominantemente habitacional.

OCTAVA. La realización de la Consulta Pública del Proyecto de Ajuste al Plan de Desarrollo Urbano Municipal de San Pedro Garza García, Nuevo León 2030, Determinación y Delimitación de las Zonas de Conservación, Mejoramiento,



10

Consolidación y Crecimiento, constituye una salvaguarda para garantizar que las modalidades que se imponen a la propiedad privada, son las que dicta el interés público y que son de beneficio social, siendo dicha determinación y delimitación por causa de utilidad pública, con la cual, el municipio de San Pedro Garza García, Nuevo León, asegura que la ciudadanía tenga conocimiento de las modalidades que se imponen a la propiedad y que voluntariamente evalúe los efectos, positivos o negativos, que el ajuste al plan que se proyecta pueda causar, acorde con el beneficio social que debe regular, pretendiendo con ello encontrar un justo equilibrio entre los distintos intereses que pudieran entrar en conflicto, y de esa manera cumplir con la obligación de prevención que se tiene, correlativo con el derecho a la consulta, de conformidad con el artículo 6 fracción I la Ley General de Asentamientos Humanos, Ordenamiento Territorial y Desarrollo Urbano y la Ley de Asentamientos Humanos, Ordenamiento Territorial y Desarrollo Urbano para el Estado de Nuevo León.

Resulta trascendente aludir que del proceso de consulta pública previsto en el artículo 56 de la Ley de Asentamientos Humanos, Ordenamiento Territorial y Desarrollo Urbano para el Estado de Nuevo León, la ciudadanía interesada en ejercer su derecho, debió haber presentado por escrito ante la Secretaría de Ordenamiento y Desarrollo Urbano del Municipio de San Pedro Garza García, Nuevo León, los planteamientos o propuestas (comentarios u observaciones) que consideraran respecto del Proyecto de Ajuste del Plan de Desarrollo Urbano Municipal de San Pedro Garza García, Nuevo León 2030, Determinación y Delimitación de las Zonas de Conservación, Mejoramiento, Consolidación y Crecimiento y señalando domicilio para oír y recibir notificaciones.

Sin que sea óbice mencionar que el ejercicio del derecho de participación ciudadana tiene una limitante, pues la acción del gobernado se constriñe únicamente a participar de las asambleas públicas, donde es escuchado y puede presentar sus propuestas por escrito sobre el tema; empero, la participación ciudadana no puede llegar al extremo de que sean los propios ciudadanos quienes dicten el contenido del Plan de Desarrollo Urbano Municipal de San Pedro Garza García, Nuevo León 2030, Determinación y Delimitación de las Zonas de Conservación, Mejoramiento, Consolidación y Crecimiento, pues su participación se da en forma conjunta con el municipio y se da a efecto de escuchar de primera mano las inquietudes del gobernado; y por su parte, el particular llega a tener un enlace directo con la autoridad; sin embargo, éste último no pasa a formar parte del ente administrativo municipal, quien es el único encargado de la aprobación de los planes de desarrollo urbano municipal.

NOVENA. Es importante precisar que el objeto del Proceso de Ajuste del Plan de Desarrollo Urbano Municipal de San Pedro Garza García, Nuevo León 2030, Determinación y Delimitación de las Zonas de Conservación, Mejoramiento, Consolidación y Crecimiento, aprobado por el Republicano Ayuntamiento, o la

10



11

estrategia general del proyecto sometido a la consulta pública, como se precisó en párrafos que anteceden, consiste en determinar y delimitar, con el plano E1.5, las zonas de Conservación (Ambiental, de Áreas Naturales Protegidas y Habitacional); Mejoramiento; Consolidación; y Crecimiento; y delimitar los distritos o polígonos del municipio de San Pedro Garza García, Nuevo León, que se proponen; habiéndose establecido en el aviso correspondiente, que serían improcedentes los planteamientos que no se relacionaran con lo anterior, o que se refirieran a predios o lotes en particular.

DÉCIMA. Ahora bien, en el caso concreto, en fecha 14-catorce de octubre de 2019-dos mil diecinueve, nos fue turnado para su estudio y análisis el dictamen técnico emitido por la Dirección de Planeación Urbana dependiente del Instituto Municipal de Planeación y Gestión Urbana de San Pedro Garza García, Nuevo León, (IMPLANG) adscrito a la Secretaría de Ordenamiento y Desarrollo Urbano, en relación a la Propuesta Ciudadana con el folio 50/2019, de la C. SANDRA L. GONZÁLEZ M., mismo que a efecto de economía procesal solamente se transcribe lo peticionado de manera general a continuación:

"Solicitante: Sandra L. González M.

Domicilio para oír y recibir notificaciones: Calle Río Pánuco número 405 oriente, de la Colonia del Valle, San Pedro Garza García, Nuevo León

Predio: Calle Río Pánuco número 405 oriente, de la Colonia del Valle, San Pedro Garza García, Nuevo León, 01-018-001

Solicitud: "Se sugiere cambiar el uso de suelo a comercial o mixto..."

Lo anterior respecto de la **CONSULTA PÚBLICA DEL PROYECTO DE AJUSTE DEL PLAN DE DESARROLLO URBANO MUNICIPAL DE SAN PEDRO GARZA GARCÍA, NUEVO LEÓN 2030, DETERMINACIÓN Y DELIMITACIÓN DE LAS ZONAS DE CONSERVACIÓN, MEJORAMIENTO, CONSOLIDACIÓN Y CRECIMIENTO**, en virtud de lo anterior, se transcribe lo que interesa respecto del dictamen técnico emitido por la Dirección de Planeación Urbana dependiente del Instituto Municipal de Planeación y Gestión Urbana de San Pedro Garza García, Nuevo León, (IMPLANG) adscrito a la Secretaría de Ordenamiento y Desarrollo Urbano, como se señala a continuación:

"...esta autoridad considera que dicha propuesta es improcedente, lo anterior, en virtud de que lo manifestado en el mismo no corresponde ni se relaciona con el objeto del proceso de Ajuste del Plan de Desarrollo Urbano Municipal de San Pedro Garza García, Nuevo León 2030, en virtud de que no se hace algún planteamiento específico diverso, relacionado con la determinación y delimitación de las zonas de conservación, mejoramiento, consolidación y crecimiento; o la

11



delimitación de los distritos o polígonos que se proyectan, aunado a que su planteamiento se refiere únicamente a un lote o predio en particular, soslayando el contexto social y urbano del distrito o zona donde queda ubicado dicho predio, ni la opinión del resto de los habitantes de ese distrito o zona; por lo que se estima improcedente lo expuesto en el mismo. ...

(...)

12

"...Se estima improcedente, ... en virtud de no contener planteamientos específicos, relacionadas con la determinación y delimitación de las zonas de conservación, mejoramiento, consolidación y crecimiento; o la delimitación de los distritos o polígonos que se proyectan, y/o planteamientos tendientes a preservar y restaurar el equilibrio ecológico, evitar la destrucción de los elementos naturales y los daños que la propiedad pueda sufrir en perjuicio de la sociedad con el proyecto que se propone, acorde con el interés público y el beneficio social, al no emanar de una dimensión social, sino individual, señalados dentro del Ajuste del Plan de Desarrollo Urbano Municipal de San Pedro Garza García, Nuevo León 2030, por las consideraciones de derecho y fundamentos expuestos en el presente dictamen técnico..."

DÉCIMA PRIMERA En virtud de lo señalado en la consideración inmediata anterior, la suscrita Comisión de Ordenamiento y Desarrollo Urbano del Republicano Ayuntamiento de San Pedro Garza García, Nuevo León, coincide con el dictamen técnico emitido por la Dirección de Planeación Urbana dependiente del Instituto Municipal de Planeación y Gestión Urbana de San Pedro Garza García, Nuevo León, (IMPLANG) adscrito a la Secretaría de Ordenamiento y Desarrollo Urbano; por lo que se declara la **IMPROCEDENCIA**, de la Propuesta Ciudadana del **C. SANDRA L. GONZÁLEZ M.** con número de Folio **50/2019**; ya que como lo refiere el dictamen técnico de la Secretaría de Ordenamiento y Desarrollo Urbano, lo solicitado no contiene planteamientos específicos, relacionados con la determinación y delimitación de las zonas de conservación, mejoramiento, consolidación y crecimiento; o la delimitación de los distritos o polígonos que se proyectan, y/o planteamientos tendientes a preservar y restaurar el equilibrio ecológico, evitar la destrucción de los elementos naturales y los daños que la propiedad pueda sufrir en perjuicio de la sociedad con el proyecto que se propone, acorde con el interés público y el beneficio social, al no emanar de una dimensión social, sino individual, señalados dentro del Ajuste del Plan de Desarrollo Urbano Municipal de San Pedro Garza García, Nuevo León 2030.

DÉCIMA SEGUNDA. Consecuentemente, y con fundamento en los antecedentes y consideraciones de hecho y de Derecho citadas en el cuerpo del presente dictamen, los integrantes de esta Comisión de Ordenamiento y Desarrollo Urbano del Republicano Ayuntamiento de San Pedro Garza García, Nuevo León, sometemos a consideración

12

DICTAMEN NÚMERO COYDU/2018-3021/Folio 50-2019
COMISIÓN DE ORDENAMIENTO Y DESARROLLO URBANO, A 14 DE OCTUBRE DEL 2019



del pleno de este Republicano Ayuntamiento del Municipio de San Pedro Garza García, Nuevo León, la aprobación del siguiente proyecto de

ACUERDO

13 PRIMERO. Por los motivos y fundamentos señalados en los antecedentes y consideraciones del presente dictamen, se declara **IMPROCEDENTE** la Propuesta Ciudadana de la C. SANDRA L. GONZÁLEZ M. respecto de la **CONSULTA PÚBLICA DEL PROYECTO DE AJUSTE DEL PLAN DE DESARROLLO URBANO MUNICIPAL DE SAN PEDRO GARZA GARCÍA, NUEVO LEÓN 2030, DETERMINACIÓN Y DELIMITACIÓN DE LAS ZONAS DE CONSERVACIÓN, MEJORAMIENTO, CONSOLIDACIÓN Y CRECIMIENTO.**

SEGUNDO. Se instruye al Instituto Municipal de Planeación y Gestión Urbana de San Pedro Garza García, Nuevo León (IMPLANG) adscrito a la Secretaría de Ordenamiento y Desarrollo Urbano de este Municipio, para que notifique por medio del personal a su digno cargo, o con auxilio de cualquier otra dependencia autorizada en el presente dictamen, el contenido de este dictamen a la C. SANDRA L. GONZÁLEZ M. como contestación de esta autoridad municipal a su propuesta presentada dentro de la consulta ciudadana que se llevó a efecto en el procedimiento correspondiente, en el domicilio que indicó para el efecto de oír y recibir notificaciones en su escrito de propuesta de consulta al ajuste del plan en comento. Para los efectos conducentes, agréguese a la notificación del presente dictamen, el Dictamen Técnico realizado por la Dirección de Planeación Urbana dependiente del Instituto Municipal de Planeación y Gestión Urbana de San Pedro Garza García, Nuevo León (IMPLANG) adscrito a la Secretaría de Ordenamiento y Desarrollo Urbano de este Municipio

En caso de que alguno de los datos proporcionados sea falso, incorrecto, o que no se encuentre a las personas buscadas por parte de los notificadores autorizados, el contenido del presente dictamen se notificará en la Tabla de Avisos de este Municipio conforme a lo establecido en el artículo 68 del Código de Procedimientos Civiles del Estado de Nuevo León como aplicación supletoria de acuerdo a la Ley de Asentamiento Humanos, Ordenamiento Territorial y Desarrollo Urbano para el Estado de Nuevo León.

TERCERO. Se autoriza al personal de las Secretarías de Ordenamiento y Desarrollo Urbano, de Obras Públicas, de Servicios Públicos y Medio Ambiente, Dirección de Control e Inspección, Dirección General de Asuntos Jurídicos y Dirección de Gobierno, estas tres últimas de la Secretaría del R. Ayuntamiento a efecto de dar cumplimiento a lo establecido en el artículo 56 Fracción VI de la Ley de Asentamientos humanos, Ordenamiento Territorial y Desarrollo Urbano para el Estado de Nuevo León, aplicando supletoriamente lo establecido en el artículo 2 fracción V, 13 último párrafo y

13
DICTAMEN NÚMERO COYDU/2018-2021/Folio 50-2019
COMISIÓN DE ORDENAMIENTO Y DESARROLLO URBANO, A 14 DE OCTUBRE DEL 2019



14 del Código Fiscal del Estado de Nuevo León, habilitando los días y horas inhábiles que se requieran para la correcta notificación del presente acuerdo.

CUARTO. Se Instruye al C. Presidente Municipal, al C. Secretario del Republicano Ayuntamiento, a la Secretaría de Ordenamiento y Desarrollo Urbano, para que lleven de inmediato el exacto cumplimiento del presente acuerdo.

ATENTAMENTE

San Pedro Garza García, N. L., a 14 de octubre de 2019.
**COMISION DE ORDENAMIENTO Y DESARROLLO URBANO
 DEL REPUBLICANO AYUNTAMIENTO.**

C. EDUARDO ARMANDO AGUILAR VALDEZ.
 SÉPTIMO REGIDOR y PRESIDENTE
 A FAVOR DEL DICTAMEN.

C. ALEJANDRO ALBERTO CARLOS PÁEZ Y ARAGÓN.
 QUINTO REGIDOR y SECRETARIO
 AUSENTE CON AVISO

C. JOSÉ MARIO GARZA BENAVIDES.
 PRIMER REGIDOR y VOCAL
 A FAVOR DEL DICTAMEN

C. JAVIER GONZÁLEZ ALCÁNTARA CÁCERES
 TERCER REGIDOR y VOCAL
 A FAVOR DEL DICTAMEN

C. ERNESTO JAVIER CHAPA CALVILLO
 NOVENO REGIDOR y VOCAL
 A FAVOR DEL DICTAMEN

C. BRENDA TAFICH LANKENAU
 DÉCIMA SEGUNDA REGIDORA y VOCAL
 AUSENTE CON AVISO
 ÚLTIMA FOJA DEL DICTAMEN COYDU/2018-2021/folio 58-2019



COYDU 2018/2021 FOLIO-051-2019, SANDRA L. GONZÁLEZ M.

DICTAMEN NÚMERO COYDU/2018-2021/Folio 51-2019.

**AL REPUBLICANO AYUNTAMIENTO
DEL MUNICIPIO DE SAN PEDRO GARZA GARCÍA, NUEVO LEÓN.
P R E S E N T E.**

A los integrantes de la Comisión De Ordenamiento y Desarrollo Urbano del Republicano Ayuntamiento, nos fue turnado para su estudio y análisis por parte de la Secretaría de Ordenamiento y Desarrollo Urbano a través de la Dirección de Planeación Urbana, la Propuesta Ciudadana formulada por la C. SANDRA L. GONZÁLEZ M. respecto de la **CONSULTA PÚBLICA DEL PROYECTO DE AJUSTE DEL PLAN DE DESARROLLO URBANO MUNICIPAL DE SAN PEDRO GARZA GARCÍA, NUEVO LEÓN 2030, DETERMINACIÓN Y DELIMITACIÓN DE LAS ZONAS DE CONSERVACIÓN, MEJORAMIENTO, CONSOLIDACIÓN Y CRECIMIENTO**, misma a la que le fue asignado el número de folio 51/2019, documento que nos permitimos someter a la consideración y aprobación del Pleno de este Ayuntamiento, bajo el número de dictamen COYDU/2018-2021/Folio 51-2019, en base a los siguientes antecedentes y consideraciones de orden legal.

ANTECEDENTES

PRIMERO. Mediante oficio número JAFG-SODU-250/2019, de fecha 19-diecinueve de febrero de 2019-dos mil diecinueve, el Arquitecto Javier Alberto de la Fuente García, Secretario de Ordenamiento y Desarrollo Urbano del Municipio de San Pedro Garza García, Nuevo León, manifestó que dicha dependencia se encontraba lista para iniciar el proceso de adecuación establecido en el Artículo Transitorio Quinto del Decreto número 312-trescientos doce de expedición de la Ley de Asentamientos Humanos, Ordenamiento Territorial y Desarrollo Urbano para el Estado de Nuevo León.

DICTAMEN NÚMERO COYDU/2018-2021/Folio 51-2019
COMISIÓN DE ORDENAMIENTO Y DESARROLLO URBANO, A 14 DE OCTUBRE DEL 2019

1



SEGUNDO. La propuesta de iniciar el proceso para el ajuste del Plan de Desarrollo Urbano Municipal de San Pedro Garza García, Nuevo León 2030, fue presentada a la Comisión de Ordenamiento y Desarrollo Urbano del Republicano Ayuntamiento por el Arquitecto Javier Alberto de la Fuente García, en su carácter de titular de la Secretaría de Ordenamiento y Desarrollo Urbano de este Municipio en la Sesión 12-doce celebrada en fecha 27-veintisiete de febrero de 2019-diecinove a efectos de dar cumplimiento en tiempo y forma con lo establecido en la fracción I del artículo 56 de la Ley De Asentamientos Humanos, Ordenamiento Territorial y Desarrollo Urbano Para el Estado de Nuevo León, y con la finalidad de que los habitantes del municipio de San Pedro Garza García, Nuevo León tengan la posibilidad de participar en dicho proceso, a fin de que por su conducto y una vez estudiada, analizada y dictaminada la presente propuesta, sea el Pleno del Republicano Ayuntamiento quien se encontrara en condiciones de DAR AVISO PÚBLICO DEL INICIO DEL PROCESO DE AJUSTE DEL PLAN DE DESARROLLO URBANO MUNICIPAL DE SAN PEDRO GARZA GARCÍA, NUEVO LEÓN 2030, DETERMINACIÓN Y DELIMITACIÓN DE LAS ZONAS DE CONSERVACIÓN, MEJORAMIENTO, CONSOLIDACIÓN Y CRECIMIENTO.

TERCERO. En la Décimo Primera Sesión Extraordinaria del Republicano Ayuntamiento de este Municipio, celebrada en fecha 08-ocho de marzo de 2019-dos mil diecinueve, el Republicano Ayuntamiento aprobó por unanimidad con 12-doce votos a favor y 1-una ausencia al momento de la votación, el Dictamen número COYDU 2018-2021/010/2019, consistente en el AVISO PÚBLICO DEL INICIO DEL PROCESO DE AJUSTE DEL PLAN DE DESARROLLO URBANO MUNICIPAL DE SAN PEDRO GARZA GARCÍA, NUEVO LEÓN 2030, DETERMINACIÓN Y DELIMITACIÓN DE LAS ZONAS DE CONSERVACIÓN, MEJORAMIENTO, CONSOLIDACIÓN Y CRECIMIENTO, mismo que fuera publicado en el Periódico Oficial del Estado en fecha 22-veintidos de marzo de 2019-dos mil diecinueve, así como en el periódico EL NORTE en fecha 23-veintitres de marzo de 2019-dos mil diecinueve.

CUARTO. En la Sesión número 23-veintitres de la Comisión de Ordenamiento y Desarrollo Urbano celebrada en fecha 05-cinco de junio de 2019-dos mil diecinueve la Secretaría de Ordenamiento y Desarrollo Urbano, presentó a la suscrita Comisión, el proyecto de AJUSTE DEL PLAN DE DESARROLLO URBANO MUNICIPAL DE SAN PEDRO GARZA GARCÍA, NUEVO LEÓN 2030, DETERMINACIÓN Y DELIMITACIÓN DE LAS ZONAS DE CONSERVACIÓN, MEJORAMIENTO, CONSOLIDACIÓN Y CRECIMIENTO, mismo que fue votado en sentido positivo con 05-cinco votos a favor y una ausencia con aviso.

QUINTO. El inicio del proceso de la consulta pública previsto en la fracción III del artículo 56 de la Ley de Asentamientos Humanos, Ordenamiento Territorial y Desarrollo



Urbano para el Estado de Nuevo León, se publicó el 14-catorce de junio de 2019-dos mil diecinueve en la Gaceta Municipal y en el Periódico Oficial del Estado de Nuevo León, el 17-dieciséis de junio del mismo año, así como en los periódicos EL NORTE y MILENIO DIARIO los días 15-quince, 16-dieciséis y 17-dieciséis de junio, en donde se especifican los principales cambios y modificaciones y las zonas afectadas, cumpliendo así con la disposición de ser publicado en cuando menos dos de los diarios de mayor circulación en la entidad, durante 3-tres días consecutivos y que debiera cumplir con un tamaño mínimo de un octavo de página.

SSEXTO. Conforme a lo previsto por la fracción V, inciso a), del artículo 56 de la Ley de Asentamiento Humanos, Ordenamiento Territorial y Desarrollo Urbano para el Estado de Nuevo León, se dio inicio a la primera audiencia pública misma que se celebró el día 18-dieciocho de junio de 2019-dos mil diecinueve, disponiendo en la página oficial de internet del Municipio, en el hipervínculo www.sanpedro.gob.mx; durante dicho plazo los interesados tuvieron a su disposición un ejemplar del proyecto y de sus anexos gráficos, así como asesoría para presentar por escrito los planteamientos o propuestas que consideren respecto del proyecto del plan o programa de desarrollo urbano, o las modificaciones a los vigentes, a sus anexos y demás contenido del mismo y así cumplir con los requisitos de estar fundamentados y consignar domicilio para oír y recibir notificaciones, lo anterior estipulado en el citado artículo 56 de la Ley de Asentamiento Humanos, Ordenamiento Territorial y Desarrollo Urbano para el Estado de Nuevo León.

SSEXTIMO. Los planteamientos de los ciudadanos se recibieron desde el día 18-dieciocho de junio al 29-veintinueve de julio del año que transcurre, en las oficinas de la Secretaría de Ordenamiento y Desarrollo Urbano del Municipio de San Pedro Garza García, Nuevo León, ubicadas en Corregidora 507-quinientos siete Norte, en el Centro de San Pedro Garza García, Nuevo León, en un horario de las 08:00 a las 16:00 horas, habiendo señalado que deberían ser claros y estar fundamentados y justificados en términos técnico urbanísticos, tal como lo señala las disposiciones de la Ley de Asentamientos Humanos, Ordenamiento Territorial y Desarrollo Urbano para el Estado de Nuevo León.

SSEXTAO. Durante el plazo de 30- treinta días hábiles, comprendido en las fechas ya mencionadas, en las oficinas de la Secretaría de Ordenamiento y Desarrollo Urbano del Municipio, para los efectos legales de la consulta pública y del procedimiento previsto para la aprobación del plan o programa sometido al mismo se recibieron las propuestas Ciudadanas.

DICTAMEN NÚMERO COYDU/2018/2021/Fdo 51-2019
COMISIÓN DE ORDENAMIENTO Y DESARROLLO URBANO, A 14 DE OCTUBRE DEL 2019

3



NOVENO. En la Vigésima Segunda Sesión Extraordinaria del Republicano Ayuntamiento del mes de septiembre, celebrada en fecha 05-cinco de septiembre de 2019-dos mil diecinueve el Republicano Ayuntamiento de este Municipio aprobó por **UNANIMIDAD PRÓRROGAR EL PLAZO PARA DAR CONTESTACIÓN A LAS PROPUESTAS CIUDADANAS RESPECTO DE LA CONSULTA PÚBLICA DEL AJUSTE DEL PLAN DE DESARROLLO URBANO MUNICIPAL DE SAN PEDRO GARZA GARCÍA, NUEVO LEÓN 2030, DETERMINACIÓN Y DELIMITACIÓN DE LAS ZONAS DE CONSERVACIÓN, MEJORAMIENTO, CONSOLIDACIÓN Y CRECIMIENTO**, por el término de 30-treinta días hábiles posteriores al vencimiento del plazo que en este acto se proroga, lo anterior de acuerdo a lo estipulado por el artículo 56 fracción VI de la Ley de Asentamientos Humanos, Ordenamiento Territorial y Desarrollo Urbano para el Estado de Nuevo León

DÉCIMO. En fecha 14-catorce de octubre de 2019-dos mil diecinueve, nos fue turnado para su estudio y análisis el dictamen técnico emitido por la Dirección de Planeación Urbana dependiente del Instituto Municipal de Planeación y Gestión Urbana de San Pedro Garza García, Nuevo León, (IMPLANG) adscrito a la Secretaría de Ordenamiento y Desarrollo Urbano, en relación a la Propuesta Ciudadana de la C. SANDRA L. GONZÁLEZ M. respecto de la **CONSULTA PÚBLICA DEL PROYECTO DE AJUSTE DEL PLAN DE DESARROLLO URBANO MUNICIPAL DE SAN PEDRO GARZA GARCÍA, NUEVO LEÓN 2030, DETERMINACIÓN Y DELIMITACIÓN DE LAS ZONAS DE CONSERVACIÓN, MEJORAMIENTO, CONSOLIDACIÓN Y CRECIMIENTO**, misma a la que le fue asignado el número de Folio 51/2019.

Por lo anterior, la suscrita **COMISIÓN DE ORDENAMIENTO Y DESARROLLO URBANO DEL REPUBLICANO AYUNTAMIENTO DE SAN PEDRO GARZA GARCÍA, NUEVO LEÓN**, estima de orden legal las siguientes:

CONSIDERACIONES

PRIMERA. El artículo 115 de la Constitución Política de los Estados Unidos Mexicanos, 132 de la Constitución Política del Estado Libre y Soberano de Nuevo León, el artículo 41 de la Ley de Gobierno Municipal del Estado de Nuevo León, numeral 36 fracción XI incisos a), c) y e) del Reglamento para el Gobierno Interior del Republicano Ayuntamiento de San Pedro Garza García, Nuevo León, esta Comisión de Ordenamiento y Desarrollo Urbano del Republicano Ayuntamiento es la instancia competente para someter a la consideración de este órgano colegiado el presente dictamen.

DICTAMEN NÚMERO COYDU/2018-2021/Folio 51-2019
COMISIÓN DE ORDENAMIENTO Y DESARROLLO URBANO, A 14 DE OCTUBRE DEL 2019

4



SEGUNDA. Los artículos 115, fracción V, de la Constitución Política de los Estados Unidos Mexicanos, 132, fracción II, incisos a) y c) de la Constitución Política del Estado Libre y Soberano de Nuevo León, establecen que es facultad del Municipio, en los términos de las leyes federales y estatales, relativas a formular, aprobar y administrar la zonificación y planes de desarrollo urbano municipal.

5

TERCERA. El Artículo 11 fracciones I y II de la Ley General de Asentamientos Humanos y Ordenamiento Territorial vigente, dispone que corresponde al Municipio: *Artículo 11. Corresponde a los Municipios: I. Elaborar, aprobar, administrar y ejecutar los planes o programas municipales de desarrollo urbano, de centros de población, parciales y los demás que de éstos deriven, incluyendo la zonificación prevista en lo conducente, adoptando normas y criterios de congruencia, coordinación y ajuste con otros niveles superiores de planeación y las normas oficiales mexicanas que expida la Secretaría de Desarrollo Agrario, Territorial y Urbano del Gobierno Federal, así como aprobar los reglamentos y disposiciones de carácter general en materia de ordenamiento territorial, desarrollo urbano, zonificación, construcción, estacionamientos, así como vigilar su cumplimiento; tratándose de los planes o programas municipales antes citados, se deberá solicitar a la autoridad competente la dictaminación, análisis y calificación de la congruencia de dichos planes o programas con la planeación estatal, así mismo, posteriormente se deberá solicitar su inscripción en la Dirección del Registro Público de la Propiedad y del Comercio del Instituto Registral y Catastral del Estado y su publicación en el Periódico Oficial del Estado, y su incorporación en el sistema de información territorial y urbano a cargo de la Secretaría antes citada. II. Formular, aprobar, administrar y ejecutar los planes o programas municipales de Desarrollo Urbano, de Centros de Población y los demás que de éstos deriven, adoptando normas o criterios de congruencia, coordinación y ajuste con otros niveles superiores de planeación, las normas oficiales mexicanas, así como evaluar y vigilar su cumplimiento."*

CUARTA. El artículo 87 de la Ley de Asentamientos Humanos, Ordenamiento Territorial y Desarrollo Urbano para el Estado de Nuevo León, señala que la dependencia encargada del desarrollo urbano del Municipio o en su caso de planeación urbana previstos en el artículo 20 de esa Ley, formulará el proyecto del plan o programa y lo someterá a la consulta pública, de acuerdo al artículo 56 de dicho ordenamiento y que concluido lo anterior se presentara el proyecto definitivo al Ayuntamiento para su consideración y aprobación; lo anterior de acuerdo a lo estipulado en el Quinto transitorio de la Ley de Asentamientos Humanos, Ordenamiento Territorial y Desarrollo Urbano para el Estado de Nuevo León.

QUINTA. En ese sentido se tiene que dentro de los compromisos en materia de Desarrollo Urbano señalados en el Plan Municipal de Desarrollo 2018-2021 del municipio



de San Pedro Garza García, Nuevo León, se destaca transparentar y facilitar los procesos para la obtención de permisos y autorizaciones en materia de Desarrollo Urbano, garantizando la legalidad de las autorizaciones otorgadas por la Secretaría de Ordenamiento y Desarrollo Urbano en todos los trámites; y mejorar el control urbano para administrar de forma eficiente el desarrollo urbano de la Ciudad, transparentando los procesos en materia urbana, por tanto se consideró factible la creación de un órgano responsable de la Planeación del Desarrollo Sustentable, por lo que en la primera sesión ordinaria del Republicano Ayuntamiento 2018-2021, celebrada el día 13-trece de agosto de 2019-dos mil diecinueve, se aprobó el Reglamento Orgánico de la Administración Pública Municipal de San Pedro Garza García, Nuevo León, en el cual en su artículo 38 Bis, crea el Instituto Municipal de Planeación y Gestión Urbana de San Pedro Garza García, Nuevo León (IMPLANG), como órgano administrativo desconcentrado de la administración pública municipal de San Pedro Garza García, adscrito a la Secretaría de Ordenamiento y Desarrollo Urbano.

Ahora bien, con fundamento en el artículo 38 bis 2, del Reglamento Orgánico de la Administración Pública Municipal de San Pedro Garza García, Nuevo León, mencionado en el párrafo que antecede, el Presidente Municipal en el ámbito de sus atribuciones, en fecha 01-primeros de octubre de 2019-dos mil diecinueve, y después de haber cumplido con los requisitos establecidos en el artículo que nos constrañe, nombró al Titular de la Dirección General del Instituto Municipal de Planeación y Gestión Urbana el Licenciado Urbanista Luis Rodolfo Zamorano Ruíz.

Es así entonces que la Dirección de Planeación Urbana del Instituto Municipal de Planeación y Gestión Urbana de San Pedro Garza García, Nuevo León (IMPLANG), dependiente de la Secretaría de Ordenamiento y Desarrollo Urbano del Municipio de San Pedro Garza García, Nuevo León, fue el encargado del proceso de elaborar, respecto de cada uno de los planteamientos formulados por la ciudadanía, un dictamen técnico para la resolución y presentación de la solicitud derivada de la Consulta que nos ocupa, para posteriormente turnarlos a la suscrita Comisión de Ordenamiento y Desarrollo Urbano, y se esté en posibilidad para analizar, estudiar, y dictaminar.

SEXTA. El derecho a la Consulta del proyecto de Ajuste al Plan de Desarrollo Urbano Municipal de San Pedro Garza García, Nuevo León 2030, Determinación y Delimitación de las Zonas de Conservación, Mejoramiento, Consolidación y Crecimiento, como forma de participación democrática, acorde con el aviso efectuado por el Republicano Ayuntamiento de San Pedro Garza García, Nuevo León, en fecha 13-trece de junio de 2019-dos mil diecinueve, vincula a quien lo ejerce a cooperar en su instrumentación, interviniendo de manera responsable a través de planteamientos con una efectiva contribución social o técnica, dada la especial complejidad que reviste el desarrollo urbano, debiendo referirse al objeto del proceso de ajuste, y a la determinación

6

DICTAMEN NÚMERO COYDU/2018-2021/Folio 51-2019
COMISIÓN DE ORDENAMIENTO Y DESARROLLO URBANO, A 14 DE OCTUBRE DEL 2019



y delimitación de las zonas de conservación, mejoramiento, consolidación y crecimiento, o a la delimitación de los distritos o polígonos propuestos, más no así a predios o lotes en particular.

Asimismo, en los artículos 26, apartado A), y 27, párrafo tercero, de la Constitución Política de los Estados Unidos Mexicanos, se establece que la planeación del desarrollo nacional será democrática mediante la participación de los diversos sectores de la sociedad, de quienes recogerá sus aspiraciones y demandas para incorporarlas al plan y los programas de desarrollo. En relación con la propiedad privada, es la nación la que tiene en todo momento el derecho de imponerle las modalidades que dicte el interés público y regular, en beneficio social, el aprovechamiento de los elementos naturales susceptibles de apropiación, estando dentro de su objeto, cuidar de su conservación, lograr el desarrollo equilibrado del país y el mejoramiento de las condiciones de vida de la población urbana. El artículo 115 de la Constitución Política de los Estados Unidos Mexicanos, en su fracción V, inciso a), establece que los municipios están facultados para formular, aprobar y administrar la zonificación y planes de desarrollo urbano municipal, en los términos de las leyes federales y estatales relativas.

Por otro lado, acorde con lo expuesto, en la Ley General de Asentamientos Humanos, Ordenamiento Territorial y Desarrollo Urbano, en sus artículos 11, fracción XXII, 19, fracción III, y 30, primer párrafo, y en la Ley de Asentamientos Humanos, Ordenamiento Territorial y Desarrollo Urbano para el Estado de Nuevo León, en sus artículos 11, fracción XXVI, y 14, fracción III, se faculta a los municipios a crear los mecanismos de consulta ciudadana para la formulación, modificación y evaluación de los planes o programas municipales de Desarrollo Urbano, para asegurar la consulta, opinión y deliberación de las políticas de ordenamiento territorial y planeación del desarrollo urbano, conforme al sistema de planeación democrática del desarrollo nacional previsto en el artículo 26 de la Constitución Política de los Estados Unidos Mexicanos, están los Consejos Municipales de Desarrollo Urbano y Vivienda, siendo órganos auxiliares de participación ciudadana y conformación plural.

Así también, la Ley de Participación Ciudadana para el Estado de Nuevo León, en sus artículos 1, 8, fracciones V, VIII, IX y X, 13, fracción II, 36, 37, 38, 39 y 40, reconoce el derecho a la participación ciudadana, de naturaleza procedimental, mediante la consulta ciudadana organizada y realizada a través de la dependencia municipal que le compete, a la que el Ayuntamiento convoque señalando en forma precisa su naturaleza y la descripción específica del acto que se propone consultar; así como la exposición de motivos y razones por las cuales lo que se propone someter a consulta ciudadana, se considera de importancia y trascendencia social.



Por su parte, el Reglamento de Participación y Atención Ciudadana del Municipio de San Pedro Garza García, Nuevo León, en sus artículos 1, 2, 3, 4 fracciones I, XIII y XIV, 6, 7, 8, 202, 203, 204, 205, 206, 207, 208, 209 y 210, establece y regula la consulta ciudadana entre los instrumentos de participación ciudadana, teniendo como principios rectores, entre otros, el bien común, la corresponsabilidad, la eficiencia, la honestidad, la legalidad, el profesionalismo, la rendición de cuentas, la solidaridad, la subsidiariedad, la tolerancia y la transparencia.

SÉPTIMA. Acorde con la convocatoria que se hizo mediante el aviso público que se dio por el Republicano Ayuntamiento de San Pedro Garza García, Nuevo León, el 13-trece de junio de 2019-dos mil diecinueve, a través del Presidente Municipal y del Secretario del Republicano Ayuntamiento, respecto del Proceso de Consulta Pública del Proyecto de Ajuste del Plan de Desarrollo Urbano Municipal de San Pedro Garza García, Nuevo León 2030, Determinación y Delimitación de las Zonas de Conservación, Mejoramiento, Consolidación y Crecimiento, se determinó que serían improcedentes los planteamientos que:

- Omitieran referirse al objeto del proceso de ajuste aprobado por el Republicano Ayuntamiento;
- Que se refirieran únicamente a predios o lotes en particular;
- Que no se refirieran a la determinación y delimitación de las zonas de conservación, mejoramiento, consolidación y crecimiento; o
- Que no se refirieran a la delimitación de los distritos o polígonos propuestos.

En la misma convocatoria que se cita en el anterior punto I, se precisaron como las principales propuestas de ajustes al Plan de Desarrollo Urbano Municipal de San Pedro Garza García, Nuevo León 2030, Determinación y Delimitación de las Zonas de Conservación, Mejoramiento, Consolidación y Crecimiento, A) la determinación y delimitación de las Zonas de Conservación, Mejoramiento, Consolidación y Crecimiento; y B) las zonas que serán afectadas por esos cambios, enumerándose de la siguiente manera en el aviso respectivo:

I. El objetivo general del PROYECTO DE AJUSTE DEL PLAN DE DESARROLLO URBANO MUNICIPAL DE SAN PEDRO GARZA GARCIA, NUEVO LEÓN 2030, es complementar las estrategias de zonificación primaria y secundaria en el Plan con una interpretación de los lineamientos actuales en los documentos normativos y reglamentarios de Planeación Urbana que se mantendrán vigentes, incorporando el Plano E1.5, Zonificación de Políticas de Ordenamiento del Territorio, al Plan de Desarrollo Urbano Municipal de San Pedro Garza García, Nuevo León 2030.



2. Se propone ajustar de esta manera el Plan y la normatividad de desarrollo urbano vigente a los criterios normativos que se desprenden de la nueva LEY GENERAL DE ASENTAMIENTOS HUMANOS, ORDENAMIENTO TERRITORIAL Y DESARROLLO URBANO, publicada en noviembre de 2016, y sus correlativos en la LEY DE ASENTAMIENTOS HUMANOS, ORDENAMIENTO TERRITORIAL Y DESARROLLO URBANO PARA EL ESTADO DE NUEVO LEÓN, publicada en noviembre del 2017.

3. La propuesta de ajuste mantiene el escenario de visión del Plan vigente al año 2030, para homologar la zonificación en atención a las consideraciones señaladas en el apartado de Motivación del Ajuste y Fundamentación Jurídica del documento que se elaboró por la Secretaría de Ordenamiento y Desarrollo Urbano y que forma parte del dictamen aprobado por el Republicano Ayuntamiento del Municipio de San Pedro Garza García, Nuevo León. Por tal motivo se estima necesario agregar el plano de E1.5 Zonificación de Políticas de Ordenamiento del Territorio, para asegurar el bienestar de los vecinos y de la población en general en el corto plazo y con ello dar certeza a la inversión pública y privada.

4. La estrategia general de ajuste al Plan, consiste en zonificar (en el plano de E1.5 Zonificación de Políticas de Ordenamiento del Territorio), las políticas de ordenamiento del territorio traduciendo los lineamientos actuales de Zonificación Primaria, Zonificación Secundaria Usos y Destinos de Suelo, Densidades Habitacionales y CUS Máximo, Zonas de Altura Controlada entre otros, a la Zonificación de Políticas de Ordenamiento del Territorio, en Zonas de: Conservación Ambiental, Conservación de Áreas Naturales Protegidas, Conservación Habitacional, Mejoramiento, Consolidación y Crecimiento.

5. Se mantiene la estructura policéntrica propuesta en el Plan de Desarrollo Urbano Municipal de San Pedro Garza García, N.L. 2030, como un modelo sustentable y moderno con potencial de crear un sistema de movilidad sustentable, un espacio público más vibrante y una oportunidad de revitalización urbana. Se propone delimitar como Zonas de Conservación Habitacional en el Plano E 1.5 de Zonificación de Políticas de Ordenamiento del Territorio, para preservar el carácter residencial de las zonas predominantemente habitacional.

OCTAVA. La realización de la Consulta Pública del Proyecto de Ajuste al Plan de Desarrollo Urbano Municipal de San Pedro Garza García, Nuevo León 2030, Determinación y Delimitación de las Zonas de Conservación, Mejoramiento, Consolidación y Crecimiento, constituye una salvaguarda para garantizar que, las modalidades que se imponen a la propiedad privada, son las que dicta el interés público y que son de beneficio social, siendo dicha determinación y delimitación por causa de utilidad pública, con la cual, el municipio de San Pedro Garza García, Nuevo León, asegura

9

DICTAMEN NÚMERO COYDU/2018-2021/Folio 31-2019
COMISIÓN DE ORDENAMIENTO Y DESARROLLO URBANO, A 14 DE OCTUBRE DEL 2019



10

que la ciudadanía tenga conocimiento de las modalidades que se imponen a la propiedad y que voluntariamente evalúe los efectos, positivos o negativos, que el ajuste al plan que se proyecta pueda causar, acorde con el beneficio social que debe regular, pretendiendo con ello encontrar un justo equilibrio entre los distintos intereses que pudieran entrar en conflicto, y de esa manera cumplir con la obligación de prevención que se tiene, correlativo con el derecho a la consulta, de conformidad con el artículo 6 fracción I la Ley General de Asentamientos Humanos, Ordenamiento Territorial y Desarrollo Urbano y la Ley de Asentamientos Humanos, Ordenamiento Territorial y Desarrollo Urbano para el Estado de Nuevo León.

Resulta trascendente aludir que del proceso de consulta pública previsto en el artículo 56 de la Ley de Asentamientos Humanos, Ordenamiento Territorial y Desarrollo Urbano para el Estado de Nuevo León, la ciudadanía interesada en ejercer su derecho, debió haber presentado por escrito ante la Secretaría de Ordenamiento y Desarrollo Urbano del Municipio de San Pedro Garza García, Nuevo León, los planteamientos o propuestas (comentarios u observaciones) que consideraran respecto del Proyecto de Ajuste del Plan de Desarrollo Urbano Municipal de San Pedro Garza García, Nuevo León 2030, Determinación y Delimitación de las Zonas de Conservación, Mejoramiento, Consolidación y Crecimiento y señalando domicilio para oír y recibir notificaciones.

Sin que sea óbice mencionar que el ejercicio del derecho de participación ciudadana tiene una limitante, pues la acción del gobernado se constriñe únicamente a participar de las asambleas públicas, donde es escuchado y puede presentar sus propuestas por escrito sobre el tema; empero, la participación ciudadana no puede llegar al extremo de que sean los propios ciudadanos quienes dicten el contenido del Plan de Desarrollo Urbano Municipal de San Pedro Garza García, Nuevo León 2030, Determinación y Delimitación de las Zonas de Conservación, Mejoramiento, Consolidación y Crecimiento, pues su participación se da en forma conjunta con el municipio y se da a efecto de escuchar de primera mano las inquietudes del gobernado; y por su parte, el particular llega a tener un enlace directo con la autoridad; sin embargo, éste último no pasa a formar parte del ente administrativo municipal, quien es el único encargado de la aprobación de los planes de desarrollo urbano municipal.

NOVENA. Es importante precisar que el objeto del Proceso de Ajuste del Plan de Desarrollo Urbano Municipal de San Pedro Garza García, Nuevo León 2030, Determinación y Delimitación de las Zonas de Conservación, Mejoramiento, Consolidación y Crecimiento, aprobado por el Republicano Ayuntamiento, o la estrategia general del proyecto sometido a la consulta pública, como se precisó en párrafos que anteceden, consiste en determinar y delimitar, con el plano E1.5, las zonas de Conservación (Ambiental, de Áreas Naturales Protegidas y Habitacional); Mejoramiento; Consolidación; y Crecimiento; y delimitar los distritos o polígonos del municipio de San Pedro Garza

10

DICTAMEN NÚMERO COYDU2018/2020/Folio 51-2019
COMISIÓN DE ORDENAMIENTO Y DESARROLLO URBANO, A 14 DE OCTUBRE DEL 2019



García, Nuevo León, que se proponen; habiéndose establecido en el aviso correspondiente, que serían improcedentes los planteamientos que no se relacionaran con lo anterior, o que se refirieran a predios o lotes en particular.

11

DÉCIMA. Ahora bien, en el caso concreto, en fecha 14-catorce de octubre de 2019-dos mil diecinueve, nos fue turnado para su estudio y análisis el dictamen técnico emitido por la Dirección de Planeación Urbana dependiente del Instituto Municipal de Planeación y Gestión Urbana de San Pedro Garza García, Nuevo León, (IMPLANG) adscrito a la Secretaría de Ordenamiento y Desarrollo Urbano, en relación a la Propuesta Ciudadana con el folio 51/2019, de la C SANDRA L. GONZÁLEZ M., mismo que a efecto de economía procesal solamente se transcribe lo peticionado de manera general a continuación:

"Solicitante: Sandra L. González M.

Domicilio para oír y recibir notificaciones: Calle Río Pámlico número 405 oriente, de la Colonia del Valle, San Pedro Garza García, Nuevo León

Predio: Calle Río Pámlico número 405 oriente, de la Colonia del Valle, San Pedro Garza García, Nuevo León, 01-018-001

Solicitud: "Mi dirección Río Pámlico número 405 oriente esquina con Río Rosas considero se debe incluir dentro de la zona Centrito Valle ya que hay muchos comercios, negocios y oficinas sobre las calles Río Pámlico, Río Rosas y Río San Lorenzo..."

Lo anterior respecto de la **CONSULTA PÚBLICA DEL PROYECTO DE AJUSTE DEL PLAN DE DESARROLLO URBANO MUNICIPAL DE SAN PEDRO GARZA GARCÍA, NUEVO LEÓN 2030, DETERMINACIÓN Y DELIMITACIÓN DE LAS ZONAS DE CONSERVACIÓN, MEJORAMIENTO, CONSOLIDACIÓN Y CRECIMIENTO**, en virtud de lo anterior, se transcribe lo que nos interesa respecto del dictamen técnico emitido por la Dirección de Planeación Urbana dependiente del Instituto Municipal de Planeación y Gestión Urbana de San Pedro Garza García, Nuevo León, (IMPLANG) adscrito a la Secretaría de Ordenamiento y Desarrollo Urbano, como se señala a continuación:

"...esta autoridad considera que dicha propuesta es improcedente, lo anterior, en virtud de que lo manifestado en el mismo no corresponde ni se relaciona con el objeto del proceso de Ajuste del Plan de Desarrollo Urbano Municipal de San Pedro Garza García, Nuevo León 2030, en virtud de que no se hace algún planteamiento específico diverso, relacionado con la determinación y delimitación de las zonas de conservación, mejoramiento, consolidación y crecimiento; o la delimitación de los distritos o polígonos que se proyectan, aunado a que su planteamiento se refiere únicamente a un lote o predio en particular, soslayando el contexto social y urbano del distrito o zona

11

DICTAMEN NÚMERO COYDU/2018-2021/Folio 51-2019
COMISIÓN DE ORDENAMIENTO Y DESARROLLO URBANO, A 14 DE OCTUBRE DEL 2019



donde queda ubicado dicho predio, ni la opinión del resto de los habitantes de ese distrito o zona; por lo que se estima improcedente lo expuesto en el mismo. ...

(...)

"...Se estima improcedente... en virtud de no contener planteamientos específicos, relacionados con la determinación y delimitación de las zonas de conservación, mejoramiento, consolidación y crecimiento; o la delimitación de los distritos o polígonos que se proyectan, y/o planteamientos tendientes a preservar y restaurar el equilibrio ecológico, evitar la destrucción de los elementos naturales y los daños que la propiedad pueda sufrir en perjuicio de la sociedad con el proyecto que se propone, acorde con el interés público y el beneficio social, al no emanar de una dimensión social, sino individual, señalados dentro del Ajuste del Plan de Desarrollo Urbano Municipal de San Pedro Garza García, Nuevo León 2030, por las consideraciones de derecho y fundamentos expuestos en el presente dictamen técnico. ..."

DÉCIMA PRIMERA En virtud de lo señalado en la consideración inmediata anterior, la suscrita Comisión de Ordenamiento y Desarrollo Urbano del Republicano Ayuntamiento de San Pedro Garza García, Nuevo León, coincide con el dictamen técnico emitido por la Dirección de Planeación Urbana dependiente del Instituto Municipal de Planeación y Gestión Urbana de San Pedro Garza García, Nuevo León, (IMPLANG) adscrito a la Secretaría de Ordenamiento y Desarrollo Urbano; por lo que se declara la **IMPROCEDENCIA**, de la Propuesta Ciudadana del C. SANDRA L. GONZÁLEZ M. con número de **Folio 51/2019**; ya que como lo refiere el dictamen técnico de la Secretaría de Ordenamiento y Desarrollo Urbano, lo solicitado no contiene planteamientos específicos, relacionados con la determinación y delimitación de las zonas de conservación, mejoramiento, consolidación y crecimiento; o la delimitación de los distritos o polígonos que se proyectan, y/o planteamientos tendientes a preservar y restaurar el equilibrio ecológico, evitar la destrucción de los elementos naturales y los daños que la propiedad pueda sufrir en perjuicio de la sociedad con el proyecto que se propone, acorde con el interés público y el beneficio social, al no emanar de una dimensión social, sino individual, señalados dentro del Ajuste del Plan de Desarrollo Urbano Municipal de San Pedro Garza García, Nuevo León 2030.

DÉCIMA SEGUNDA. Consecuentemente, y con fundamento en los antecedentes y consideraciones de hecho y de Derecho citadas en el cuerpo del presente dictamen, los integrantes de esta Comisión de Ordenamiento y Desarrollo Urbano del Republicano Ayuntamiento de San Pedro Garza García, Nuevo León, sometemos a consideración del pleno de este Republicano Ayuntamiento del Municipio de San Pedro Garza García, Nuevo León, la aprobación del siguiente proyecto de

ACUERDO

DICTAMEN NÚMERO COYDU/2018-2021/Folio 51-2019
COMISIÓN DE ORDENAMIENTO Y DESARROLLO URBANO, A 14 DE OCTUBRE DEL 2019

12



13

PRIMERO. Por los motivos y fundamentos señalados en los antecedentes y consideraciones del presente dictamen, se declara **IMPROCEDENTE** la Propuesta Ciudadana de la C. SANDRA L. GONZÁLEZ M. respecto de la **CONSULTA PÚBLICA DEL PROYECTO DE AJUSTE DEL PLAN DE DESARROLLO URBANO MUNICIPAL DE SAN PEDRO GARZA GARCÍA, NUEVO LEÓN 2030, DETERMINACIÓN Y DELIMITACIÓN DE LAS ZONAS DE CONSERVACIÓN, MEJORAMIENTO, CONSOLIDACIÓN Y CRECIMIENTO.**

SEGUNDO. Se instruye al Instituto Municipal de Planeación y Gestión Urbana de San Pedro Garza García, Nuevo León (IMPLANG) adscrito a la Secretaría de Ordenamiento y Desarrollo Urbano de este Municipio, para que notifique por medio del personal a su digno cargo, o con auxilio de cualquier otra dependencia autorizada en el presente dictamen, el contenido de este dictamen a la C. SANDRA L. GONZÁLEZ M. como contestación de esta autoridad municipal a su propuesta presentada dentro de la consulta ciudadana que se llevó a efecto en el procedimiento correspondiente, en el domicilio que indicó para el efecto de oír y recibir notificaciones en su escrito de propuesta de consulta al ajuste del plan en comento. Para los efectos conducentes, agréguese a la notificación del presente dictamen, el Dictamen Técnico realizado por la Dirección de Planeación Urbana dependiente del Instituto Municipal de Planeación y Gestión Urbana de San Pedro Garza García, Nuevo León (IMPLANG) adscrito a la Secretaría de Ordenamiento y Desarrollo Urbano de este Municipio

En caso de que alguno de los datos proporcionados sea falso, incorrecto, o que no se encuentre a las personas buscadas por parte de los notificadores autorizados, el contenido del presente dictamen se notificará en la Tabla de Avisos de este Municipio conforme a lo establecido en el artículo 68 del Código de Procedimientos Civiles del Estado de Nuevo León como aplicación supletoria de acuerdo a la Ley de Asentamiento Humanos, Ordenamiento Territorial y Desarrollo Urbano para el Estado de Nuevo León.

TERCERO. Se autoriza al personal de las Secretarías de Ordenamiento y Desarrollo Urbano, de Obras Públicas, de Servicios Públicos y Medio Ambiente, Dirección de Control e Inspección, Dirección General de Asuntos Jurídicos y Dirección de Gobierno, estas tres últimas de la Secretaría del R. Ayuntamiento a efecto de dar cumplimiento a lo establecido en el artículo 56 Fracción VI de la Ley de Asentamientos humanos, Ordenamiento Territorial y Desarrollo Urbano para el Estado de Nuevo León, aplicando supletoriamente lo establecido en el artículo 2 fracción V, 13 último párrafo y 14 del Código Fiscal del Estado de Nuevo León, habilitando los días y horas inhábiles que se requieran para la correcta notificación del presente acuerdo.

13



CUARTO. Se Instruye al C. Presidente Municipal, al C. Secretario del Republicano Ayuntamiento, a la Secretaría de Ordenamiento y Desarrollo Urbano, para que lleven de inmediato el exacto cumplimiento del presente acuerdo.

ATENTAMENTE

San Pedro Garza García, N. L., a 14 de octubre de 2019.
COMISION DE ORDENAMIENTO Y DESARROLLO URBANO
DEL REPUBLICANO AYUNTAMIENTO.

C. EDUARDO ARMANDO AGUILAR VALDEZ.
SÉPTIMO REGIDOR y PRESIDENTE
A FAVOR DEL DICTAMEN.

C. ALEJANDRO ALBERTO CARLOS PÁEZ Y ARAGÓN.
QUINTO REGIDOR y SECRETARIO
AUSENTE CON AVISO

C. JOSÉ MARIO GARZA BENAVIDES.
PRIMER REGIDOR y VOCAL
A FAVOR DEL DICTAMEN

C. JAVIER GONZÁLEZ ALCÁNTARA CÁCERES
TERCER REGIDOR y VOCAL
A FAVOR DEL DICTAMEN

C. ERNESTO JAVIER CHAPA CALVILLO
NOVENO REGIDOR y VOCAL
A FAVOR DEL DICTAMEN

C. BRENDA TAFICH LANKENAU
DÉCIMA SEGUNDA REGIDORA y VOCAL
AUSENTE CON AVISO
ÚLTIMA FOJA DEL DICTAMEN COVDU/2018-2021/Folio 51-2019

14



COYDU 2018/2021 FOLIO-054-2019, JOSÉ LUIS GERARDO COINDREAU SALINAS.

DICTÁMEN NÚMERO COYDU/2018-2021/Folio 54-2019.

AL REPUBLICANO AYUNTAMIENTO
DEL MUNICIPIO DE SAN PEDRO GARZA GARCÍA, NUEVO LEÓN.
P R E S E N T E.

A los integrantes de la Comisión De Ordenamiento y Desarrollo Urbano del Republicano Ayuntamiento, nos fue turnado para su estudio y análisis por parte de la Secretaría de Ordenamiento y Desarrollo Urbano a través de la Dirección de Planeación Urbana la Propuesta Ciudadana formulada por el C. JOSÉ LUIS GERARDO COINDREAU SALINAS respecto de la CONSULTA PÚBLICA DEL PROYECTO DE AJUSTE DEL PLAN DE DESARROLLO URBANO MUNICIPAL DE SAN PEDRO GARZA GARCÍA, NUEVO LEÓN 2030, DETERMINACIÓN Y DELIMITACIÓN DE LAS ZONAS DE CONSERVACIÓN, MEJORAMIENTO, CONSOLIDACIÓN Y CRECIMIENTO, misma a la que le fue asignado el número de folio 54/2019, documento que nos permitimos someter a la consideración y aprobación del Pleno de este Ayuntamiento, bajo el número de dictamen COYDU/2018-2021/Folio 54-2019, en base a los siguientes antecedentes y consideraciones de orden legal.

ANTECEDENTES

PRIMERO. Mediante oficio número JAFG-SODU-250/2019, de fecha 19-diecinueve de febrero de 2019-dos mil diecinueve, el Arquitecto Javier Alberto de la Fuente García, Secretario de Ordenamiento y Desarrollo Urbano del Municipio de San Pedro Garza García, Nuevo León, manifestó que dicha dependencia se encontraba lista para iniciar el proceso de adecuación establecido en el Artículo Transitorio Quinto del Decreto número 312-trescientos doce de expedición de la Ley de Asentamientos Humanos, Ordenamiento Territorial y Desarrollo Urbano para el Estado de Nuevo León.

SEGUNDO. La propuesta de iniciar el proceso para el ajuste del Plan de Desarrollo Urbano Municipal de San Pedro Garza García, Nuevo León 2030, fue presentada a la

DICTAMEN NÚMERO COYDU/2018-2021/Folio 54-2019
COMISIÓN DE ORDENAMIENTO Y DESARROLLO URBANO, A 14 DE OCTUBRE DEL 2019

1



Comisión de Ordenamiento y Desarrollo Urbano del Republicano Ayuntamiento por el Arquitecto Javier Alberto de la Fuente García, en su carácter de titular de la Secretaría de Ordenamiento y Desarrollo Urbano de este Municipio en la Sesión 12-doce celebrada en fecha 27-veintisiete de febrero de 2019-diecinueve a efectos de dar cumplimiento en tiempo y forma con lo establecido en la fracción I del artículo 56 de la Ley De Asentamientos Humanos, Ordenamiento Territorial y Desarrollo Urbano Para el Estado de Nuevo León, y con la finalidad de que los habitantes del municipio de San Pedro Garza García, Nuevo León tengan la posibilidad de participar en dicho proceso, a fin de que por su conducto y una vez estudiada, analizada y dictaminada la presente propuesta, sea el Pleno del Republicano Ayuntamiento quien se encontrara en condiciones de DAR AVISO PÚBLICO DEL INICIO DEL PROCESO DE AJUSTE DEL PLAN DE DESARROLLO URBANO MUNICIPAL DE SAN PEDRO GARZA GARCÍA, NUEVO LEÓN 2030, DETERMINACIÓN Y DELIMITACIÓN DE LAS ZONAS DE CONSERVACIÓN, MEJORAMIENTO, CONSOLIDACIÓN Y CRECIMIENTO.

TERCERO. En la Décimo Primera Sesión Extraordinaria del Republicano Ayuntamiento de este Municipio, celebrada en fecha 08-ocho de marzo de 2019-dos mil diecinueve, el Republicano Ayuntamiento aprobó por unanimidad con 12-doce votos a favor y 1-una ausencia al momento de la votación, el Dictamen número COYDU 2018-2021/010/2019, consistente en el AVISO PÚBLICO DEL INICIO DEL PROCESO DE AJUSTE DEL PLAN DE DESARROLLO URBANO MUNICIPAL DE SAN PEDRO GARZA GARCÍA, NUEVO LEÓN 2030, DETERMINACIÓN Y DELIMITACIÓN DE LAS ZONAS DE CONSERVACIÓN, MEJORAMIENTO, CONSOLIDACIÓN Y CRECIMIENTO, mismo que fuera publicado en el Periódico Oficial del Estado en fecha 22-veintidos de marzo de 2019-dos mil diecinueve, así como en el periódico EL NORTE en fecha 23-veintitres de marzo de 2019-dos mil diecinueve.

CUARTO. En la Sesión número 23-veintitres de la Comisión de Ordenamiento y Desarrollo Urbano celebrada en fecha 05-cinco de junio de 2019-dos mil diecinueve la Secretaría de Ordenamiento y Desarrollo Urbano, presentó a la suscrita Comisión, el proyecto de AJUSTE DEL PLAN DE DESARROLLO URBANO MUNICIPAL DE SAN PEDRO GARZA GARCÍA, NUEVO LEÓN 2030, DETERMINACIÓN Y DELIMITACIÓN DE LAS ZONAS DE CONSERVACIÓN, MEJORAMIENTO, CONSOLIDACIÓN Y CRECIMIENTO, mismo que fue votado en sentido positivo con 05-cinco votos a favor y una ausencia con aviso.

QUINTO. El inicio del proceso de la consulta pública previsto en la fracción III del artículo 56 de la Ley de Asentamientos Humanos, Ordenamiento Territorial y Desarrollo

2

DICTAMEN NÚMERO COYDU/2018-2021/Foto 54-2019
COMISIÓN DE ORDENAMIENTO Y DESARROLLO URBANO, A 14 DE OCTUBRE DEL 2019



Urbano para el Estado de Nuevo León, se publicó el 14-catorce de junio de 2019-dos mil diecinueve en la Gaceta Municipal y en el Periódico Oficial del Estado de Nuevo León, el 17-dieciséis de junio del mismo año, así como en los periódicos EL NORTE y MILENIO DIARIO los días 15-quince, 16-dieciséis y 17-dieciséis de junio, en donde se especifican los principales cambios y modificaciones y las zonas afectadas, cumpliendo así con la disposición de ser publicado en cuando menos dos de los diarios de mayor circulación en la entidad, durante 3-tres días consecutivos y que debiera cumplir con un tamaño mínimo de un octavo de página.

SEXTO. Conforme a lo previsto por la fracción V, inciso a), del artículo 56 de la Ley de Asentamiento Humanos, Ordenamiento Territorial y Desarrollo Urbano para el Estado de Nuevo León, se dio inicio a la primera audiencia pública misma que se celebró el día 18-dieciocho de junio de 2019-dos mil diecinueve, disponiendo en la página oficial de internet del Municipio, en el hipervínculo www.sanpedro.gob.mx; durante dicho plazo los interesados tuvieron a su disposición un ejemplar del proyecto y de sus anexos gráficos, así como asesoría para presentar por escrito los planteamientos o propuestas que consideren respecto del proyecto del plan o programa de desarrollo urbano, o las modificaciones a los vigentes, a sus anexos y demás contenido del mismo y así cumplir con los requisitos de estar fundamentados y consignar domicilio para oír y recibir notificaciones, lo anterior estipulado en el citado artículo 56 de la Ley de Asentamiento Humanos, Ordenamiento Territorial y Desarrollo Urbano para el Estado de Nuevo León.

SÉPTIMO. Los planteamientos de los ciudadanos se recibieron desde el día 18-dieciocho de junio al 29-veintinueve de julio del año que transcurre, en las oficinas de la Secretaría de Ordenamiento y Desarrollo Urbano del Municipio de San Pedro Garza García, Nuevo León, ubicadas en Corregidora 507-quinientos siete Norte, en el Centro de San Pedro Garza García, Nuevo León, en un horario de las 08:00 a las 16:00 horas, habiendo señalado que deberían ser claros y estar fundamentados y justificados en términos técnico urbanísticos, tal como lo señala las disposiciones de la Ley de Asentamientos Humanos, Ordenamiento Territorial y Desarrollo Urbano para el Estado de Nuevo León.

OCTAVO. Durante el plazo de 30- treinta días hábiles, comprendido en las fechas ya mencionadas, en las oficinas de la Secretaría de Ordenamiento y Desarrollo Urbano del Municipio, para los efectos legales de la consulta pública y del procedimiento previsto para la aprobación del plan o programa sometido al mismo, se recibieron las propuestas Ciudadanas.



NOVENO. En la Vigésima Segunda Sesión Extraordinaria del Republicano Ayuntamiento del mes de septiembre, celebrada en fecha 05-cinco de septiembre de 2019-dos mil diecinueve el Republicano Ayuntamiento de este Municipio aprobó por **UNANIMIDAD PRÓRROGAR EL PLAZO PARA DAR CONTESTACIÓN A LAS PROPUESTAS CIUDADANAS RESPECTO DE LA CONSULTA PÚBLICA DEL AJUSTE DEL PLAN DE DESARROLLO URBANO MUNICIPAL DE SAN PEDRO GARZA GARCÍA, NUEVO LEÓN 2030, DETERMINACIÓN Y DELIMITACIÓN DE LAS ZONAS DE CONSERVACIÓN, MEJORAMIENTO, CONSOLIDACIÓN Y CRECIMIENTO**, por el término de 30-treinta días hábiles posteriores al vencimiento del plazo que en este acto se proroga, lo anterior de acuerdo a lo estipulado por el artículo 56 fracción VI de la Ley de Asentamientos Humanos, Ordenamiento Territorial y Desarrollo Urbano para el Estado de Nuevo León

DÉCIMO. En fecha 14-catorce de octubre de 2019-dos mil diecinueve, nos fue turnado para su estudio y análisis el dictamen técnico emitido por la Dirección de Planeación Urbana dependiente del Instituto Municipal de Planeación y Gestión Urbana de San Pedro Garza García, Nuevo León, (IMPLANG) adscrito a la Secretaría de Ordenamiento y Desarrollo Urbano, en relación a la Propuesta Ciudadana del C. **JOSÉ LUIS GERARDO COINDREAU SALINAS** respecto de la **CONSULTA PÚBLICA DEL PROYECTO DE AJUSTE DEL PLAN DE DESARROLLO URBANO MUNICIPAL DE SAN PEDRO GARZA GARCÍA, NUEVO LEÓN 2030, DETERMINACIÓN Y DELIMITACIÓN DE LAS ZONAS DE CONSERVACIÓN, MEJORAMIENTO, CONSOLIDACIÓN Y CRECIMIENTO**, misma a la que le fue asignado el número de Folio 54/2019.

Por lo anterior, la suscrita **COMISIÓN DE ORDENAMIENTO Y DESARROLLO URBANO DEL REPUBLICANO AYUNTAMIENTO DE SAN PEDRO GARZA GARCÍA, NUEVO LEÓN**, estima de orden legal las siguientes:

CONSIDERACIONES

PRIMERA. El artículo 115 de la Constitución Política de los Estados Unidos Mexicanos, 132 de la Constitución Política del Estado Libre y Soberano de Nuevo León, el artículo 41 de la Ley de Gobierno Municipal del Estado de Nuevo León, numeral 36 fracción XI incisos a), c) y e) del Reglamento para el Gobierno Interior del Republicano Ayuntamiento de San Pedro Garza García, Nuevo León, esta Comisión de Ordenamiento



y Desarrollo Urbano del Republicano Ayuntamiento es la instancia competente para someter a la consideración de este órgano colegiado el presente dictamen.

SEGUNDA. Los artículos 115, fracción V, de la Constitución Política de los Estados Unidos Mexicanos, 132, fracción II, incisos a) y c) de la Constitución Política del Estado Libre y Soberano de Nuevo León, establecen que es facultad del Municipio, en los términos de las leyes federales y estatales, relativas a formular, aprobar y administrar la zonificación y planes de desarrollo urbano municipal.

TERCERA. El Artículo 11 fracciones I y II de la Ley General de Asentamientos Humanos y Ordenamiento Territorial vigente, dispone que corresponde al Municipio: *Artículo 11. Corresponde a los Municipios: I. Elaborar, aprobar, administrar y ejecutar los planes o programas municipales de desarrollo urbano, de centros de población, parciales y los demás que de éstos deriven, incluyendo la zonificación prevista en lo conducente, adoptando normas y criterios de congruencia, coordinación y ajuste con otros niveles superiores de planeación y las normas oficiales mexicanas que expida la Secretaría de Desarrollo Agrario, Territorial y Urbano del Gobierno Federal, así como aprobar los reglamentos y disposiciones de carácter general en materia de ordenamiento territorial, desarrollo urbano, zonificación, construcción, estacionamientos, así como vigilar su cumplimiento; tratándose de los planes o programas municipales antes citados, se deberá solicitar a la autoridad competente la dictaminación, análisis y calificación de la congruencia de dichos planes o programas con la planeación estatal, así mismo, posteriormente se deberá solicitar su inscripción en la Dirección del Registro Público de la Propiedad y del Comercio del Instituto Registral y Catastral del Estado y su publicación en el Periódico Oficial del Estado, y su incorporación en el sistema de información territorial y urbano a cargo de la Secretaría antes citada. II. Formular, aprobar, administrar y ejecutar los planes o programas municipales de Desarrollo Urbano, de Centros de Población y los demás que de éstos deriven, adoptando normas o criterios de congruencia, coordinación y ajuste con otros niveles superiores de planeación, las normas oficiales mexicanas, así como evaluar y vigilar su cumplimiento."*

CUARTA. El artículo 87 de la Ley de Asentamientos Humanos, Ordenamiento Territorial y Desarrollo Urbano para el Estado de Nuevo León, señala que la dependencia encargada del desarrollo urbano del Municipio o en su caso de planeación urbana previstos en el artículo 20 de esa Ley, formulará el proyecto del plan o programa y lo someterá a la consulta pública, de acuerdo al artículo 56 de dicho ordenamiento y que concluido lo anterior se presentara el proyecto definitivo al Ayuntamiento para su consideración y aprobación; lo anterior de acuerdo a lo estipulado en el Quinto transitorio de la Ley de Asentamientos Humanos, Ordenamiento Territorial y Desarrollo Urbano para el Estado de Nuevo León.



QUINTA. En ese sentido se tiene que dentro de los compromisos en materia de Desarrollo Urbano señalados en el Plan Municipal de Desarrollo 2018-2021 del municipio de San Pedro Garza García, Nuevo León, se destaca transparentar y facilitar los procesos para la obtención de permisos y autorizaciones en materia de Desarrollo Urbano, garantizando la legalidad de las autorizaciones otorgadas por la Secretaría de Ordenamiento y Desarrollo Urbano en todos los trámites; y mejorar el control urbano para administrar de forma eficiente el desarrollo urbano de la Ciudad, transparentando los procesos en materia urbana, por tanto se consideró factible la creación de un órgano responsable de la Planeación del Desarrollo Sustentable, por lo que en la primera sesión ordinaria del Republicano Ayuntamiento 2018-2021, celebrada el día 13-trece de agosto de 2019-dos mil diecinueve, se aprobó el Reglamento Orgánico de la Administración Pública Municipal de San Pedro Garza García, Nuevo León, en el cual en su artículo 38 Bis, crea el Instituto Municipal de Planeación y Gestión Urbana de San Pedro Garza García, Nuevo León (IMPLANG), como órgano administrativo desconcentrado de la administración pública municipal de San Pedro Garza García, adscrito a la Secretaría de Ordenamiento y Desarrollo Urbano.

Ahora bien, con fundamento en el artículo 38 bis 2, del Reglamento Orgánico de la Administración Pública Municipal de San Pedro Garza García, Nuevo León, mencionado en el párrafo que antecede, el Presidente Municipal en el ámbito de sus atribuciones, en fecha 01-primer de octubre de 2019-dos mil diecinueve, y después de haber cumplido con los requisitos establecidos en el artículo que nos constringe, nombró al Titular de la Dirección General del Instituto Municipal de Planeación y Gestión Urbana el Licenciado Urbanista Luis Rodolfo Zamorano Ruíz.

Es así entonces que la Dirección de Planeación Urbana del Instituto Municipal de Planeación y Gestión Urbana de San Pedro Garza García, Nuevo León (IMPLANG), dependiente de la Secretaría de Ordenamiento y Desarrollo Urbano del Municipio de San Pedro Garza García, Nuevo León, fue el encargado del proceso de elaborar, respecto de cada uno de los planteamientos formulados por la ciudadanía, un dictamen técnico para la resolución y presentación de la solicitud derivada de la Consulta que nos ocupa, para posteriormente turnarlos a la suscrita Comisión de Ordenamiento y Desarrollo Urbano, y se esté en posibilidad para analizar, estudiar, y dictaminar.

SEXTA. El derecho a la Consulta del proyecto de Ajuste al Plan de Desarrollo Urbano Municipal de San Pedro Garza García, Nuevo León 2030, Determinación y Delimitación de las Zonas de Conservación, Mejoramiento, Consolidación y Crecimiento, como forma de participación democrática, acorde con el aviso efectuado por el Republicano Ayuntamiento de San Pedro Garza García, Nuevo León, en fecha 13-trece de junio de 2019-dos mil diecinueve, vincula a quien lo ejerce a cooperar en su

6



instrumentación, interviniendo de manera responsable a través de planteamientos con una efectiva contribución social o técnica, dada la especial complejidad que reviste el desarrollo urbano, debiendo referirse al objeto del proceso de ajuste, y a la determinación y delimitación de las zonas de conservación, mejoramiento, consolidación y crecimiento, o a la delimitación de los distritos o polígonos propuestos, más no así a predios o lotes en particular.

Asimismo, en los artículos 26, apartado A), y 27, párrafo tercero, de la Constitución Política de los Estados Unidos Mexicanos, se establece que la planeación del desarrollo nacional será democrática mediante la participación de los diversos sectores de la sociedad, de quienes recogerá sus aspiraciones y demandas para incorporarlas al plan y los programas de desarrollo. En relación con la propiedad privada, es la nación la que tiene en todo momento el derecho de imponerle las modalidades que dicte el interés público y regular, en beneficio social, el aprovechamiento de los elementos naturales susceptibles de apropiación, estando dentro de su objeto, cuidar de su conservación, lograr el desarrollo equilibrado del país y el mejoramiento de las condiciones de vida de la población urbana. El artículo 115 de la Constitución Política de los Estados Unidos Mexicanos, en su fracción V, inciso a), establece que los municipios están facultados para formular, aprobar y administrar la zonificación y planes de desarrollo urbano municipal, en los términos de las leyes federales y estatales relativas.

Por otro lado, acorde con lo expuesto, en la Ley General de Asentamientos Humanos, Ordenamiento Territorial y Desarrollo Urbano, en sus artículos 11, fracción XXII, 19, fracción III, y 30, primer párrafo, y en la Ley de Asentamientos Humanos, Ordenamiento Territorial y Desarrollo Urbano para el Estado de Nuevo León, en sus artículos 11, fracción XXVI, y 14, fracción III, se faculta a los municipios a crear los mecanismos de consulta ciudadana para la formulación, modificación y evaluación de los planes o programas municipales de Desarrollo Urbano, para asegurar la consulta, opinión y deliberación de las políticas de ordenamiento territorial y planeación del desarrollo urbano, conforme al sistema de planeación democrática del desarrollo nacional previsto en el artículo 26 de la Constitución Política de los Estados Unidos Mexicanos, están los Consejos Municipales de Desarrollo Urbano y Vivienda, siendo órganos auxiliares de participación ciudadana y conformación plural.

Así también, la Ley de Participación Ciudadana para el Estado de Nuevo León, en sus artículos 1, 8, fracciones V, VIII, IX y X, 13, fracción II, 36, 37, 38, 39 y 40, reconoce el derecho a la participación ciudadana, de naturaleza procedimental, mediante la consulta ciudadana organizada y realizada a través de la dependencia municipal que le compete, a la que el Ayuntamiento convoque señalando en forma precisa su naturaleza y la descripción específica del acto que se propone consultar; así como la exposición de motivos y razones



por las cuales lo que se propone someter a consulta ciudadana, se considera de importancia y trascendencia social.

Por su parte, el Reglamento de Participación y Atención Ciudadana del Municipio de San Pedro Garza García, Nuevo León, en sus artículos 1, 2, 3, 4 fracciones I, XIII y XIV, 6, 7, 8, 202, 203, 204, 205, 206, 207, 208, 209 y 210, establece y regula la consulta ciudadana entre los instrumentos de participación ciudadana, teniendo como principios rectores, entre otros, el bien común, la corresponsabilidad, la eficiencia, la honestidad, la legalidad, el profesionalismo, la rendición de cuentas, la solidaridad, la subsidiariedad, la tolerancia y la transparencia.

SÉPTIMA. Acorde con la convocatoria que se hizo mediante el aviso público que se dio por el Republicano Ayuntamiento de San Pedro Garza García, Nuevo León, el 13-trece de junio de 2019-dos mil diecinueve, a través del Presidente Municipal y del Secretario del Republicano Ayuntamiento, respecto del Proceso de Consulta Pública del Proyecto de Ajuste del Plan de Desarrollo Urbano Municipal de San Pedro Garza García, Nuevo León 2030, Determinación y Delimitación de las Zonas de Conservación, Mejoramiento, Consolidación y Crecimiento, se determinó que serían improcedentes los planteamientos que:

- Omitieran referirse al objeto del proceso de ajuste aprobado por el Republicano Ayuntamiento;
- Que se refirieran únicamente a predios o lotes en particular;
- Que no se refirieran a la determinación y delimitación de las zonas de conservación, mejoramiento, consolidación y crecimiento; o
- Que no se refirieran a la delimitación de los distritos o polígonos propuestos.

En la misma convocatoria que se cita en el anterior punto 1, se precisaron como las principales propuestas de ajustes al Plan de Desarrollo Urbano Municipal de San Pedro Garza García, Nuevo León 2030, Determinación y Delimitación de las Zonas de Conservación, Mejoramiento, Consolidación y Crecimiento, A) la determinación y delimitación de las Zonas de Conservación, Mejoramiento, Consolidación y Crecimiento; y B) las zonas que serán afectadas por esos cambios, enumerándose de la siguiente manera en el aviso respectivo:

1. El objetivo general del PROYECTO DE AJUSTE DEL PLAN DE DESARROLLO URBANO MUNICIPAL DE SAN PEDRO GARZA GARCIA, NUEVO LEÓN 2030, es complementar las estrategias de zonificación primaria y secundaria en el Plan con una interpretación de los lineamientos actuales en los documentos normativos y reglamentarios de Planeación Urbana que se mantendrán vigentes, incorporando el Plano



EI.5, Zonificación de Políticas de Ordenamiento del Territorio, al Plan de Desarrollo Urbano Municipal de San Pedro Garza García, Nuevo León 2030.

2. Se propone ajustar de esta manera el Plan y la normatividad de desarrollo urbano vigente a los criterios normativos que se desprenden de la nueva LEY GENERAL DE ASENTAMIENTOS HUMANOS, ORDENAMIENTO TERRITORIAL Y DESARROLLO URBANO, publicada en noviembre de 2016, y sus correlativos en la LEY DE ASENTAMIENTOS HUMANOS, ORDENAMIENTO TERRITORIAL Y DESARROLLO URBANO PARA EL ESTADO DE NUEVO LEÓN, publicada en noviembre del 2017.

3. La propuesta de ajuste mantiene el escenario de visión del Plan vigente al año 2030, para homologar la zonificación en atención a las consideraciones señaladas en el apartado de Motivación del Ajuste y Fundamentación Jurídica del documento que se elaboró por la Secretaría de Ordenamiento y Desarrollo Urbano y que forma parte del dictamen aprobado por el Republicano Ayuntamiento del Municipio de San Pedro Garza García, Nuevo León. Por tal motivo se estima necesario agregar el plano de EI.5 Zonificación de Políticas de Ordenamiento del Territorio, para asegurar el bienestar de los vecinos y de la población en general en el corto plazo y con ello dar certeza a la inversión pública y privada.

4. La estrategia general de ajuste al Plan, consiste en zonificar (en el plano de EI.5 Zonificación de Políticas de Ordenamiento del Territorio), las políticas de ordenamiento del territorio traduciendo los lineamientos actuales de Zonificación Primaria, Zonificación Secundaria Usos y Destinos de Suelo, Densidades Habitacionales y CUS Máximo, Zonas de Altura Controlada entre otros, a la Zonificación de Políticas de Ordenamiento del Territorio, en Zonas de: Conservación Ambiental, Conservación de Áreas Naturales Protegidas, Conservación Habitacional, Mejoramiento, Consolidación y Crecimiento.

5. Se mantiene la estructura policéntrica propuesta en el Plan de Desarrollo Urbano Municipal de San Pedro Garza García, N.L. 2030, como un modelo sustentable y moderno con potencial de crear un sistema de movilidad sustentable, un espacio público más vibrante y una oportunidad de revitalización urbana. Se propone delimitar como Zonas de Conservación Habitacional en el Plano E 1.5 de Zonificación de Políticas de Ordenamiento del Territorio, para preservar el carácter residencial de las zonas predominantemente habitacional.

OCTAVA. La realización de la Consulta Pública del Proyecto de Ajuste al Plan de Desarrollo Urbano Municipal de San Pedro Garza García, Nuevo León 2030, Determinación y Delimitación de las Zonas de Conservación, Mejoramiento, Consolidación y Crecimiento, constituye una salvaguarda para garantizar que las



10

modalidades que se imponen a la propiedad privada, son las que dicta el interés público y que son de beneficio social, siendo dicha determinación y delimitación por causa de utilidad pública, con la cual, el municipio de San Pedro Garza García, Nuevo León, asegura que la ciudadanía tenga conocimiento de las modalidades que se imponen a la propiedad y que voluntariamente evalúe los efectos, positivos o negativos, que el ajuste al plan que se proyecta pueda causar, acorde con el beneficio social que debe regular, pretendiendo con ello encontrar un justo equilibrio entre los distintos intereses que pudieran entrar en conflicto, y de esa manera cumplir con la obligación de prevención que se tiene, correlativo con el derecho a la consulta, de conformidad con el artículo 6 fracción I la Ley General de Asentamientos Humanos, Ordenamiento Territorial y Desarrollo Urbano y la Ley de Asentamientos Humanos, Ordenamiento Territorial y Desarrollo Urbano para el Estado de Nuevo León.

Resulta trascendente aludir que del proceso de consulta pública previsto en el artículo 56 de la Ley de Asentamientos Humanos, Ordenamiento Territorial y Desarrollo Urbano para el Estado de Nuevo León, la ciudadanía interesada en ejercer su derecho, debió haber presentado por escrito ante la Secretaría de Ordenamiento y Desarrollo Urbano del Municipio de San Pedro Garza García, Nuevo León, los planteamientos o propuestas (comentarios u observaciones) que consideraran respecto del Proyecto de Ajuste del Plan de Desarrollo Urbano Municipal de San Pedro Garza García, Nuevo León 2030, Determinación y Delimitación de las Zonas de Conservación, Mejoramiento, Consolidación y Crecimiento y señalando domicilio para oír y recibir notificaciones.

Sin que sea óbice mencionar que el ejercicio del derecho de participación ciudadana tiene una limitante, pues la acción del gobernado se restringe únicamente a participar de las asambleas públicas, donde es escuchado y puede presentar sus propuestas por escrito sobre el tema; empero, la participación ciudadana no puede llegar al extremo de que sean los propios ciudadanos quienes dicten el contenido del Plan de Desarrollo Urbano Municipal de San Pedro Garza García, Nuevo León 2030, Determinación y Delimitación de las Zonas de Conservación, Mejoramiento, Consolidación y Crecimiento, pues su participación se da en forma conjunta con el municipio y se da a efecto de escuchar de primera mano las inquietudes del gobernado; y por su parte, el particular llega a tener un enlace directo con la autoridad; sin embargo, éste último no pasa a formar parte del ente administrativo municipal, quien es el único encargado de la aprobación de los planes de desarrollo urbano municipal.

NOVENA. Es importante precisar que el objeto del Proceso de Ajuste del Plan de Desarrollo Urbano Municipal de San Pedro Garza García, Nuevo León 2030, Determinación y Delimitación de las Zonas de Conservación, Mejoramiento, Consolidación y Crecimiento, aprobado por el Republicano Ayuntamiento, o la estrategia general del proyecto sometido a la consulta pública, como se precisó en párrafos que

10



31

antecedentes, consiste en determinar y delimitar, con el plano E1.5, las zonas de Conservación (Ambiental, de Áreas Naturales Protegidas y Habitacional); Mejoramiento; Consolidación; y Crecimiento; y delimitar los distritos o polígonos del municipio de San Pedro Garza García, Nuevo León, que se proponen; habiéndose establecido en el aviso correspondiente, que serían improcedentes los planteamientos que no se relacionaran con lo anterior, o que se refirieran a predios o lotes en particular.

DÉCIMA. Ahora bien, en el caso concreto, en fecha 14-catorce de octubre de 2019-dos mil diecinueve, nos fue turnado para su estudio y análisis el dictamen técnico emitido por la Dirección de Planeación Urbana dependiente del Instituto Municipal de Planeación y Gestión Urbana de San Pedro Garza García, Nuevo León, (IMPLANG) adscrito a la Secretaría de Ordenamiento y Desarrollo Urbano, en relación a la Propuesta Ciudadana con el folio 54/2019, del C. JOSÉ LUIS GERARDO COINDREAU SALINAS, mismo que a efecto de economía procesal solamente se transcribe lo peticionado de manera general a continuación:

"Solicitante: José Luis Gerardo Coindreau Salinas

Domicilio para oír y recibir notificaciones: Calle Bosques de la Sierra número 309, Colonia Bosques del Valle, 5to Sector, en el Municipio de San Pedro Garza García, Nuevo León

Predio: Calle Bosques de la Sierra número 309, Colonia Bosques del Valle, 5to Sector, en el Municipio de San Pedro Garza García, Nuevo León, expediente catastral 13-255-048

Solicitud: "Se corrijan los metros cuadrados de mi predio a 1024.00 metros cuadrados."

Lo anterior respecto de la CONSULTA PÚBLICA DEL PROYECTO DE AJUSTE DEL PLAN DE DESARROLLO URBANO MUNICIPAL DE SAN PEDRO GARZA GARCÍA, NUEVO LEÓN 2030, DETERMINACIÓN Y DELIMITACIÓN DE LAS ZONAS DE CONSERVACIÓN, MEJORAMIENTO, CONSOLIDACIÓN Y CRECIMIENTO, en virtud de lo anterior, se transcribe lo que nos interesa respecto del dictamen técnico emitido por la Dirección de Planeación Urbana dependiente del Instituto Municipal de Planeación y Gestión Urbana de San Pedro Garza García, Nuevo León, (IMPLANG) adscrito a la Secretaría de Ordenamiento y Desarrollo Urbano, como se señala a continuación:

"...esta autoridad considera que dicha propuesta es improcedente, lo anterior, en virtud de que lo manifestado en el mismo no corresponde ni se relaciona con el objeto del proceso de Ajuste del Plan de Desarrollo Urbano Municipal de San Pedro Garza García, Nuevo León 2030, en virtud de que no se hace algún planteamiento específico diverso, relacionado con la determinación y delimitación de las zonas de conservación, mejoramiento, consolidación y crecimiento; o la delimitación de los distritos o polígonos que se proyectan, cuando a que su planteamiento se refiere únicamente a un lote o predio en particular, soslayando el contexto social y urbano del distrito o zona



donde queda ubicado dicho predio, ni la opinión del resto de los habitantes de ese distrito o zona; por lo que se estima improcedente lo expuesto en el mismo...

(...)

12 *"...Se estima improcedente, en virtud de no contener planteamientos específicos, relacionados con la determinación y delimitación de las zonas de conservación, mejoramiento, consolidación y crecimiento; o la delimitación de los distritos o polígonos que se proyectan, y/o planteamientos tendientes a preservar y restaurar el equilibrio ecológico, evitar la destrucción de los elementos naturales y los daños que la propiedad pueda sufrir en perjuicio de la sociedad con el proyecto que se propone, acorde con el interés público y el beneficio social, al no emanar de una dimensión social, sino individual, señalados dentro del Ajuste del Plan de Desarrollo Urbano Municipal de San Pedro Garza García, Nuevo León 2030, por las consideraciones de derecho y fundamentos expuestos en el presente dictamen técnico..."*

DÉCIMA PRIMERA En virtud de lo señalado en la consideración inmediata anterior, la suscrita Comisión de Ordenamiento y Desarrollo Urbano del Republicano Ayuntamiento de San Pedro Garza García, Nuevo León, coincide con el dictamen técnico emitido por la Dirección de Planeación Urbana dependiente del Instituto Municipal de Planeación y Gestión Urbana de San Pedro Garza García, Nuevo León, (IMPLANG) adscrito a la Secretaría de Ordenamiento y Desarrollo Urbano; por lo que se declara la **IMPROCEDENCIA**, de la Propuesta Ciudadana del C. **JOSÉ LUIS GERARDO COINDREAU SALINAS** con número de **Folio 54/2019**; ya que como lo refiere el dictamen técnico de la Secretaría de Ordenamiento y Desarrollo Urbano, lo solicitado no contiene planteamientos específicos, relacionados con la determinación y delimitación de las zonas de conservación, mejoramiento, consolidación y crecimiento; o la delimitación de los distritos o polígonos que se proyectan, y/o planteamientos tendientes a preservar y restaurar el equilibrio ecológico, evitar la destrucción de los elementos naturales y los daños que la propiedad pueda sufrir en perjuicio de la sociedad con el proyecto que se propone, acorde con el interés público y el beneficio social, al no emanar de una dimensión social, sino individual, señalados dentro del Ajuste del Plan de Desarrollo Urbano Municipal de San Pedro Garza García, Nuevo León 2030.

DÉCIMA SEGUNDA. Consecuentemente, y con fundamento en los antecedentes y consideraciones de hecho y de Derecho citadas en el cuerpo del presente dictamen, los integrantes de esta **Comisión de Ordenamiento y Desarrollo Urbano del Republicano Ayuntamiento de San Pedro Garza García, Nuevo León**, sometemos a consideración del pleno de este Republicano Ayuntamiento del Municipio de San Pedro Garza García, Nuevo León, la aprobación del siguiente proyecto de

ACUERDO

DICTAMEN NÚMERO COYDU/2018-2021/Folio 54-2019
COMISIÓN DE ORDENAMIENTO Y DESARROLLO URBANO, A 14 DE OCTUBRE DEL 2019

12



13

PRIMERO. Por los motivos y fundamentos señalados en los antecedentes y consideraciones del presente dictamen, se declara **IMPROCEDENTE** la Propuesta Ciudadana del C. **JOSÉ LUIS GERARDO COINDREAU SALINAS** respecto de la **CONSULTA PÚBLICA DEL PROYECTO DE AJUSTE DEL PLAN DE DESARROLLO URBANO MUNICIPAL DE SAN PEDRO GARZA GARCÍA, NUEVO LEÓN 2030, DETERMINACIÓN Y DELIMITACIÓN DE LAS ZONAS DE CONSERVACIÓN, MEJORAMIENTO, CONSOLIDACIÓN Y CRECIMIENTO.**

SEGUNDO. Se instruye al Instituto Municipal de Planeación y Gestión Urbana de San Pedro Garza García, Nuevo León (IMPLANG) adscrito a la Secretaría de Ordenamiento y Desarrollo Urbano de este Municipio, para que notifique por medio del personal a su digno cargo, o con auxilio de cualquier otra dependencia autorizada en el presente dictamen, el contenido de este dictamen al C. **JOSÉ LUIS GERARDO COINDREAU SALINAS** como contestación de esta autoridad municipal a su propuesta presentada dentro de la consulta ciudadana que se llevó a efecto en el procedimiento correspondiente, en el domicilio que indicó para el efecto de oír y recibir notificaciones en su escrito de propuesta de consulta al ajuste del plan en comento. Para los efectos conducentes, agréguese a la notificación del presente dictamen, el Dictamen Técnico realizado por la Dirección de Planeación Urbana dependiente del Instituto Municipal de Planeación y Gestión Urbana de San Pedro Garza García, Nuevo León (IMPLANG) adscrito a la Secretaría de Ordenamiento y Desarrollo Urbano de este Municipio

En caso de que alguno de los datos proporcionados sea falso, incorrecto, o que no se encuentre a las personas buscadas por parte de los notificadores autorizados, el contenido del presente dictamen se notificará en la Tabla de Avisos de este Municipio conforme a lo establecido en el artículo 68 del Código de Procedimientos Civiles del Estado de Nuevo León como aplicación supletoria de acuerdo a la Ley de Asentamientos Humanos, Ordenamiento Territorial y Desarrollo Urbano para el Estado de Nuevo León.

TERCERO. Se autoriza al personal de las Secretarías de Ordenamiento y Desarrollo Urbano, de Obras Públicas, de Servicios Públicos y Medio Ambiente, Dirección de Control e Inspección, Dirección General de Asuntos Jurídicos y Dirección de Gobierno, estas tres últimas de la Secretaría del R. Ayuntamiento a efecto de dar cumplimiento a lo establecido en el artículo 56 Fracción VI de la Ley de Asentamientos humanos, Ordenamiento Territorial y Desarrollo Urbano para el Estado de Nuevo León, aplicando supletoriamente lo establecido en el artículo 2 fracción V, 13 último párrafo y 14 del Código Fiscal del Estado de Nuevo León, habilitando los días y horas inhábiles que se requieran para la correcta notificación del presente acuerdo.



CUARTO. Se Instruye al C. Presidente Municipal, al C. Secretario del Republicano Ayuntamiento, a la Secretaría de Ordenamiento y Desarrollo Urbano, para que lleven de inmediato el exacto cumplimiento del presente acuerdo.

A T E N T A M E N T E

San Pedro Garza García, N. L., a 14 de octubre de 2019.
**COMISION DE ORDENAMIENTO Y DESARROLLO URBANO
 DEL REPUBLICANO AYUNTAMIENTO.**

C. EDUARDO ARMANDO AGUILAR VALDEZ.
 SÉPTIMO REGIDOR y PRESIDENTE
 A FAVOR DEL DICTAMEN.

C. ALEJANDRO ALBERTO CARLOS PÁEZ Y ARAGÓN.
 QUINTO REGIDOR y SECRETARIO
 AUSENTE CON AVISO

C. JOSÉ MARIO GARZA BENAVIDES.
 PRIMER REGIDOR y VOCAL
 A FAVOR DEL DICTAMEN

C. JAVIER GONZÁLEZ ALCANTARA CÁCERES
 TERCER REGIDOR y VOCAL
 A FAVOR DEL DICTAMEN

C. ERNESTO JAVIER CHAPA CALVILLO
 NOVENO REGIDOR y VOCAL
 A FAVOR DEL DICTAMEN

C. BRENDA TAFICH LANKENAU
 DÉCIMA SEGUNDA REGIDORA y VOCAL
 AUSENTE CON AVISO

ÚLTIMA FOJA DEL DICTAMEN COYDU/2018-2021/folio 54-2019



COYDU 2018/2021 FOLIO-055-2019, LUIS JESÚS RAMÓN GONZÁLEZ.

DICTÁMEN NÚMERO COYDU/2018-2021/Folio 55-2019.

**AL REPUBLICANO AYUNTAMIENTO
DEL MUNICIPIO DE SAN PEDRO GARZA GARCÍA, NUEVO LEÓN.
P R E S E N T E.**

A los integrantes de la Comisión De Ordenamiento y Desarrollo Urbano del Republicano Ayuntamiento, nos fue turnado para su estudio y análisis por parte de la Secretaría de Ordenamiento y Desarrollo Urbano a través de la Dirección de Planeación Urbana la Propuesta Ciudadana formulada por el C. LUIS JESÚS RAMÓN GONZÁLEZ respecto de la CONSULTA PÚBLICA DEL PROYECTO DE AJUSTE DEL PLAN DE DESARROLLO URBANO MUNICIPAL DE SAN PEDRO GARZA GARCÍA, NUEVO LEÓN 2030, DETERMINACIÓN Y DELIMITACIÓN DE LAS ZONAS DE CONSERVACIÓN, MEJORAMIENTO, CONSOLIDACIÓN Y CRECIMIENTO, misma a la que le fue asignado el número de folio 55/2019, documento que nos permitimos someter a la consideración y aprobación del Pleno de este Ayuntamiento, bajo el número de dictamen COYDU/2018-2021/Folio 55-2019, en base a los siguientes antecedentes y consideraciones de orden legal.

ANTECEDENTES

PRIMERO. Mediante oficio número JAFG-SODU-250/2019, de fecha 19-diecinueve de febrero de 2019-dos mil diecinueve, el Arquitecto Javier Alberto de la Fuente García, Secretario de Ordenamiento y Desarrollo Urbano del Municipio de San Pedro Garza García, Nuevo León, manifestó que dicha dependencia se encontraba lista para iniciar el proceso de adecuación establecido en el Artículo Transitorio Quinto del Decreto número 312-trescientos doce de expedición de la Ley de Asentamientos Humanos, Ordenamiento Territorial y Desarrollo Urbano para el Estado de Nuevo León.

DICTAMEN NÚMERO COYDU/2018-2021/Folio 55-2019
COMISIÓN DE ORDENAMIENTO Y DESARROLLO URBANO, A 14 DE OCTUBRE DEL 2019

1



SEGUNDO. La propuesta de iniciar el proceso para el ajuste del Plan de Desarrollo Urbano Municipal de San Pedro Garza García, Nuevo León 2030, fue presentada a la Comisión de Ordenamiento y Desarrollo Urbano del Republicano Ayuntamiento por el Arquitecto Javier Alberto de la Fuente García, en su carácter de titular de la Secretaría de Ordenamiento y Desarrollo Urbano de este Municipio en la Sesión 12-doce celebrada en fecha 27-veintisiete de febrero de 2019-diecinueve a efectos de dar cumplimiento en tiempo y forma con lo establecido en la fracción I del artículo 56 de la Ley De Asentamientos Humanos, Ordenamiento Territorial y Desarrollo Urbano Para el Estado de Nuevo León, y con la finalidad de que los habitantes del municipio de San Pedro Garza García, Nuevo León tengan la posibilidad de participar en dicho proceso, a fin de que por su conducto y una vez estudiada, analizada y dictaminada la presente propuesta, sea el Pleno del Republicano Ayuntamiento quien se encontrara en condiciones de DAR AVISO PÚBLICO DEL INICIO DEL PROCESO DE AJUSTE DEL PLAN DE DESARROLLO URBANO MUNICIPAL DE SAN PEDRO GARZA GARCÍA, NUEVO LEÓN 2030, DETERMINACIÓN Y DELIMITACIÓN DE LAS ZONAS DE CONSERVACIÓN, MEJORAMIENTO, CONSOLIDACIÓN Y CRECIMIENTO.

TERCERO. En la Décimo Primera Sesión Extraordinaria del Republicano Ayuntamiento de este Municipio, celebrada en fecha 08-ocho de marzo de 2019-dos mil diecinueve, el Republicano Ayuntamiento aprobó por unanimidad con 12-doce votos a favor y 1-una ausencia al momento de la votación, el Dictamen número COYDU 2018-2021/010/2019, consistente en el AVISO PÚBLICO DEL INICIO DEL PROCESO DE AJUSTE DEL PLAN DE DESARROLLO URBANO MUNICIPAL DE SAN PEDRO GARZA GARCÍA, NUEVO LEÓN 2030, DETERMINACIÓN Y DELIMITACIÓN DE LAS ZONAS DE CONSERVACIÓN, MEJORAMIENTO, CONSOLIDACIÓN Y CRECIMIENTO, mismo que fuera publicado en el Periódico Oficial del Estado en fecha 22-veintidos de marzo de 2019-dos mil diecinueve, así como en el periódico EL NORTE en fecha 23-veintitres de marzo de 2019-dos mil diecinueve.

CUARTO. En la Sesión número 23-veintitrés de la Comisión de Ordenamiento y Desarrollo Urbano celebrada en fecha 05-cinco de junio de 2019-dos mil diecinueve la Secretaría de Ordenamiento y Desarrollo Urbano, presentó a la suscrita Comisión, el proyecto de AJUSTE DEL PLAN DE DESARROLLO URBANO MUNICIPAL DE SAN PEDRO GARZA GARCÍA, NUEVO LEÓN 2030, DETERMINACIÓN Y DELIMITACIÓN DE LAS ZONAS DE CONSERVACIÓN, MEJORAMIENTO, CONSOLIDACIÓN Y CRECIMIENTO, mismo que fue votado en sentido positivo con 05-cinco votos a favor y una ausencia con aviso.

2

DICTAMEN NÚMERO COYDU/2018-2021/Folio 55-2019
COMISIÓN DE ORDENAMIENTO Y DESARROLLO URBANO, A 14 DE OCTUBRE DEL 2019



3

QUINTO. El inicio del proceso de la consulta pública previsto en la fracción III del artículo 56 de la Ley de Asentamientos Humanos, Ordenamiento Territorial y Desarrollo Urbano para el Estado de Nuevo León, se publicó el 14-catorce de junio de 2019-dos mil diecinueve en la Gaceta Municipal y en el Periódico Oficial del Estado de Nuevo León, el 17-dieciséis de junio del mismo año, así como en los periódicos EL NORTE y MILENIO DIARIO los días 15-quince, 16-dieciséis y 17-dieciséis de junio, en donde se especifican los principales cambios y modificaciones y las zonas afectadas, cumpliendo así con la disposición de ser publicado en cuando menos dos de los diarios de mayor circulación en la entidad, durante 3-tres días consecutivos y que debiera cumplir con un tamaño mínimo de un octavo de página.

SEXTO. Conforme a lo previsto por la fracción V, inciso a), del artículo 56 de la Ley de Asentamiento Humanos, Ordenamiento Territorial y Desarrollo Urbano para el Estado de Nuevo León, se dio inicio a la primera audiencia pública se celebró el día 18-dieciocho de junio de 2019-dos mil diecinueve, disponiendo en la página oficial de internet del Municipio, en el hipervínculo www.sanpedro.gob.mx; durante dicho plazo los interesados tuvieron a su disposición un ejemplar del proyecto y de sus anexos gráficos, así como asesoría para presentar por escrito los planteamientos o propuestas que consideren respecto del proyecto del plan o programa de desarrollo urbano, o las modificaciones a los vigentes, a sus anexos y demás contenido del mismo y así cumplir con los requisitos de estar fundamentados y consignar domicilio para oír y recibir notificaciones, lo anterior estipulado en el citado artículo 56 de la Ley de Asentamiento Humanos, Ordenamiento Territorial y Desarrollo Urbano para el Estado de Nuevo León.

SÉPTIMO. Los planteamientos de los ciudadanos se recibieron desde el día 18-dieciocho de junio al 29-veintinueve de julio del año que transcurre, en las oficinas de la Secretaría de Ordenamiento y Desarrollo Urbano del Municipio de San Pedro Garza García, Nuevo León, ubicadas en Corregidora 507-quinientos siete Norte, en el Centro de San Pedro Garza García, Nuevo León, en un horario de las 08:00 a las 16:00 horas, habiendo señalado que deberían ser claros y estar fundamentados y justificados en términos técnico urbanísticos, tal como lo señala las disposiciones de la Ley de Asentamientos Humanos, Ordenamiento Territorial y Desarrollo Urbano para el Estado de Nuevo León.

OCTAVO. Durante el plazo de 30- treinta días hábiles, comprendido en las fechas ya mencionadas, en las oficinas de la Secretaría de Ordenamiento y Desarrollo Urbano del Municipio, para los efectos legales de la consulta pública y del procedimiento previsto para

3



la aprobación del plan o programa sometido al mismo, se recibieron las propuestas Ciudadanas

NOVENO. En la Vigésima Segunda Sesión Extraordinaria del Republicano Ayuntamiento del mes de septiembre, celebrada en fecha 05-cinco de septiembre de 2019-dos mil diecinueve se aprobó por **UNANIMIDAD PRÓRROGAR EL PLAZO PARA DAR CONTESTACIÓN A LAS PROPUESTAS CIUDADANAS RESPECTO DE LA CONSULTA PÚBLICA DEL AJUSTE DEL PLAN DE DESARROLLO URBANO MUNICIPAL DE SAN PEDRO GARZA GARCÍA, NUEVO LEÓN 2030, DETERMINACIÓN Y DELIMITACIÓN DE LAS ZONAS DE CONSERVACIÓN, MEJORAMIENTO, CONSOLIDACIÓN Y CRECIMIENTO**, por el término de 30-treinta días hábiles posteriores al vencimiento del plazo que en este acto se proroga, lo anterior de acuerdo a lo estipulado por el artículo 56 fracción VI de la Ley de Asentamientos Humanos, Ordenamiento Territorial y Desarrollo Urbano para el Estado de Nuevo León

DÉCIMO. En fecha 14-catorce de octubre de 2019-dos mil diecinueve, nos fue turnado para su estudio y análisis el dictamen técnico emitido por la Dirección de Planeación Urbana dependiente del Instituto Municipal de Planeación y Gestión Urbana de San Pedro Garza García, Nuevo León, (IMPLANG) adscrito a la Secretaría de Ordenamiento y Desarrollo Urbano, en relación a la Propuesta Ciudadana del C. LUIS JESÚS RAMÓN GONZÁLEZ respecto de la CONSULTA PÚBLICA DEL PROYECTO DE AJUSTE DEL PLAN DE DESARROLLO URBANO MUNICIPAL DE SAN PEDRO GARZA GARCÍA, NUEVO LEÓN 2030, DETERMINACIÓN Y DELIMITACIÓN DE LAS ZONAS DE CONSERVACIÓN, MEJORAMIENTO, CONSOLIDACIÓN Y CRECIMIENTO, misma a la que le fue asignado el número de Folio 55/2019.

Por lo anterior, la suscrita COMISIÓN DE ORDENAMIENTO Y DESARROLLO URBANO DEL REPUBLICANO AYUNTAMIENTO DE SAN PEDRO GARZA GARCÍA, NUEVO LEÓN, estima de orden legal las siguientes:

CONSIDERACIONES

PRIMERA. El artículo 115 de la Constitución Política de los Estados Unidos Mexicanos, 132 de la Constitución Política del Estado Libre y Soberano de Nuevo León, el artículo 41 de la Ley de Gobierno Municipal del Estado de Nuevo León, numeral 36 fracción XI incisos a), c) y e) del Reglamento para el Gobierno Interior del Republicano Ayuntamiento de San Pedro Garza García, Nuevo León, esta Comisión de Ordenamiento



y Desarrollo Urbano del Republicano Ayuntamiento es la instancia competente para someter a la consideración de este órgano colegiado el presente dictamen.

SEGUNDA. Los artículos 115, fracción V, de la Constitución Política de los Estados Unidos Mexicanos, 132, fracción II, incisos a) y c) de la Constitución Política del Estado Libre y Soberano de Nuevo León, establecen que es facultad del Municipio, en los términos de las leyes federales y estatales, relativas a formular, aprobar y administrar la zonificación y planes de desarrollo urbano municipal.

TERCERA. El Artículo 11 fracciones I y II de la Ley General de Asentamientos Humanos y Ordenamiento Territorial vigente, dispone que corresponde al Municipio: *Artículo 11. Corresponde a los Municipios: I. Elaborar, aprobar, administrar y ejecutar los planes o programas municipales de desarrollo urbano, de centros de población, parciales y los demás que de éstos deriven, incluyendo la zonificación prevista en lo conducente, adoptando normas y criterios de congruencia, coordinación y ajuste con otros niveles superiores de planeación y las normas oficiales mexicanas que expida la Secretaría de Desarrollo Agrario, Territorial y Urbano del Gobierno Federal, así como aprobar los reglamentos y disposiciones de carácter general en materia de ordenamiento territorial, desarrollo urbano, zonificación, construcción, estacionamientos, así como vigilar su cumplimiento; tratándose de los planes o programas municipales antes citados, se deberá solicitar a la autoridad competente la dictaminación, análisis y calificación de la congruencia de dichos planes o programas con la planeación estatal, así mismo, posteriormente se deberá solicitar su inscripción en la Dirección del Registro Público de la Propiedad y del Comercio del Instituto Registral y Catastral del Estado y su publicación en el Periódico Oficial del Estado, y su incorporación en el sistema de información territorial y urbano a cargo de la Secretaría antes citada. II. Formular, aprobar, administrar y ejecutar los planes o programas municipales de Desarrollo Urbano, de Centros de Población y los demás que de éstos deriven, adoptando normas o criterios de congruencia, coordinación y ajuste con otros niveles superiores de planeación, las normas oficiales mexicanas, así como evaluar y vigilar su cumplimiento."*

CUARTA. El artículo 87 de la Ley de Asentamientos Humanos, Ordenamiento Territorial y Desarrollo Urbano para el Estado de Nuevo León, señala que la dependencia encargada del desarrollo urbano del Municipio o en su caso de planeación urbana previstos en el artículo 20 de esa Ley, formulará el proyecto del plan o programa y lo someterá a la consulta pública, de acuerdo al artículo 56 de dicho ordenamiento y que concluido lo anterior se presentara el proyecto definitivo al Ayuntamiento para su consideración y aprobación; lo anterior de acuerdo a lo estipulado en el Quinto transitorio de la Ley de Asentamientos Humanos, Ordenamiento Territorial y Desarrollo Urbano para el Estado de Nuevo León.



6

QUINTA. En ese sentido se tiene que dentro de los compromisos en materia de Desarrollo Urbano señalados en el Plan Municipal de Desarrollo 2018-2021 del municipio de San Pedro Garza García, Nuevo León, se destaca transparentar y facilitar los procesos para la obtención de permisos y autorizaciones en materia de Desarrollo Urbano, garantizando la legalidad de las autorizaciones otorgadas por la Secretaría de Ordenamiento y Desarrollo Urbano en todos los trámites; y mejorar el control urbano para administrar de forma eficiente el desarrollo urbano de la Ciudad, transparentando los procesos en materia urbana, por tanto se consideró factible la creación de un órgano responsable de la Planeación del Desarrollo Sustentable, por lo que en la primera sesión ordinaria del Republicano Ayuntamiento 2018-2021, celebrada el día 13-trece de agosto de 2019-dos mil diecinueve, se aprobó el Reglamento Orgánico de la Administración Pública Municipal de San Pedro Garza García, Nuevo León, en el cual en su artículo 38 Bis, crea el Instituto Municipal de Planeación y Gestión Urbana de San Pedro Garza García, Nuevo León (IMPLANG), como órgano administrativo desconcentrado de la administración pública municipal de San Pedro Garza García, adscrito a la Secretaría de Ordenamiento y Desarrollo Urbano.

Ahora bien, con fundamento en el artículo 38 bis 2, del Reglamento Orgánico de la Administración Pública Municipal de San Pedro Garza García, Nuevo León, mencionado en el párrafo que antecede, el Presidente Municipal en el ámbito de sus atribuciones, en fecha 01-primer de octubre de 2019-dos mil diecinueve, y después de haber cumplido con los requisitos establecidos en el artículo que nos construye, nombró al Titular de la Dirección General del Instituto Municipal de Planeación y Gestión Urbana el Licenciado Urbanista Luis Rodolfo Zamorano Ruíz.

Es así entonces que la Dirección de Planeación Urbana del Instituto Municipal de Planeación y Gestión Urbana de San Pedro Garza García, Nuevo León (IMPLANG), dependiente de la Secretaría de Ordenamiento y Desarrollo Urbano del Municipio de San Pedro Garza García, Nuevo León, fue el encargado del proceso de elaborar, respecto de cada uno de los planteamientos formulados por la ciudadanía, un dictamen técnico para la resolución y presentación de la solicitud derivada de la Consulta que nos ocupa, para posteriormente turnarlos a la suscrita Comisión de Ordenamiento y Desarrollo Urbano, y se esté en posibilidad para analizar, estudiar, y dictaminar.

SEXTA. El derecho a la Consulta del proyecto de Ajuste al Plan de Desarrollo Urbano Municipal de San Pedro Garza García, Nuevo León 2030, Determinación y Delimitación de las Zonas de Conservación, Mejoramiento, Consolidación y Crecimiento, como forma de participación democrática, acorde con el aviso efectuado por el Republicano Ayuntamiento de San Pedro Garza García, Nuevo León, en fecha 13-trece de junio de 2019-dos mil diecinueve, vincula a quien lo ejerce a cooperar en su



instrumentación, interviniendo de manera responsable a través de planteamientos con una efectiva contribución social o técnica, dada la especial complejidad que reviste el desarrollo urbano, debiendo referirse al objeto del proceso de ajuste, y a la determinación y delimitación de las zonas de conservación, mejoramiento, consolidación y crecimiento, o a la delimitación de los distritos o polígonos propuestos, más no así a predios o lotes en particular.

Asimismo, en los artículos 26, apartado A), y 27, párrafo tercero, de la Constitución Política de los Estados Unidos Mexicanos, se establece que la planeación del desarrollo nacional será democrática mediante la participación de los diversos sectores de la sociedad, de quienes recogerá sus aspiraciones y demandas para incorporarlas al plan y los programas de desarrollo. En relación con la propiedad privada, es la nación la que tiene en todo momento el derecho de imponerle las modalidades que dicte el interés público y regular, en beneficio social, el aprovechamiento de los elementos naturales susceptibles de apropiación, estando dentro de su objeto, cuidar de su conservación, lograr el desarrollo equilibrado del país y el mejoramiento de las condiciones de vida de la población urbana. El artículo 115 de la Constitución Política de los Estados Unidos Mexicanos, en su fracción V, inciso a), establece que los municipios están facultados para formular, aprobar y administrar la zonificación y planes de desarrollo urbano municipal, en los términos de las leyes federales y estatales relativas.

Por otro lado, acorde con lo expuesto, en la Ley General de Asentamientos Humanos, Ordenamiento Territorial y Desarrollo Urbano, en sus artículos 11, fracción XXII, 19, fracción III, y 30, primer párrafo, y en la Ley de Asentamientos Humanos, Ordenamiento Territorial y Desarrollo Urbano para el Estado de Nuevo León, en sus artículos 11, fracción XXVI, y 14, fracción III, se faculta a los municipios a crear los mecanismos de consulta ciudadana para la formulación, modificación y evaluación de los planes o programas municipales de Desarrollo Urbano, para asegurar la consulta, opinión y deliberación de las políticas de ordenamiento territorial y planeación del desarrollo urbano, conforme al sistema de planeación democrática del desarrollo nacional previsto en el artículo 26 de la Constitución Política de los Estados Unidos Mexicanos, están los Consejos Municipales de Desarrollo Urbano y Vivienda, siendo órganos auxiliares de participación ciudadana y conformación plural.

Así también, la Ley de Participación Ciudadana para el Estado de Nuevo León, en sus artículos 1, 8, fracciones V, VIII, IX y X, 13, fracción II, 36, 37, 38, 39 y 40, reconoce el derecho a la participación ciudadana, de naturaleza procedimental, mediante la consulta ciudadana organizada y realizada a través de la dependencia municipal que le compete, a la que el Ayuntamiento convoque señalando en forma precisa su naturaleza y la descripción específica del acto que se propone consultar; así como la exposición de motivos y razones



por las cuales lo que se propone someter a consulta ciudadana, se considera de importancia y trascendencia social.

Por su parte, el Reglamento de Participación y Atención Ciudadana del Municipio de San Pedro Garza García, Nuevo León, en sus artículos 1, 2, 3, 4 fracciones I, XIII y XIV, 6, 7, 8, 202, 203, 204, 205, 206, 207, 208, 209 y 210, establece y regula la consulta ciudadana entre los instrumentos de participación ciudadana, teniendo como principios rectores, entre otros, el bien común, la corresponsabilidad, la eficiencia, la honestidad, la legalidad, el profesionalismo, la rendición de cuentas, la solidaridad, la subsidiariedad, la tolerancia y la transparencia.

SÉPTIMA. Acorde con la convocatoria que se hizo mediante el aviso público que se dio por el Republicano Ayuntamiento de San Pedro Garza García, Nuevo León, el 13-trece de junio de 2019-dos mil diecinueve, a través del Presidente Municipal y del Secretario del Republicano Ayuntamiento, respecto del Proceso de Consulta Pública del Proyecto de Ajuste del Plan de Desarrollo Urbano Municipal de San Pedro Garza García, Nuevo León 2030, Determinación y Delimitación de las Zonas de Conservación, Mejoramiento, Consolidación y Crecimiento, se determinó que serían improcedentes los planteamientos que:

- Omitieran referirse al objeto del proceso de ajuste aprobado por el Republicano Ayuntamiento;
- Que se refirieran únicamente a predios o lotes en particular;
- Que no se refirieran a la determinación y delimitación de las zonas de conservación, mejoramiento, consolidación y crecimiento; o
- Que no se refirieran a la delimitación de los distritos o polígonos propuestos.

En la misma convocatoria que se cita en el anterior punto 1, se precisaron como las principales propuestas de ajustes al Plan de Desarrollo Urbano Municipal de San Pedro Garza García, Nuevo León 2030, Determinación y Delimitación de las Zonas de Conservación, Mejoramiento, Consolidación y Crecimiento, A) la determinación y delimitación de las Zonas de Conservación, Mejoramiento, Consolidación y Crecimiento; y B) las zonas que serán afectadas por esos cambios, enumerándose de la siguiente manera en el aviso respectivo:

1. El objetivo general del PROYECTO DE AJUSTE DEL PLAN DE DESARROLLO URBANO MUNICIPAL DE SAN PEDRO GARZA GARCIA, NUEVO LEÓN 2030, es complementar las estrategias de zonificación primaria y secundaria en el Plan con una interpretación de los lineamientos actuales en los documentos normativos y reglamentarios de Planeación Urbana que se mantendrán vigentes, incorporando el Plano



E1.5, Zonificación de Políticas de Ordenamiento del Territorio, al Plan de Desarrollo Urbano Municipal de San Pedro Garza García, Nuevo León 2030.

2. Se propone ajustar de esta manera el Plan y la normatividad de desarrollo urbano vigente a los criterios normativos que se desprenden de la nueva LEY GENERAL DE ASENTAMIENTOS HUMANOS, ORDENAMIENTO TERRITORIAL Y DESARROLLO URBANO, publicada en noviembre de 2016, y sus correlativos en la LEY DE ASENTAMIENTOS HUMANOS, ORDENAMIENTO TERRITORIAL Y DESARROLLO URBANO PARA EL ESTADO DE NUEVO LEÓN, publicada en noviembre del 2017.

3. La propuesta de ajuste mantiene el escenario de visión del Plan vigente al año 2030, para homologar la zonificación en atención a las consideraciones señaladas en el apartado de Motivación del Ajuste y Fundamentación Jurídica del documento que se elaboró por la Secretaría de Ordenamiento y Desarrollo Urbano y que forma parte del dictamen aprobado por el Republicano Ayuntamiento del Municipio de San Pedro Garza García, Nuevo León. Por tal motivo se estima necesario agregar el plano de E1.5 Zonificación de Políticas de Ordenamiento del Territorio, para asegurar el bienestar de los vecinos y de la población en general en el corto plazo y con ello dar certeza a la inversión pública y privada.

4. La estrategia general de ajuste al Plan, consiste en zonificar (en el plano de E1.5 Zonificación de Políticas de Ordenamiento del Territorio), las políticas de ordenamiento del territorio traduciendo los lineamientos actuales de Zonificación Primaria, Zonificación Secundaria Usos y Destinos de Suelo, Densidades Habitacionales y CUS Máximo, Zonas de Altura Controlada entre otros, a la Zonificación de Políticas de Ordenamiento del Territorio, en Zonas de: Conservación Ambiental, Conservación de Áreas Naturales Protegidas, Conservación Habitacional, Mejoramiento, Consolidación y Crecimiento.

5. Se mantiene la estructura policéntrica propuesta en el Plan de Desarrollo Urbano Municipal de San Pedro Garza García, N.L. 2030, como un modelo sustentable y moderno con potencial de crear un sistema de movilidad sustentable, un espacio público más vibrante y una oportunidad de revitalización urbana. Se propone delimitar como Zonas de Conservación Habitacional en el Plano E 1.5 de Zonificación de Políticas de Ordenamiento del Territorio, para preservar el carácter residencial de las zonas predominantemente habitacional.

OCTAVA. La realización de la Consulta Pública del Proyecto de Ajuste al Plan de Desarrollo Urbano Municipal de San Pedro Garza García, Nuevo León 2030, Determinación y Delimitación de las Zonas de Conservación, Mejoramiento, Consolidación y Crecimiento, constituye una salvaguarda para garantizar que las



modalidades que se imponen a la propiedad privada, son las que dicta el interés público y que son de beneficio social, siendo dicha determinación y delimitación por causa de utilidad pública, con la cual, el municipio de San Pedro Garza García, Nuevo León, asegura que la ciudadanía tenga conocimiento de las modalidades que se imponen a la propiedad y que voluntariamente evalúe los efectos, positivos o negativos, que el ajuste al plan que se proyecta pueda causar, acorde con el beneficio social que debe regular, pretendiendo con ello encontrar un justo equilibrio entre los distintos intereses que pudieran entrar en conflicto, y de esa manera cumplir con la obligación de prevención que se tiene, correlativo con el derecho a la consulta, de conformidad con el artículo 6 fracción I la Ley General de Asentamientos Humanos, Ordenamiento Territorial y Desarrollo Urbano y la Ley de Asentamientos Humanos, Ordenamiento Territorial y Desarrollo Urbano para el Estado de Nuevo León.

Resulta trascendente aludir que del proceso de consulta pública previsto en el artículo 56 de la Ley de Asentamientos Humanos, Ordenamiento Territorial y Desarrollo Urbano para el Estado de Nuevo León, la ciudadanía interesada en ejercer su derecho, debió haber presentado por escrito ante la Secretaría de Ordenamiento y Desarrollo Urbano del Municipio de San Pedro Garza García, Nuevo León, los planteamientos o propuestas (comentarios u observaciones) que consideraran respecto del Proyecto de Ajuste del Plan de Desarrollo Urbano Municipal de San Pedro Garza García, Nuevo León 2030, Determinación y Delimitación de las Zonas de Conservación, Mejoramiento, Consolidación y Crecimiento y señalando domicilio para oír y recibir notificaciones.

Sin que sea óbice mencionar que el ejercicio del derecho de participación ciudadana tiene una limitante, pues la acción del gobernado se construye únicamente a participar de las asambleas públicas, donde es escuchado y puede presentar sus propuestas por escrito sobre el tema; empero, la participación ciudadana no puede llegar al extremo de que sean los propios ciudadanos quienes dicten el contenido del Plan de Desarrollo Urbano Municipal de San Pedro Garza García, Nuevo León 2030, Determinación y Delimitación de las Zonas de Conservación, Mejoramiento, Consolidación y Crecimiento, pues su participación se da en forma conjunta con el municipio y se da a efecto de escuchar de primera mano las inquietudes del gobernado; y por su parte, el particular llega a tener un enlace directo con la autoridad; sin embargo, éste último no pasa a formar parte del ente administrativo municipal, quien es el único encargado de la aprobación de los planes de desarrollo urbano municipal.

NOVENA. Es importante precisar que el objeto del Proceso de Ajuste del Plan de Desarrollo Urbano Municipal de San Pedro Garza García, Nuevo León 2030, Determinación y Delimitación de las Zonas de Conservación, Mejoramiento, Consolidación y Crecimiento, aprobado por el Republicano Ayuntamiento, o la estrategia general del proyecto sometido a la consulta pública, como se precisó en párrafos que



antecedentes, consiste en determinar y delimitar, con el plano E1.5, las zonas de Conservación (Ambiental, de Áreas Naturales Protegidas y Habitacional); Mejoramiento; Consolidación; y Crecimiento; y delimitar los distritos o polígonos del municipio de San Pedro Garza García, Nuevo León, que se proponen; habiéndose establecido en el aviso correspondiente, que serían improcedentes los planteamientos que no se relacionaran con lo anterior, o que se refirieran a predios o lotes en particular.

11

DÉCIMA. Ahora bien, en el caso concreto, en fecha 14-catorce de octubre de 2019-dos mil diecinueve, nos fue turnado para su estudio y análisis el dictamen técnico emitido por la Dirección de Planeación Urbana dependiente del Instituto Municipal de Planeación y Gestión Urbana de San Pedro Garza García, Nuevo León, (IMPLANG) adscrito a la Secretaría de Ordenamiento y Desarrollo Urbano, en relación a la Propuesta Ciudadana con el folio 55/2019, del C. LUIS JESÚS RAMÓN GONZÁLEZ, mismo que a efecto de economía procesal solamente se transcribe lo peticionado de manera general a continuación:

**Solicitante: Luis Jesús Ramón González*

Domicilio para oír y recibir notificaciones: Calle Guillermo Prieto número 150, de la colonia Palo Blanco, San Pedro Garza García, Nuevo León

*Predio: Calle Libertad número 325/327, Colonia Casca, en San Pedro Garza García, Nuevo León
Solicitud: "Modificado el uso de suelo del predio en cuestión..." "...como uso de suelo comercial."*

Lo anterior respecto de la CONSULTA PÚBLICA DEL PROYECTO DE AJUSTE DEL PLAN DE DESARROLLO URBANO MUNICIPAL DE SAN PEDRO GARZA GARCÍA, NUEVO LEÓN 2030, DETERMINACIÓN Y DELIMITACIÓN DE LAS ZONAS DE CONSERVACIÓN, MEJORAMIENTO, CONSOLIDACIÓN Y CRECIMIENTO, en virtud de lo anterior, se transcribe lo que nos interesa respecto del dictamen técnico emitido por la Dirección de Planeación Urbana dependiente del Instituto Municipal de Planeación y Gestión Urbana de San Pedro Garza García, Nuevo León, (IMPLANG) adscrito a la Secretaría de Ordenamiento y Desarrollo Urbano, como se señala a continuación:

"...esta autoridad considera que dicha propuesta es improcedente, lo anterior, en virtud de que lo manifestado en el mismo no corresponde ni se relaciona con el objeto del proceso de Ajuste del Plan de Desarrollo Urbano Municipal de San Pedro Garza García, Nuevo León 2030, en virtud de que no se hace algún planteamiento específico diverso, relacionado con la determinación y delimitación de las zonas de conservación, mejoramiento, consolidación y crecimiento; o la delimitación de los distritos o polígonos que se proyecta, aumdo a que su planteamiento se refiere únicamente a un lote o predio en particular, soslayando el contexto social y urbano del distrito o zona donde queda ubicado dicho predio, ni la opinión del resto de los habitantes de ese distrito o zona; por lo que se estima improcedente lo expuesto en el mismo...."

11

DICTAMEN NÚMERO COYDU/2019-2021/Folio 55-2019
COMISIÓN DE ORDENAMIENTO Y DESARROLLO URBANO, A 14 DE OCTUBRE DEL 2019



(...)

12 *"...Se estima improcedente... en virtud de no contener planteamientos específicos, relacionados con la determinación y delimitación de las zonas de conservación, mejoramiento, consolidación y crecimiento; o la delimitación de los distritos o polígonos que se proyectan, y/o planteamientos tendientes a preservar y restaurar el equilibrio ecológico, evitar la destrucción de los elementos naturales y los daños que la propiedad pueda sufrir en perjuicio de la sociedad con el proyecto que se propone, acorde con el interés público y el beneficio social, al no emanar de una dimensión social, sino individual, señalados dentro del Ajuste del Plan de Desarrollo Urbano Municipal de San Pedro Garza García, Nuevo León 2030, por las consideraciones de derecho y fundamentos expuestos en el presente dictamen técnico..."*

DÉCIMA PRIMERA En virtud de lo señalado en la consideración inmediata anterior, la suscrita Comisión de Ordenamiento y Desarrollo Urbano del Republicano Ayuntamiento de San Pedro Garza García, Nuevo León, coincide con el dictamen técnico emitido por la Dirección de Planeación Urbana dependiente del Instituto Municipal de Planeación y Gestión Urbana de San Pedro Garza García, Nuevo León, (IMPLANG) adscrito a la Secretaría de Ordenamiento y Desarrollo Urbano; por lo que se declara la **IMPROCEDENCIA**, de la Propuesta Ciudadana del C. **LUIS JESÚS RAMÓN GONZÁLEZ** con número de **Folio 55/2019**; ya que como lo refiere el dictamen técnico de la Secretaría de Ordenamiento y Desarrollo Urbano, lo solicitado no contiene planteamientos específicos, relacionados con la determinación y delimitación de las zonas de conservación, mejoramiento, consolidación y crecimiento; o la delimitación de los distritos o polígonos que se proyectan, y/o planteamientos tendientes a preservar y restaurar el equilibrio ecológico, evitar la destrucción de los elementos naturales y los daños que la propiedad pueda sufrir en perjuicio de la sociedad con el proyecto que se propone, acorde con el interés público y el beneficio social, al no emanar de una dimensión social, sino individual, señalados dentro del Ajuste del Plan de Desarrollo Urbano Municipal de San Pedro Garza García, Nuevo León 2030.

DÉCIMA SEGUNDA. Consecuentemente, y con fundamento en los antecedentes y consideraciones de hecho y de Derecho citadas en el cuerpo del presente dictamen, los integrantes de esta **Comisión de Ordenamiento y Desarrollo Urbano del Republicano Ayuntamiento de San Pedro Garza García, Nuevo León**, sometemos a consideración del pleno de este Republicano Ayuntamiento del Municipio de San Pedro Garza García, Nuevo León, la aprobación del siguiente proyecto de

ACUERDO

PRIMERO. Por los motivos y fundamentos señalados en los antecedentes y consideraciones del presente dictamen, se declara **IMPROCEDENTE** la Propuesta

DICTAMEN NÚMERO COYDU/2018-2021/Folio 55-2019
COMISIÓN DE ORDENAMIENTO Y DESARROLLO URBANO, A 14 DE OCTUBRE DEL 2019

12



Ciudadana del C. LUIS JESÚS RAMÓN GONZÁLEZ respecto de la CONSULTA PÚBLICA DEL PROYECTO DE AJUSTE DEL PLAN DE DESARROLLO URBANO MUNICIPAL DE SAN PEDRO GARZA GARCÍA, NUEVO LEÓN 2030, DETERMINACIÓN Y DELIMITACIÓN DE LAS ZONAS DE CONSERVACIÓN, MEJORAMIENTO, CONSOLIDACIÓN Y CRECIMIENTO.

13

SEGUNDO. Se instruye al Instituto Municipal de Planeación y Gestión Urbana de San Pedro Garza García, Nuevo León (IMPLANG) adscrito a la Secretaría de Ordenamiento y Desarrollo Urbano de este Municipio, para que notifique por medio del personal a su digno cargo, o con auxilio de cualquier otra dependencia autorizada en el presente dictamen, el contenido de este dictamen al C. LUIS JESÚS RAMÓN GONZÁLEZ como contestación de esta autoridad municipal a su propuesta presentada dentro de la consulta ciudadana que se llevó a efecto en el procedimiento correspondiente, en el domicilio que indicó para el efecto de oír y recibir notificaciones en su escrito de propuesta de consulta al ajuste del plan en comento. Para los efectos conducentes, agréguese a la notificación del presente dictamen, el Dictamen Técnico realizado por la Dirección de Planeación Urbana dependiente del Instituto Municipal de Planeación y Gestión Urbana de San Pedro Garza García, Nuevo León (IMPLANG) adscrito a la Secretaría de Ordenamiento y Desarrollo Urbano de este Municipio

En caso de que alguno de los datos proporcionados sea falso, incorrecto, o que no se encuentre a las personas buscadas por parte de los notificadores autorizados, el contenido del presente dictamen se notificará en la Tabla de Avisos de este Municipio conforme a lo establecido en el artículo 68 del Código de Procedimientos Civiles del Estado de Nuevo León como aplicación supletoria de acuerdo a la Ley de Asentamientos Humanos, Ordenamiento Territorial y Desarrollo Urbano para el Estado de Nuevo León.

TERCERO. Se autoriza al personal de las Secretarías de Ordenamiento y Desarrollo Urbano, de Obras Públicas, de Servicios Públicos y Medio Ambiente, Dirección de Control e Inspección, Dirección General de Asuntos Jurídicos y Dirección de Gobierno, estas tres últimas de la Secretaría del R. Ayuntamiento a efecto de dar cumplimiento a lo establecido en el artículo 56 Fracción VI de la Ley de Asentamientos humanos, Ordenamiento Territorial y Desarrollo Urbano para el Estado de Nuevo León, aplicando supletoriamente lo establecido en el artículo 2 fracción V, 13 último párrafo y 14 del Código Fiscal del Estado de Nuevo León, habilitando los días y horas inhábiles que se requieran para la correcta notificación del presente acuerdo.

13

DICTAMEN NÚMERO COYDU/2018-2021/Febio 35-2019
COMISIÓN DE ORDENAMIENTO Y DESARROLLO URBANO, A 14 DE OCTUBRE DEL 2019



CUARTO. Se Instruye al C. Presidente Municipal, al C. Secretario del Republicano Ayuntamiento, a la Secretaría de Ordenamiento y Desarrollo Urbano, para que lleven de inmediato el exacto cumplimiento del presente acuerdo.

A T E N T A M E N T E

San Pedro Garza García, N. L., a 14 de octubre de 2019.
**COMISION DE ORDENAMIENTO Y DESARROLLO URBANO
DEL REPUBLICANO AYUNTAMIENTO.**

C. EDUARDO-ARMANDO AGUILAR VALDEZ.
SÉPTIMO REGIDOR y PRESIDENTE
A FAVOR DEL DICTAMEN.

C. ALEJANDRO ALBERTO CARLOS PÁEZ Y ARAGÓN.
QUINTO REGIDOR y SECRETARIO
AUSENTE CON AVISO

C. JOSÉ MARIO GARZA BENAVIDES.
PRIMER REGIDOR y VOCAL
A FAVOR DEL DICTAMEN

C. JAVIER GONZÁLEZ ALCÁNTARA CÁCERES
TERCER REGIDOR y VOCAL
A FAVOR DEL DICTAMEN

C. ERNESTO JAVIER CHAPA CALVILLO
NOVENO REGIDOR y VOCAL
A FAVOR DEL DICTAMEN

C. BRENDA TAFICH LANKENAU
DÉCIMA SEGUNDA REGIDORA y VOCAL
AUSENTE CON AVISO
ÚLTIMA FOJA DEL DICTAMEN COYDU/2018-2021/Folio 55-2019



COYDU 2018/2021 FOLIO-059-2019, MIGUEL MORALES DE LEÓN Y GUADALUPE ELIZABETH SANDOVAL GARZA.

DICTÁMEN NÚMERO COYDU/2018-2021/Folio 59-2019.

**AL REPUBLICANO AYUNTAMIENTO
DEL MUNICIPIO DE SAN PEDRO GARZA GARCÍA, NUEVO LEÓN.
P R E S E N T E.**

A los integrantes de la Comisión De Ordenamiento y Desarrollo Urbano del Republicano Ayuntamiento, nos fue turnado para su estudio y análisis por parte de la Secretaría de Ordenamiento y Desarrollo Urbano a través de la Dirección de Planeación Urbana, la Propuesta Ciudadana formulada por los C.C. MIGUEL MORALES DE LEÓN Y GUADALUPE ELIZABETH SANDOVAL GARZA respecto de la CONSULTA PÚBLICA DEL PROYECTO DE AJUSTE DEL PLAN DE DESARROLLO URBANO MUNICIPAL DE SAN PEDRO GARZA GARCÍA, NUEVO LEÓN 2030, DETERMINACIÓN Y DELIMITACIÓN DE LAS ZONAS DE CONSERVACIÓN, MEJORAMIENTO, CONSOLIDACIÓN Y CRECIMIENTO, misma a la que le fue asignado el número de folio 59/2019, documento que nos permitimos someter a la consideración y aprobación del Pleno de este Ayuntamiento, bajo el número de dictamen COYDU/2018-2021/Folio 59-2019, en base a los siguientes antecedentes y consideraciones de orden legal.

ANTECEDENTES

PRIMERO. Mediante oficio número JAFG-SODU-250/2019, de fecha 19-diecinueve de febrero de 2019-dos mil diecinueve, el Arquitecto Javier Alberto de la Fuente García, Secretario de Ordenamiento y Desarrollo Urbano del Municipio de San Pedro Garza García, Nuevo León, manifestó que dicha dependencia se encontraba lista para iniciar el proceso de adecuación establecido en el Artículo Transitorio Quinto del Decreto número 312-trescientos doce de expedición de la Ley de Asentamientos Humanos, Ordenamiento Territorial y Desarrollo Urbano para el Estado de Nuevo León.

SEGUNDO. La propuesta de iniciar el proceso para el ajuste del Plan de Desarrollo Urbano Municipal de San Pedro Garza García, Nuevo León 2030, fue presentada a la Comisión de Ordenamiento y Desarrollo Urbano del Republicano Ayuntamiento por el

DICTAMEN NÚMERO COYDU/2018-2021/Folio 59-2019
COMISIÓN DE ORDENAMIENTO Y DESARROLLO URBANO, A 14 DE OCTUBRE DEL 2019

1



Arquitecto Javier Alberto de la Fuente García, en su carácter de titular de la Secretaría de Ordenamiento y Desarrollo Urbano de este Municipio en la Sesión 12-doce celebrada en fecha 27-veintisiete de febrero de 2019-diecinueve a efectos de dar cumplimiento en tiempo y forma con lo establecido en la fracción I del artículo 56 de la Ley De Asentamientos Humanos, Ordenamiento Territorial y Desarrollo Urbano Para el Estado de Nuevo León, y con la finalidad de que los habitantes del municipio de San Pedro Garza García, Nuevo León tengan la posibilidad de participar en dicho proceso, a fin de que por su conducto y una vez estudiada, analizada y dictaminada la presente propuesta, sea el Pleno del Republicano Ayuntamiento quien se encontrara en condiciones de DAR AVISO PÚBLICO DEL INICIO DEL PROCESO DE AJUSTE DEL PLAN DE DESARROLLO URBANO MUNICIPAL DE SAN PEDRO GARZA GARCÍA, NUEVO LEÓN 2030, DETERMINACIÓN Y DELIMITACIÓN DE LAS ZONAS DE CONSERVACIÓN, MEJORAMIENTO, CONSOLIDACIÓN Y CRECIMIENTO.

TERCERO. En la Décimo Primera Sesión Extraordinaria del Republicano Ayuntamiento de este Municipio, celebrada en fecha 08-ocho de marzo de 2019-dos mil diecinueve, el Republicano Ayuntamiento aprobó por unanimidad con 12-doce votos a favor y 1-una ausencia al momento de la votación, el Dictamen número COYDU 2018-2021/010/2019, consistente en el AVISO PÚBLICO DEL INICIO DEL PROCESO DE AJUSTE DEL PLAN DE DESARROLLO URBANO MUNICIPAL DE SAN PEDRO GARZA GARCÍA, NUEVO LEÓN 2030, DETERMINACIÓN Y DELIMITACIÓN DE LAS ZONAS DE CONSERVACIÓN, MEJORAMIENTO, CONSOLIDACIÓN Y CRECIMIENTO, mismo que fuera publicado en el Periódico Oficial del Estado en fecha 22-veintidos de marzo de 2019-dos mil diecinueve, así como en el periódico EL NORTE en fecha 23-veintitres de marzo de 2019-dos mil diecinueve.

CUARTO. En la Sesión número 23-veintitres de la Comisión de Ordenamiento y Desarrollo Urbano celebrada en fecha 05-cinco de junio de 2019-dos mil diecinueve la Secretaría de Ordenamiento y Desarrollo Urbano, presentó a la suscrita Comisión, el proyecto de AJUSTE DEL PLAN DE DESARROLLO URBANO MUNICIPAL DE SAN PEDRO GARZA GARCÍA, NUEVO LEÓN 2030, DETERMINACIÓN Y DELIMITACIÓN DE LAS ZONAS DE CONSERVACIÓN, MEJORAMIENTO, CONSOLIDACIÓN Y CRECIMIENTO, mismo que fue votado en sentido positivo con 05-cinco votos a favor y una ausencia con aviso.

QUINTO. El inicio del proceso de la consulta pública previsto en la fracción III del artículo 56 de la Ley de Asentamientos Humanos, Ordenamiento Territorial y Desarrollo Urbano para el Estado de Nuevo León, se publicó el 14-catorce de junio de 2019-dos mil

2

DICTAMEN NÚMERO COYDU/2018-2021/Fdo 59-2019
COMISIÓN DE ORDENAMIENTO Y DESARROLLO URBANO, A 14 DE OCTUBRE DEL 2019



diecinueve en la Gaceta Municipal y en el Periódico Oficial del Estado de Nuevo León, el 17-diecisiete de junio del mismo año, así como en los periódicos EL NORTE y MILENIO DIARIO los días 15-quince, 16-dieciois y 17-dieciste de junio, en donde se especifican los principales cambios y modificaciones y las zonas afectadas, cumpliendo así con la disposición de ser publicado en cuando menos dos de los diarios de mayor circulación en la entidad, durante 3-tres días consecutivos y que debiera cumplir con un tamaño mínimo de un octavo de página.

SSEXTO. Conforme a lo previsto por la fracción V, inciso a), del artículo 56 de la Ley de Asentamiento Humanos, Ordenamiento Territorial y Desarrollo Urbano para el Estado de Nuevo León, se dio inicio a la primera audiencia pública misma que se celebró el día 18-dieciocho de junio de 2019-dos mil diecinueve, disponiendo en la página oficial de internet del Municipio, en el hipervínculo www.sanpedro.gob.mx; durante dicho plazo los interesados tuvieron a su disposición un ejemplar del proyecto y de sus anexos gráficos, así como asesoría para presentar por escrito los planteamientos o propuestas que consideren respecto del proyecto del plan o programa de desarrollo urbano, o las modificaciones a los vigentes, a sus anexos y demás contenido del mismo y así cumplir con los requisitos de estar fundamentados y consignar domicilio para oír y recibir notificaciones, lo anterior estipulado en el citado artículo 56 de la Ley de Asentamiento Humanos, Ordenamiento Territorial y Desarrollo Urbano para el Estado de Nuevo León.

SSEXTIMO. Los planteamientos de los ciudadanos se recibieron desde el día 18-dieciocho de junio al 29-veintinueve de julio del año que transcurre, en las oficinas de la Secretaría de Ordenamiento y Desarrollo Urbano del Municipio de San Pedro Garza García, Nuevo León, ubicadas en Corregidora 507-quinientos siete Norte, en el Centro de San Pedro Garza García, Nuevo León, en un horario de las 08:00 a las 16:00 horas, habiendo señalado que deberían ser claros y estar fundamentados y justificados en términos técnico urbanísticos, tal como lo señala las disposiciones de la Ley de Asentamientos Humanos, Ordenamiento Territorial y Desarrollo Urbano para el Estado de Nuevo León.

SSEXTAO. Durante el plazo de 30- treinta días hábiles, comprendido en las fechas ya mencionadas, en las oficinas de la Secretaría de Ordenamiento y Desarrollo Urbano del Municipio, para los efectos legales de la consulta pública y del procedimiento previsto para la aprobación del plan o programa sometido al mismo, se recibieron las propuestas Ciudadanas.



NOVENO. En la Vigésima Segunda Sesión Extraordinaria del Republicano Ayuntamiento del mes de septiembre, celebrada en fecha 05-cinco de septiembre de 2019-dos mil diecinueve se aprobó por **UNANIMIDAD PRÓRROGAR EL PLAZO PARA DAR CONTESTACIÓN A LAS PROPUESTAS CIUDADANAS RESPECTO DE LA CONSULTA PÚBLICA DEL AJUSTE DEL PLAN DE DESARROLLO URBANO MUNICIPAL DE SAN PEDRO GARZA GARCÍA, NUEVO LEÓN 2030, DETERMINACIÓN Y DELIMITACIÓN DE LAS ZONAS DE CONSERVACIÓN, MEJORAMIENTO, CONSOLIDACIÓN Y CRECIMIENTO**, por el término de 30-treinta días hábiles posteriores al vencimiento del plazo que en este acto se proroga, lo anterior de acuerdo a lo estipulado por el artículo 56 fracción VI de la Ley de Asentamientos Humanos, Ordenamiento Territorial y Desarrollo Urbano para el Estado de Nuevo León

DÉCIMO. En fecha 14-catorce de octubre de 2019-dos mil diecinueve, nos fue turnado para su estudio y análisis el dictamen técnico emitido por la Dirección de Planeación Urbana dependiente del Instituto Municipal de Planeación y Gestión Urbana de San Pedro Garza García, Nuevo León, (IMPLANG) adscrito a la Secretaría de Ordenamiento y Desarrollo Urbano, en relación a la Propuesta Ciudadana de los C.C. MIGUEL MORALES DE LEÓN Y GUADALUPE ELIZABETH SANDOVAL GARZA respecto de la CONSULTA PÚBLICA DEL PROYECTO DE AJUSTE DEL PLAN DE DESARROLLO URBANO MUNICIPAL DE SAN PEDRO GARZA GARCÍA, NUEVO LEÓN 2030, DETERMINACIÓN Y DELIMITACIÓN DE LAS ZONAS DE CONSERVACIÓN, MEJORAMIENTO, CONSOLIDACIÓN Y CRECIMIENTO, misma a la que le fue asignado el número de Folio 59/2019.

Por lo anterior, la suscrita COMISIÓN DE ORDENAMIENTO Y DESARROLLO URBANO DEL REPUBLICANO AYUNTAMIENTO DE SAN PEDRO GARZA GARCÍA, NUEVO LEÓN, estima de orden legal las siguientes:

CONSIDERACIONES

PRIMERA. El artículo 115 de la Constitución Política de los Estados Unidos Mexicanos, 132 de la Constitución Política del Estado Libre y Soberano de Nuevo León, el artículo 41 de la Ley de Gobierno Municipal del Estado de Nuevo León, numeral 36 fracción XI incisos a), c) y e) del Reglamento para el Gobierno Interior del Republicano Ayuntamiento de San Pedro Garza García, Nuevo León, esta Comisión de Ordenamiento y Desarrollo Urbano del Republicano Ayuntamiento es la instancia competente para someter a la consideración de este órgano colegiado el presente dictamen.

4
DICTAMEN NÚMERO COYDU/2018-2021/Folio 59-2019
COMISIÓN DE ORDENAMIENTO Y DESARROLLO URBANO, A 14 DE OCTUBRE DEL 2019





5

SEGUNDA. Los artículos 115, fracción V, de la Constitución Política de los Estados Unidos Mexicanos, 132, fracción II, incisos a) y c) de la Constitución Política del Estado Libre y Soberano de Nuevo León, establecen que es facultad del Municipio, en los términos de las leyes federales y estatales, relativas a formular, aprobar y administrar la zonificación y planes de desarrollo urbano municipal.

TERCERA. El Artículo 11 fracciones I y II de la Ley General de Asentamientos Humanos y Ordenamiento Territorial vigente, dispone que corresponde al Municipio: *Artículo 11. Corresponde a los Municipios: I. Elaborar, aprobar, administrar y ejecutar los planes o programas municipales de desarrollo urbano, de centros de población, parciales y los demás que de éstos deriven, incluyendo la zonificación prevista en lo conducente, adoptando normas y criterios de congruencia, coordinación y ajuste con otros niveles superiores de planeación y las normas oficiales mexicanas que expida la Secretaría de Desarrollo Agrario, Territorial y Urbano del Gobierno Federal, así como aprobar los reglamentos y disposiciones de carácter general en materia de ordenamiento territorial, desarrollo urbano, zonificación, construcción, estacionamientos, así como vigilar su cumplimiento; tratándose de los planes o programas municipales antes citados, se deberá solicitar a la autoridad competente la dictaminación, análisis y calificación de la congruencia de dichos planes o programas con la planeación estatal, así mismo, posteriormente se deberá solicitar su inscripción en la Dirección del Registro Público de la Propiedad y del Comercio del Instituto Registral y Catastral del Estado y su publicación en el Periódico Oficial del Estado, y su incorporación en el sistema de información territorial y urbano a cargo de la Secretaría antes citada. II. Formular, aprobar, administrar y ejecutar los planes o programas municipales de Desarrollo Urbano, de Centros de Población y los demás que de éstos deriven, adoptando normas o criterios de congruencia, coordinación y ajuste con otros niveles superiores de planeación, las normas oficiales mexicanas, así como evaluar y vigilar su cumplimiento."*

CUARTA. El artículo 87 de la Ley de Asentamientos Humanos, Ordenamiento Territorial y Desarrollo Urbano para el Estado de Nuevo León, señala que la dependencia encargada del desarrollo urbano del Municipio o en su caso de planeación urbana previstos en el artículo 20 de esa Ley, formulará el proyecto del plan o programa y lo someterá a la consulta pública, de acuerdo al artículo 56 de dicho ordenamiento y que concluido lo anterior se presentara el proyecto definitivo al Ayuntamiento para su consideración y aprobación; lo anterior de acuerdo a lo estipulado en el Quinto transitorio de la Ley de Asentamientos Humanos, Ordenamiento Territorial y Desarrollo Urbano para el Estado de Nuevo León.



QUINTA. En ese sentido se tiene que dentro de los compromisos en materia de Desarrollo Urbano señalados en el Plan Municipal de Desarrollo 2018-2021 del municipio de San Pedro Garza García, Nuevo León, se destaca transparentar y facilitar los procesos para la obtención de permisos y autorizaciones en materia de Desarrollo Urbano, garantizando la legalidad de las autorizaciones otorgadas por la Secretaría de Ordenamiento y Desarrollo Urbano en todos los trámites; y mejorar el control urbano para administrar de forma eficiente el desarrollo urbano de la Ciudad, transparentando los procesos en materia urbana, por tanto se consideró factible la creación de un órgano responsable de la Planeación del Desarrollo Sustentable, por lo que en la primera sesión ordinaria del Republicano Ayuntamiento 2018-2021, celebrada el día 13-trece de agosto de 2019-dos mil diecinueve, se aprobó el Reglamento Orgánico de la Administración Pública Municipal de San Pedro Garza García, Nuevo León, en el cual en su artículo 38 Bis, crea el Instituto Municipal de Planeación y Gestión Urbana de San Pedro Garza García, Nuevo León (IMPLANG), como órgano administrativo desconcentrado de la administración pública municipal de San Pedro Garza García, adscrito a la Secretaría de Ordenamiento y Desarrollo Urbano.

Ahora bien, con fundamento en el artículo 38 bis 2, del Reglamento Orgánico de la Administración Pública Municipal de San Pedro Garza García, Nuevo León, mencionado en el párrafo que antecede, el Presidente Municipal en el ámbito de sus atribuciones, en fecha 01-primer de octubre de 2019-dos mil diecinueve, y después de haber cumplido con los requisitos establecidos en el artículo que nos construye, nombró al Titular de la Dirección General del Instituto Municipal de Planeación y Gestión Urbana el Licenciado Urbanista Luis Rodolfo Zamorano Ruiz.

Es así entonces que la Dirección de Planeación Urbana del Instituto Municipal de Planeación y Gestión Urbana de San Pedro Garza García, Nuevo León (IMPLANG), dependiente de la Secretaría de Ordenamiento y Desarrollo Urbano del Municipio de San Pedro Garza García, Nuevo León, fue el encargado del proceso de elaborar, respecto de cada uno de los planteamientos formulados por la ciudadanía, un dictamen técnico para la resolución y presentación de la solicitud derivada de la Consulta que nos ocupa, para posteriormente turnarlos a la suscrita Comisión de Ordenamiento y Desarrollo Urbano, y se esté en posibilidad para analizar, estudiar, y dictaminar.

SEXTA. El derecho a la Consulta del proyecto de Ajuste al Plan de Desarrollo Urbano Municipal de San Pedro Garza García, Nuevo León 2030, Determinación y Delimitación de las Zonas de Conservación, Mejoramiento, Consolidación y Crecimiento, como forma de participación democrática, acorde con el aviso efectuado por el Republicano Ayuntamiento de San Pedro Garza García, Nuevo León, en fecha 13-trece de junio de 2019-dos mil diecinueve, vincula a quien lo ejerce a cooperar en su instrumentación, interviniendo de manera responsable a través de planteamientos con una



efectiva contribución social o técnica, dada la especial complejidad que reviste el desarrollo urbano, debiendo referirse al objeto del proceso de ajuste, y a la determinación y delimitación de las zonas de conservación, mejoramiento, consolidación y crecimiento, o a la delimitación de los distritos o polígonos propuestos, más no así a predios o lotes en particular.

Asimismo, en los artículos 26, apartado A), y 27, párrafo tercero, de la Constitución Política de los Estados Unidos Mexicanos, se establece que la planeación del desarrollo nacional será democrática mediante la participación de los diversos sectores de la sociedad, de quienes recogerá sus aspiraciones y demandas para incorporarlas al plan y los programas de desarrollo. En relación con la propiedad privada, es la nación la que tiene en todo momento el derecho de imponerle las modalidades que dicte el interés público y regular, en beneficio social, el aprovechamiento de los elementos naturales susceptibles de apropiación, estando dentro de su objeto, cuidar de su conservación, lograr el desarrollo equilibrado del país y el mejoramiento de las condiciones de vida de la población urbana. El artículo 115 de la Constitución Política de los Estados Unidos Mexicanos, en su fracción V, inciso a), establece que los municipios están facultados para formular, aprobar y administrar la zonificación y planes de desarrollo urbano municipal, en los términos de las leyes federales y estatales relativas.

Por otro lado, acorde con lo expuesto, en la Ley General de Asentamientos Humanos, Ordenamiento Territorial y Desarrollo Urbano, en sus artículos 11, fracción XXII, 19, fracción III, y 30, primer párrafo, y en la Ley de Asentamientos Humanos, Ordenamiento Territorial y Desarrollo Urbano para el Estado de Nuevo León, en sus artículos 11, fracción XXVI, y 14, fracción III, se faculta a los municipios a crear los mecanismos de consulta ciudadana para la formulación, modificación y evaluación de los planes o programas municipales de Desarrollo Urbano, para asegurar la consulta, opinión y deliberación de las políticas de ordenamiento territorial y planeación del desarrollo urbano, conforme al sistema de planeación democrática del desarrollo nacional previsto en el artículo 26 de la Constitución Política de los Estados Unidos Mexicanos, están los Consejos Municipales de Desarrollo Urbano y Vivienda, siendo órganos auxiliares de participación ciudadana y conformación plural.

Así también, la Ley de Participación Ciudadana para el Estado de Nuevo León, en sus artículos 1, 8, fracciones V, VIII, IX y X, 13, fracción II, 36, 37, 38, 39 y 40, reconoce el derecho a la participación ciudadana, de naturaleza procedimental, mediante la consulta ciudadana organizada y realizada a través de la dependencia municipal que le compete, a la que el Ayuntamiento convoque señalando en forma precisa su naturaleza y la descripción específica del acto que se propone consultar; así como la exposición de motivos y razones por las cuales lo que se propone someter a consulta ciudadana, se considera de importancia y trascendencia social.



Por su parte, el Reglamento de Participación y Atención Ciudadana del Municipio de San Pedro Garza García, Nuevo León, en sus artículos 1, 2, 3, 4 fracciones I, XIII y XIV, 6, 7, 8, 202, 203, 204, 205, 206, 207, 208, 209 y 210, establece y regula la consulta ciudadana entre los instrumentos de participación ciudadana, teniendo como principios rectores, entre otros, el bien común, la corresponsabilidad, la eficiencia, la honestidad, la legalidad, el profesionalismo, la rendición de cuentas, la solidaridad, la subsidiariedad, la tolerancia y la transparencia.

SÉPTIMA. Acorde con la convocatoria que se hizo mediante el aviso público que se dio por el Republicano Ayuntamiento de San Pedro Garza García, Nuevo León, el 13-trece de junio de 2019-dos mil diecinueve, a través del Presidente Municipal y del Secretario del Republicano Ayuntamiento, respecto del Proceso de Consulta Pública del Proyecto de Ajuste del Plan de Desarrollo Urbano Municipal de San Pedro Garza García, Nuevo León 2030, Determinación y Delimitación de las Zonas de Conservación, Mejoramiento, Consolidación y Crecimiento, se determinó que serían improcedentes los planteamientos que:

- Omitieran referirse al objeto del proceso de ajuste aprobado por el Republicano Ayuntamiento;
- Que se refirieran únicamente a predios o lotes en particular;
- Que no se refirieran a la determinación y delimitación de las zonas de conservación, mejoramiento, consolidación y crecimiento; o
- Que no se refirieran a la delimitación de los distritos o polígonos propuestos.

En la misma convocatoria que se cita en el anterior punto 1, se precisaron como las principales propuestas de ajustes al Plan de Desarrollo Urbano Municipal de San Pedro Garza García, Nuevo León 2030, Determinación y Delimitación de las Zonas de Conservación, Mejoramiento, Consolidación y Crecimiento, A) la determinación y delimitación de las Zonas de Conservación, Mejoramiento, Consolidación y Crecimiento; y B) las zonas que serán afectadas por esos cambios, enumerándose de la siguiente manera en el aviso respectivo:

1. El objetivo general del PROYECTO DE AJUSTE DEL PLAN DE DESARROLLO URBANO MUNICIPAL DE SAN PEDRO GARZA GARCÍA, NUEVO LEÓN 2030, es complementar las estrategias de zonificación primaria y secundaria en el Plan con una interpretación de los lineamientos actuales en los documentos normativos y reglamentarios de Planeación Urbana que se mantendrán vigentes, incorporando el Plano E1.5, Zonificación de Políticas de Ordenamiento del Territorio, al Plan de Desarrollo Urbano Municipal de San Pedro Garza García, Nuevo León 2030.



2. Se propone ajustar de esta manera el Plan y la normatividad de desarrollo urbano vigente a los criterios normativos que se desprenden de la nueva LEY GENERAL DE ASENTAMIENTOS HUMANOS, ORDENAMIENTO TERRITORIAL Y DESARROLLO URBANO, publicada en noviembre de 2016, y sus correlativos en la LEY DE ASENTAMIENTOS HUMANOS, ORDENAMIENTO TERRITORIAL Y DESARROLLO URBANO PARA EL ESTADO DE NUEVO LEÓN, publicada en noviembre del 2017.

3. La propuesta de ajuste mantiene el escenario de visión del Plan vigente al año 2030, para homologar la zonificación en atención a las consideraciones señaladas en el apartado de Motivación del Ajuste y Fundamentación Jurídica del documento que se elaboró por la Secretaría de Ordenamiento y Desarrollo Urbano y que forma parte del dictamen aprobado por el Republicano Ayuntamiento del Municipio de San Pedro Garza García, Nuevo León. Por tal motivo se estima necesario agregar el plano de E1.5 Zonificación de Políticas de Ordenamiento del Territorio, para asegurar el bienestar de los vecinos y de la población en general en el corto plazo y con ello dar certeza a la inversión pública y privada.

4. La estrategia general de ajuste al Plan, consiste en zonificar (en el plano de E1.5 Zonificación de Políticas de Ordenamiento del Territorio), las políticas de ordenamiento del territorio traduciendo los lineamientos actuales de Zonificación Primaria, Zonificación Secundaria Usos y Destinos de Suelo, Densidades Habitacionales y CUS Máximo, Zonas de Altura Controlada entre otros, a la Zonificación de Políticas de Ordenamiento del Territorio, en Zonas de: Conservación Ambiental, Conservación de Áreas Naturales Protegidas, Conservación Habitacional, Mejoramiento, Consolidación y Crecimiento.

5. Se mantiene la estructura policéntrica propuesta en el Plan de Desarrollo Urbano Municipal de San Pedro Garza García, N.L. 2030, como un modelo sustentable y moderno con potencial de crear un sistema de movilidad sustentable, un espacio público más vibrante y una oportunidad de revitalización urbana. Se propone delimitar como Zonas de Conservación Habitacional en el Plano E 1.5 de Zonificación de Políticas de Ordenamiento del Territorio, para preservar el carácter residencial de las zonas predominantemente habitacional.

OCTAVA. La realización de la Consulta Pública del Proyecto de Ajuste al Plan de Desarrollo Urbano Municipal de San Pedro Garza García, Nuevo León 2030, Determinación y Delimitación de las Zonas de Conservación, Mejoramiento, Consolidación y Crecimiento, constituye una salvaguarda para garantizar que las modalidades que se imponen a la propiedad privada, son las que dicta el interés público y que son de beneficio social, siendo dicha determinación y delimitación por causa de utilidad pública, con la cual, el municipio de San Pedro Garza García, Nuevo León, asegura



que la ciudadanía tenga conocimiento de las modalidades que se imponen a la propiedad y que voluntariamente evalúe los efectos, positivos o negativos, que el ajuste al plan que se proyecta pueda causar, acorde con el beneficio social que debe regular, pretendiendo con ello encontrar un justo equilibrio entre los distintos intereses que pudieran entrar en conflicto, y de esa manera cumplir con la obligación de prevención que se tiene, correlativo con el derecho a la consulta, de conformidad con el artículo 6 fracción I la Ley General de Asentamientos Humanos, Ordenamiento Territorial y Desarrollo Urbano y la Ley de Asentamientos Humanos, Ordenamiento Territorial y Desarrollo Urbano para el Estado de Nuevo León.

Resulta trascendente aludir que del proceso de consulta pública previsto en el artículo 56 de la Ley de Asentamientos Humanos, Ordenamiento Territorial y Desarrollo Urbano para el Estado de Nuevo León, la ciudadanía interesada en ejercer su derecho, debió haber presentado por escrito ante la Secretaría de Ordenamiento y Desarrollo Urbano del Municipio de San Pedro Garza García, Nuevo León, los planteamientos o propuestas (comentarios u observaciones) que consideraran respecto del Proyecto de Ajuste del Plan de Desarrollo Urbano Municipal de San Pedro Garza García, Nuevo León 2030, Determinación y Delimitación de las Zonas de Conservación, Mejoramiento, Consolidación y Crecimiento y señalando domicilio para oír y recibir notificaciones.

Sin que sea óbice mencionar que el ejercicio del derecho de participación ciudadana tiene una limitante, pues la acción del gobernado se constriñe únicamente a participar de las asambleas públicas, donde es escuchado y puede presentar sus propuestas por escrito sobre el tema; empero, la participación ciudadana no puede llegar al extremo de que sean los propios ciudadanos quienes dicten el contenido del Plan de Desarrollo Urbano Municipal de San Pedro Garza García, Nuevo León 2030, Determinación y Delimitación de las Zonas de Conservación, Mejoramiento, Consolidación y Crecimiento, pues su participación se da en forma conjunta con el municipio y se da a efecto de escuchar de primera mano las inquietudes del gobernado; y por su parte, el particular llega a tener un enlace directo con la autoridad; sin embargo, éste último no pasa a formar parte del ente administrativo municipal, quien es el único encargado de la aprobación de los planes de desarrollo urbano municipal.

NOVENA. Es importante precisar que el objeto del Proceso de Ajuste del Plan de Desarrollo Urbano Municipal de San Pedro Garza García, Nuevo León 2030, Determinación y Delimitación de las Zonas de Conservación, Mejoramiento, Consolidación y Crecimiento, aprobado por el Republicano Ayuntamiento, o la estrategia general del proyecto sometido a la consulta pública, como se precisó en párrafos que anteceden, consiste en determinar y delimitar, con el plano E1.5, las zonas de Conservación (Ambiental, de Áreas Naturales Protegidas y Habitacional); Mejoramiento; Consolidación; y Crecimiento; y delimitar los distritos o polígonos del municipio de San Pedro Garza

10

DICTAMEN NÚMERO COYDU/2018-2021/Folio 59-2019
COMISIÓN DE ORDENAMIENTO Y DESARROLLO URBANO, A 14 DE OCTUBRE DEL 2019



García, Nuevo León, que se proponen; habiéndose establecido en el aviso correspondiente, que serían improcedentes los planteamientos que no se relacionaran con lo anterior, o que se refirieran a predios o lotes en particular.

DÉCIMA. Ahora bien, en el caso concreto, en fecha 14-catorce de octubre de 2019-dos mil diecinueve, nos fue turnado para su estudio y análisis el dictamen técnico emitido por la Dirección de Planeación Urbana dependiente del Instituto Municipal de Planeación y Gestión Urbana de San Pedro Garza García, Nuevo León, (IMPLANG) adscrito a la Secretaría de Ordenamiento y Desarrollo Urbano, en relación a la Propuesta Ciudadana con el folio 59/2019, de los C.C. MIGUEL MORALES DE LEÓN Y GUADALUPE ELIZABETH SANDOVAL GARZA, mismo que a efecto de economía procesal solamente se transcribe lo peticionado de manera general a continuación:

"Solicitante: Miguel Morales de León y Guadalupe Elizabeth Sandoval Garza

Domicilio para oír y recibir notificaciones: Calle Missouri número 446 oriente, de la Colonia del Valle, San Pedro Garza García, Nuevo León

Predio: Calle Missouri número 446 oriente, Colonia del Valle, San Pedro Garza García, Nuevo León

Solicitud: "...queremos que nos concedan el uso de suelo Comercial y de Servicios..."

Lo anterior respecto de la CONSULTA PÚBLICA DEL PROYECTO DE AJUSTE DEL PLAN DE DESARROLLO URBANO MUNICIPAL DE SAN PEDRO GARZA GARCÍA, NUEVO LEÓN 2030, DETERMINACIÓN Y DELIMITACIÓN DE LAS ZONAS DE CONSERVACIÓN, MEJORAMIENTO, CONSOLIDACIÓN Y CRECIMIENTO, en virtud de lo anterior, se transcribe lo que nos interesa del dictamen técnico emitido por la Dirección de Planeación Urbana dependiente del Instituto Municipal de Planeación y Gestión Urbana de San Pedro Garza García, Nuevo León, (IMPLANG) adscrito a la Secretaría de Ordenamiento y Desarrollo Urbano, como se señala a continuación:

"...esta autoridad considera que dicha propuesta es improcedente, lo anterior, en virtud de que lo manifestado en el mismo no corresponde ni se relaciona con el objeto del proceso de Ajuste del Plan de Desarrollo Urbano Municipal de San Pedro Garza García, Nuevo León 2030, en virtud de que no se hace algún planteamiento específico diverso, relacionado con la determinación y delimitación de las zonas de conservación, mejoramiento, consolidación y crecimiento; o la delimitación de los distritos o polígonos que se proyectan, aunado a que su planteamiento se refiere únicamente a un lote o predio en particular, soslayando el contexto social y urbano del distrito o zona donde queda ubicado dicho predio, ni la opinión del resto de los habitantes de ese distrito o zona; por lo que se estima improcedente lo expuesto en el mismo..."

(...)



12

"...Se estima improcedente, en virtud de no contener planteamientos específicos, relacionados con la determinación y delimitación de las zonas de conservación, mejoramiento, consolidación y crecimiento; o la delimitación de los distritos o polígonos que se proyectan, y/o planteamientos tendientes a preservar y restaurar el equilibrio ecológico, evitar la destrucción de los elementos naturales y los daños que la propiedad pueda sufrir en perjuicio de la sociedad con el proyecto que se propone, acorde con el interés público y el beneficio social, al no emanar de una dimensión social, sino individual, señalados dentro del Ajuste del Plan de Desarrollo Urbano Municipal de San Pedro Garza García, Nuevo León 2030, por las consideraciones de derecho y fundamentos expuestos en el presente dictamen técnico..."

DÉCIMA PRIMERA En virtud de lo señalado en la consideración inmediata anterior, la suscrita Comisión de Ordenamiento y Desarrollo Urbano del Republicano Ayuntamiento de San Pedro Garza García, Nuevo León, coincide con el dictamen técnico emitido por la Dirección de Planeación Urbana dependiente del Instituto Municipal de Planeación y Gestión Urbana de San Pedro Garza García, Nuevo León, (IMPLANG) adscrito a la Secretaría de Ordenamiento y Desarrollo Urbano; por lo que se declara la **IMPROCEDENCIA**, de la Propuesta Ciudadana de los C.C. MIGUEL MORALES DE LEÓN Y GUADALUPE ELIZABETH SANDOVAL GARZA con número de Folio 59/2019; ya que como lo refiere el dictamen técnico de la Secretaría de Ordenamiento y Desarrollo Urbano, lo solicitado no contiene planteamientos específicos, relacionados con la determinación y delimitación de las zonas de conservación, mejoramiento, consolidación y crecimiento; o la delimitación de los distritos o polígonos que se proyectan, y/o planteamientos tendientes a preservar y restaurar el equilibrio ecológico, evitar la destrucción de los elementos naturales y los daños que la propiedad pueda sufrir en perjuicio de la sociedad con el proyecto que se propone, acorde con el interés público y el beneficio social, al no emanar de una dimensión social, sino individual, señalados dentro del Ajuste del Plan de Desarrollo Urbano Municipal de San Pedro Garza García, Nuevo León 2030.

DÉCIMA SEGUNDA. Consecuentemente, y con fundamento en los antecedentes y consideraciones de hecho y de Derecho citadas en el cuerpo del presente dictamen, los integrantes de esta **Comisión de Ordenamiento y Desarrollo Urbano del Republicano Ayuntamiento de San Pedro Garza García, Nuevo León**, sometemos a consideración del pleno de este Republicano Ayuntamiento del Municipio de San Pedro Garza García, Nuevo León, la aprobación del siguiente proyecto de

ACUERDO

PRIMERO. Por los motivos y fundamentos señalados en los antecedentes y consideraciones del presente dictamen, se declara **IMPROCEDENTE** la Propuesta Ciudadana de los C.C. MIGUEL MORALES DE LEÓN Y GUADALUPE ELIZABETH SANDOVAL GARZA respecto de la **CONSULTA PÚBLICA DEL**

DICTAMEN NÚMERO COYDU/2018-3021/Folio 59-2019
COMISIÓN DE ORDENAMIENTO Y DESARROLLO URBANO, A 14 DE OCTUBRE DEL 2019

12



PROYECTO DE AJUSTE DEL PLAN DE DESARROLLO URBANO MUNICIPAL DE SAN PEDRO GARZA GARCÍA, NUEVO LEÓN 2030, DETERMINACIÓN Y DELIMITACIÓN DE LAS ZONAS DE CONSERVACIÓN, MEJORAMIENTO, CONSOLIDACIÓN Y CRECIMIENTO.

13

SEGUNDO. Se instruye al Instituto Municipal de Planeación y Gestión Urbana de San Pedro Garza García, Nuevo León (IMPLANG) adscrito a la Secretaría de Ordenamiento y Desarrollo Urbano de este Municipio, para que notifique por medio del personal a su digno cargo, o con auxilio de cualquier otra dependencia autorizada en el presente dictamen, el contenido de este dictamen a los C.C. MIGUEL MORALES DE LEÓN Y GUADALUPE ELIZABETH SANDOVAL GARZA como contestación de esta autoridad municipal a su propuesta presentada dentro de la consulta ciudadana que se llevó a efecto en el procedimiento correspondiente, en el domicilio que indicó para el efecto de oír y recibir notificaciones en su escrito de propuesta de consulta al ajuste del plan en comento Para los efectos conducentes, agréguese a la notificación del presente dictamen, el Dictamen Técnico realizado por la Dirección de Planeación Urbana dependiente del Instituto Municipal de Planeación y Gestión Urbana de San Pedro Garza García, Nuevo León (IMPLANG) adscrito a la Secretaría de Ordenamiento y Desarrollo Urbano de este Municipio

En caso de que alguno de los datos proporcionados sea falso, incorrecto, o que no se encuentre a las personas buscadas por parte de los notificadores autorizados, el contenido del presente dictamen se notificará en la Tabla de Avisos de este Municipio conforme a lo establecido en el artículo 68 del Código de Procedimientos Civiles del Estado de Nuevo León como aplicación supletoria de acuerdo a la Ley de Asentamiento Humanos, Ordenamiento Territorial y Desarrollo Urbano para el Estado de Nuevo León.

TERCERO. Se autoriza al personal de las Secretarías de Ordenamiento y Desarrollo Urbano, de Obras Públicas, de Servicios Públicos y Medio Ambiente, Dirección de Control e Inspección, Dirección General de Asuntos Jurídicos y Dirección de Gobierno, estas tres últimas de la Secretaría del R. Ayuntamiento a efecto de dar cumplimiento a lo establecido en el artículo 56 Fracción VI de la Ley de Asentamientos humanos, Ordenamiento Territorial y Desarrollo Urbano para el Estado de Nuevo León, aplicando supletoriamente lo establecido en el artículo 2 fracción V, 13 último párrafo y 14 del Código Fiscal del Estado de Nuevo León, habilitando los días y horas inhábiles que se requieran para la correcta notificación del presente acuerdo.

13



CUARTO. Se Instruye al C. Presidente Municipal, al C. Secretario del Republicano Ayuntamiento, a la Secretaría de Ordenamiento y Desarrollo Urbano, para que lleven de inmediato el exacto cumplimiento del presente acuerdo.

ATENTAMENTE

San Pedro Garza García, N. L., a 14 de octubre de 2019.

COMISION DE ORDENAMIENTO Y DESARROLLO URBANO
DEL REPUBLICANO AYUNTAMIENTO.

C. EDUARDO ARMANDO AGUILAR VALDEZ.
SÉPTIMO REGIDOR y PRESIDENTE
A FAVOR DEL DICTAMEN.

C. ALEJANDRO ALBERTO CARLOS PÁEZ Y ARAGÓN.
QUINTO REGIDOR y SECRETARIO
AUSENTE CON AVISO

C. JOSÉ MARIO GARZA BENAVIDES.
PRIMER REGIDOR y VOCAL
A FAVOR DEL DICTAMEN

C. JAVIER GONZÁLEZ ALCÁNTARA CÁCERES
TERCER REGIDOR y VOCAL
A FAVOR DEL DICTAMEN

C. ERNESTO JAVIER CHAPA CALVILLO
NOVENO REGIDOR y VOCAL
A FAVOR DEL DICTAMEN

C. BRENDA TAFICH LANKENAU
DÉCIMA SEGUNDA REGIDORA y VOCAL
AUSENTE CON AVISO
ÚLTIMA FOJA DEL DICTAMEN COYDU/2018-2021/Folio 59-2019

14

14



COYDU 2018/2021 FOLIO-070-2019, MIGUEL OSWALDO ZÁRATE MARTÍNEZ.

DICTÁMEN NÚMERO COYDU/2018-2021/Folio 00070-2019.**AL REPUBLICANO AYUNTAMIENTO
DEL MUNICIPIO DE SAN PEDRO GARZA GARCÍA, NUEVO LEÓN.
P R E S E N T E.**

A los integrantes de la Comisión De Ordenamiento y Desarrollo Urbano del Republicano Ayuntamiento, nos fue turnado para su estudio y análisis por parte de la Secretaría de Ordenamiento y Desarrollo Urbano a través de la Unidad de Planeación Urbana, la Propuesta Ciudadana formulada por el C. MIGUEL OSWALDO ZÁRATE MARTÍNEZ, respecto de la CONSULTA PÚBLICA DEL PROYECTO DE AJUSTE DEL PLAN DE DESARROLLO URBANO MUNICIPAL DE SAN PEDRO GARZA GARCÍA, NUEVO LEÓN 2030, DETERMINACIÓN Y DELIMITACIÓN DE LAS ZONAS DE CONSERVACIÓN, MEJORAMIENTO, CONSOLIDACIÓN Y CRECIMIENTO, misma a la que le fue asignado el número de folio 00070-2019, documento que nos permitimos someter a la consideración y aprobación del Pleno de este Ayuntamiento, bajo el número de dictamen COYDU/2018-2021/Folio 00070-2019, en base a los siguientes antecedentes y consideraciones de orden legal.

ANTECEDENTES

PRIMERO. Mediante oficio número JAFG-SODU-250/2019, de fecha 19-diecinove de febrero de 2019-dos mil diecinove, el Arquitecto Javier Alberto de la Fuente García, Secretario de Ordenamiento y Desarrollo Urbano del Municipio de San Pedro Garza García, Nuevo León, manifestó que dicha dependencia se encontraba lista para iniciar el proceso de adecuación establecido en el Artículo Transitorio Quinto del Decreto número 312-trescientos doce de expedición de la Ley de Asentamientos Humanos, Ordenamiento Territorial y Desarrollo Urbano para el Estado de Nuevo León.

SEGUNDO. La propuesta de iniciar el proceso para el ajuste del Plan de Desarrollo Urbano Municipal de San Pedro Garza García, Nuevo León 2030, fue presentada a la Comisión de Ordenamiento y Desarrollo Urbano del Republicano Ayuntamiento por el Arquitecto Javier Alberto de la Fuente García, en su carácter de titular de la Secretaría de Ordenamiento y Desarrollo Urbano de este Municipio en la Sesión 12-doce celebrada en fecha 27-veintisiete de febrero de 2019-diecinove a efectos de dar cumplimiento en tiempo y forma con lo establecido en la fracción I del artículo 56 de la Ley De Asentamientos Humanos, Ordenamiento Territorial y Desarrollo Urbano Para el Estado de Nuevo León, y con la finalidad de que los habitantes del municipio de San Pedro Garza García, Nuevo León tengan la posibilidad de participar en dicho proceso, a fin de que por su conducto y una vez estudiada, analizada y dictaminada la presente propuesta, sea el Pleno del Republicano Ayuntamiento quien se encontrara en condiciones de DAR AVISO PÚBLICO DEL INICIO DEL PROCESO DE AJUSTE DEL PLAN DE DESARROLLO URBANO MUNICIPAL DE SAN PEDRO GARZA GARCÍA, NUEVO LEÓN 2030,

DICTAMEN NÚMERO COYDU/2018-2021/Folio 00070-2019
COMISIÓN DE ORDENAMIENTO Y DESARROLLO URBANO, A 14 DE OCTUBRE DEL 2019

1



DETERMINACIÓN Y DELIMITACIÓN DE LAS ZONAS DE CONSERVACIÓN, MEJORAMIENTO, CONSOLIDACIÓN Y CRECIMIENTO.

TERCERO. En la Décimo Primera Sesión Extraordinaria del Republicano Ayuntamiento de este Municipio, celebrada en fecha 08-ocho de marzo de 2019-dos mil diecinueve, el Republicano Ayuntamiento aprobó por unanimidad con 12-doce votos a favor y 1-una ausencia al momento de la votación, el Dictamen número COYDU 2018-2021/010/2019, consistente en el AVISO PÚBLICO DEL INICIO DEL PROCESO DE AJUSTE DEL PLAN DE DESARROLLO URBANO MUNICIPAL DE SAN PEDRO GARZA GARCÍA, NUEVO LEÓN 2030, DETERMINACIÓN Y DELIMITACIÓN DE LAS ZONAS DE CONSERVACIÓN, MEJORAMIENTO, CONSOLIDACIÓN Y CRECIMIENTO, mismo que fuera publicado en el Periódico Oficial del Estado de fecha 22-veintidós de marzo de 2019-dos mil diecinueve, así como en el periódico EL NORTE en fecha 23-veintitrés de marzo de 2019-dos mil diecinueve.

CUARTO. En la Sesión número 23-veintitrés de la Comisión de Ordenamiento y Desarrollo Urbano celebrada en fecha 05-cinco de junio de 2019-dos mil diecinueve la Secretaría de Ordenamiento y Desarrollo Urbano, presentó a la suscrita Comisión, el proyecto de AJUSTE DEL PLAN DE DESARROLLO URBANO MUNICIPAL DE SAN PEDRO GARZA GARCÍA, NUEVO LEÓN 2030, DETERMINACIÓN Y DELIMITACIÓN DE LAS ZONAS DE CONSERVACIÓN, MEJORAMIENTO, CONSOLIDACIÓN Y CRECIMIENTO, mismo que fue votado en sentido positivo con 05-cinco votos a favor y una ausencia con aviso.

QUINTO. El inicio del proceso de la consulta pública previsto en la fracción III del artículo 56 de la Ley de Asentamientos Humanos, Ordenamiento Territorial y Desarrollo Urbano para el Estado de Nuevo León, se publicó el 14-catorce de junio de 2019-dos mil diecinueve en la Gaceta Municipal y en el Periódico Oficial del Estado de Nuevo León, el 17-dieciséis de junio del mismo año, así como en los periódicos EL NORTE y MILENIO DIARIO los días 15-quince, 16-dieciois y 17-dieciste de junio, en donde se especifican los principales cambios y modificaciones y las zonas afectadas, cumpliendo así con la disposición de ser publicado en cuando menos dos de los diarios de mayor circulación en la entidad, durante 3-tres días consecutivos y que debiera cumplir con un tamaño mínimo de un octavo de página.

SEXTO. Conforme a lo previsto por la fracción V, inciso a) del artículo 56 de la Ley de Asentamientos Humanos, Ordenamiento Territorial y Desarrollo Urbano para el Estado de Nuevo León, se dio inicio a la primera audiencia pública misma que se celebró el día 18-dieciocho de junio de 2019-dos mil diecinueve, disponiendo en la página oficial de internet del Municipio, en el hipervínculo www.sanpedro.gob.mx; durante dicho plazo los interesados tuvieron a su disposición un ejemplar del proyecto y de sus anexos gráficos, así como asesoría para presentar por escrito los planteamientos o propuestas que consideren respecto del proyecto del plan o programa de desarrollo urbano, o las modificaciones a los

2



vigentes, a sus anexos y demás contenido del mismo y así cumplir con los requisitos de estar fundamentados y consignar domicilio para oír y recibir notificaciones, lo anterior estipulado en el citado artículo 56 de la Ley de Asentamientos Humanos, Ordenamiento Territorial y Desarrollo Urbano para el Estado de Nuevo León.

3
SÉPTIMO. Los planteamientos de los ciudadanos se recibieron desde el día 18-dieciocho de junio al 29-veintinueve de julio del año que transcurre, en las oficinas de la Secretaría de Ordenamiento y Desarrollo Urbano del Municipio de San Pedro Garza García, Nuevo León, ubicadas en Corregidora 507-quinientos siete Norte, en el Centro de San Pedro Garza García, Nuevo León, en un horario de las 08:00 a las 16:00 horas, habiendo señalado que deberían ser claros y estar fundamentados y justificados en términos técnico urbanísticos, tal como lo señala las disposiciones de la Ley de Asentamientos Humanos, Ordenamiento Territorial y Desarrollo Urbano para el Estado de Nuevo León.

OCTAVO. Durante el plazo de 30- treinta días hábiles, comprendido en las fechas ya mencionadas, en las oficinas de la Secretaría de Ordenamiento y Desarrollo Urbano del Municipio, para los efectos legales de la consulta pública y del procedimiento previsto para la aprobación del plan o programa sometido al mismo, se recibieron las propuestas Ciudadanas.

NOVENO. En la Vigésima Segunda Sesión Extraordinaria del Republicano Ayuntamiento del mes de septiembre, celebrada en fecha 05-cinco de septiembre de 2019-dos mil diecinueve el Republicano Ayuntamiento de este Municipio, aprobó por **UNANIMIDAD PRÓRROGAR EL PLAZO PARA DAR CONTESTACIÓN A LAS PROPUESTAS CIUDADANAS RESPECTO DE LA CONSULTA PÚBLICA DEL AJUSTE DEL PLAN DE DESARROLLO URBANO MUNICIPAL DE SAN PEDRO GARZA GARCÍA, NUEVO LEÓN 2030, DETERMINACIÓN Y DELIMITACIÓN DE LAS ZONAS DE CONSERVACIÓN, MEJORAMIENTO, CONSOLIDACIÓN Y CRECIMIENTO**, por el término de 30-treinta días hábiles posteriores al vencimiento del plazo que en este acto se proroga, lo anterior de acuerdo a lo estipulado por el artículo 56 fracción VI de la Ley de Asentamientos Humanos, Ordenamiento Territorial y Desarrollo Urbano para el Estado de Nuevo León.

DÉCIMO. En fecha 14-catorce de octubre de 2019-dos mil diecinueve, nos fue turnado para su estudio y análisis el dictamen técnico realizado por la Dirección de Planeación Urbana dependiente del Instituto Municipal de Planeación y Gestión Urbana de San Pedro Garza García, Nuevo León (IMPLANG) adscrito a la Secretaría de Ordenamiento y Desarrollo Urbano, en relación a la Propuesta Ciudadana del C. MIGUEL OSWALDO ZÁRATE MARTÍNEZ, respecto de la **CONSULTA PÚBLICA DEL PROYECTO DE AJUSTE DEL PLAN DE DESARROLLO URBANO MUNICIPAL DE SAN PEDRO GARZA GARCÍA, NUEVO LEÓN 2030, DETERMINACIÓN Y DELIMITACIÓN DE LAS ZONAS DE CONSERVACIÓN, MEJORAMIENTO,**



CONSOLIDACIÓN Y CRECIMIENTO, misma a la que le fue asignado el número de Folio 00070-2019.

Por lo anterior, la suscrita COMISIÓN DE ORDENAMIENTO Y DESARROLLO URBANO DEL REPUBLICANO AYUNTAMIENTO DE SAN PEDRO GARZA GARCÍA, NUEVO LEÓN, estima de orden legal las siguientes:

CONSIDERACIONES

PRIMERA. El artículo 115 de la Constitución Política de los Estados Unidos Mexicanos, 132 de la Constitución Política del Estado Libre y Soberano de Nuevo León, el artículo 41 de la Ley de Gobierno Municipal del Estado de Nuevo León, numeral 36 fracción XI incisos a), c) y e) del Reglamento para el Gobierno Interior del Republicano Ayuntamiento de San Pedro Garza García, Nuevo León, esta Comisión de Ordenamiento y Desarrollo Urbano del Republicano Ayuntamiento es la instancia competente para someter a la consideración de este órgano colegiado el presente dictamen.

SEGUNDA. Los artículos 115, fracción V, de la Constitución Política de los Estados Unidos Mexicanos, 132, fracción II, incisos a) y c) de la Constitución Política del Estado Libre y Soberano de Nuevo León, establecen que es facultad del Municipio, en los términos de las leyes federales y estatales, relativas a formular, aprobar y administrar la zonificación y planes de desarrollo urbano municipal.

TERCERA. El Artículo 11 fracciones I y II de la Ley General de Asentamientos Humanos y Ordenamiento Territorial vigente, dispone que corresponde al Municipio: *Artículo 11. Corresponde a los Municipios: I. Elaborar, aprobar, administrar y ejecutar los planes o programas municipales de desarrollo urbano, de centros de población, parciales y los demás que de éstos deriven, incluyendo la zonificación prevista en lo conducente, adoptando normas y criterios de congruencia, coordinación y ajuste con otros niveles superiores de planeación y las normas oficiales mexicanas que expida la Secretaría de Desarrollo Agrario, Territorial y Urbano del Gobierno Federal, así como aprobar los reglamentos y disposiciones de carácter general en materia de ordenamiento territorial, desarrollo urbano, zonificación, construcción, estacionamientos, así como vigilar su cumplimiento; tratándose de los planes o programas municipales antes citados, se deberá solicitar a la autoridad competente la dictaminación, análisis y calificación de la congruencia de dichos planes o programas con la planeación estatal, así mismo, posteriormente se deberá solicitar su inscripción en la Dirección del Registro Público de la Propiedad y del Comercio del Instituto Registral y Catastral del Estado y su publicación en el Periódico Oficial del Estado, y su incorporación en el sistema de información territorial y urbano a cargo de la Secretaría antes citada. II. Formular, aprobar, administrar y ejecutar los planes o programas municipales de Desarrollo Urbano, de Centros de Población y los demás que de éstos deriven, adoptando normas o criterios de congruencia, coordinación y ajuste con otros niveles superiores de planeación, las normas oficiales mexicanas, así como evaluar y vigilar su cumplimiento."*

4
DICTAMEN NÚMERO COYDU/2018-2021/Folio 00070-2019 2019
COMISIÓN DE ORDENAMIENTO Y DESARROLLO URBANO, A 14 DE OCTUBRE DEL 2019



5 CUARTA. El artículo 87 de la Ley de Asentamientos Humanos, Ordenamiento Territorial y Desarrollo Urbano para el Estado de Nuevo León, señala que la dependencia encargada del desarrollo urbano del Municipio o en su caso de planeación urbana previstos en el artículo 20 de esa Ley, formulará el proyecto del plan o programa y lo someterá a la consulta pública, de acuerdo al artículo 56 de dicho ordenamiento y que concluido lo anterior se presentara el proyecto definitivo al Ayuntamiento para su consideración y aprobación; lo anterior de acuerdo a lo estipulado en el Quinto transitorio de la Ley de Asentamientos Humanos, Ordenamiento Territorial y Desarrollo Urbano para el Estado de Nuevo León.

QUINTA. En ese sentido se tiene que dentro de los compromisos en materia de Desarrollo Urbano señalados en el Plan Municipal de Desarrollo 2018-2021 del municipio de San Pedro Garza García, Nuevo León, se destaca transparentar y facilitar los procesos para la obtención de permisos y autorizaciones en materia de Desarrollo Urbano, garantizando la legalidad de las autorizaciones otorgadas por la Secretaría de Ordenamiento y Desarrollo Urbano en todos los trámites; y mejorar el control urbano para administrar de forma eficiente el desarrollo urbano de la Ciudad, transparentando los procesos en materia urbana, por tanto se consideró factible la creación de un órgano responsable de la Planeación del Desarrollo Sustentable, por lo que en la primera sesión ordinaria del Republicano Ayuntamiento 2018-2021, celebrada el día 13-trece de agosto de 2019-dos mil diecinueve, se aprobó el Reglamento Orgánico de la Administración Pública Municipal de San Pedro Garza García, Nuevo León, en el cual en su artículo 38 Bis, crea el Instituto Municipal de Planeación y Gestión Urbana de San Pedro Garza García, Nuevo León (IMPLANG), como órgano administrativo desconcentrado de la administración pública municipal de San Pedro Garza García, adscrito a la Secretaría de Ordenamiento y Desarrollo Urbano.

Ahora bien, con fundamento en el artículo 38 bis 2, del Reglamento Orgánico de la Administración Pública Municipal de San Pedro Garza García, Nuevo León, mencionado en el párrafo que antecede, el Presidente Municipal en el ámbito de sus atribuciones, en fecha 01-primer de octubre de 2019-dos mil diecinueve, y después de haber cumplido con los requisitos establecidos en el artículo que nos construye, nombró al Titular de la Dirección General del Instituto Municipal de Planeación y Gestión Urbana el Licenciado Urbanista Luis Rodolfo Zamorano Ruíz.

Es así entonces que la Dirección de Planeación Urbana del Instituto Municipal de Planeación y Gestión Urbana de San Pedro Garza García, Nuevo León (IMPLANG), dependiente de la Secretaría de Ordenamiento y Desarrollo Urbano del Municipio de San Pedro Garza García, Nuevo León, fue el encargado del proceso de elaborar, respecto de cada uno de los planteamientos formulados por la ciudadanía, un dictamen técnico para la resolución y presentación de la solicitud derivada de la Consulta que nos ocupa, para posteriormente turnarlos a la suscrita Comisión de Ordenamiento y Desarrollo Urbano, y se esté en posibilidad para analizar, estudiar, y dictaminar.

5



SEXTA. El derecho a la Consulta del proyecto de Ajuste al Plan de Desarrollo Urbano Municipal de San Pedro Garza García, Nuevo León 2030, Determinación y Delimitación de las Zonas de Conservación, Mejoramiento, Consolidación y Crecimiento, como forma de participación democrática, acorde con el aviso efectuado por el Republicano Ayuntamiento de San Pedro Garza García, Nuevo León, en fecha 13-trece de junio de 2019-dos mil diecinueve, vincula a quien lo ejerce a cooperar en su instrumentación, interviniendo de manera responsable a través de planteamientos con una efectiva contribución social o técnica, dada la especial complejidad que reviste el desarrollo urbano, debiendo referirse al objeto del proceso de ajuste, y a la determinación y delimitación de las zonas de conservación, mejoramiento, consolidación y crecimiento, o a la delimitación de los distritos o polígonos propuestos, más no así a predios o lotes en particular.

Asimismo, en los artículos 26, apartado A), y 27, párrafo tercero, de la Constitución Política de los Estados Unidos Mexicanos, se establece que la planeación del desarrollo nacional será democrática mediante la participación de los diversos sectores de la sociedad, de quienes recogerá sus aspiraciones y demandas para incorporarlas al plan y los programas de desarrollo. En relación con la propiedad privada, es la nación la que tiene en todo momento el derecho de imponerle las modalidades que dicte el interés público y regular, en beneficio social, el aprovechamiento de los elementos naturales susceptibles de apropiación, estando dentro de su objeto, cuidar de su conservación, lograr el desarrollo equilibrado del país y el mejoramiento de las condiciones de vida de la población urbana. El artículo 115 de la Constitución Política de los Estados Unidos Mexicanos, en su fracción V, inciso a), establece que los municipios están facultados para formular, aprobar y administrar la zonificación y planes de desarrollo urbano municipal, en los términos de las leyes federales y estatales relativas.

Por otro lado, acorde con lo expuesto, en la Ley General de Asentamientos Humanos, Ordenamiento Territorial y Desarrollo Urbano, en sus artículos 11, fracción XXII, 19, fracción III, y 30, primer párrafo, y en la Ley de Asentamientos Humanos, Ordenamiento Territorial y Desarrollo Urbano para el Estado de Nuevo León, en sus artículos 11, fracción XXVI, y 14, fracción III, se faculta a los municipios a crear los mecanismos de consulta ciudadana para la formulación, modificación y evaluación de los planes o programas municipales de Desarrollo Urbano, para asegurar la consulta, opinión y deliberación de las políticas de ordenamiento territorial y planeación del desarrollo urbano, conforme al sistema de planeación democrática del desarrollo nacional previsto en el artículo 26 de la Constitución Política de los Estados Unidos Mexicanos, están los Consejos Municipales de Desarrollo Urbano y Vivienda, siendo órganos auxiliares de participación ciudadana y conformación plural.

Así también, la Ley de Participación Ciudadana para el Estado de Nuevo León, en sus artículos 1, 8, fracciones V, VIII, IX y X, 13, fracción II, 36, 37, 38, 39 y 40, reconoce el derecho a la participación ciudadana, de naturaleza procedimental, mediante la consulta



ciudadana organizada y realizada a través de la dependencia municipal que le competa, a la que el Ayuntamiento convoque señalando en forma precisa su naturaleza y la descripción específica del acto que se propone consultar; así como la exposición de motivos y razones por las cuales lo que se propone someter a consulta ciudadana, se considera de importancia y trascendencia social.

Por su parte, el Reglamento de Participación y Atención Ciudadana del Municipio de San Pedro Garza García, Nuevo León, en sus artículos 1, 2, 3, 4 fracciones I, XIII y XIV, 6, 7, 8, 202, 203, 204, 205, 206, 207, 208, 209 y 210, establece y regula la consulta ciudadana entre los instrumentos de participación ciudadana, teniendo como principios rectores, entre otros, el bien común, la corresponsabilidad, la eficiencia, la honestidad, la legalidad, el profesionalismo, la rendición de cuentas, la solidaridad, la subsidiariedad, la tolerancia y la transparencia.

SÉPTIMA. Acorde con la convocatoria que se hizo mediante el aviso público que se dio por el Republicano Ayuntamiento de San Pedro Garza García, Nuevo León, el 13-trece de junio de 2019-dos mil diecinueve, a través del Presidente Municipal y del Secretario del Republicano Ayuntamiento, respecto del Proceso de Consulta Pública del Proyecto de Ajuste del Plan de Desarrollo Urbano Municipal de San Pedro Garza García, Nuevo León 2030, Determinación y Delimitación de las Zonas de Conservación, Mejoramiento, Consolidación y Crecimiento, se determinó que serían improcedentes los planteamientos que:

- Omitieran referirse al objeto del proceso de ajuste aprobado por el Republicano Ayuntamiento;
- Que se refirieran únicamente a predios o lotes en particular;
- Que no se refirieran a la determinación y delimitación de las zonas de conservación, mejoramiento, consolidación y crecimiento; o
- Que no se refirieran a la delimitación de los distritos o polígonos propuestos.

En la misma convocatoria que se cita en el anterior punto 1, se precisaron como las principales propuestas de ajustes al Plan de Desarrollo Urbano Municipal de San Pedro Garza García, Nuevo León 2030, Determinación y Delimitación de las Zonas de Conservación, Mejoramiento, Consolidación y Crecimiento, A) la determinación y delimitación de las Zonas de Conservación, Mejoramiento, Consolidación y Crecimiento; y B) las zonas que serán afectadas por esos cambios, enumerándose de la siguiente manera en el aviso respectivo:

1. El objetivo general del PROYECTO DE AJUSTE DEL PLAN DE DESARROLLO URBANO MUNICIPAL DE SAN PEDRO GARZA GARCIA, NUEVO LEÓN 2030, es complementar las estrategias de zonificación primaria y secundaria en el Plan con una interpretación de los lineamientos actuales en los documentos normativos y reglamentarios de Planeación Urbana que se mantendrán vigentes, incorporando el Plano



EI.5, Zonificación de Políticas de Ordenamiento del Territorio, al Plan de Desarrollo Urbano Municipal de San Pedro Garza García, Nuevo León 2030.

2. Se propone ajustar de esta manera el Plan y la normatividad de desarrollo urbano vigente a los criterios normativos que se desprenden de la nueva LEY GENERAL DE ASENTAMIENTOS HUMANOS, ORDENAMIENTO TERRITORIAL Y DESARROLLO URBANO, publicada en noviembre de 2016, y sus correlativos en la LEY DE ASENTAMIENTOS HUMANOS, ORDENAMIENTO TERRITORIAL Y DESARROLLO URBANO PARA EL ESTADO DE NUEVO LEÓN, publicada en noviembre del 2017.

3. La propuesta de ajuste mantiene el escenario de visión del Plan vigente al año 2030, para homologar la zonificación en atención a las consideraciones señaladas en el apartado de Motivación del Ajuste y Fundamentación Jurídica del documento que se elaboró por la Secretaría de Ordenamiento y Desarrollo Urbano y que forma parte del dictamen aprobado por el Republicano Ayuntamiento del Municipio de San Pedro Garza García, Nuevo León. Por tal motivo se estima necesario agregar el plano de EI.5 Zonificación de Políticas de Ordenamiento del Territorio, para asegurar el bienestar de los vecinos y de la población en general en el corto plazo y con ello dar certeza a la inversión pública y privada.

4. La estrategia general de ajuste al Plan, consiste en zonificar (en el plano de EI.5 Zonificación de Políticas de Ordenamiento del Territorio), las políticas de ordenamiento del territorio traduciendo los lineamientos actuales de Zonificación Primaria, Zonificación Secundaria Usos y Destinos de Suelo, Densidades Habitacionales y CUS Máximo, Zonas de Altura Controlada entre otros, a la Zonificación de Políticas de Ordenamiento del Territorio, en Zonas de: Conservación Ambiental, Conservación de Áreas Naturales Protegidas, Conservación Habitacional, Mejoramiento, Consolidación y Crecimiento.

5. Se mantiene la estructura policéntrica propuesta en el Plan de Desarrollo Urbano Municipal de San Pedro Garza García, N.L. 2030, como un modelo sustentable y moderno con potencial de crear un sistema de movilidad sustentable, un espacio público más vibrante y una oportunidad de revitalización urbana. Se propone delimitar como Zonas de Conservación Habitacional en el Plano E.1.5 de Zonificación de Políticas de Ordenamiento del Territorio, para preservar el carácter residencial de las zonas predominantemente habitacional.

OCTAVA. La realización de la Consulta Pública del Proyecto de Ajuste al Plan de Desarrollo Urbano Municipal de San Pedro Garza García, Nuevo León 2030, Determinación y Delimitación de las Zonas de Conservación, Mejoramiento, Consolidación y Crecimiento, constituye una salvaguarda para garantizar que las modalidades que se imponen a la propiedad privada, son las que dicta el interés público y que son de beneficio social, siendo dicha determinación y delimitación por causa de utilidad pública, con la cual, el municipio de San Pedro Garza García, Nuevo León, asegura



DÉCIMA. Ahora bien, se transcribe lo que nos interesa respecto del Dictamen Técnico realizado por la Dirección de Planeación Urbana dependiente del Instituto Municipal de Planeación y Gestión Urbana de San Pedro Garza García, Nuevo León (IMPLANG) adscrito a la Secretaría de Ordenamiento y Desarrollo Urbano de este Municipio, como se señala a continuación:

10 *"...Al efecto, y toda vez que de la lectura íntegra que se realizó por lo propuesto por Miguel Oswaldo Zárate Martínez en el folio 00070, esta autoridad considera que dicha propuesta es improcedente, lo anterior, en virtud de que lo manifestado en el mismo no corresponde ni se relaciona con el objeto del proceso de Ajuste del Plan de Desarrollo Urbano Municipal de San Pedro Garza García, Nuevo León 2030, en virtud de que no se hace algún planteamiento específico, relacionado con la determinación y delimitación de las zonas de conservación, mejoramiento, consolidación y crecimiento; o la delimitación de los distritos o polígonos que se proyectan; causado a que su planteamiento se refiere únicamente a un lote o predio en particular, soslayando el contexto social y urbano del distrito o zona donde quede ubicado dicho predio, ni la opinión del resto de los habitantes de ese distrito o zona; por lo que se estima improcedente lo expuesto en el mismo..."*

"...En ese sentido, es preciso señalar que la presente opinión del dictamen técnico, no es vinculante al Dictamen que en su momento emitirá la Comisión de Ordenamiento y Desarrollo Urbano del Republicano Ayuntamiento de San Pedro Garza García, Nuevo León, respecto del folio en estudio..."

"...PRIMERA: Se estima improcedente, lo expuesto en el folio número 00070 presentado por Miguel Oswaldo Zárate Martínez particularmente en los puntos que lo integran, en virtud de no contener planteamientos específicos, relacionados con la determinación y delimitación de las zonas de conservación, mejoramiento, consolidación y crecimiento; o la delimitación de los distritos o polígonos que se proyectan, y/o planteamientos tendientes a preservar y restaurar el equilibrio ecológico, evitar la destrucción de los elementos naturales y los daños que la propiedad pueda sufrir en perjuicio de la sociedad con el proyecto que se propone, acorde con el interés público y el beneficio social, al no emanar de una dimensión social, sino individual, señalados dentro del Ajuste del Plan de Desarrollo Urbano Municipal de San Pedro Garza García, Nuevo León 2030, por las consideraciones de derecho y fundamentos expuestos en la presente opinión del dictamen técnico..."

DÉCIMA PRIMERA En virtud de lo señalado en la consideración inmediata anterior, la suscrita Comisión de Ordenamiento y Desarrollo Urbano del Republicano Ayuntamiento de San Pedro Garza García, Nuevo León, coincide con el dictamen técnico realizado por la Dirección de Planeación Urbana dependiente del Instituto Municipal de Planeación y Gestión Urbana de San Pedro Garza García, Nuevo León (IMPLANG) adscrito a la Secretaría de Ordenamiento y Desarrollo Urbano; por lo que se declara la IMPROCEDENCIA, de la Propuesta Ciudadana del C. MIGUEL OSWALDO ZÁRATE MARTÍNEZ con número de Folio 00070-2019.

DÉCIMA SEGUNDA. Consecuentemente, y con fundamento en los antecedentes y consideraciones de hecho y de Derecho citadas en el cuerpo del presente dictamen, los integrantes de esta Comisión de Ordenamiento y Desarrollo Urbano del Republicano Ayuntamiento de San Pedro Garza García, Nuevo León, sometemos a consideración del

10

11
12
13
14
15
16
17
18
19
20
21
22
23
24
25
26
27
28
29
30
31
32
33
34
35
36
37
38
39
40
41
42
43
44
45
46
47
48
49
50
51
52
53
54
55
56
57
58
59
60
61
62
63
64
65
66
67
68
69
70
71
72
73
74
75
76
77
78
79
80
81
82
83
84
85
86
87
88
89
90
91
92
93
94
95
96
97
98
99
100
101
102
103
104
105
106
107
108
109
110
111
112
113
114
115
116
117
118
119
120
121
122
123
124
125
126
127
128
129
130
131
132
133
134
135
136
137
138
139
140
141
142
143
144
145
146
147
148
149
150
151
152
153
154
155
156
157
158
159
160
161
162
163
164
165
166
167
168
169
170
171
172
173
174
175
176
177
178
179
180
181
182
183
184
185
186
187
188
189
190
191
192
193
194
195
196
197
198
199
200
201
202
203
204
205
206
207
208
209
210
211
212
213
214
215
216
217
218
219
220
221
222
223
224
225
226
227
228
229
230
231
232
233
234
235
236
237
238
239
240
241
242
243
244
245
246
247
248
249
250
251
252
253
254
255
256
257
258
259
260
261
262
263
264
265
266
267
268
269
270
271
272
273
274
275
276
277
278
279
280
281
282
283
284
285
286
287
288
289
290
291
292
293
294
295
296
297
298
299
300
301
302
303
304
305
306
307
308
309
310
311
312
313
314
315
316
317
318
319
320
321
322
323
324
325
326
327
328
329
330
331
332
333
334
335
336
337
338
339
340
341
342
343
344
345
346
347
348
349
350
351
352
353
354
355
356
357
358
359
360
361
362
363
364
365
366
367
368
369
370
371
372
373
374
375
376
377
378
379
380
381
382
383
384
385
386
387
388
389
390
391
392
393
394
395
396
397
398
399
400
401
402
403
404
405
406
407
408
409
410
411
412
413
414
415
416
417
418
419
420
421
422
423
424
425
426
427
428
429
430
431
432
433
434
435
436
437
438
439
440
441
442
443
444
445
446
447
448
449
450
451
452
453
454
455
456
457
458
459
460
461
462
463
464
465
466
467
468
469
470
471
472
473
474
475
476
477
478
479
480
481
482
483
484
485
486
487
488
489
490
491
492
493
494
495
496
497
498
499
500
501
502
503
504
505
506
507
508
509
510
511
512
513
514
515
516
517
518
519
520
521
522
523
524
525
526
527
528
529
530
531
532
533
534
535
536
537
538
539
540
541
542
543
544
545
546
547
548
549
550
551
552
553
554
555
556
557
558
559
560
561
562
563
564
565
566
567
568
569
570
571
572
573
574
575
576
577
578
579
580
581
582
583
584
585
586
587
588
589
590
591
592
593
594
595
596
597
598
599
600
601
602
603
604
605
606
607
608
609
610
611
612
613
614
615
616
617
618
619
620
621
622
623
624
625
626
627
628
629
630
631
632
633
634
635
636
637
638
639
640
641
642
643
644
645
646
647
648
649
650
651
652
653
654
655
656
657
658
659
660
661
662
663
664
665
666
667
668
669
670
671
672
673
674
675
676
677
678
679
680
681
682
683
684
685
686
687
688
689
690
691
692
693
694
695
696
697
698
699
700
701
702
703
704
705
706
707
708
709
710
711
712
713
714
715
716
717
718
719
720
721
722
723
724
725
726
727
728
729
730
731
732
733
734
735
736
737
738
739
740
741
742
743
744
745
746
747
748
749
750
751
752
753
754
755
756
757
758
759
760
761
762
763
764
765
766
767
768
769
770
771
772
773
774
775
776
777
778
779
780
781
782
783
784
785
786
787
788
789
790
791
792
793
794
795
796
797
798
799
800
801
802
803
804
805
806
807
808
809
810
811
812
813
814
815
816
817
818
819
820
821
822
823
824
825
826
827
828
829
830
831
832
833
834
835
836
837
838
839
840
841
842
843
844
845
846
847
848
849
850
851
852
853
854
855
856
857
858
859
860
861
862
863
864
865
866
867
868
869
870
871
872
873
874
875
876
877
878
879
880
881
882
883
884
885
886
887
888
889
890
891
892
893
894
895
896
897
898
899
900
901
902
903
904
905
906
907
908
909
910
911
912
913
914
915
916
917
918
919
920
921
922
923
924
925
926
927
928
929
930
931
932
933
934
935
936
937
938
939
940
941
942
943
944
945
946
947
948
949
950
951
952
953
954
955
956
957
958
959
960
961
962
963
964
965
966
967
968
969
970
971
972
973
974
975
976
977
978
979
980
981
982
983
984
985
986
987
988
989
990
991
992
993
994
995
996
997
998
999
1000



pleno de este Republicano Ayuntamiento del Municipio de San Pedro Garza García, Nuevo León, la aprobación del siguiente proyecto de:

ACUERDO

11 PRIMERO. Por los motivos y fundamentos señalados en los antecedentes y consideraciones del presente dictamen así como del dictamen técnico realizado por la Dirección de Planeación Urbana dependiente del Instituto Municipal de Planeación y Gestión Urbana de San Pedro Garza García, Nuevo León (IMPLANG) adscrito a la Secretaría de Ordenamiento y Desarrollo Urbano, se declara **IMPROCEDENTE** la Propuesta Ciudadana del C. MIGUEL OSWALDO ZÁRATE MARTÍNEZ respecto de la **CONSULTA PÚBLICA DEL PROYECTO DE AJUSTE DEL PLAN DE DESARROLLO URBANO MUNICIPAL DE SAN PEDRO GARZA GARCÍA, NUEVO LEÓN 2030, DETERMINACIÓN Y DELIMITACIÓN DE LAS ZONAS DE CONSERVACIÓN, MEJORAMIENTO, CONSOLIDACIÓN Y CRECIMIENTO.**

SEGUNDO. Se instruye al Instituto Municipal de Planeación y Gestión Urbana de San Pedro Garza García, Nuevo León (IMPLANG) adscrito a la Secretaría de Ordenamiento y Desarrollo Urbano, para que notifique por medio del personal a su digno cargo, o con auxilio de cualquier otra dependencia autorizada en el presente dictamen, el contenido de este dictamen al C. MIGUEL OSWALDO ZÁRATE MARTÍNEZ como contestación de esta autoridad municipal a su propuesta presentada dentro de la consulta ciudadana que se llevó a efecto en el procedimiento correspondiente, en el domicilio que indicó para el efecto de oír y recibir notificaciones en su escrito de propuesta de consulta al ajuste del plan en comento. Para los efectos conducentes, agréguese a la notificación del presente dictamen, el Dictamen Técnico realizado por la Dirección de Planeación Urbana dependiente del Instituto Municipal de Planeación y Gestión Urbana de San Pedro Garza García, Nuevo León (IMPLANG) adscrito a la Secretaría de Ordenamiento y Desarrollo Urbano de este Municipio.

En caso de que alguno de los datos proporcionados sea falso, incorrecto, o que no se encuentre a las personas buscadas por parte de los notificadores autorizados, el contenido del presente dictamen se notificará en la Tabla de Avisos de este Municipio conforme a lo establecido en el artículo 68 del Código de Procedimientos Civiles del Estado de Nuevo León como aplicación supletoria de acuerdo a la Ley de Asentamientos Humanos, Ordenamiento Territorial y Desarrollo Urbano para el Estado de Nuevo León.

TERCERO. Se autoriza al personal de las Secretarías de Ordenamiento y Desarrollo Urbano, de Obras Públicas, de Servicios Públicos y Medio Ambiente, Dirección de Control e Inspección, Dirección General de Asuntos Jurídicos y Dirección de Gobierno, estas tres últimas de la Secretaría del R. Ayuntamiento a efecto de dar cumplimiento a lo establecido en el artículo 56 Fracción VI de la Ley de Asentamientos humanos, Ordenamiento Territorial y Desarrollo Urbano para el Estado de Nuevo León, aplicando supletoriamente lo establecido en el artículo 2 fracción V, 13 último párrafo y 14 del Código de Fiscal del

11




Estado de Nuevo León, habilitando los días y horas inhábiles que se requieran para la correcta notificación del presente acuerdo

CUARTO. Se Instruye al C. Presidente Municipal, al C. Secretario del Republicano Ayuntamiento, a la Secretaría de Ordenamiento y Desarrollo Urbano, para que lleven de inmediato el exacto cumplimiento del presente acuerdo.

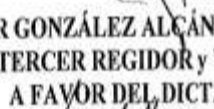
12

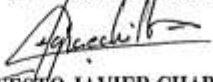
ATENTAMENTE
San Pedro Garza García, N. L., a 14 de octubre de 2019.
**COMISION DE ORDENAMIENTO Y DESARROLLO URBANO
DEL REPUBLICANO AYUNTAMIENTO.**


C. EDUARDO ARMANDO AGUILAR VALDEZ.
SÉPTIMO RÉGIDOR y PRESIDENTE
A FAVOR DEL DICTAMEN.

C. ALEJANDRO ALBERTO CARLOS PÁEZ Y ARAGÓN.
QUINTO REGIDOR y SECRETARIO
AUSENTE CON AVISO


C. JOSÉ MARIO GARZA BENAVIDES.
PRIMER REGIDOR y VOCAL
A FAVOR DEL DICTAMEN


C. JAVIER GONZÁLEZ ALCÁNTARA CÁCERES
TERCER REGIDOR y VOCAL
A FAVOR DEL DICTAMEN


C. ERNESTO JAVIER CHAPA CALVILLO
NOVENO REGIDOR y VOCAL
A FAVOR DEL DICTAMEN

C. BRENDA TAFICH LANKENAU
DÉCIMA SEGUNDA REGIDORA y VOCAL
AUSENTE CON AVISO

ÚLTIMA FOJA DEL DICTAMEN COYDU/2018-2021/Folio 00070-2019.

12



COYDU 2018/2021 FOLIO-072-2019, ALFREDO MARCOS VALDES

DICTÁMEN NÚMERO COYDU/2018-2021/Folio 00072/2019.**AL REPUBLICANO AYUNTAMIENTO
DEL MUNICIPIO DE SAN PEDRO GARZA GARCÍA, NUEVO LEÓN.
P R E S E N T E.**

A los integrantes de la Comisión De Ordenamiento y Desarrollo Urbano del Republicano Ayuntamiento, nos fue turnado para su estudio y análisis por parte de la Secretaría de Ordenamiento y Desarrollo Urbano a través de la Unidad de Planeación Urbana, la Propuesta Ciudadana formulada por el C. ALFREDO MARCOS VALDÉS, respecto de la CONSULTA PÚBLICA DEL PROYECTO DE AJUSTE DEL PLAN DE DESARROLLO URBANO MUNICIPAL DE SAN PEDRO GARZA GARCÍA, NUEVO LEÓN 2030, DETERMINACIÓN Y DELIMITACIÓN DE LAS ZONAS DE CONSERVACIÓN, MEJORAMIENTO, CONSOLIDACIÓN Y CRECIMIENTO, misma a la que le fue asignado el número de folio 00072/2019, documento que nos permitimos someter a la consideración y aprobación del Pleno de este Ayuntamiento, bajo el número de dictamen COYDU/2018-2021/Folio 00072/2019, en base a los siguientes antecedentes y consideraciones de orden legal.

ANTECEDENTES

PRIMERO. Mediante oficio número JAFG-SODU-250/2019, de fecha 19-diecinueve de febrero de 2019-dos mil diecinueve, el Arquitecto Javier Alberto de la Fuente García, Secretario de Ordenamiento y Desarrollo Urbano del Municipio de San Pedro Garza García, Nuevo León, manifestó que dicha dependencia se encontraba lista para iniciar el proceso de adecuación establecido en el Artículo Transitorio Quinto del Decreto número 312-trescientos doce de expedición de la Ley de Asentamientos Humanos, Ordenamiento Territorial y Desarrollo Urbano para el Estado de Nuevo León.

SEGUNDO. La propuesta de iniciar el proceso para el ajuste del Plan de Desarrollo Urbano Municipal de San Pedro Garza García, Nuevo León 2030, fue presentada a la Comisión de Ordenamiento y Desarrollo Urbano del Republicano Ayuntamiento por el Arquitecto Javier Alberto de la Fuente García, en su carácter de titular de la Secretaría de Ordenamiento y Desarrollo Urbano de este Municipio en la Sesión 12-doce celebrada en fecha 27-veintisiete de febrero de 2019-diecinueve a efectos de dar cumplimiento en tiempo y forma con lo establecido en la fracción I del artículo 56 de la Ley De Asentamientos Humanos, Ordenamiento Territorial y Desarrollo Urbano Para el Estado de Nuevo León, y con la finalidad de que los habitantes del municipio de San Pedro Garza García, Nuevo León tengan la posibilidad de participar en dicho proceso, a fin de que por su conducto y una vez estudiada, analizada y dictaminada la presente propuesta, sea el Pleno del Republicano

DICTAMEN NÚMERO COYDU/2018-2021/Folio 00072/2019
COMISIÓN DE ORDENAMIENTO Y DESARROLLO URBANO, A 14 DE OCTUBRE DEL 2019



Ayuntamiento quien se encontrara en condiciones de DAR AVISO PÚBLICO DEL INICIO DEL PROCESO DE AJUSTE DEL PLAN DE DESARROLLO URBANO MUNICIPAL DE SAN PEDRO GARZA GARCÍA, NUEVO LEÓN 2030, DETERMINACIÓN Y DELIMITACIÓN DE LAS ZONAS DE CONSERVACIÓN, MEJORAMIENTO, CONSOLIDACIÓN Y CRECIMIENTO.

TERCERO. En la Décimo Primera Sesión Extraordinaria del Republicano Ayuntamiento de este Municipio, celebrada en fecha 08-ocho de marzo de 2019-dos mil diecinueve, el Republicano Ayuntamiento aprobó por unanimidad con 12-doce votos a favor y 1-una ausencia al momento de la votación, el Dictamen número COYDU 2018-2021/010/2019, consistente en el AVISO PÚBLICO DEL INICIO DEL PROCESO DE AJUSTE DEL PLAN DE DESARROLLO URBANO MUNICIPAL DE SAN PEDRO GARZA GARCÍA, NUEVO LEÓN 2030, DETERMINACIÓN Y DELIMITACIÓN DE LAS ZONAS DE CONSERVACIÓN, MEJORAMIENTO, CONSOLIDACIÓN Y CRECIMIENTO, mismo que fuera publicado en el Periódico Oficial del Estado de fecha 22-veintidós de marzo de 2019-dos mil diecinueve, así como en el periódico EL NORTE en fecha 23-veintitrés de marzo de 2019-dos mil diecinueve.

CUARTO. En la Sesión número 23-veintitrés de la Comisión de Ordenamiento y Desarrollo Urbano celebrada en fecha 05-cinco de junio de 2019-dos mil diecinueve la Secretaría de Ordenamiento y Desarrollo Urbano, presentó a la suscrita Comisión, el proyecto de AJUSTE DEL PLAN DE DESARROLLO URBANO MUNICIPAL DE SAN PEDRO GARZA GARCÍA, NUEVO LEÓN 2030, DETERMINACIÓN Y DELIMITACIÓN DE LAS ZONAS DE CONSERVACIÓN, MEJORAMIENTO, CONSOLIDACIÓN Y CRECIMIENTO, mismo que fue votado en sentido positivo con 05-cinco votos a favor y una ausencia con aviso.

QUINTO. El inicio del proceso de la consulta pública previsto en la fracción III del artículo 56 de la Ley de Asentamientos Humanos, Ordenamiento Territorial y Desarrollo Urbano para el Estado de Nuevo León, se publicó el 14-catorce de junio de 2019-dos mil diecinueve en la Gaceta Municipal y en el Periódico Oficial del Estado de Nuevo León, el 17-dieciséis de junio del mismo año, así como en los periódicos EL NORTE y MILENIO DIARIO los días 15-quince, 16-dieciséis y 17-dieciséis de junio, en donde se especifican los principales cambios y modificaciones y las zonas afectadas, cumpliendo así con la disposición de ser publicado en cuando menos dos de los diarios de mayor circulación en la entidad, durante 3-tres días consecutivos y que debiera cumplir con un tamaño mínimo de un octavo de página.

SEXTO. Conforme a lo previsto por la fracción V, inciso a) del artículo 56 de la Ley de Asentamientos Humanos, Ordenamiento Territorial y Desarrollo Urbano para el Estado de Nuevo León, se dio inicio a la primera audiencia pública misma que se celebró

2

DICTAMEN NÚMERO COYDU/2018-2021/010/0072/2019
COMISIÓN DE ORDENAMIENTO Y DESARROLLO URBANO, A 14 DE OCTUBRE DEL 2019



el día 18-dieciocho de junio de 2019-dos mil diecinueve, disponiendo en la página oficial de internet del Municipio, en el hipervínculo www.sanpedro.gob.mx; durante dicho plazo los interesados tuvieron a su disposición un ejemplar del proyecto y de sus anexos gráficos, así como asesoría para presentar por escrito los planteamientos o propuestas que consideren respecto del proyecto del plan o programa de desarrollo urbano, o las modificaciones a los vigentes, a sus anexos y demás contenido del mismo y así cumplir con los requisitos de estar fundamentados y consignar domicilio para oír y recibir notificaciones, lo anterior estipulado en el citado artículo 56 de la Ley de Asentamientos Humanos, Ordenamiento Territorial y Desarrollo Urbano para el Estado de Nuevo León.

SÉPTIMO. Los planteamientos de los ciudadanos se recibieron desde el día 18-dieciocho de junio al 29-veintinueve de julio del año que transcurre, en las oficinas de la Secretaría de Ordenamiento y Desarrollo Urbano del Municipio de San Pedro Garza García, Nuevo León, ubicadas en Corregidora 507-quinientos siete Norte, en el Centro de San Pedro Garza García, Nuevo León, en un horario de las 08:00 a las 16:00 horas, habiendo señalado que deberían ser claros y estar fundamentados y justificados en términos técnico urbanísticos, tal como lo señala las disposiciones de la Ley de Asentamientos Humanos, Ordenamiento Territorial y Desarrollo Urbano para el Estado de Nuevo León.

OCTAVO. Durante el plazo de 30- treinta días hábiles, comprendido en las fechas ya mencionadas, en las oficinas de la Secretaría de Ordenamiento y Desarrollo Urbano del Municipio, para los efectos legales de la consulta pública y del procedimiento previsto para la aprobación del plan o programa sometido al mismo, se recibieron las propuestas Ciudadanas.

NOVENO. En la Vigésima Segunda Sesión Extraordinaria del Republicano Ayuntamiento del mes de septiembre, celebrada en fecha 05-cinco de septiembre de 2019-dos mil diecinueve el Republicano Ayuntamiento de este Municipio, aprobó por **UNANIMIDAD PRÓRROGAR EL PLAZO PARA DAR CONTESTACIÓN A LAS PROPUESTAS CIUDADANAS RESPECTO DE LA CONSULTA PÚBLICA DEL AJUSTE DEL PLAN DE DESARROLLO URBANO MUNICIPAL DE SAN PEDRO GARZA GARCÍA, NUEVO LEÓN 2030, DETERMINACIÓN Y DELIMITACIÓN DE LAS ZONAS DE CONSERVACIÓN, MEJORAMIENTO, CONSOLIDACIÓN Y CRECIMIENTO**, por el término de 30-treinta días hábiles posteriores al vencimiento del plazo que en este acto se proroga, lo anterior de acuerdo a lo estipulado por el artículo 56 fracción VI de la Ley de Asentamientos Humanos, Ordenamiento Territorial y Desarrollo Urbano para el Estado de Nuevo León.

DÉCIMO. En fecha 14-catorce de octubre de 2019-dos mil diecinueve, nos fue turnado para su estudio y análisis el dictamen técnico realizado por la Dirección de Planeación Urbana dependiente del Instituto Municipal de Planeación y Gestión Urbana de San Pedro Garza García, Nuevo León (IMPLANG) adscrito a la Secretaría



de Ordenamiento y Desarrollo Urbano, en relación a la Propuesta Ciudadana del C. ALFREDO MARCOS VALDÉS, respecto de la CONSULTA PÚBLICA DEL PROYECTO DE AJUSTE DEL PLAN DE DESARROLLO URBANO MUNICIPAL DE SAN PEDRO GARZA GARCÍA, NUEVO LEÓN 2030, DETERMINACIÓN Y DELIMITACIÓN DE LAS ZONAS DE CONSERVACIÓN, MEJORAMIENTO, CONSOLIDACIÓN Y CRECIMIENTO, misma a la que le fue asignado el número de Folio 00072/2019.

4. Por lo anterior, la suscrita COMISIÓN DE ORDENAMIENTO Y DESARROLLO URBANO DEL REPUBLICANO AYUNTAMIENTO DE SAN PEDRO GARZA GARCÍA, NUEVO LEÓN, estima de orden legal las siguientes:

CONSIDERACIONES

PRIMERA. El artículo 115 de la Constitución Política de los Estados Unidos Mexicanos, 132 de la Constitución Política del Estado Libre y Soberano de Nuevo León, el artículo 41 de la Ley de Gobierno Municipal del Estado de Nuevo León, numeral 36 fracción XI incisos a), c) y e) del Reglamento para el Gobierno Interior del Republicano Ayuntamiento de San Pedro Garza García, Nuevo León, esta Comisión de Ordenamiento y Desarrollo Urbano del Republicano Ayuntamiento es la instancia competente para someter a la consideración de este órgano colegiado el presente dictamen.

SEGUNDA. Los artículos 115, fracción V, de la Constitución Política de los Estados Unidos Mexicanos, 132, fracción II, incisos a) y c) de la Constitución Política del Estado Libre y Soberano de Nuevo León, establecen que es facultad del Municipio, en los términos de las leyes federales y estatales, relativas a formular, aprobar y administrar la zonificación y planes de desarrollo urbano municipal.

TERCERA. El Artículo 11 fracciones I y II de la Ley General de Asentamientos Humanos y Ordenamiento Territorial vigente, dispone que corresponde al Municipio: *Artículo 11. Corresponde a los Municipios: I. Elaborar, aprobar, administrar y ejecutar los planes o programas municipales de desarrollo urbano, de centros de población, parciales y los demás que de éstos deriven, incluyendo la zonificación prevista en lo conducente, adoptando normas y criterios de congruencia, coordinación y ajuste con otros niveles superiores de planeación y las normas oficiales mexicanas que expida la Secretaría de Desarrollo Agrario, Territorial y Urbano del Gobierno Federal, así como aprobar los reglamentos y disposiciones de carácter general en materia de ordenamiento territorial, desarrollo urbano, zonificación, construcción, estacionamientos, así como vigilar su cumplimiento; tratándose de los planes o programas municipales antes citados, se deberá solicitar a la autoridad competente la dictaminación, análisis y calificación de la congruencia de dichos planes o programas con la planeación estatal, así mismo, posteriormente se deberá solicitar su inscripción en la Dirección del Registro Público de la Propiedad y del Comercio del Instituto*

4
DICTAMEN NÚMERO COYDU/2018-2021/folio 00072/2019
COMISIÓN DE ORDENAMIENTO Y DESARROLLO URBANO, A 14 DE OCTUBRE DEL 2019



Registral y Catastral del Estado y su publicación en el Periódico Oficial del Estado, y su incorporación en el sistema de información territorial y urbano a cargo de la Secretaría antes citada. II. Formular, aprobar, administrar y ejecutar los planes o programas municipales de Desarrollo Urbano, de Centros de Población y los demás que de éstos deriven, adoptando normas o criterios de congruencia, coordinación y ajuste con otros niveles superiores de planeación, las normas oficiales mexicanas, así como evaluar y vigilar su cumplimiento."

5. CUARTA. El artículo 87 de la Ley de Asentamientos Humanos, Ordenamiento Territorial y Desarrollo Urbano para el Estado de Nuevo León, señala que la dependencia encargada del desarrollo urbano del Municipio o en su caso de planeación urbana previstos en el artículo 20 de esa Ley, formulará el proyecto del plan o programa y lo someterá a la consulta pública, de acuerdo al artículo 56 de dicho ordenamiento y que concluido lo anterior se presentara el proyecto definitivo al Ayuntamiento para su consideración y aprobación; lo anterior de acuerdo a lo estipulado en el Quinto transitorio de la Ley de Asentamientos Humanos, Ordenamiento Territorial y Desarrollo Urbano para el Estado de Nuevo León.

QUINTA. En ese sentido se tiene que dentro de los compromisos en materia de Desarrollo Urbano señalados en el Plan Municipal de Desarrollo 2018-2021 del municipio de San Pedro Garza García, Nuevo León, se destaca transparentar y facilitar los procesos para la obtención de permisos y autorizaciones en materia de Desarrollo Urbano, garantizando la legalidad de las autorizaciones otorgadas por la Secretaría de Ordenamiento y Desarrollo Urbano en todos los trámites; y mejorar el control urbano para administrar de forma eficiente el desarrollo urbano de la Ciudad, transparentando los procesos en materia urbana, por tanto se consideró factible la creación de un órgano responsable de la Planeación del Desarrollo Sustentable, por lo que en la primera sesión ordinaria del Republicano Ayuntamiento 2018-2021, celebrada el día 13-trece de agosto de 2019-dos mil diecinueve, se aprobó el Reglamento Orgánico de la Administración Pública Municipal de San Pedro Garza García, Nuevo León, en el cual en su artículo 38 Bis, crea el Instituto Municipal de Planeación y Gestión Urbana de San Pedro Garza García, Nuevo León (IMPLANG), como órgano administrativo desconcentrado de la administración pública municipal de San Pedro Garza García, adscrito a la Secretaría de Ordenamiento y Desarrollo Urbano.

Ahora bien, con fundamento en el artículo 38 bis 2, del Reglamento Orgánico de la Administración Pública Municipal de San Pedro Garza García, Nuevo León, mencionado en el párrafo que antecede, el Presidente Municipal en el ámbito de sus atribuciones, en fecha 01-primer de octubre de 2019-dos mil diecinueve, y después de haber cumplido con los requisitos establecidos en el artículo que nos construye, nombró al Titular de la Dirección General del Instituto Municipal de Planeación y Gestión Urbana el Licenciado Urbanista Luis Rodolfo Zamorano Ruíz.



Es así entonces que la Dirección de Planeación Urbana del Instituto Municipal de Planeación y Gestión Urbana de San Pedro Garza García, Nuevo León (IMPLANG), dependiente de la Secretaría de Ordenamiento y Desarrollo Urbano del Municipio de San Pedro Garza García, Nuevo León, fue el encargado del proceso de elaborar, respecto de cada uno de los planteamientos formulados por la ciudadanía, un dictamen técnico para la resolución y presentación de la solicitud derivada de la Consulta que nos ocupa, para posteriormente turnarlos a la suscrita Comisión de Ordenamiento y Desarrollo Urbano, y se esté en posibilidad para analizar, estudiar, y dictaminar.

6

SIXTA. El derecho a la Consulta del proyecto de Ajuste al Plan de Desarrollo Urbano Municipal de San Pedro Garza García, Nuevo León 2030, Determinación y Delimitación de las Zonas de Conservación, Mejoramiento, Consolidación y Crecimiento, como forma de participación democrática, acorde con el aviso efectuado por el Republicano Ayuntamiento de San Pedro Garza García, Nuevo León, en fecha 13-trece de junio de 2019-dos mil diecinueve, vincula a quien lo ejerce a cooperar en su instrumentación, interviniendo de manera responsable a través de planteamientos con una efectiva contribución social o técnica, dada la especial complejidad que reviste el desarrollo urbano, debiendo referirse al objeto del proceso de ajuste, y a la determinación y delimitación de las zonas de conservación, mejoramiento, consolidación y crecimiento, o a la delimitación de los distritos o polígonos propuestos, más no así a predios o lotes en particular.

Asimismo, en los artículos 26, apartado A), y 27, párrafo tercero, de la Constitución Política de los Estados Unidos Mexicanos, se establece que la planeación del desarrollo nacional será democrática mediante la participación de los diversos sectores de la sociedad, de quienes recogerá sus aspiraciones y demandas para incorporarlas al plan y los programas de desarrollo. En relación con la propiedad privada, es la nación la que tiene en todo momento el derecho de imponerle las modalidades que dicte el interés público y regular, en beneficio social, el aprovechamiento de los elementos naturales susceptibles de apropiación, estando dentro de su objeto, cuidar de su conservación, lograr el desarrollo equilibrado del país y el mejoramiento de las condiciones de vida de la población urbana. El artículo 115 de la Constitución Política de los Estados Unidos Mexicanos, en su fracción V, inciso a), establece que los municipios están facultados para formular, aprobar y administrar la zonificación y planes de desarrollo urbano municipal, en los términos de las leyes federales y estatales relativas.

Por otro lado, acorde con lo expuesto, en la Ley General de Asentamientos Humanos, Ordenamiento Territorial y Desarrollo Urbano, en sus artículos 11, fracción XXII, 19, fracción III, y 30, primer párrafo, y en la Ley de Asentamientos Humanos, Ordenamiento Territorial y Desarrollo Urbano para el Estado de Nuevo León, en sus artículos 11, fracción XXVI, y 14, fracción III, se faculta a los municipios a crear los mecanismos de consulta ciudadana para la formulación, modificación y evaluación de los planes o programas municipales de Desarrollo Urbano, para asegurar la consulta,

6
 DICTAMEN NÚMERO COYDU/2018-2021/Folio 00072/2019
 COMISIÓN DE ORDENAMIENTO Y DESARROLLO URBANO, A 14 DE OCTUBRE DEL 2019



opinión y deliberación de las políticas de ordenamiento territorial y planeación del desarrollo urbano, conforme al sistema de planeación democrática del desarrollo nacional previsto en el artículo 26 de la Constitución Política de los Estados Unidos Mexicanos, están los Consejos Municipales de Desarrollo Urbano y Vivienda, siendo órganos auxiliares de participación ciudadana y conformación plural.

Así también, la Ley de Participación Ciudadana para el Estado de Nuevo León, en sus artículos 1, 8, fracciones V, VIII, IX y X, 13, fracción II, 36, 37, 38, 39 y 40, reconoce el derecho a la participación ciudadana, de naturaleza procedimental, mediante la consulta ciudadana organizada y realizada a través de la dependencia municipal que le compete, a la que el Ayuntamiento convoque señalando en forma precisa su naturaleza y la descripción específica del acto que se propone consultar; así como la exposición de motivos y razones por las cuales lo que se propone someter a consulta ciudadana, se considera de importancia y trascendencia social.

Por su parte, el Reglamento de Participación y Atención Ciudadana del Municipio de San Pedro Garza García, Nuevo León, en sus artículos 1, 2, 3, 4 fracciones I, XIII y XIV, 6, 7, 8, 202, 203, 204, 205, 206, 207, 208, 209 y 210, establece y regula la consulta ciudadana entre los instrumentos de participación ciudadana, teniendo como principios rectores, entre otros, el bien común, la corresponsabilidad, la eficiencia, la honestidad, la legalidad, el profesionalismo, la rendición de cuentas, la solidaridad, la subsidiariedad, la tolerancia y la transparencia.

SÉPTIMA. Acorde con la convocatoria que se hizo mediante el aviso público que se dio por el Republicano Ayuntamiento de San Pedro Garza García, Nuevo León, el 13-trece de junio de 2019-dos mil diecinueve, a través del Presidente Municipal y del Secretario del Republicano Ayuntamiento, respecto del Proceso de Consulta Pública del Proyecto de Ajuste del Plan de Desarrollo Urbano Municipal de San Pedro Garza García, Nuevo León 2030, Determinación y Delimitación de las Zonas de Conservación, Mejoramiento, Consolidación y Crecimiento, se determinó que serían improcedentes los planteamientos que:

- Omitieran referirse al objeto del proceso de ajuste aprobado por el Republicano Ayuntamiento;
- Que se refirieran únicamente a predios o lotes en particular;
- Que no se refirieran a la determinación y delimitación de las zonas de conservación, mejoramiento, consolidación y crecimiento; o
- Que no se refirieran a la delimitación de los distritos o polígonos propuestos.

En la misma convocatoria que se cita en el anterior punto 1, se precisaron como las principales propuestas de ajustes al Plan de Desarrollo Urbano Municipal de San Pedro Garza García, Nuevo León 2030, Determinación y Delimitación de las Zonas de Conservación, Mejoramiento, Consolidación y Crecimiento, A) la determinación y



delimitación de las Zonas de Conservación, Mejoramiento, Consolidación y Crecimiento; y B) las zonas que serán afectadas por esos cambios, enumerándose de la siguiente manera en el aviso respectivo:

1. El objetivo general del PROYECTO DE AJUSTE DEL PLAN DE DESARROLLO URBANO MUNICIPAL DE SAN PEDRO GARZA GARCÍA, NUEVO LEÓN 2030, es complementar las estrategias de zonificación primaria y secundaria en el Plan con una interpretación de los lineamientos actuales en los documentos normativos y reglamentarios de Planeación Urbana que se mantendrán vigentes, incorporando el Plano E1.5, Zonificación de Políticas de Ordenamiento del Territorio, al Plan de Desarrollo Urbano Municipal de San Pedro Garza García, Nuevo León 2030.

2. Se propone ajustar de esta manera el Plan y la normatividad de desarrollo urbano vigente a los criterios normativos que se desprenden de la nueva LEY GENERAL DE ASENTAMIENTOS HUMANOS, ORDENAMIENTO TERRITORIAL Y DESARROLLO URBANO, publicada en noviembre de 2016, y sus correlativos en la LEY DE ASENTAMIENTOS HUMANOS, ORDENAMIENTO TERRITORIAL Y DESARROLLO URBANO PARA EL ESTADO DE NUEVO LEÓN, publicada en noviembre del 2017.

3. La propuesta de ajuste mantiene el escenario de visión del Plan vigente al año 2030, para homologar la zonificación en atención a las consideraciones señaladas en el apartado de Motivación del Ajuste y Fundamentación Jurídica del documento que se elaboró por la Secretaría de Ordenamiento y Desarrollo Urbano y que forma parte del dictamen aprobado por el Republicano Ayuntamiento del Municipio de San Pedro Garza García, Nuevo León. Por tal motivo se estima necesario agregar el plano de E1.5 Zonificación de Políticas de Ordenamiento del Territorio, para asegurar el bienestar de los vecinos y de la población en general en el corto plazo y con ello dar certeza a la inversión pública y privada.

4. La estrategia general de ajuste al Plan, consiste en zonificar (en el plano de E1.5 Zonificación de Políticas de Ordenamiento del Territorio), las políticas de ordenamiento del territorio traduciendo los lineamientos actuales de Zonificación Primaria, Zonificación Secundaria Usos y Destinos de Suelo, Densidades Habitacionales y CUS Máximo, Zonas de Altura Controlada entre otros, a la Zonificación de Políticas de Ordenamiento del Territorio, en Zonas de: Conservación Ambiental, Conservación de Áreas Naturales Protegidas, Conservación Habitacional, Mejoramiento, Consolidación y Crecimiento.

5. Se mantiene la estructura policéntrica propuesta en el Plan de Desarrollo Urbano Municipal de San Pedro Garza García, N.L. 2030, como un modelo sustentable y moderno con potencial de crear un sistema de movilidad sustentable, un espacio público más vibrante y una oportunidad de revitalización urbana. Se propone delimitar



como Zonas de Conservación Habitacional en el Plano E 1.5 de Zonificación de Políticas de Ordenamiento del Territorio, para preservar el carácter residencial de las zonas predominantemente habitacional.

9 OCTAVA. La realización de la Consulta Pública del Proyecto de Ajuste al Plan de Desarrollo Urbano Municipal de San Pedro Garza García, Nuevo León 2030, Determinación y Delimitación de las Zonas de Conservación, Mejoramiento, Consolidación y Crecimiento, constituye una salvaguarda para garantizar que las modalidades que se imponen a la propiedad privada, son las que dicta el interés público y que son de beneficio social, siendo dicha determinación y delimitación por causa de utilidad pública, con la cual, el municipio de San Pedro Garza García, Nuevo León, asegura que la ciudadanía tenga conocimiento de las modalidades que se imponen a la propiedad y que voluntariamente evalúe los efectos, positivos o negativos, que el ajuste al plan que se proyecta pueda causar, acorde con el beneficio social que debe regular, pretendiendo con ello encontrar un justo equilibrio entre los distintos intereses que pudieran entrar en conflicto, y de esa manera cumplir con la obligación de prevención que se tiene, correlativo con el derecho a la consulta, de conformidad con el artículo 6 fracción I la Ley General de Asentamientos Humanos, Ordenamiento Territorial y Desarrollo Urbano y la Ley de Asentamientos Humanos, Ordenamiento Territorial y Desarrollo Urbano para el Estado de Nuevo León.

Resulta trascendente aludir que del proceso de consulta pública previsto en el artículo 56 de la Ley de Asentamientos Humanos, Ordenamiento Territorial y Desarrollo Urbano para el Estado de Nuevo León, la ciudadanía interesada en ejercer su derecho, debió haber presentado por escrito ante la Secretaría de Ordenamiento y Desarrollo Urbano del Municipio de San Pedro Garza García, Nuevo León, los planteamientos o propuestas (comentarios u observaciones) que consideraran respecto del Proyecto de Ajuste del Plan de Desarrollo Urbano Municipal de San Pedro Garza García, Nuevo León 2030, Determinación y Delimitación de las Zonas de Conservación, Mejoramiento, Consolidación y Crecimiento y señalando domicilio para oír y recibir notificaciones.

Sin que sea óbice mencionar que el ejercicio del derecho de participación ciudadana tiene una limitante, pues la acción del gobernado se construye únicamente a participar de las asambleas públicas, donde es escuchado y puede presentar sus propuestas por escrito sobre el tema; empero, la participación ciudadana no puede llegar al extremo de que sean los propios ciudadanos quienes dicten el contenido del Plan de Desarrollo Urbano Municipal de San Pedro Garza García, Nuevo León 2030, Determinación y Delimitación de las Zonas de Conservación, Mejoramiento, Consolidación y Crecimiento, pues su participación se da en forma conjunta con el municipio y se da a efecto de escuchar de primera mano las inquietudes del gobernado; y por su parte, el particular llega a tener un enlace directo con la autoridad; sin embargo, éste último no pasa a formar parte del ente administrativo municipal, quien es el único encargado de la aprobación de los planes de desarrollo urbano municipal.

9



10

NOVENA. Es importante precisar que el objeto del Proceso de Ajuste del Plan de Desarrollo Urbano Municipal de San Pedro Garza García, Nuevo León 2030, Determinación y Delimitación de las Zonas de Conservación, Mejoramiento, Consolidación y Crecimiento, aprobado por el Republicano Ayuntamiento, o la estrategia general del proyecto sometido a la consulta pública, como se precisó en párrafos que anteceden, consiste en determinar y delimitar, con el plano E1.5, las zonas de Conservación (Ambiental, de Áreas Naturales Protegidas y Habitacional); Mejoramiento; Consolidación; y Crecimiento; y delimitar los distritos o polígonos del municipio de San Pedro Garza García, Nuevo León, que se proponen; habiéndose establecido en el aviso correspondiente, que serían improcedentes los planteamientos que no se relacionaran con lo anterior, o que se refirieran a predios o lotes en particular.

DÉCIMA. Ahora bien, en el caso concreto, en fecha 14-catorce de octubre de 2019-dos mil diecinueve, nos fue turnado para su estudio y análisis el dictamen técnico emitido por la Secretaría de Ordenamiento y Desarrollo Urbano, a través de la Dirección de Planeación Urbana, en relación a la Propuesta Ciudadana con el folio 00072/2019, del C. ALFREDO MARCOS VALDÉS, mismo que a efecto de economía procesal solamente se transcribe lo peticionado de manera general a continuación:

Solicitante: Alfredo Marcos Valdés

Domicilio para oír y recibir notificaciones: Calle Jiménez número 1128 norte, Colonia Sarabá, en el municipio de Monterrey, Nuevo León

Predio: Calle Río Missouri número 103 Oriente, Colonia Fuentes del Valle, el municipio de San Pedro Garza García, Nuevo León

Solicitud: Este terreno y construcción fueran adquiridos y se emplean para uso residencial unifamiliar. Sin embargo, estando actualmente rodeados de negocios, debe autorizarse uso de suelo comercial

Lo anterior respecto de la CONSULTA PÚBLICA DEL PROYECTO DE AJUSTE DEL PLAN DE DESARROLLO URBANO MUNICIPAL DE SAN PEDRO GARZA GARCÍA, NUEVO LEÓN 2030, DETERMINACIÓN Y DELIMITACIÓN DE LAS ZONAS DE CONSERVACIÓN, MEJORAMIENTO, CONSOLIDACIÓN Y CRECIMIENTO, en virtud de lo anterior, se transcribe lo que nos interesa respecto del Dictamen Técnico realizado por la Dirección de Planeación Urbana dependiente del Instituto Municipal de Planeación y Gestión Urbana de San Pedro Garza García, Nuevo León (IMPLANG) adscrito a la Secretaría de Ordenamiento y Desarrollo Urbano de este Municipio, como se señala a continuación:

10



“...esta autoridad considera que dicha propuesta es improcedente, lo anterior, en virtud de que lo manifestado en el mismo no corresponde ni se relaciona con el objeto del proceso de Ajuste del Plan de Desarrollo Urbano Municipal de San Pedro Garza García, Nuevo León 2030, en virtud de que no se hace algún planteamiento específico diverso, relacionado con la determinación y delimitación de las zonas de conservación, mejoramiento, consolidación y crecimiento; o la delimitación de los distritos o polígonos que se proyectan, aunado a que su planteamiento se refiere únicamente a un lote o predio en particular, soslayando el contexto social y urbano del distrito o zona donde queda ubicado dicho predio, ni la opinión del resto de los habitantes de ese distrito o zona; por lo que se estima improcedente lo expuesto en el mismo. ...

11

(...)

“...Se estima improcedente... en virtud de no contener planteamientos específicos, relacionados con la determinación y delimitación de las zonas de conservación, mejoramiento, consolidación y crecimiento; o la delimitación de los distritos o polígonos que se proyectan, y/o planteamientos tendientes a preservar y restaurar el equilibrio ecológico, evitar la destrucción de los elementos naturales y los daños que la propiedad pueda sufrir en perjuicio de la sociedad con el proyecto que se propone, acorde con el interés público y el beneficio social, al no emanar de una dimensión social, sino individual, señalados dentro del Ajuste del Plan de Desarrollo Urbano Municipal de San Pedro Garza García, Nuevo León 2030, por las consideraciones de derecho y fundamentos expuestos en el presente dictamen técnico. ...”

DÉCIMA PRIMERA En virtud de lo señalado en la consideración inmediata anterior, la suscrita Comisión de Ordenamiento y Desarrollo Urbano del Republicano Ayuntamiento de San Pedro Garza García, Nuevo León, coincide con el dictamen técnico realizado por la Dirección de Planeación Urbana dependiente del Instituto Municipal de Planeación y Gestión Urbana de San Pedro Garza García, Nuevo León (IMPLANG) adscrito a la Secretaría de Ordenamiento y Desarrollo Urbano; por lo que se declara la **IMPROCEDENCIA**, de la Propuesta Ciudadana del C. **ALFREDO MARCOS VALDÉS** con número de **Folio 00072/2019**; ya que como lo refiere el dictamen técnico de la Secretaría de Ordenamiento y Desarrollo Urbano, lo solicitado no contiene planteamientos específicos, relacionados con la determinación y delimitación de las zonas de conservación, mejoramiento, consolidación y crecimiento; o la delimitación de los distritos o polígonos que se proyectan, y/o planteamientos tendientes a preservar y restaurar el equilibrio ecológico, evitar la destrucción de los elementos naturales y los daños que la propiedad pueda sufrir en perjuicio de la sociedad con el proyecto que se propone, acorde con el interés público y el beneficio social, al no emanar de una dimensión social, sino individual, señalados dentro del Ajuste del Plan de Desarrollo Urbano Municipal de San Pedro Garza García, Nuevo León 2030

DÉCIMA SEGUNDA. Consecuentemente, y con fundamento en los antecedentes y consideraciones de hecho y de Derecho citadas en el cuerpo del presente dictamen, los integrantes de esta **Comisión de Ordenamiento y Desarrollo Urbano** del Republicano Ayuntamiento de San Pedro Garza García, Nuevo León,

11



sometemos a consideración del pleno de este Republicano Ayuntamiento del Municipio de San Pedro Garza García, Nuevo León, la aprobación del siguiente proyecto de

ACUERDO

PRIMERO. Por los motivos y fundamentos señalados en los antecedentes y consideraciones del presente dictamen, se declara **IMPROCEDENTE** la Propuesta Ciudadana del C. ALFREDO MARCOS VALDÉS respecto de la **CONSULTA PÚBLICA DEL PROYECTO DE AJUSTE DEL PLAN DE DESARROLLO URBANO MUNICIPAL DE SAN PEDRO GARZA GARCÍA, NUEVO LEÓN 2030, DETERMINACIÓN Y DELIMITACIÓN DE LAS ZONAS DE CONSERVACIÓN, MEJORAMIENTO, CONSOLIDACIÓN Y CRECIMIENTO.**

SEGUNDO. Se instruye al Instituto Municipal de Planeación y Gestión Urbana de San Pedro Garza García, Nuevo León (IMPLANG) adscrito a la Secretaría de Ordenamiento y Desarrollo Urbano, para que notifique por medio del personal a su digno cargo, o con auxilio de cualquier otra dependencia autorizada en el presente dictamen, el contenido de este dictamen al C. ALFREDO MARCOS VALDÉS como contestación de esta autoridad municipal a su propuesta presentada dentro de la consulta ciudadana que se llevó a efecto en el procedimiento correspondiente, en el domicilio que indicó para el efecto de oír y recibir notificaciones en su escrito de propuesta de consulta al ajuste del plan en comento. Para los efectos conducentes, agréguese a la notificación del presente dictamen, el Dictamen Técnico realizado por la Dirección de Planeación Urbana dependiente del Instituto Municipal de Planeación y Gestión Urbana de San Pedro Garza García, Nuevo León (IMPLANG) adscrito a la Secretaría de Ordenamiento y Desarrollo Urbano de este Municipio.

En caso de que alguno de los datos proporcionados sea falso, incorrecto, o que no se encuentre a las personas buscadas por parte de los notificadores autorizados, el contenido del presente dictamen se notificará en la Tabla de Avisos de este Municipio conforme a lo establecido en el artículo 68 del Código de Procedimientos Civiles del Estado de Nuevo León como aplicación supletoria de acuerdo a la Ley de Asentamientos Humanos, Ordenamiento Territorial y Desarrollo Urbano para el Estado de Nuevo León.

TERCERO. Se autoriza al personal de las Secretarías de Ordenamiento y Desarrollo Urbano, de Obras Públicas, de Servicios Públicos y Medio Ambiente, Dirección de Control e Inspección, Dirección General de Asuntos Jurídicos y Dirección de Gobierno, estas tres últimas de la Secretaría del R. Ayuntamiento a efecto de dar cumplimiento a lo establecido en el artículo 56 Fracción VI de la Ley de Asentamientos humanos, Ordenamiento Territorial y Desarrollo Urbano para el Estado de Nuevo León, aplicando supletoriamente lo establecido en el artículo 2 fracción V, 13 último párrafo y 14 del Código de Fiscal del Estado de Nuevo León, habilitando los días y horas inhábiles que se requieran para la correcta notificación del presente acuerdo

12

DICTAMEN NÚMERO COYDU/2018-2021/Fila 05072/2019
COMISIÓN DE ORDENAMIENTO Y DESARROLLO URBANO, A 14 DE OCTUBRE DEL 2019



CUARTO. Se Instruye al C. Presidente Municipal, al C. Secretario del Republicano Ayuntamiento, a la Secretaría de Ordenamiento y Desarrollo Urbano, para que lleven de inmediato el exacto cumplimiento del presente acuerdo.

ATENTAMENTE
San Pedro Garza García, N. L., a 14 de octubre de 2019.
COMISION DE ORDENAMIENTO Y DESARROLLO URBANO
DEL REPUBLICANO AYUNTAMIENTO.

C. EDUARDO ARMANDO AGUILAR VALDEZ.
SÉPTIMO REGIDOR y PRESIDENTE
A FAVOR DEL DICTAMEN.

C. ALEJANDRO ALBERTO CARLOS PÁEZ Y ARAGÓN.
QUINTO REGIDOR y SECRETARIO
AUSENTE CON AVISO

C. JOSÉ MARIO GARZA BENAVIDES.
PRIMER REGIDOR y VOCAL
A FAVOR DEL DICTAMEN

C. JAVIER GONZÁLEZ ALCÁNTARA CÁCERES
TERCER REGIDOR y VOCAL
A FAVOR DEL DICTAMEN

C. ERNESTO JAVIER CHAPA CALVILLO
NOVENO REGIDOR y VOCAL
A FAVOR DEL DICTAMEN

C. BRENDA TAFICH LANKENAU
DÉCIMA SEGUNDA REGIDORA y VOCAL
AUSENTE CON AVISO
ÚLTIMA FOJA DEL DICTAMEN COYDU/2018-2021/Folio 073/2019.



COYDU 2018/2021 FOLIO-076-2019, GLORIA ALEJANDRA LAZO LOZANO.

DICTÁMEN NÚMERO COYDU/2018-2021/Folio 00076/2019.

AL REPUBLICANO AYUNTAMIENTO
DEL MUNICIPIO DE SAN PEDRO GARZA GARCÍA, NUEVO LEÓN.
P R E S E N T E.

A los integrantes de la Comisión De Ordenamiento y Desarrollo Urbano del Republicano Ayuntamiento, nos fue turnado para su estudio y análisis por parte de la Secretaría de Ordenamiento y Desarrollo Urbano a través de la Unidad de Planeación Urbana, la Propuesta Ciudadana formulada por la C. GLORIA ALEJANDRA LAZO LOZANO, respecto de la CONSULTA PÚBLICA DEL PROYECTO DE AJUSTE DEL PLAN DE DESARROLLO URBANO MUNICIPAL DE SAN PEDRO GARZA GARCÍA, NUEVO LEÓN 2030, DETERMINACIÓN Y DELIMITACIÓN DE LAS ZONAS DE CONSERVACIÓN, MEJORAMIENTO, CONSOLIDACIÓN Y CRECIMIENTO, misma a la que le fue asignado el número de folio 00076/2019, documento que nos permitimos someter a la consideración y aprobación del Pleno de este Ayuntamiento, bajo el número de dictamen COYDU/2018-2021/Folio 00076/2019, en base a los siguientes antecedentes y consideraciones de orden legal.

ANTECEDENTES

PRIMERO. Mediante oficio número JAFG-SODU-250/2019, de fecha 19-diecinueve de febrero de 2019-dos mil diecinueve, el Arquitecto Javier Alberto de la Fuente García, Secretario de Ordenamiento y Desarrollo Urbano del Municipio de San Pedro Garza García, Nuevo León, manifestó que dicha dependencia se encontraba lista para iniciar el proceso de adecuación establecido en el Artículo Transitorio Quinto del Decreto número 312-trescientos doce de expedición de la Ley de Asentamientos Humanos, Ordenamiento Territorial y Desarrollo Urbano para el Estado de Nuevo León.

SEGUNDO. La propuesta de iniciar el proceso para el ajuste del Plan de Desarrollo Urbano Municipal de San Pedro Garza García, Nuevo León 2030, fue presentada a la Comisión de Ordenamiento y Desarrollo Urbano del Republicano Ayuntamiento por el Arquitecto Javier Alberto de la Fuente García, en su carácter de titular de la Secretaría de Ordenamiento y Desarrollo Urbano de este Municipio en la Sesión 12-doce celebrada en fecha 27-veintisiete de febrero de 2019-diecinueve a efectos de dar cumplimiento en tiempo y forma con lo establecido en la fracción I del artículo 56 de la Ley De Asentamientos Humanos, Ordenamiento Territorial y Desarrollo Urbano Para el Estado de

DICTAMEN NÚMERO COYDU/2018-2021/Folio 00076/2019
COMISIÓN DE ORDENAMIENTO Y DESARROLLO URBANO, A 14 DE OCTUBRE DEL 2019.

1



Nuevo León, y con la finalidad de que los habitantes del municipio de San Pedro Garza García, Nuevo León tengan la posibilidad de participar en dicho proceso, a fin de que por su conducto y una vez estudiada, analizada y dictaminada la presente propuesta, sea el Pleno del Republicano Ayuntamiento quien se encontrara en condiciones de DAR AVISO PÚBLICO DEL INICIO DEL PROCESO DE AJUSTE DEL PLAN DE DESARROLLO URBANO MUNICIPAL DE SAN PEDRO GARZA GARCÍA, NUEVO LEÓN 2030, DETERMINACIÓN Y DELIMITACIÓN DE LAS ZONAS DE CONSERVACIÓN, MEJORAMIENTO, CONSOLIDACIÓN Y CRECIMIENTO.

TERCERO. En la Décimo Primera Sesión Extraordinaria del Republicano Ayuntamiento de este Municipio, celebrada en fecha 08-ocho de marzo de 2019-dos mil diecinueve, el Republicano Ayuntamiento aprobó por unanimidad con 12-doce votos a favor y 1-una ausencia al momento de la votación, el Dictamen número COYDU 2018-2021/010/2019, consistente en el AVISO PÚBLICO DEL INICIO DEL PROCESO DE AJUSTE DEL PLAN DE DESARROLLO URBANO MUNICIPAL DE SAN PEDRO GARZA GARCÍA, NUEVO LEÓN 2030, DETERMINACIÓN Y DELIMITACIÓN DE LAS ZONAS DE CONSERVACIÓN, MEJORAMIENTO, CONSOLIDACIÓN Y CRECIMIENTO, mismo que fuera publicado en el Periódico Oficial del Estado de fecha 22-veintidós de marzo de 2019-dos mil diecinueve, así como en el periódico EL NORTE en fecha 23-veintitrés de marzo de 2019-dos mil diecinueve.

CUARTO. En la Sesión número 23-veintitrés de la Comisión de Ordenamiento y Desarrollo Urbano celebrada en fecha 05-cinco de junio de 2019-dos mil diecinueve la Secretaría de Ordenamiento y Desarrollo Urbano, presentó a la suscrita Comisión, el proyecto de AJUSTE DEL PLAN DE DESARROLLO URBANO MUNICIPAL DE SAN PEDRO GARZA GARCÍA, NUEVO LEÓN 2030, DETERMINACIÓN Y DELIMITACIÓN DE LAS ZONAS DE CONSERVACIÓN, MEJORAMIENTO, CONSOLIDACIÓN Y CRECIMIENTO, mismo que fue votado en sentido positivo con 05-cinco votos a favor y una ausencia con aviso.

QUINTO. El inicio del proceso de la consulta pública previsto en la fracción III del artículo 56 de la Ley de Asentamientos Humanos, Ordenamiento Territorial y Desarrollo Urbano para el Estado de Nuevo León, se publicó el 14-catorce de junio de 2019-dos mil diecinueve en la Gaceta Municipal y en el Periódico Oficial del Estado de Nuevo León, el 17-dieciséis de junio del mismo año, así como en los periódicos EL NORTE y MILENIO DIARIO los días 15-quince, 16-dieciséis y 17-dieciséis de junio, en donde se especifican los principales cambios y modificaciones y las zonas afectadas, cumpliendo así con la disposición de ser publicado en cuando menos dos de los diarios de mayor circulación en la entidad, durante 3-tres días consecutivos y que debiera cumplir con un tamaño mínimo de un octavo de página.

SEXTO. Conforme a lo previsto por la fracción V, inciso a) del artículo 56 de la Ley de Asentamientos Humanos, Ordenamiento Territorial y Desarrollo Urbano para el Estado de Nuevo León,

2

DICTAMEN NÚMERO COYDU/2018-2021/Folio 00076/2019
COMISIÓN DE ORDENAMIENTO Y DESARROLLO URBANO, A 14 DE OCTUBRE DEL 2019



se dio inicio a la primera audiencia pública misma que se celebró el día 18-dieciocho de junio de 2019-dos mil diecinueve, disponiendo en la página oficial de internet del Municipio, en el hipervínculo www.sanpedro.gob.mx; durante dicho plazo los interesados tuvieron a su disposición un ejemplar del proyecto y de sus anexos gráficos, así como asesoría para presentar por escrito los planteamientos o propuestas que consideren respecto del proyecto del plan o programa de desarrollo urbano, o las modificaciones a los vigentes, a sus anexos y demás contenido del mismo y así cumplir con los requisitos de estar fundamentados y consignar domicilio para oír y recibir notificaciones, lo anterior estipulado en el citado artículo 56 de la Ley de Asentamientos Humanos, Ordenamiento Territorial y Desarrollo Urbano para el Estado de Nuevo León.

SÉPTIMO. Los planteamientos de los ciudadanos se recibieron desde el día 18-dieciocho de junio al 29-veintinueve de julio del año que transcurre, en las oficinas de la Secretaría de Ordenamiento y Desarrollo Urbano del Municipio de San Pedro Garza García, Nuevo León, ubicadas en Corregidora 507-quinientos siete Norte, en el Centro de San Pedro Garza García, Nuevo León, en un horario de las 08:00 a las 16:00 horas, habiendo señalado que deberían ser claros y estar fundamentados y justificados en términos técnico urbanísticos, tal como lo señala las disposiciones de la Ley de Asentamientos Humanos, Ordenamiento Territorial y Desarrollo Urbano para el Estado de Nuevo León.

OCTAVO. Durante el plazo de 30- treinta días hábiles, comprendido en las fechas ya mencionadas, en las oficinas de la Secretaría de Ordenamiento y Desarrollo Urbano del Municipio, para los efectos legales de la consulta pública y del procedimiento previsto para la aprobación del plan o programa sometido al mismo, se recibieron las propuestas ciudadanas.

NOVENO. En la Vigésima Segunda Sesión Extraordinaria del Republicano Ayuntamiento del mes de septiembre, celebrada en fecha 05-cinco de septiembre de 2019-dos mil diecinueve el Republicano Ayuntamiento de este Municipio, aprobó por **UNANIMIDAD PRÓRROGAR EL PLAZO PARA DAR CONTESTACIÓN A LAS PROPUESTAS CIUDADANAS RESPECTO DE LA CONSULTA PÚBLICA DEL AJUSTE DEL PLAN DE DESARROLLO URBANO MUNICIPAL DE SAN PEDRO GARZA GARCÍA, NUEVO LEÓN 2030, DETERMINACIÓN Y DELIMITACIÓN DE LAS ZONAS DE CONSERVACIÓN, MEJORAMIENTO, CONSOLIDACIÓN Y CRECIMIENTO**, por el término de 30-treinta días hábiles posteriores al vencimiento del plazo que en este acto se proroga, lo anterior de acuerdo a lo estipulado por el artículo 56 fracción VI de la Ley de Asentamientos Humanos, Ordenamiento Territorial y Desarrollo Urbano para el Estado de Nuevo León.

DÉCIMO. En fecha 14-catorce de octubre de 2019-dos mil diecinueve, nos fue turnado para su estudio y análisis el dictamen técnico realizado por la Dirección de Planeación Urbana dependiente del Instituto Municipal de Planeación y Gestión Urbana de San Pedro Garza García, Nuevo León

DICTAMEN NÚMERO COYDU/2018-2021/Folio 00076/2019
COMISIÓN DE ORDENAMIENTO Y DESARROLLO URBANO, A 14 DE OCTUBRE DEL 2019

3



(IMPLANG) adscrito a la Secretaría de Ordenamiento y Desarrollo Urbano, en relación a la Propuesta Ciudadana de la C. GLORIA ALEJANDRA LAZO LOZANO, respecto de la CONSULTA PÚBLICA DEL PROYECTO DE AJUSTE DEL PLAN DE DESARROLLO URBANO MUNICIPAL DE SAN PEDRO GARZA GARCÍA, NUEVO LEÓN 2030, DETERMINACIÓN Y DELIMITACIÓN DE LAS ZONAS DE CONSERVACIÓN, MEJORAMIENTO, CONSOLIDACIÓN Y CRECIMIENTO, misma a la que le fue asignado el número de Folio 00076/2019.

4

Por lo anterior, la suscrita COMISIÓN DE ORDENAMIENTO Y DESARROLLO URBANO DEL REPUBLICANO AYUNTAMIENTO DE SAN PEDRO GARZA GARCÍA, NUEVO LEÓN, estima de orden legal las siguientes:

CONSIDERACIONES

PRIMERA. El artículo 115 de la Constitución Política de los Estados Unidos Mexicanos, 132 de la Constitución Política del Estado Libre y Soberano de Nuevo León, el artículo 41 de la Ley de Gobierno Municipal del Estado de Nuevo León, numeral 36 fracción XI incisos a), c) y e) del Reglamento para el Gobierno Interior del Republicano Ayuntamiento de San Pedro Garza García, Nuevo León, esta Comisión de Ordenamiento y Desarrollo Urbano del Republicano Ayuntamiento es la instancia competente para someter a la consideración de este órgano colegiado el presente dictamen.

SEGUNDA. Los artículos 115, fracción V, de la Constitución Política de los Estados Unidos Mexicanos, 132, fracción II, incisos a) y c) de la Constitución Política del Estado Libre y Soberano de Nuevo León, establecen que es facultad del Municipio, en los términos de las leyes federales y estatales, relativas a formular, aprobar y administrar la zonificación y planes de desarrollo urbano municipal.

TERCERA. El Artículo 11 fracciones I y II de la Ley General de Asentamientos Humanos y Ordenamiento Territorial vigente, dispone que corresponde al Municipio: *Artículo 11. Corresponde a los Municipios: I. Elaborar, aprobar, administrar y ejecutar los planes o programas municipales de desarrollo urbano, de centros de población, parciales y los demás que de éstos deriven, incluyendo la zonificación prevista en lo conducente, adoptando normas y criterios de congruencia, coordinación y ajuste con otros niveles superiores de planeación y las normas oficiales mexicanas que expida la Secretaría de Desarrollo Agrario, Territorial y Urbano del Gobierno Federal, así como aprobar los reglamentos y disposiciones de carácter general en materia de ordenamiento territorial, desarrollo urbano, zonificación, construcción, estacionamientos, así como vigilar su cumplimiento; tratándose de los planes o programas municipales antes citados, se deberá solicitar a la autoridad competente la dictaminación, análisis y calificación de la congruencia de dichos planes o programas con la*

4

DICTAMEN NÚMERO COYDU/2018.302U/Folio 00076/2019
COMISIÓN DE ORDENAMIENTO Y DESARROLLO URBANO, A 14 DE OCTUBRE DEL 2019



planeación estatal, así mismo, posteriormente se deberá solicitar su inscripción en la Dirección del Registro Público de la Propiedad y del Comercio del Instituto Registral y Catastral del Estado y su publicación en el Periódico Oficial del Estado, y su incorporación en el sistema de información territorial y urbano a cargo de la Secretaría antes citada. II. Formular, aprobar, administrar y ejecutar los planes o programas municipales de Desarrollo Urbano, de Centros de Población y los demás que de éstos deriven, adoptando normas o criterios de congruencia, coordinación y ajuste con otros niveles superiores de planeación, las normas oficiales mexicanas, así como evaluar y vigilar su cumplimiento.”

5

CUARTA. El artículo 87 de la Ley de Asentamientos Humanos, Ordenamiento Territorial y Desarrollo Urbano para el Estado de Nuevo León, señala que la dependencia encargada del desarrollo urbano del Municipio o en su caso de planeación urbana previstos en el artículo 20 de esa Ley, formulará el proyecto del plan o programa y lo someterá a la consulta pública, de acuerdo al artículo 56 de dicho ordenamiento y que concluido lo anterior se presentara el proyecto definitivo al Ayuntamiento para su consideración y aprobación; lo anterior de acuerdo a lo estipulado en el Quinto transitorio de la Ley de Asentamientos Humanos, Ordenamiento Territorial y Desarrollo Urbano para el Estado de Nuevo León.

QUINTA. En ese sentido se tiene que dentro de los compromisos en materia de Desarrollo Urbano señalados en el Plan Municipal de Desarrollo 2018-2021 del municipio de San Pedro Garza García, Nuevo León, se destaca transparentar y facilitar los procesos para la obtención de permisos y autorizaciones en materia de Desarrollo Urbano, garantizando la legalidad de las autorizaciones otorgadas por la Secretaría de Ordenamiento y Desarrollo Urbano en todos los trámites; y mejorar el control urbano para administrar de forma eficiente el desarrollo urbano de la Ciudad, transparentando los procesos en materia urbana, por tanto se consideró factible la creación de un órgano responsable de la Planeación del Desarrollo Sustentable, por lo que en la primera sesión ordinaria del Republicano Ayuntamiento 2018-2021, celebrada el día 13-trece de agosto de 2019-dos mil diecinueve, se aprobó el Reglamento Orgánico de la Administración Pública Municipal de San Pedro Garza García, Nuevo León, en el cual en su artículo 38 Bis, crea el Instituto Municipal de Planeación y Gestión Urbana de San Pedro Garza García, Nuevo León (IMPLANG), como órgano administrativo desconcentrado de la administración pública municipal de San Pedro Garza García, adscrito a la Secretaría de Ordenamiento y Desarrollo Urbano.

Ahora bien, con fundamento en el artículo 38 bis 2, del Reglamento Orgánico de la Administración Pública Municipal de San Pedro Garza García, Nuevo León, mencionado en el párrafo que antecede, el Presidente Municipal en el ámbito de sus atribuciones, en fecha 01-primer de octubre de 2019-dos mil diecinueve, y después de haber cumplido con los requisitos establecidos en el artículo que nos constriñe, nombró al Titular de la Dirección General del Instituto Municipal de Planeación y Gestión Urbana el Licenciado Urbanista Luis Rodolfo Zamorano Ruiz.

5

DICTAMEN NÚMERO COYDU/2018/2021/Folio 00076/2019
COMISIÓN DE ORDENAMIENTO Y DESARROLLO URBANO, A 14 DE OCTUBRE DEL 2019



Es así entonces que la Dirección de Planeación Urbana del Instituto Municipal de Planeación y Gestión Urbana de San Pedro Garza García, Nuevo León (IMPLANG), dependiente de la Secretaría de Ordenamiento y Desarrollo Urbano del Municipio de San Pedro Garza García, Nuevo León, fue el encargado del proceso de elaborar, respecto de cada uno de los planteamientos formulados por la ciudadanía, un dictamen técnico para la resolución y presentación de la solicitud derivada de la Consulta que nos ocupa, para posteriormente turnarlos a la suscrita Comisión de Ordenamiento y Desarrollo Urbano, y se esté en posibilidad para analizar, estudiar, y dictaminar.

5

SIXTA. El derecho a la Consulta del proyecto de Ajuste al Plan de Desarrollo Urbano Municipal de San Pedro Garza García, Nuevo León 2030, Determinación y Delimitación de las Zonas de Conservación, Mejoramiento, Consolidación y Crecimiento, como forma de participación democrática, acorde con el aviso efectuado por el Republicano Ayuntamiento de San Pedro Garza García, Nuevo León, en fecha 13-trece de junio de 2019-dos mil diecinueve, vincula a quien lo ejerce a cooperar en su instrumentación, interviniendo de manera responsable a través de planteamientos con una efectiva contribución social o técnica, dada la especial complejidad que reviste el desarrollo urbano, debiendo referirse al objeto del proceso de ajuste, y a la determinación y delimitación de las zonas de conservación, mejoramiento, consolidación y crecimiento, o a la delimitación de los distritos o polígonos propuestos, más no así a predios o lotes en particular.

Asimismo, en los artículos 26, apartado A), y 27, párrafo tercero, de la Constitución Política de los Estados Unidos Mexicanos, se establece que la planeación del desarrollo nacional será democrática mediante la participación de los diversos sectores de la sociedad, de quienes recogerá sus aspiraciones y demandas para incorporarlas al plan y los programas de desarrollo. En relación con la propiedad privada, es la nación la que tiene en todo momento el derecho de imponerle las modalidades que dicte el interés público y regular, en beneficio social, el aprovechamiento de los elementos naturales susceptibles de apropiación, estando dentro de su objeto, cuidar de su conservación, lograr el desarrollo equilibrado del país y el mejoramiento de las condiciones de vida de la población urbana. El artículo 115 de la Constitución Política de los Estados Unidos Mexicanos, en su fracción V, inciso a), establece que los municipios están facultados para formular, aprobar y administrar la zonificación y planes de desarrollo urbano municipal, en los términos de las leyes federales y estatales relativas.

Por otro lado, acorde con lo expuesto, en la Ley General de Asentamientos Humanos, Ordenamiento Territorial y Desarrollo Urbano, en sus artículos 11, fracción XXII, 19, fracción III, y 30, primer párrafo, y en la Ley de Asentamientos Humanos, Ordenamiento Territorial y Desarrollo Urbano para el Estado de Nuevo León, en sus artículos 11, fracción XXVI, y 14, fracción III, se faculta a los municipios a crear los mecanismos de consulta ciudadana para la formulación, modificación y evaluación de los planes o programas municipales de Desarrollo Urbano, para asegurar la consulta,

6

DICTAMEN NÚMERO COYDU/2018-2021/Folio 00076/2019
COMISIÓN DE ORDENAMIENTO Y DESARROLLO URBANO, A 14 DE OCTUBRE DEL 2019



opinión y deliberación de las políticas de ordenamiento territorial y planeación del desarrollo urbano, conforme al sistema de planeación democrática del desarrollo nacional previsto en el artículo 26 de la Constitución Política de los Estados Unidos Mexicanos, están los Consejos Municipales de Desarrollo Urbano y Vivienda, siendo órganos auxiliares de participación ciudadana y conformación plural.

Así también, la Ley de Participación Ciudadana para el Estado de Nuevo León, en sus artículos 1, 8, fracciones V, VIII, IX y X, 13, fracción II, 36, 37, 38, 39 y 40, reconoce el derecho a la participación ciudadana, de naturaleza procedimental, mediante la consulta ciudadana organizada y realizada a través de la dependencia municipal que le compete, a la que el Ayuntamiento convoque señalando en forma precisa su naturaleza y la descripción específica del acto que se propone consultar; así como la exposición de motivos y razones por las cuales lo que se propone someter a consulta ciudadana, se considera de importancia y trascendencia social.

Por su parte, el Reglamento de Participación y Atención Ciudadana del Municipio de San Pedro Garza García, Nuevo León, en sus artículos 1, 2, 3, 4 fracciones I, XIII y XIV, 6, 7, 8, 202, 203, 204, 205, 206, 207, 208, 209 y 210, establece y regula la consulta ciudadana entre los instrumentos de participación ciudadana, teniendo como principios rectores, entre otros, el bien común, la corresponsabilidad, la eficiencia, la honestidad, la legalidad, el profesionalismo, la rendición de cuentas, la solidaridad, la subsidiariedad, la tolerancia y la transparencia.

SÉPTIMA. Acorde con la convocatoria que se hizo mediante el aviso público que se dio por el Republicano Ayuntamiento de San Pedro Garza García, Nuevo León, el 13-trece de junio de 2019-dos mil diecinueve, a través del Presidente Municipal y del Secretario del Republicano Ayuntamiento, respecto del Proceso de Consulta Pública del Proyecto de Ajuste del Plan de Desarrollo Urbano Municipal de San Pedro Garza García, Nuevo León 2030, Determinación y Delimitación de las Zonas de Conservación, Mejoramiento, Consolidación y Crecimiento, se determinó que serían improcedentes los planteamientos que:

- Omitieran referirse al objeto del proceso de ajuste aprobado por el Republicano Ayuntamiento;
- Que se refirieran únicamente a predios o lotes en particular;
- Que no se refirieran a la determinación y delimitación de las zonas de conservación, mejoramiento, consolidación y crecimiento; o
- Que no se refirieran a la delimitación de los distritos o polígonos propuestos.

En la misma convocatoria que se cita en el anterior punto 1, se precisaron como las principales propuestas de ajustes al Plan de Desarrollo Urbano Municipal de San Pedro Garza García, Nuevo León

7



2030, Determinación y Delimitación de las Zonas de Conservación, Mejoramiento, Consolidación y Crecimiento, A) la determinación y delimitación de las Zonas de Conservación, Mejoramiento, Consolidación y Crecimiento; y B) las zonas que serán afectadas por esos cambios, enumerándose de la siguiente manera en el aviso respectivo:

1. El objetivo general del PROYECTO DE AJUSTE DEL PLAN DE DESARROLLO URBANO MUNICIPAL DE SAN PEDRO GARZA GARCIA, NUEVO LEÓN 2030, es complementar las estrategias de zonificación primaria y secundaria en el Plan con una interpretación de los lineamientos actuales en los documentos normativos y reglamentarios de Planeación Urbana que se mantendrán vigentes, incorporando el Plano E1.5, Zonificación de Políticas de Ordenamiento del Territorio, al Plan de Desarrollo Urbano Municipal de San Pedro Garza García, Nuevo León 2030.

2. Se propone ajustar de esta manera el Plan y la normatividad de desarrollo urbano vigente a los criterios normativos que se desprenden de la nueva LEY GENERAL DE ASENTAMIENTOS HUMANOS, ORDENAMIENTO TERRITORIAL Y DESARROLLO URBANO, publicada en noviembre de 2016, y sus correlativos en la LEY DE ASENTAMIENTOS HUMANOS, ORDENAMIENTO TERRITORIAL Y DESARROLLO URBANO PARA EL ESTADO DE NUEVO LEÓN, publicada en noviembre del 2017.

3. La propuesta de ajuste mantiene el escenario de visión del Plan vigente al año 2030, para homologar la zonificación en atención a las consideraciones señaladas en el apartado de Motivación del Ajuste y Fundamentación Jurídica del documento que se elaboró por la Secretaría de Ordenamiento y Desarrollo Urbano y que forma parte del dictamen aprobado por el Republicano Ayuntamiento del Municipio de San Pedro Garza García, Nuevo León. Por tal motivo se estima necesario agregar el plano de E1.5 Zonificación de Políticas de Ordenamiento del Territorio, para asegurar el bienestar de los vecinos y de la población en general en el corto plazo y con ello dar certeza a la inversión pública y privada.

4. La estrategia general de ajuste al Plan, consiste en zonificar (en el plano de E1.5 Zonificación de Políticas de Ordenamiento del Territorio), las políticas de ordenamiento del territorio traduciendo los lineamientos actuales de Zonificación Primaria, Zonificación Secundaria Usos y Destinos de Suelo, Densidades Habitacionales y CUS Máximo, Zonas de Altura Controlada entre otros, a la Zonificación de Políticas de Ordenamiento del Territorio, en Zonas de: Conservación Ambiental, Conservación de Áreas Naturales Protegidas, Conservación Habitacional, Mejoramiento, Consolidación y Crecimiento.

5. Se mantiene la estructura policéntrica propuesta en el Plan de Desarrollo Urbano Municipal de San Pedro Garza García, N.L. 2030, como un modelo sustentable y moderno con potencial de crear

DICTAMEN NÚMERO COSYDU/2018-2021/Folio 00076/2019
COMISIÓN DE ORDENAMIENTO Y DESARROLLO URBANO, A 14 DE OCTUBRE DEL 2019

8



un sistema de movilidad sustentable, un espacio público más vibrante y una oportunidad de revitalización urbana. Se propone delimitar como Zonas de Conservación Habitacional en el Plano E 1.5 de Zonificación de Políticas de Ordenamiento del Territorio, para preservar el carácter residencial de las zonas predominantemente habitacional.

9

OCTAVA. La realización de la Consulta Pública del Proyecto de Ajuste al Plan de Desarrollo Urbano Municipal de San Pedro Garza García, Nuevo León 2030, Determinación y Delimitación de las Zonas de Conservación, Mejoramiento, Consolidación y Crecimiento, constituye una salvaguarda para garantizar que las modalidades que se imponen a la propiedad privada, son las que dicta el interés público y que son de beneficio social, siendo dicha determinación y delimitación por causa de utilidad pública, con la cual, el municipio de San Pedro Garza García, Nuevo León, asegura que la ciudadanía tenga conocimiento de las modalidades que se imponen a la propiedad y que voluntariamente evalúe los efectos, positivos o negativos, que el ajuste al plan que se proyecta pueda causar, acorde con el beneficio social que debe regular, pretendiendo con ello encontrar un justo equilibrio entre los distintos intereses que pudieran entrar en conflicto, y de esa manera cumplir con la obligación de prevención que se tiene, correlativo con el derecho a la consulta, de conformidad con el artículo 6 fracción I la Ley General de Asentamientos Humanos, Ordenamiento Territorial y Desarrollo Urbano y la Ley de Asentamientos Humanos, Ordenamiento Territorial y Desarrollo Urbano para el Estado de Nuevo León.

Resulta trascendente aludir que del proceso de consulta pública previsto en el artículo 56 de la Ley de Asentamientos Humanos, Ordenamiento Territorial y Desarrollo Urbano para el Estado de Nuevo León, la ciudadanía interesada en ejercer su derecho, debió haber presentado por escrito ante la Secretaría de Ordenamiento y Desarrollo Urbano del Municipio de San Pedro Garza García, Nuevo León, los planteamientos o propuestas (comentarios u observaciones) que consideraran respecto del Proyecto de Ajuste del Plan de Desarrollo Urbano Municipal de San Pedro Garza García, Nuevo León 2030, Determinación y Delimitación de las Zonas de Conservación, Mejoramiento, Consolidación y Crecimiento y señalando domicilio para oír y recibir notificaciones.

Sin que sea óbice mencionar que el ejercicio del derecho de participación ciudadana tiene una limitante, pues la acción del gobernado se construye únicamente a participar de las asambleas públicas, donde es escuchado y puede presentar sus propuestas por escrito sobre el tema; empero, la participación ciudadana no puede llegar al extremo de que sean los propios ciudadanos quienes dicten el contenido del Plan de Desarrollo Urbano Municipal de San Pedro Garza García, Nuevo León 2030, Determinación y Delimitación de las Zonas de Conservación, Mejoramiento, Consolidación y Crecimiento, pues su participación se da en forma conjunta con el municipio y se da a efecto de escuchar de primera mano las inquietudes del gobernado; y por su parte, el particular llega a tener un enlace directo con la autoridad; sin embargo, éste último no pasa a formar parte del ente administrativo municipal, quien es el único encargado de la aprobación de los planes de desarrollo urbano municipal.



10

NOVENA. Es importante precisar que el objeto del Proceso de Ajuste del Plan de Desarrollo Urbano Municipal de San Pedro Garza García, Nuevo León 2030, Determinación y Delimitación de las Zonas de Conservación, Mejoramiento, Consolidación y Crecimiento, aprobado por el Republicano Ayuntamiento, o la estrategia general del proyecto sometido a la consulta pública, como se precisó en párrafos que anteceden, consiste en determinar y delimitar, con el plano El.5, las zonas de Conservación (Ambiental, de Áreas Naturales Protegidas y Habitacional); Mejoramiento; Consolidación; y Crecimiento; y delimitar los distritos o polígonos del municipio de San Pedro Garza García, Nuevo León, que se proponen; habiéndose establecido en el aviso correspondiente, que serían improcedentes los planteamientos que no se relacionaran con lo anterior, o que se refirieran a predios o lotes en particular.

DÉCIMA. Ahora bien, en el caso concreto, en fecha 14-catorce de octubre de 2019-dos mil diecinueve, nos fue turnado para su estudio y análisis el dictamen técnico emitido por la Secretaría de Ordenamiento y Desarrollo Urbano, a través de la Dirección de Planeación Urbana, en relación a la Propuesta Ciudadana con el folio 00076/2019, de la C. GLORIA ALEJANDRA LAZO LOZANO, mismo que a efecto de economía procesal solamente se transcribe lo peticionado de manera general a continuación:

Solicitante: Gloria Alejandra Lazo Lozano

Domicilio para oír y recibir notificaciones: Calle Río Guadalquivir número 510 poniente, Colonia Del Valle, en el municipio de San Pedro Garza García, Nuevo León

Predio: Calle Río Guadalquivir número 510 poniente, Colonia Del Valle, en el municipio de San Pedro Garza García, Nuevo León

Solicitud: Solicito el cambio de uso de suelo de habitacional unifamiliar a uso mixto comercial y de servicios

Lo anterior respecto de la CONSULTA PÚBLICA DEL PROYECTO DE AJUSTE DEL PLAN DE DESARROLLO URBANO MUNICIPAL DE SAN PEDRO GARZA GARCÍA, NUEVO LEÓN 2030, DETERMINACIÓN Y DELIMITACIÓN DE LAS ZONAS DE CONSERVACIÓN, MEJORAMIENTO, CONSOLIDACIÓN Y CRECIMIENTO, en virtud de lo anterior, se transcribe lo que nos interesa respecto del Dictamen Técnico realizado por la Dirección de Planeación Urbana dependiente del Instituto Municipal de Planeación y Gestión Urbana de San Pedro Garza García, Nuevo León (IMPLANG) adscrito a la Secretaría de Ordenamiento y Desarrollo Urbano de este Municipio, como se señala a continuación:

"...esta autoridad considera que dicha propuesta es improcedente, lo anterior, en virtud de que lo manifestado en el mismo no corresponde ni se relaciona con el objeto del proceso de Ajuste del Plan de Desarrollo Urbano Municipal de San Pedro Garza García, Nuevo León 2030, en virtud de que no se hace algún planteamiento específico diverso, relacionado con la determinación y delimitación de las zonas de conservación, mejoramiento, consolidación y crecimiento; o la delimitación de los distritos o polígonos

10

DICTAMEN NÚMERO COYDU/2018-2021/Folio 00076/2019
COMISIÓN DE ORDENAMIENTO Y DESARROLLO URBANO, A 14 DE OCTUBRE DEL 2019



que se proyectan, amado a que su planteamiento se refiere únicamente a un lote o predio en particular, soslayando el contexto social y urbano del distrito o zona donde queda ubicado dicho predio, ni la opinión del resto de los habitantes de ese distrito o zona; por lo que se estima improcedente lo expuesto en el mismo...

(...)

11

“...Se estima improcedente, en virtud de no contener planteamientos específicos, relacionados con la determinación y delimitación de las zonas de conservación, mejoramiento, consolidación y crecimiento; o la delimitación de los distritos o polígonos que se proyectan, y/o planteamientos tendientes a preservar y restaurar el equilibrio ecológico, evitar la destrucción de los elementos naturales y los daños que la propiedad pueda sufrir en perjuicio de la sociedad con el proyecto que se propone, acorde con el interés público y el beneficio social, al no emanar de una dimensión social, sino individual, señalados dentro del Ajuste del Plan de Desarrollo Urbano Municipal de San Pedro Garza García, Nuevo León 2030, por las consideraciones de derecho y fundamentos expuestos en el presente dictamen técnico...”

DÉCIMA PRIMERA En virtud de lo señalado en la consideración inmediata anterior, la suscrita Comisión de Ordenamiento y Desarrollo Urbano del Republicano Ayuntamiento de San Pedro Garza García, Nuevo León, coincide con el dictamen técnico realizado por la Dirección de Planeación Urbana dependiente del Instituto Municipal de Planeación y Gestión Urbana de San Pedro Garza García, Nuevo León (IMPLANG) adscrito a la Secretaría de Ordenamiento y Desarrollo Urbano; por lo que se declara la **IMPROCEDENCIA**, de la Propuesta Ciudadana de la C. **GLORIA ALEJANDRA LAZO LOZANO** con número de **Folio 00076/2019**; ya que como lo refiere el dictamen técnico de la Secretaría de Ordenamiento y Desarrollo Urbano, lo solicitado no contiene planteamientos específicos, relacionados con la determinación y delimitación de las zonas de conservación, mejoramiento, consolidación y crecimiento; o la delimitación de los distritos o polígonos que se proyectan, y/o planteamientos tendientes a preservar y restaurar el equilibrio ecológico, evitar la destrucción de los elementos naturales y los daños que la propiedad pueda sufrir en perjuicio de la sociedad con el proyecto que se propone, acorde con el interés público y el beneficio social, al no emanar de una dimensión social, sino individual, señalados dentro del Ajuste del Plan de Desarrollo Urbano Municipal de San Pedro Garza García, Nuevo León 2030

DÉCIMA SEGUNDA. Consecuentemente, y con fundamento en los antecedentes y consideraciones de hecho y de Derecho citadas en el cuerpo del presente dictamen, los integrantes de esta Comisión de Ordenamiento y Desarrollo Urbano del Republicano Ayuntamiento de San Pedro Garza García, Nuevo León, sometemos a consideración del pleno de este Republicano Ayuntamiento del Municipio de San Pedro Garza García, Nuevo León, la aprobación del siguiente proyecto de

11

**ACUERDO**

PRIMERO. Por los motivos y fundamentos señalados en los antecedentes y consideraciones del presente dictamen, se declara **IMPROCEDENTE** la Propuesta Ciudadana de la C. **GLORIA ALEJANDRA LAZO LOZANO** respecto de la **CONSULTA PÚBLICA DEL PROYECTO DE AJUSTE DEL PLAN DE DESARROLLO URBANO MUNICIPAL DE SAN PEDRO GARZA GARCÍA, NUEVO LEÓN 2030, DETERMINACIÓN Y DELIMITACIÓN DE LAS ZONAS DE CONSERVACIÓN, MEJORAMIENTO, CONSOLIDACIÓN Y CRECIMIENTO.**

12

SEGUNDO. Se instruye al Instituto Municipal de Planeación y Gestión Urbana de San Pedro Garza García, Nuevo León (IMPLANG) adscrito a la Secretaría de Ordenamiento y Desarrollo Urbano, para que notifique por medio del personal a su digno cargo, o con auxilio de cualquier otra dependencia autorizada en el presente dictamen, el contenido de este dictamen a la C. **GLORIA ALEJANDRA LAZO LOZANO** como contestación de esta autoridad municipal a su propuesta presentada dentro de la consulta ciudadana que se llevó a efecto en el procedimiento correspondiente, en el domicilio que indicó para el efecto de oír y recibir notificaciones en su escrito de propuesta de consulta al ajuste del plan en comento. Para los efectos conducentes, agréguese a la notificación del presente dictamen, el Dictamen Técnico realizado por la Dirección de Planeación Urbana dependiente del Instituto Municipal de Planeación y Gestión Urbana de San Pedro Garza García, Nuevo León (IMPLANG) adscrito a la Secretaría de Ordenamiento y Desarrollo Urbano de este Municipio

En caso de que alguno de los datos proporcionados sea falso, incorrecto, o que no se encuentre a las personas buscadas por parte de los notificadores autorizados, el contenido del presente dictamen se notificará en la Tabla de Avisos de este Municipio conforme a lo establecido en el artículo 68 del Código de Procedimientos Civiles del Estado de Nuevo León como aplicación supletoria de acuerdo a la Ley de Asentamientos Humanos, Ordenamiento Territorial y Desarrollo Urbano para el Estado de Nuevo León.

TERCERO. Se autoriza al personal de las Secretarías de Ordenamiento y Desarrollo Urbano, de Obras Públicas, de Servicios Públicos y Medio Ambiente, Dirección de Control e Inspección, Dirección General de Asuntos Jurídicos y Dirección de Gobierno, estas tres últimas de la Secretaría del R. Ayuntamiento a efecto de dar cumplimiento a lo establecido en el artículo 56 Fracción VI de la Ley de Asentamientos humanos, Ordenamiento Territorial y Desarrollo Urbano para el Estado de Nuevo León, aplicando supletoriamente lo establecido en el artículo 2 fracción V, 13 último párrafo y 14 del Código de Fiscal del Estado de Nuevo León, habilitando los días y horas inhábiles que se requieran para la correcta notificación del presente acuerdo.

12

DICTAMEN NÚMERO COYDU/2018-2020/Fofo 00076/2019
COMISIÓN DE ORDENAMIENTO Y DESARROLLO URBANO, A 14 DE OCTUBRE DEL 2019



CUARTO. Se Instruye al C. Presidente Municipal, al C. Secretario del Republicano Ayuntamiento, a la Secretaria de Ordenamiento y Desarrollo Urbano, para que lleven de inmediato el exacto cumplimiento del presente acuerdo.

A T E N T A M E N T E
San Pedro Garza García, N. L., a 14 de octubre de 2019.
COMISION DE ORDENAMIENTO Y DESARROLLO URBANO
DEL REPUBLICANO AYUNTAMIENTO.

C. EDUARDO ARMANDO AGUILAR VALDEZ.
SÉPTIMO REGIDOR y PRESIDENTE
A FAVOR DEL DICTAMEN.

C. ALEJANDRO ALBERTO CARLOS PÁEZ Y ARAGÓN.
QUINTO REGIDOR y SECRETARIO
AUSENTE CON AVISO

C. JOSÉ MARIO GARZA BENAVIDES.
PRIMER REGIDOR y VOCAL
A FAVOR DEL DICTAMEN

C. JAVIER GONZÁLEZ ALCÁNTARA CÁCERES
TERCER REGIDOR y VOCAL
A FAVOR DEL DICTAMEN

C. ERNESTO JAVIER CHAPA CALVILLO
NOVENO REGIDOR y VOCAL
A FAVOR DEL DICTAMEN

C. BRENDA TAFICH LANKENAU
DÉCIMA SEGUNDA REGIDORA y VOCAL
AUSENTE CON AVISO
ÚLTIMA FOJA DEL DICTAMEN COYDU/2018-2021/Folio 00076/2019.



COYDU 2018/2021 FOLIO-077-2019, GLORIA ALEJANDRA LAZO LOZANO.

DICTÁMEN NÚMERO COYDU/2018-2021/Folio 00077/2019.

**AL REPUBLICANO AYUNTAMIENTO
DEL MUNICIPIO DE SAN PEDRO GARZA GARCÍA, NUEVO LEÓN.
P R E S E N T E.**

A los integrantes de la Comisión De Ordenamiento y Desarrollo Urbano del Republicano Ayuntamiento, nos fue turnado para su estudio y análisis por parte de la Secretaría de Ordenamiento y Desarrollo Urbano a través de la Unidad de Planeación Urbana, la Propuesta Ciudadana formulada por la C. GLORIA ALEJANDRA LAZO LOZANO, respecto de la CONSULTA PÚBLICA DEL PROYECTO DE AJUSTE DEL PLAN DE DESARROLLO URBANO MUNICIPAL DE SAN PEDRO GARZA GARCÍA, NUEVO LEÓN 2030, DETERMINACIÓN Y DELIMITACIÓN DE LAS ZONAS DE CONSERVACIÓN, MEJORAMIENTO, CONSOLIDACIÓN Y CRECIMIENTO, misma a la que le fue asignado el número de folio 00077/2019, documento que nos permitimos someter a la consideración y aprobación del Pleno de este Ayuntamiento, bajo el número de dictamen COYDU/2018-2021/Folio 00077/2019, en base a los siguientes antecedentes y consideraciones de orden legal.

ANTECEDENTES

PRIMERO. Mediante oficio número JAFG-SODU-250/2019, de fecha 19-diecinueve de febrero de 2019-dos mil diecinueve, el Arquitecto Javier Alberto de la Fuente García, Secretario de Ordenamiento y Desarrollo Urbano del Municipio de San Pedro Garza García, Nuevo León, manifestó que dicha dependencia se encontraba lista para iniciar el proceso de adecuación establecido en el Artículo Transitorio Quinto del Decreto número 312-trescientos doce de expedición de la Ley de Asentamientos Humanos, Ordenamiento Territorial y Desarrollo Urbano para el Estado de Nuevo León.

SEGUNDO. La propuesta de iniciar el proceso para el ajuste del Plan de Desarrollo Urbano Municipal de San Pedro Garza García, Nuevo León 2030, fue presentada a la Comisión de Ordenamiento y Desarrollo Urbano del Republicano Ayuntamiento por el Arquitecto Javier Alberto de la Fuente García, en su carácter de titular de la Secretaría de Ordenamiento y Desarrollo Urbano de este Municipio en la Sesión 12-doce celebrada en fecha 27-veintisiete de febrero de 2019-diecinueve a efectos de dar cumplimiento en tiempo y forma con lo establecido en la fracción I del artículo 56 de la Ley De Asentamientos Humanos, Ordenamiento Territorial y Desarrollo Urbano Para el Estado de Nuevo León, y con la finalidad de que los habitantes del municipio de San Pedro Garza García, Nuevo León tengan la posibilidad de participar en dicho proceso, a fin de que por su conducto y una vez estudiada, analizada y dictaminada la presente propuesta, sea el Pleno del Republicano

DICTAMEN NÚMERO COYDU/2018-2021/Folio 00077/2019
COMISIÓN DE ORDENAMIENTO Y DESARROLLO URBANO, A 14 DE OCTUBRE DEL 2019

1



Ayuntamiento quien se encontrara en condiciones de DAR AVISO PÚBLICO DEL INICIO DEL PROCESO DE AJUSTE DEL PLAN DE DESARROLLO URBANO MUNICIPAL DE SAN PEDRO GARZA GARCÍA, NUEVO LEÓN 2030, DETERMINACIÓN Y DELIMITACIÓN DE LAS ZONAS DE CONSERVACIÓN, MEJORAMIENTO, CONSOLIDACIÓN Y CRECIMIENTO.

TERCERO. En la Décimo Primera Sesión Extraordinaria del Republicano Ayuntamiento de este Municipio, celebrada en fecha 08-ocho de marzo de 2019-dos mil diecinueve, el Republicano Ayuntamiento aprobó por unanimidad con 12-doce votos a favor y 1-una ausencia al momento de la votación, el Dictamen número COYDU 2018-2021/010/2019, consistente en el AVISO PÚBLICO DEL INICIO DEL PROCESO DE AJUSTE DEL PLAN DE DESARROLLO URBANO MUNICIPAL DE SAN PEDRO GARZA GARCÍA, NUEVO LEÓN 2030, DETERMINACIÓN Y DELIMITACIÓN DE LAS ZONAS DE CONSERVACIÓN, MEJORAMIENTO, CONSOLIDACIÓN Y CRECIMIENTO, mismo que fuera publicado en el Periódico Oficial del Estado de fecha 22-veintidós de marzo de 2019-dos mil diecinueve, así como en el periódico EL NORTE en fecha 23-veintitrés de marzo de 2019-dos mil diecinueve.

CUARTO. En la Sesión número 23-veintitrés de la Comisión de Ordenamiento y Desarrollo Urbano celebrada en fecha 05-cinco de junio de 2019-dos mil diecinueve la Secretaría de Ordenamiento y Desarrollo Urbano, presentó a la suscrita Comisión, el proyecto de AJUSTE DEL PLAN DE DESARROLLO URBANO MUNICIPAL DE SAN PEDRO GARZA GARCÍA, NUEVO LEÓN 2030, DETERMINACIÓN Y DELIMITACIÓN DE LAS ZONAS DE CONSERVACIÓN, MEJORAMIENTO, CONSOLIDACIÓN Y CRECIMIENTO, mismo que fue votado en sentido positivo con 05-cinco votos a favor y una ausencia con aviso.

QUINTO. El inicio del proceso de la consulta pública previsto en la fracción III del artículo 56 de la Ley de Asentamientos Humanos, Ordenamiento Territorial y Desarrollo Urbano para el Estado de Nuevo León, se publicó el 14-catorce de junio de 2019-dos mil diecinueve en la Gaceta Municipal y en el Periódico Oficial del Estado de Nuevo León, el 17-dieciséis de junio del mismo año, así como en los periódicos EL NORTE y MILENIO DIARIO los días 15-quince, 16-dieciseis y 17-dieciste de junio, en donde se especifican los principales cambios y modificaciones y las zonas afectadas, cumpliendo así con la disposición de ser publicado en cuando menos dos de los diarios de mayor circulación en la entidad, durante 3-tres días consecutivos y que debiera cumplir con un tamaño mínimo de un octavo de página.

SEXTO. Conforme a lo previsto por la fracción V, inciso a) del artículo 56 de la Ley de Asentamientos Humanos, Ordenamiento Territorial y Desarrollo Urbano para el Estado de Nuevo León, se dio inicio a la primera audiencia pública misma que se celebró

2

DICTAMEN NÚMERO COYDU/2018-2021/010/2019
COMISIÓN DE ORDENAMIENTO Y DESARROLLO URBANO, A 14 DE OCTUBRE DEL 2019



el día 18-dieciocho de junio de 2019-dos mil diecinueve, disponiendo en la página oficial de internet del Municipio, en el hipervínculo www.sanpedro.gob.mx; durante dicho plazo los interesados tuvieron a su disposición un ejemplar del proyecto y de sus anexos gráficos, así como asesoría para presentar por escrito los planteamientos o propuestas que consideren respecto del proyecto del plan o programa de desarrollo urbano, o las modificaciones a los vigentes, a sus anexos y demás contenido del mismo y así cumplir con los requisitos de estar fundamentados y consignar domicilio para oír y recibir notificaciones, lo anterior estipulado en el citado artículo 56 de la Ley de Asentamientos Humanos, Ordenamiento Territorial y Desarrollo Urbano para el Estado de Nuevo León.

SÉPTIMO. Los planteamientos de los ciudadanos se recibieron desde el día 18-dieciocho de junio al 29-veintinueve de julio del año que transcurre, en las oficinas de la Secretaría de Ordenamiento y Desarrollo Urbano del Municipio de San Pedro Garza García, Nuevo León, ubicadas en Corregidora 507-quinientos siete Norte, en el Centro de San Pedro Garza García, Nuevo León, en un horario de las 08:00 a las 16:00 horas, habiendo señalado que deberían ser claros y estar fundamentados y justificados en términos técnico urbanísticos, tal como lo señala las disposiciones de la Ley de Asentamientos Humanos, Ordenamiento Territorial y Desarrollo Urbano para el Estado de Nuevo León.

OCTAVO. Durante el plazo de 30- treinta días hábiles, comprendido en las fechas ya mencionadas, en las oficinas de la Secretaría de Ordenamiento y Desarrollo Urbano del Municipio, para los efectos legales de la consulta pública y del procedimiento previsto para la aprobación del plan o programa sometido al mismo, se recibieron las propuestas Ciudadanas.

NOVENO. En la Vigésima Segunda Sesión Extraordinaria del Republicano Ayuntamiento del mes de septiembre, celebrada en fecha 05-cinco de septiembre de 2019-dos mil diecinueve el Republicano Ayuntamiento de este Municipio, aprobó por **UNANIMIDAD PRÓRROGAR EL PLAZO PARA DAR CONTESTACIÓN A LAS PROPUESTAS CIUDADANAS RESPECTO DE LA CONSULTA PÚBLICA DEL AJUSTE DEL PLAN DE DESARROLLO URBANO MUNICIPAL DE SAN PEDRO GARZA GARCÍA, NUEVO LEÓN 2030, DETERMINACIÓN Y DELIMITACIÓN DE LAS ZONAS DE CONSERVACIÓN, MEJORAMIENTO, CONSOLIDACIÓN Y CRECIMIENTO**, por el término de 30-treinta días hábiles posteriores al vencimiento del plazo que en este acto se proroga, lo anterior de acuerdo a lo estipulado por el artículo 56 fracción VI de la Ley de Asentamientos Humanos, Ordenamiento Territorial y Desarrollo Urbano para el Estado de Nuevo León.

DÉCIMO. En fecha 14-catorce de octubre de 2019-dos mil diecinueve, nos fue turnado para su estudio y análisis el dictamen técnico realizado por la Dirección de Planeación Urbana dependiente del Instituto Municipal de Planeación y Gestión Urbana de San Pedro Garza García, Nuevo León (IMPLANG) adscrito a la Secretaría



de Ordenamiento y Desarrollo Urbano, en relación a la Propuesta Ciudadana del C. GLORIA ALEJANDRA LAZO LOZANO, respecto de la CONSULTA PÚBLICA DEL PROYECTO DE AJUSTE DEL PLAN DE DESARROLLO URBANO MUNICIPAL DE SAN PEDRO GARZA GARCÍA, NUEVO LEÓN 2030, DETERMINACIÓN Y DELIMITACIÓN DE LAS ZONAS DE CONSERVACIÓN, MEJORAMIENTO, CONSOLIDACIÓN Y CRECIMIENTO, misma a la que le fue asignado el número de Folio 00077/2019.

Por lo anterior, la suscrita COMISIÓN DE ORDENAMIENTO Y DESARROLLO URBANO DEL REPUBLICANO AYUNTAMIENTO DE SAN PEDRO GARZA GARCÍA, NUEVO LEÓN, estima de orden legal las siguientes:

CONSIDERACIONES

PRIMERA. El artículo 115 de la Constitución Política de los Estados Unidos Mexicanos, 132 de la Constitución Política del Estado Libre y Soberano de Nuevo León, el artículo 41 de la Ley de Gobierno Municipal del Estado de Nuevo León, numeral 36 fracción XI incisos a), c) y e) del Reglamento para el Gobierno Interior del Republicano Ayuntamiento de San Pedro Garza García, Nuevo León, esta Comisión de Ordenamiento y Desarrollo Urbano del Republicano Ayuntamiento es la instancia competente para someter a la consideración de este órgano colegiado el presente dictamen.

SEGUNDA. Los artículos 115, fracción V, de la Constitución Política de los Estados Unidos Mexicanos, 132, fracción II, incisos a) y c) de la Constitución Política del Estado Libre y Soberano de Nuevo León, establecen que es facultad del Municipio, en los términos de las leyes federales y estatales, relativas a formular, aprobar y administrar la zonificación y planes de desarrollo urbano municipal.

TERCERA. El Artículo 11 fracciones I y II de la Ley General de Asentamientos Humanos y Ordenamiento Territorial vigente, dispone que corresponde al Municipio: *Artículo 11. Corresponde a los Municipios: I. Elaborar, aprobar, administrar y ejecutar los planes o programas municipales de desarrollo urbano, de centros de población, parciales y los demás que de éstos deriven, incluyendo la zonificación prevista en lo conducente, adoptando normas y criterios de congruencia, coordinación y ajuste con otros niveles superiores de planeación y las normas oficiales mexicanas que expida la Secretaría de Desarrollo Agrario, Territorial y Urbano del Gobierno Federal, así como aprobar los reglamentos y disposiciones de carácter general en materia de ordenamiento territorial, desarrollo urbano, zonificación, construcción, estacionamientos, así como vigilar su cumplimiento; tratándose de los planes o programas municipales antes citados, se deberá solicitar a la autoridad competente la dictaminación, análisis y calificación de la congruencia de dichos planes o programas con la planeación estatal, así mismo, posteriormente se deberá solicitar su inscripción en la Dirección del Registro Público de la Propiedad y del Comercio del Instituto*

DICTAMEN NÚMERO COYDU/2018-2021/Folio 00077/2019
COMISIÓN DE ORDENAMIENTO Y DESARROLLO URBANO, A 14 DE OCTUBRE DEL 2019



Registral y Catastral del Estado y su publicación en el Periódico Oficial del Estado, y su incorporación en el sistema de información territorial y urbano a cargo de la Secretaría antes citada. II. Formular, aprobar, administrar y ejecutar los planes o programas municipales de Desarrollo Urbano, de Centros de Población y los demás que de éstos deriven, adoptando normas o criterios de congruencia, coordinación y ajuste con otros niveles superiores de planeación, las normas oficiales mexicanas, así como evaluar y vigilar su cumplimiento."

5 CUARTA. El artículo 87 de la Ley de Asentamientos Humanos, Ordenamiento Territorial y Desarrollo Urbano para el Estado de Nuevo León, señala que la dependencia encargada del desarrollo urbano del Municipio o en su caso de planeación urbana previstos en el artículo 20 de esa Ley, formulará el proyecto del plan o programa y lo someterá a la consulta pública, de acuerdo al artículo 56 de dicho ordenamiento y que concluido lo anterior se presentara el proyecto definitivo al Ayuntamiento para su consideración y aprobación; lo anterior de acuerdo a lo estipulado en el Quinto transitorio de la Ley de Asentamientos Humanos, Ordenamiento Territorial y Desarrollo Urbano para el Estado de Nuevo León.

QUINTA. En ese sentido se tiene que dentro de los compromisos en materia de Desarrollo Urbano señalados en el Plan Municipal de Desarrollo 2018-2021 del municipio de San Pedro Garza García, Nuevo León, se destaca transparentar y facilitar los procesos para la obtención de permisos y autorizaciones en materia de Desarrollo Urbano, garantizando la legalidad de las autorizaciones otorgadas por la Secretaría de Ordenamiento y Desarrollo Urbano en todos los trámites; y mejorar el control urbano para administrar de forma eficiente el desarrollo urbano de la Ciudad, transparentando los procesos en materia urbana, por tanto se consideró factible la creación de un órgano responsable de la Planeación del Desarrollo Sustentable, por lo que en la primera sesión ordinaria del Republicano Ayuntamiento 2018-2021, celebrada el día 13-trece de agosto de 2019-dos mil diecinueve, se aprobó el Reglamento Orgánico de la Administración Pública Municipal de San Pedro Garza García, Nuevo León, en el cual en su artículo 38 Bis, crea el Instituto Municipal de Planeación y Gestión Urbana de San Pedro Garza García, Nuevo León (IMPLANG), como órgano administrativo desconcentrado de la administración pública municipal de San Pedro Garza García, adscrito a la Secretaría de Ordenamiento y Desarrollo Urbano.

Ahora bien, con fundamento en el artículo 38 bis 2, del Reglamento Orgánico de la Administración Pública Municipal de San Pedro Garza García, Nuevo León, mencionado en el párrafo que antecede, el Presidente Municipal en el ámbito de sus atribuciones, en fecha 01-primer de octubre de 2019-dos mil diecinueve, y después de haber cumplido con los requisitos establecidos en el artículo que nos constriñe, nombró al Titular de la Dirección General del Instituto Municipal de Planeación y Gestión Urbana el Licenciado Urbanista Luis Rodolfo Zamorano Ruiz.



Es así entonces que la Dirección de Planeación Urbana del Instituto Municipal de Planeación y Gestión Urbana de San Pedro Garza García, Nuevo León (IMPLANG), dependiente de la Secretaría de Ordenamiento y Desarrollo Urbano del Municipio de San Pedro Garza García, Nuevo León, fue el encargado del proceso de elaborar, respecto de cada uno de los planteamientos formulados por la ciudadanía, un dictamen técnico para la resolución y presentación de la solicitud derivada de la Consulta que nos ocupa, para posteriormente turnarlos a la suscrita Comisión de Ordenamiento y Desarrollo Urbano, y se esté en posibilidad para analizar, estudiar, y dictaminar.

6

SEXTA. El derecho a la Consulta del proyecto de Ajuste al Plan de Desarrollo Urbano Municipal de San Pedro Garza García, Nuevo León 2030, Determinación y Delimitación de las Zonas de Conservación, Mejoramiento, Consolidación y Crecimiento, como forma de participación democrática, acorde con el aviso efectuado por el Republicano Ayuntamiento de San Pedro Garza García, Nuevo León, en fecha 13-trece de junio de 2019-dos mil diecinueve, vincula a quien lo ejerce a cooperar en su instrumentación, interviniendo de manera responsable a través de planteamientos con una efectiva contribución social o técnica, dada la especial complejidad que reviste el desarrollo urbano, debiendo referirse al objeto del proceso de ajuste, y a la determinación y delimitación de las zonas de conservación, mejoramiento, consolidación y crecimiento, o a la delimitación de los distritos o polígonos propuestos, más no así a predios o lotes en particular.

Asimismo, en los artículos 26, apartado A), y 27, párrafo tercero, de la Constitución Política de los Estados Unidos Mexicanos, se establece que la planeación del desarrollo nacional será democrática mediante la participación de los diversos sectores de la sociedad, de quienes recogerá sus aspiraciones y demandas para incorporarlas al plan y los programas de desarrollo. En relación con la propiedad privada, es la nación la que tiene en todo momento el derecho de imponerle las modalidades que dicte el interés público y regular, en beneficio social, el aprovechamiento de los elementos naturales susceptibles de apropiación, estando dentro de su objeto, cuidar de su conservación, lograr el desarrollo equilibrado del país y el mejoramiento de las condiciones de vida de la población urbana. El artículo 115 de la Constitución Política de los Estados Unidos Mexicanos, en su fracción V, inciso a), establece que los municipios están facultados para formular, aprobar y administrar la zonificación y planes de desarrollo urbano municipal, en los términos de las leyes federales y estatales relativas.

Por otro lado, acorde con lo expuesto, en la Ley General de Asentamientos Humanos, Ordenamiento Territorial y Desarrollo Urbano, en sus artículos 11, fracción XXII, 19, fracción III, y 30, primer párrafo, y en la Ley de Asentamientos Humanos, Ordenamiento Territorial y Desarrollo Urbano para el Estado de Nuevo León, en sus artículos 11, fracción XXVI, y 14, fracción III, se faculta a los municipios a crear los mecanismos de consulta ciudadana para la formulación, modificación y evaluación de los planes o programas municipales de Desarrollo Urbano, para asegurar la consulta,

6

DICTAMEN NÚMERO COYDU/2018-2021/Folio 0077/2019
 COMISIÓN DE ORDENAMIENTO Y DESARROLLO URBANO, A 14 DE OCTUBRE DEL 2019



opinión y deliberación de las políticas de ordenamiento territorial y planeación del desarrollo urbano, conforme al sistema de planeación democrática del desarrollo nacional previsto en el artículo 26 de la Constitución Política de los Estados Unidos Mexicanos, están los Consejos Municipales de Desarrollo Urbano y Vivienda, siendo órganos auxiliares de participación ciudadana y conformación plural.

Así también, la Ley de Participación Ciudadana para el Estado de Nuevo León, en sus artículos 1, 8, fracciones V, VIII, IX y X, 13, fracción II, 36, 37, 38, 39 y 40, reconoce el derecho a la participación ciudadana, de naturaleza procedimental, mediante la consulta ciudadana organizada y realizada a través de la dependencia municipal que le compete, a la que el Ayuntamiento convoque señalando en forma precisa su naturaleza y la descripción específica del acto que se propone consultar; así como la exposición de motivos y razones por las cuales lo que se propone someter a consulta ciudadana, se considera de importancia y trascendencia social.

Por su parte, el Reglamento de Participación y Atención Ciudadana del Municipio de San Pedro Garza García, Nuevo León, en sus artículos 1, 2, 3, 4 fracciones I, XIII y XIV, 6, 7, 8, 202, 203, 204, 205, 206, 207, 208, 209 y 210, establece y regula la consulta ciudadana entre los instrumentos de participación ciudadana, teniendo como principios rectores, entre otros, el bien común, la corresponsabilidad, la eficiencia, la honestidad, la legalidad, el profesionalismo, la rendición de cuentas, la solidaridad, la subsidiariedad, la tolerancia y la transparencia.

SÉPTIMA. Acorde con la convocatoria que se hizo mediante el aviso público que se dio por el Republicano Ayuntamiento de San Pedro Garza García, Nuevo León, el 13-trece de junio de 2019-dos mil diecinueve, a través del Presidente Municipal y del Secretario del Republicano Ayuntamiento, respecto del Proceso de Consulta Pública del Proyecto de Ajuste del Plan de Desarrollo Urbano Municipal de San Pedro Garza García, Nuevo León 2030, Determinación y Delimitación de las Zonas de Conservación, Mejoramiento, Consolidación y Crecimiento, se determinó que serían improcedentes los planteamientos que:

- Omitieran referirse al objeto del proceso de ajuste aprobado por el Republicano Ayuntamiento;
- Que se refirieran únicamente a predios o lotes en particular;
- Que no se refirieran a la determinación y delimitación de las zonas de conservación, mejoramiento, consolidación y crecimiento; o
- Que no se refirieran a la delimitación de los distritos o polígonos propuestos.

En la misma convocatoria que se cita en el anterior punto 1, se precisaron como las principales propuestas de ajustes al Plan de Desarrollo Urbano Municipal de San Pedro Garza García, Nuevo León 2030, Determinación y Delimitación de las Zonas de Conservación, Mejoramiento, Consolidación y Crecimiento, A) la determinación y



delimitación de las Zonas de Conservación, Mejoramiento, Consolidación y Crecimiento; y B) las zonas que serán afectadas por esos cambios, enumerándose de la siguiente manera en el aviso respectivo:

1. El objetivo general del PROYECTO DE AJUSTE DEL PLAN DE DESARROLLO URBANO MUNICIPAL DE SAN PEDRO GARZA GARCIA, NUEVO LEÓN 2030, es complementar las estrategias de zonificación primaria y secundaria en el Plan con una interpretación de los lineamientos actuales en los documentos normativos y reglamentarios de Planeación Urbana que se mantendrán vigentes, incorporando el Plano E1.5, Zonificación de Políticas de Ordenamiento del Territorio, al Plan de Desarrollo Urbano Municipal de San Pedro Garza García, Nuevo León 2030.

2. Se propone ajustar de esta manera el Plan y la normatividad de desarrollo urbano vigente a los criterios normativos que se desprenden de la nueva LEY GENERAL DE ASENTAMIENTOS HUMANOS, ORDENAMIENTO TERRITORIAL Y DESARROLLO URBANO, publicada en noviembre de 2016, y sus correlativos en la LEY DE ASENTAMIENTOS HUMANOS, ORDENAMIENTO TERRITORIAL Y DESARROLLO URBANO PARA EL ESTADO DE NUEVO LEÓN, publicada en noviembre del 2017.

3. La propuesta de ajuste mantiene el escenario de visión del Plan vigente al año 2030, para homologar la zonificación en atención a las consideraciones señaladas en el apartado de Motivación del Ajuste y Fundamentación Jurídica del documento que se elaboró por la Secretaría de Ordenamiento y Desarrollo Urbano y que forma parte del dictamen aprobado por el Republicano Ayuntamiento del Municipio de San Pedro Garza García, Nuevo León. Por tal motivo se estima necesario agregar el plano de E1.5 Zonificación de Políticas de Ordenamiento del Territorio, para asegurar el bienestar de los vecinos y de la población en general en el corto plazo y con ello dar certeza a la inversión pública y privada.

4. La estrategia general de ajuste al Plan, consiste en zonificar (en el plano de E1.5 Zonificación de Políticas de Ordenamiento del Territorio), las políticas de ordenamiento del territorio traduciendo los lineamientos actuales de Zonificación Primaria, Zonificación Secundaria Usos y Destinos de Suelo, Densidades Habitacionales y CUS Máximo, Zonas de Altura Controlada entre otros, a la Zonificación de Políticas de Ordenamiento del Territorio, en Zonas de: Conservación Ambiental, Conservación de Áreas Naturales Protegidas, Conservación Habitacional, Mejoramiento, Consolidación y Crecimiento.

5. Se mantiene la estructura policéntrica propuesta en el Plan de Desarrollo Urbano Municipal de San Pedro Garza García, N.L. 2030, como un modelo sustentable y moderno con potencial de crear un sistema de movilidad sustentable, un espacio público más vibrante y una oportunidad de revitalización urbana. Se propone delimitar



como Zonas de Conservación Habitacional en el Plano E.1.5 de Zonificación de Políticas de Ordenamiento del Territorio, para preservar el carácter residencial de las zonas predominantemente habitacional.

9
OCTAVA. La realización de la Consulta Pública del Proyecto de Ajuste al Plan de Desarrollo Urbano Municipal de San Pedro Garza García, Nuevo León 2030, Determinación y Delimitación de las Zonas de Conservación, Mejoramiento, Consolidación y Crecimiento, constituye una salvaguarda para garantizar que las modalidades que se imponen a la propiedad privada, son las que dicta el interés público y que son de beneficio social, siendo dicha determinación y delimitación por causa de utilidad pública, con la cual, el municipio de San Pedro Garza García, Nuevo León, asegura que la ciudadanía tenga conocimiento de las modalidades que se imponen a la propiedad y que voluntariamente evalúe los efectos, positivos o negativos, que el ajuste al plan que se proyecta pueda causar, acorde con el beneficio social que debe regular, pretendiendo con ello encontrar un justo equilibrio entre los distintos intereses que pudieran entrar en conflicto, y de esa manera cumplir con la obligación de prevención que se tiene, correlativo con el derecho a la consulta, de conformidad con el artículo 6 fracción I la Ley General de Asentamientos Humanos, Ordenamiento Territorial y Desarrollo Urbano y la Ley de Asentamientos Humanos, Ordenamiento Territorial y Desarrollo Urbano para el Estado de Nuevo León.

Resulta trascendente aludir que del proceso de consulta pública previsto en el artículo 56 de la Ley de Asentamientos Humanos, Ordenamiento Territorial y Desarrollo Urbano para el Estado de Nuevo León, la ciudadanía interesada en ejercer su derecho, debió haber presentado por escrito ante la Secretaría de Ordenamiento y Desarrollo Urbano del Municipio de San Pedro Garza García, Nuevo León, los planteamientos o propuestas (comentarios u observaciones) que consideraran respecto del Proyecto de Ajuste del Plan de Desarrollo Urbano Municipal de San Pedro Garza García, Nuevo León 2030, Determinación y Delimitación de las Zonas de Conservación, Mejoramiento, Consolidación y Crecimiento y señalando domicilio para oír y recibir notificaciones.

Sin que sea óbice mencionar que el ejercicio del derecho de participación ciudadana tiene una limitante, pues la acción del gobernado se construye únicamente a participar de las asambleas públicas, donde es escuchado y puede presentar sus propuestas por escrito sobre el tema; empero, la participación ciudadana no puede llegar al extremo de que sean los propios ciudadanos quienes dicten el contenido del Plan de Desarrollo Urbano Municipal de San Pedro Garza García, Nuevo León 2030, Determinación y Delimitación de las Zonas de Conservación, Mejoramiento, Consolidación y Crecimiento, pues su participación se da en forma conjunta con el municipio y se da a efecto de escuchar de primera mano las inquietudes del gobernado; y por su parte, el particular llega a tener un enlace directo con la autoridad; sin embargo, éste último no pasa a formar parte del ente administrativo municipal, quien es el único encargado de la aprobación de los planes de desarrollo urbano municipal.



10

NOVENA. Es importante precisar que el objeto del Proceso de Ajuste del Plan de Desarrollo Urbano Municipal de San Pedro Garza García, Nuevo León 2030, Determinación y Delimitación de las Zonas de Conservación, Mejoramiento, Consolidación y Crecimiento, aprobado por el Republicano Ayuntamiento, o la estrategia general del proyecto sometido a la consulta pública, como se precisó en párrafos que anteceden, consiste en determinar y delimitar, con el plano E1.5, las zonas de Conservación (Ambiental, de Áreas Naturales Protegidas y Habitacional); Mejoramiento; Consolidación; y Crecimiento; y delimitar los distritos o polígonos del municipio de San Pedro Garza García, Nuevo León, que se proponen; habiéndose establecido en el aviso correspondiente, que serían improcedentes los planteamientos que no se relacionaran con lo anterior, o que se refirieran a predios o lotes en particular.

DÉCIMA. Ahora bien, en el caso concreto, en fecha 14-catorce de octubre de 2019-dos mil diecinueve, nos fue turnado para su estudio y análisis el dictamen técnico emitido por la Secretaría de Ordenamiento y Desarrollo Urbano, a través de la Dirección de Planeación Urbana, en relación a la Propuesta Ciudadana con el folio 00077/2019, de la C. GLORIA ALEJANDRA LAZO LOZANO, mismo que a efecto de economía procesal solamente se transcribe lo peticionado de manera general a continuación:

Solicitante: Gloria Alejandra Lazo Lozano

Domicilio para oír y recibir notificaciones: Calle Río Guadalupe número 510 poniente, Colonia Del Valle, en el municipio de San Pedro Garza García, Nuevo León

Predio: Calle Río Guadalupe número 510 poniente, Colonia Del Valle, en el municipio de San Pedro Garza García, Nuevo León

Solicitud: Tengo 2 predios que están ubicados uno al lado del otro, pero en el mapa que tiene el municipio están separados por un terreno. Solicito se corrija la ubicación a la realidad

Lo anterior respecto de la CONSULTA PÚBLICA DEL PROYECTO DE AJUSTE DEL PLAN DE DESARROLLO URBANO MUNICIPAL DE SAN PEDRO GARZA GARCÍA, NUEVO LEÓN 2030, DETERMINACIÓN Y DELIMITACIÓN DE LAS ZONAS DE CONSERVACIÓN, MEJORAMIENTO, CONSOLIDACIÓN Y CRECIMIENTO, en virtud de lo anterior, se transcribe lo que nos interesa respecto del Dictamen Técnico realizado por la Dirección de Planeación Urbana dependiente del Instituto Municipal de Planeación y Gestión Urbana de San Pedro Garza García, Nuevo León (IMPLANG) adscrito a la Secretaría de Ordenamiento y Desarrollo Urbano de este Municipio, como se señala a continuación:

10



"...esta autoridad considera que dicha propuesta es improcedente, lo anterior, en virtud de que lo manifestado en el mismo no corresponde ni se relaciona con el objeto del proceso de Ajuste del Plan de Desarrollo Urbano Municipal de San Pedro Garza García, Nuevo León 2030, en virtud de que no se hace algún planteamiento específico diverso, relacionado con la determinación y delimitación de las zonas de conservación, mejoramiento, consolidación y crecimiento; o la delimitación de los distritos o polígonos que se proyectan, aunado a que su planteamiento se refiere únicamente a un lote o predio en particular, soslayando el contexto social y urbano del distrito o zona donde queda ubicado dicho predio, ni la opinión del resto de los habitantes de ese distrito o zona; por lo que se estima improcedente lo expuesto en el mismo...."

11

(...)

"...Se estima improcedente, en virtud de no contener planteamientos específicos, relacionados con la determinación y delimitación de las zonas de conservación, mejoramiento, consolidación y crecimiento; o la delimitación de los distritos o polígonos que se proyectan, y/o planteamientos tendientes a preservar y restaurar el equilibrio ecológico, evitar la destrucción de los elementos naturales y los daños que la propiedad pueda sufrir en perjuicio de la sociedad con el proyecto que se propone, acorde con el interés público y el beneficio social, al no emanar de una dimensión social, sino individual, señalados dentro del Ajuste del Plan de Desarrollo Urbano Municipal de San Pedro Garza García, Nuevo León 2030, por las consideraciones de derecho y fundamentos expuestos en el presente dictamen técnico...."

DÉCIMA PRIMERA En virtud de lo señalado en la consideración inmediata anterior, la suscrita Comisión de Ordenamiento y Desarrollo Urbano del Republicano Ayuntamiento de San Pedro Garza García, Nuevo León, coincide con el dictamen técnico realizado por la Dirección de Planeación Urbana dependiente del Instituto Municipal de Planeación y Gestión Urbana de San Pedro Garza García, Nuevo León (IMPLANG) adscrito a la Secretaría de Ordenamiento y Desarrollo Urbano; por lo que se declara la **IMPROCEDENCIA**, de la Propuesta Ciudadana de la **C. GLORIA ALEJANDRA LAZO LOZANO** con número de Folio 00077/2019; ya que como lo refiere el dictamen técnico de la Secretaría de Ordenamiento y Desarrollo Urbano, lo solicitado no contiene planteamientos específicos, relacionados con la determinación y delimitación de las zonas de conservación, mejoramiento, consolidación y crecimiento; o la delimitación de los distritos o polígonos que se proyectan, y/o planteamientos tendientes a preservar y restaurar el equilibrio ecológico, evitar la destrucción de los elementos naturales y los daños que la propiedad pueda sufrir en perjuicio de la sociedad con el proyecto que se propone, acorde con el interés público y el beneficio social, al no emanar de una dimensión social, sino individual, señalados dentro del Ajuste del Plan de Desarrollo Urbano Municipal de San Pedro Garza García, Nuevo León 2030

DÉCIMA SEGUNDA. Consecuentemente, y con fundamento en los antecedentes y consideraciones de hecho y de Derecho citadas en el cuerpo del presente dictamen, los integrantes de esta **Comisión de Ordenamiento y Desarrollo Urbano del Republicano Ayuntamiento de San Pedro Garza García, Nuevo León,**

11

DICTAMEN NÚMERO COYDU/2018-2020/Folio 00077/2019
COMISIÓN DE ORDENAMIENTO Y DESARROLLO URBANO, A 14 DE OCTUBRE DEL 2019



sometemos a consideración del pleno de este Republicano Ayuntamiento del Municipio de San Pedro Garza García, Nuevo León, la aprobación del siguiente proyecto de

ACUERDO

PRIMERO. Por los motivos y fundamentos señalados en los antecedentes y consideraciones del presente dictamen, se declara IMPROCEDENTE la Propuesta Ciudadana de la C. GLORIA ALEJANDRA LAZO LOZANO respecto de la CONSULTA PÚBLICA DEL PROYECTO DE AJUSTE DEL PLAN DE DESARROLLO URBANO MUNICIPAL DE SAN PEDRO GARZA GARCÍA, NUEVO LEÓN 2030, DETERMINACIÓN Y DELIMITACIÓN DE LAS ZONAS DE CONSERVACIÓN, MEJORAMIENTO, CONSOLIDACIÓN Y CRECIMIENTO.

SEGUNDO. Se instruye al Instituto Municipal de Planeación y Gestión Urbana de San Pedro Garza García, Nuevo León (IMPLANG) adscrito a la Secretaría de Ordenamiento y Desarrollo Urbano, para que notifique por medio del personal a su digno cargo, o con auxilio de cualquier otra dependencia autorizada en el presente dictamen, el contenido de este dictamen a la C. GLORIA ALEJANDRA LAZO LOZANO como contestación de esta autoridad municipal a su propuesta presentada dentro de la consulta ciudadana que se llevó a efecto en el procedimiento correspondiente, en el domicilio que indicó para el efecto de oír y recibir notificaciones en su escrito de propuesta de consulta al ajuste del plan en comento. Para los efectos conducentes, agréguese a la notificación del presente dictamen, el Dictamen Técnico realizado por la Dirección de Planeación Urbana dependiente del Instituto Municipal de Planeación y Gestión Urbana de San Pedro Garza García, Nuevo León (IMPLANG) adscrito a la Secretaría de Ordenamiento y Desarrollo Urbano de este Municipio

En caso de que alguno de los datos proporcionados sea falso, incorrecto, o que no se encuentre a las personas buscadas por parte de los notificadores autorizados, el contenido del presente dictamen se notificará en la Tabla de Avisos de este Municipio conforme a lo establecido en el artículo 68 del Código de Procedimientos Civiles del Estado de Nuevo León como aplicación supletoria de acuerdo a la Ley de Asentamientos Humanos, Ordenamiento Territorial y Desarrollo Urbano para el Estado de Nuevo León.

TERCERO. Se autoriza al personal de las Secretarías de Ordenamiento y Desarrollo Urbano, de Obras Públicas, de Servicios Públicos y Medio Ambiente, Dirección de Control e Inspección, Dirección General de Asuntos Jurídicos y Dirección de Gobierno, estas tres últimas de la Secretaría del R. Ayuntamiento a efecto de dar cumplimiento a lo establecido en el artículo 56 Fracción VI de la Ley de Asentamientos humanos, Ordenamiento Territorial y Desarrollo Urbano para el Estado de Nuevo León,

12

DICTAMEN NÚMERO COYDLI/2018-2021/Foto 00077/2019
COMISIÓN DE ORDENAMIENTO Y DESARROLLO URBANO, A 14 DE OCTUBRE DEL 2019



aplicando supletoriamente lo establecido en el artículo 2 fracción V, 13 último párrafo y 14 del Código de Fiscal del Estado de Nuevo León, habilitando los días y horas inhábiles que se requieran para la correcta notificación del presente acuerdo.

CUARTO. Se Instruye al C. Presidente Municipal, al C. Secretario del Republicano Ayuntamiento, a la Secretaría de Ordenamiento y Desarrollo Urbano, para que lleven de inmediato el exacto cumplimiento del presente acuerdo.

13

ATENTAMENTE
San Pedro Garza García, N. L., a 14 de octubre de 2019.
COMISION DE ORDENAMIENTO Y DESARROLLO URBANO
DEL REPUBLICANO AYUNTAMIENTO.


C. EDUARDO ARMANDO AGUILAR VALDEZ.
SÉPTIMO REGIDOR y PRESIDENTE
A FAVOR DEL DICTAMEN.

C. ALEJANDRO ALBERTO CARLOS PÁEZ Y ARAGÓN.
QUINTO REGIDOR y SECRETARIO
AUSENTE CON AVISO


C. JOSÉ MARIO GARZA BENAVIDES.
PRIMER REGIDOR y VOCAL
A FAVOR DEL DICTAMEN


C. JAVIER GONZÁLEZ ALCÁNTARA CÁCERES
TERCER REGIDOR y VOCAL
A FAVOR DEL DICTAMEN


C. ERNESTO JAVIER CHAPA CALVILLO
NOVENO REGIDOR y VOCAL
A FAVOR DEL DICTAMEN

C. BRENDA TAFICH LANKENAU
DÉCIMA SEGUNDA REGIDORA y VOCAL
AUSENTE CON AVISO
ÚLTIMA FOJA DEL DICTAMEN COYDU/2018-2021/Folio 00077/2019.

13



COYDU 2018/2021 FOLIO-078-2019, ALBERTO GERARDO LAZO LOZANO

DICTAMEN NÚMERO COYDU/2018-2021/Folio 00078/2019.

**AL REPUBLICANO AYUNTAMIENTO
DEL MUNICIPIO DE SAN PEDRO GARZA GARCÍA, NUEVO LEÓN.
P R E S E N T E.**

A los integrantes de la Comisión De Ordenamiento y Desarrollo Urbano del Republicano Ayuntamiento, nos fue turnado para su estudio y análisis por parte de la Secretaría de Ordenamiento y Desarrollo Urbano a través de la Unidad de Planeación Urbana, la Propuesta Ciudadana formulada por el C. ALBERTO GERARDO LAZO LOZANO, respecto de la CONSULTA PÚBLICA DEL PROYECTO DE AJUSTE DEL PLAN DE DESARROLLO URBANO MUNICIPAL DE SAN PEDRO GARZA GARCÍA, NUEVO LEÓN 2030, DETERMINACIÓN Y DELIMITACIÓN DE LAS ZONAS DE CONSERVACIÓN, MEJORAMIENTO, CONSOLIDACIÓN Y CRECIMIENTO, misma a la que le fue asignado el número de folio 00078/2019, documento que nos permitimos someter a la consideración y aprobación del Pleno de este Ayuntamiento, bajo el número de dictamen COYDU/2018-2021/Folio 00078/2019, en base a los siguientes antecedentes y consideraciones de orden legal.

ANTECEDENTES

PRIMERO. Mediante oficio número JAFG-SODU-250/2019, de fecha 19-diecinove de febrero de 2019-dos mil diecinueve, el Arquitecto Javier Alberto de la Fuente García, Secretario de Ordenamiento y Desarrollo Urbano del Municipio de San Pedro Garza García, Nuevo León, manifestó que dicha dependencia se encontraba lista para iniciar el proceso de adecuación establecido en el Artículo Transitorio Quinto del Decreto número 312-trescientos doce de expedición de la Ley de Asentamientos Humanos, Ordenamiento Territorial y Desarrollo Urbano para el Estado de Nuevo León.

SEGUNDO. La propuesta de iniciar el proceso para el ajuste del Plan de Desarrollo Urbano Municipal de San Pedro Garza García, Nuevo León 2030, fue presentada a la Comisión de Ordenamiento y Desarrollo Urbano del Republicano Ayuntamiento por el Arquitecto Javier Alberto de la Fuente García, en su carácter de titular de la Secretaría de Ordenamiento y Desarrollo Urbano de este Municipio en la Sesión 12-doce celebrada en fecha 27-veintisiete de febrero de 2019-diecinove a efectos de dar cumplimiento en tiempo y forma con lo establecido en la fracción I del artículo 56 de la Ley De Asentamientos Humanos, Ordenamiento Territorial y Desarrollo Urbano Para el Estado de Nuevo León, y con la finalidad de que los habitantes del municipio de San Pedro Garza García, Nuevo León tengan la posibilidad de participar en dicho proceso, a fin de que por su conducto y una vez estudiada, analizada y dictaminada la presente propuesta, sea el Pleno del Republicano

DICTAMEN NÚMERO COYDU/2018-2021/Folio 00078/2019
COMISIÓN DE ORDENAMIENTO Y DESARROLLO URBANO, A 14 DE OCTUBRE DEL 2019

1



Ayuntamiento quien se encontrara en condiciones de DAR AVISO PÚBLICO DEL INICIO DEL PROCESO DE AJUSTE DEL PLAN DE DESARROLLO URBANO MUNICIPAL DE SAN PEDRO GARZA GARCÍA, NUEVO LEÓN 2030, DETERMINACIÓN Y DELIMITACIÓN DE LAS ZONAS DE CONSERVACIÓN, MEJORAMIENTO, CONSOLIDACIÓN Y CRECIMIENTO.

TERCERO. En la Décimo Primera Sesión Extraordinaria del Republicano Ayuntamiento de este Municipio, celebrada en fecha 08-ocho de marzo de 2019-dos mil diecinueve, el Republicano Ayuntamiento aprobó por unanimidad con 12-doce votos a favor y 1-una ausencia al momento de la votación, el Dictamen número COYDU 2018-2021/010/2019, consistente en el AVISO PÚBLICO DEL INICIO DEL PROCESO DE AJUSTE DEL PLAN DE DESARROLLO URBANO MUNICIPAL DE SAN PEDRO GARZA GARCÍA, NUEVO LEÓN 2030, DETERMINACIÓN Y DELIMITACIÓN DE LAS ZONAS DE CONSERVACIÓN, MEJORAMIENTO, CONSOLIDACIÓN Y CRECIMIENTO, mismo que fuera publicado en el Periódico Oficial del Estado de fecha 22-veintidós de marzo de 2019-dos mil diecinueve, así como en el periódico EL NORTE en fecha 23-veintitrés de marzo de 2019-dos mil diecinueve.

CUARTO. En la Sesión número 23-veintitrés de la Comisión de Ordenamiento y Desarrollo Urbano celebrada en fecha 05-cinco de junio de 2019-dos mil diecinueve la Secretaría de Ordenamiento y Desarrollo Urbano, presentó a la suscrita Comisión, el proyecto de AJUSTE DEL PLAN DE DESARROLLO URBANO MUNICIPAL DE SAN PEDRO GARZA GARCÍA, NUEVO LEÓN 2030, DETERMINACIÓN Y DELIMITACIÓN DE LAS ZONAS DE CONSERVACIÓN, MEJORAMIENTO, CONSOLIDACIÓN Y CRECIMIENTO, mismo que fue votado en sentido positivo con 05-cinco votos a favor y una ausencia con aviso.

QUINTO. El inicio del proceso de la consulta pública previsto en la fracción III del artículo 56 de la Ley de Asentamientos Humanos, Ordenamiento Territorial y Desarrollo Urbano para el Estado de Nuevo León, se publicó el 14-catorce de junio de 2019-dos mil diecinueve en la Gaceta Municipal y en el Periódico Oficial del Estado de Nuevo León, el 17-dieciséis de junio del mismo año, así como en los periódicos EL NORTE y MILENIO DIARIO los días 15-quince, 16-dieciséis y 17-dieciséis de junio, en donde se especifican los principales cambios y modificaciones y las zonas afectadas, cumpliendo así con la disposición de ser publicado en cuando menos dos de los diarios de mayor circulación en la entidad, durante 3-tres días consecutivos y que debiera cumplir con un tamaño mínimo de un octavo de página.

SEXTO. Conforme a lo previsto por la fracción V, inciso a) del artículo 56 de la Ley de Asentamientos Humanos, Ordenamiento Territorial y Desarrollo Urbano para el Estado de Nuevo León, se dio inicio a la primera audiencia pública misma que se celebró

2

DICTAMEN NÚMERO COYDU/2018-2021/Foto 00978/2019
 COMISIÓN DE ORDENAMIENTO Y DESARROLLO URBANO, A 14 DE OCTUBRE DEL 2019



el día 18-dieciocho de junio de 2019-dos mil diecinueve, disponiendo en la página oficial de internet del Municipio, en el hipervínculo www.sanpedro.gob.mx; durante dicho plazo los interesados tuvieron a su disposición un ejemplar del proyecto y de sus anexos gráficos, así como asesoría para presentar por escrito los planteamientos o propuestas que consideren respecto del proyecto del plan o programa de desarrollo urbano, o las modificaciones a los vigentes, a sus anexos y demás contenido del mismo y así cumplir con los requisitos de estar fundamentados y consignar domicilio para oír y recibir notificaciones, lo anterior estipulado en el citado artículo 56 de la Ley de Asentamientos Humanos, Ordenamiento Territorial y Desarrollo Urbano para el Estado de Nuevo León.

SÉPTIMO. Los planteamientos de los ciudadanos se recibieron desde el día 18-dieciocho de junio al 29-veintinueve de julio del año que transcurre, en las oficinas de la Secretaría de Ordenamiento y Desarrollo Urbano del Municipio de San Pedro Garza García, Nuevo León, ubicadas en Corregidora 507-quinientos siete Norte, en el Centro de San Pedro Garza García, Nuevo León, en un horario de las 08:00 a las 16:00 horas, habiendo señalado que deberían ser claros y estar fundamentados y justificados en términos técnico urbanísticos, tal como lo señala las disposiciones de la Ley de Asentamientos Humanos, Ordenamiento Territorial y Desarrollo Urbano para el Estado de Nuevo León.

OCTAVO. Durante el plazo de 30- treinta días hábiles, comprendido en las fechas ya mencionadas, en las oficinas de la Secretaría de Ordenamiento y Desarrollo Urbano del Municipio, para los efectos legales de la consulta pública y del procedimiento previsto para la aprobación del plan o programa sometido al mismo, se recibieron las propuestas Ciudadanas.

NOVENO. En la Vigésima Segunda Sesión Extraordinaria del Republicano Ayuntamiento del mes de septiembre, celebrada en fecha 05-cinco de septiembre de 2019-dos mil diecinueve el Republicano Ayuntamiento de este Municipio, aprobó por **UNANIMIDAD PRÓRROGAR EL PLAZO PARA DAR CONTESTACIÓN A LAS PROPUESTAS CIUDADANAS RESPECTO DE LA CONSULTA PÚBLICA DEL AJUSTE DEL PLAN DE DESARROLLO URBANO MUNICIPAL DE SAN PEDRO GARZA GARCÍA, NUEVO LEÓN 2030, DETERMINACIÓN Y DELIMITACIÓN DE LAS ZONAS DE CONSERVACIÓN, MEJORAMIENTO, CONSOLIDACIÓN Y CRECIMIENTO**, por el término de 30-treinta días hábiles posteriores al vencimiento del plazo que en este acto se prorroga, lo anterior de acuerdo a lo estipulado por el artículo 56 fracción VI de la Ley de Asentamientos Humanos, Ordenamiento Territorial y Desarrollo Urbano para el Estado de Nuevo León.

DÉCIMO. En fecha 14-catorce de octubre de 2019-dos mil diecinueve, nos fue turnado para su estudio y análisis el dictamen técnico realizado por la Dirección de Planeación Urbana dependiente del Instituto Municipal de Planeación y Gestión Urbana de San Pedro Garza García, Nuevo León (IMPLANG) adscrito a la Secretaría



de Ordenamiento y Desarrollo Urbano, en relación a la Propuesta Ciudadana del C. ALBERTO GERARDO LAZO LOZANO, respecto de la CONSULTA PÚBLICA DEL PROYECTO DE AJUSTE DEL PLAN DE DESARROLLO URBANO MUNICIPAL DE SAN PEDRO GARZA GARCÍA, NUEVO LEÓN 2030, DETERMINACIÓN Y DELIMITACIÓN DE LAS ZONAS DE CONSERVACIÓN, MEJORAMIENTO, CONSOLIDACIÓN Y CRECIMIENTO, misma a la que le fue asignado el número de Folio 00078/2019.

4 Por lo anterior, la suscrita COMISIÓN DE ORDENAMIENTO Y DESARROLLO URBANO DEL REPUBLICANO AYUNTAMIENTO DE SAN PEDRO GARZA GARCÍA, NUEVO LEÓN, estima de orden legal las siguientes:

CONSIDERACIONES

PRIMERA. El artículo 115 de la Constitución Política de los Estados Unidos Mexicanos, 132 de la Constitución Política del Estado Libre y Soberano de Nuevo León, el artículo 41 de la Ley de Gobierno Municipal del Estado de Nuevo León, numeral 36 fracción XI incisos a), c) y e) del Reglamento para el Gobierno Interior del Republicano Ayuntamiento de San Pedro Garza García, Nuevo León, esta Comisión de Ordenamiento y Desarrollo Urbano del Republicano Ayuntamiento es la instancia competente para someter a la consideración de este órgano colegiado el presente dictamen.

SEGUNDA. Los artículos 115, fracción V, de la Constitución Política de los Estados Unidos Mexicanos, 132, fracción II, incisos a) y c) de la Constitución Política del Estado Libre y Soberano de Nuevo León, establecen que es facultad del Municipio, en los términos de las leyes federales y estatales, relativas a formular, aprobar y administrar la zonificación y planes de desarrollo urbano municipal.

TERCERA. El Artículo 11 fracciones I y II de la Ley General de Asentamientos Humanos y Ordenamiento Territorial vigente, dispone que corresponde al Municipio: *Artículo 11. Corresponde a los Municipios: I. Elaborar, aprobar, administrar y ejecutar los planes o programas municipales de desarrollo urbano, de centros de población, parciales y los demás que de éstos deriven, incluyendo la zonificación prevista en lo conducente, adoptando normas y criterios de congruencia, coordinación y ajuste con otros niveles superiores de planeación y las normas oficiales mexicanas que expida la Secretaría de Desarrollo Agrario, Territorial y Urbano del Gobierno Federal, así como aprobar los reglamentos y disposiciones de carácter general en materia de ordenamiento territorial, desarrollo urbano, zonificación, construcción, estacionamientos, así como vigilar su cumplimiento; tratándose de los planes o programas municipales antes citados, se deberá solicitar a la autoridad competente la dictaminación, análisis y calificación de la congruencia de dichas planes o programas con la planeación estatal, así mismo, posteriormente se deberá solicitar su inscripción en la Dirección del Registro Público de la Propiedad y del Comercio del Instituto*

4
DICTAMEN NÚMERO COYDU/2018-2021/Folio 00078/2019
COMISIÓN DE ORDENAMIENTO Y DESARROLLO URBANO, A 14 DE OCTUBRE DEL 2019



Registral y Catastral del Estado y su publicación en el Periódico Oficial del Estado, y su incorporación en el sistema de información territorial y urbano a cargo de la Secretaría antes citada. II. Formular, aprobar, administrar y ejecutar los planes o programas municipales de Desarrollo Urbano, de Centros de Población y los demás que de éstos deriven, adoptando normas o criterios de congruencia, coordinación y ajuste con otros niveles superiores de planeación, las normas oficiales mexicanas, así como evaluar y vigilar su cumplimiento."

5 CUARTA. El artículo 87 de la Ley de Asentamientos Humanos, Ordenamiento Territorial y Desarrollo Urbano para el Estado de Nuevo León, señala que la dependencia encargada del desarrollo urbano del Municipio o en su caso de planeación urbana previstos en el artículo 20 de esa Ley, formulará el proyecto del plan o programa y lo someterá a la consulta pública, de acuerdo al artículo 56 de dicho ordenamiento y que concluido lo anterior se presentara el proyecto definitivo al Ayuntamiento para su consideración y aprobación; lo anterior de acuerdo a lo estipulado en el Quinto transitorio de la Ley de Asentamientos Humanos, Ordenamiento Territorial y Desarrollo Urbano para el Estado de Nuevo León.

QUINTA. En ese sentido se tiene que dentro de los compromisos en materia de Desarrollo Urbano señalados en el Plan Municipal de Desarrollo 2018-2021 del municipio de San Pedro Garza García, Nuevo León, se destaca transparentar y facilitar los procesos para la obtención de permisos y autorizaciones en materia de Desarrollo Urbano, garantizando la legalidad de las autorizaciones otorgadas por la Secretaría de Ordenamiento y Desarrollo Urbano en todos los trámites; y mejorar el control urbano para administrar de forma eficiente el desarrollo urbano de la Ciudad, transparentando los procesos en materia urbana, por tanto se consideró factible la creación de un órgano responsable de la Planeación del Desarrollo Sustentable, por lo que en la primera sesión ordinaria del Republicano Ayuntamiento 2018-2021, celebrada el día 13-trece de agosto de 2019-dos mil diecinueve, se aprobó el Reglamento Orgánico de la Administración Pública Municipal de San Pedro Garza García, Nuevo León, en el cual en su artículo 38 Bis, crea el Instituto Municipal de Planeación y Gestión Urbana de San Pedro Garza García, Nuevo León (IMPLANG), como órgano administrativo desconcentrado de la administración pública municipal de San Pedro Garza García, adscrito a la Secretaría de Ordenamiento y Desarrollo Urbano.

Ahora bien, con fundamento en el artículo 38 bis 2, del Reglamento Orgánico de la Administración Pública Municipal de San Pedro Garza García, Nuevo León, mencionado en el párrafo que antecede, el Presidente Municipal en el ámbito de sus atribuciones, en fecha 01-primer de octubre de 2019-dos mil diecinueve, y después de haber cumplido con los requisitos establecidos en el artículo que nos constringe, nombró al Titular de la Dirección General del Instituto Municipal de Planeación y Gestión Urbana el Licenciado Urbanista Luis Rodolfo Zamorano Ruiz.



Es así entonces que la Dirección de Planeación Urbana del Instituto Municipal de Planeación y Gestión Urbana de San Pedro Garza García, Nuevo León (IMPLANG), dependiente de la Secretaría de Ordenamiento y Desarrollo Urbano del Municipio de San Pedro Garza García, Nuevo León, fue el encargado del proceso de elaborar, respecto de cada uno de los planteamientos formulados por la ciudadanía, un dictamen técnico para la resolución y presentación de la solicitud derivada de la Consulta que nos ocupa, para posteriormente turnarlos a la suscrita Comisión de Ordenamiento y Desarrollo Urbano, y se esté en posibilidad para analizar, estudiar, y dictaminar.

6.

SEXTA. El derecho a la Consulta del proyecto de Ajuste al Plan de Desarrollo Urbano Municipal de San Pedro Garza García, Nuevo León 2030, Determinación y Delimitación de las Zonas de Conservación, Mejoramiento, Consolidación y Crecimiento, como forma de participación democrática, acorde con el aviso efectuado por el Republicano Ayuntamiento de San Pedro Garza García, Nuevo León, en fecha 13-trece de junio de 2019-dos mil diecinueve, vincula a quien lo ejerce a cooperar en su instrumentación, interviniendo de manera responsable a través de planteamientos con una efectiva contribución social o técnica, dada la especial complejidad que reviste el desarrollo urbano, debiendo referirse al objeto del proceso de ajuste, y a la determinación y delimitación de las zonas de conservación, mejoramiento, consolidación y crecimiento, o a la delimitación de los distritos o polígonos propuestos, más no así a predios o lotes en particular.

Asimismo, en los artículos 26, apartado A), y 27, párrafo tercero, de la Constitución Política de los Estados Unidos Mexicanos, se establece que la planeación del desarrollo nacional será democrática mediante la participación de los diversos sectores de la sociedad, de quienes recogerá sus aspiraciones y demandas para incorporarlas al plan y los programas de desarrollo. En relación con la propiedad privada, es la nación la que tiene en todo momento el derecho de imponerle las modalidades que dicte el interés público y regular, en beneficio social, el aprovechamiento de los elementos naturales susceptibles de apropiación, estando dentro de su objeto, cuidar de su conservación, lograr el desarrollo equilibrado del país y el mejoramiento de las condiciones de vida de la población urbana. El artículo 115 de la Constitución Política de los Estados Unidos Mexicanos, en su fracción V, inciso a), establece que los municipios están facultados para formular, aprobar y administrar la zonificación y planes de desarrollo urbano municipal, en los términos de las leyes federales y estatales relativas.

Por otro lado, acorde con lo expuesto, en la Ley General de Asentamientos Humanos, Ordenamiento Territorial y Desarrollo Urbano, en sus artículos 11, fracción XXII, 19, fracción III, y 30, primer párrafo, y en la Ley de Asentamientos Humanos, Ordenamiento Territorial y Desarrollo Urbano para el Estado de Nuevo León, en sus artículos 11, fracción XXVI, y 14, fracción III, se faculta a los municipios a crear los mecanismos de consulta ciudadana para la formulación, modificación y evaluación de los planes o programas municipales de Desarrollo Urbano, para asegurar la consulta,

6

DICTAMEN NÚMERO COYDU/2018-2021/cda/00078/2019
COMISIÓN DE ORDENAMIENTO Y DESARROLLO URBANO, A 14 DE OCTUBRE DEL 2019



opinión y deliberación de las políticas de ordenamiento territorial y planeación del desarrollo urbano, conforme al sistema de planeación democrática del desarrollo nacional previsto en el artículo 26 de la Constitución Política de los Estados Unidos Mexicanos, están los Consejos Municipales de Desarrollo Urbano y Vivienda, siendo órganos auxiliares de participación ciudadana y conformación plural.

Así también, la Ley de Participación Ciudadana para el Estado de Nuevo León, en sus artículos 1, 8, fracciones V, VIII, IX y X, 13, fracción II, 36, 37, 38, 39 y 40, reconoce el derecho a la participación ciudadana, de naturaleza procedimental, mediante la consulta ciudadana organizada y realizada a través de la dependencia municipal que le compete, a la que el Ayuntamiento convoque señalando en forma precisa su naturaleza y la descripción específica del acto que se propone consultar; así como la exposición de motivos y razones por las cuales lo que se propone someter a consulta ciudadana, se considera de importancia y trascendencia social.

Por su parte, el Reglamento de Participación y Atención Ciudadana del Municipio de San Pedro Garza García, Nuevo León, en sus artículos 1, 2, 3, 4 fracciones I, XIII y XIV, 6, 7, 8, 202, 203, 204, 205, 206, 207, 208, 209 y 210, establece y regula la consulta ciudadana entre los instrumentos de participación ciudadana, teniendo como principios rectores, entre otros, el bien común, la corresponsabilidad, la eficiencia, la honestidad, la legalidad, el profesionalismo, la rendición de cuentas, la solidaridad, la subsidiariedad, la tolerancia y la transparencia.

SÉPTIMA. Acorde con la convocatoria que se hizo mediante el aviso público que se dio por el Republicano Ayuntamiento de San Pedro Garza García, Nuevo León, el 13-trece de junio de 2019-dos mil diecinueve, a través del Presidente Municipal y del Secretario del Republicano Ayuntamiento, respecto del Proceso de Consulta Pública del Proyecto de Ajuste del Plan de Desarrollo Urbano Municipal de San Pedro Garza García, Nuevo León 2030, Determinación y Delimitación de las Zonas de Conservación, Mejoramiento, Consolidación y Crecimiento, se determinó que serían improcedentes los planteamientos que:

- Omitieran referirse al objeto del proceso de ajuste aprobado por el Republicano Ayuntamiento;
- Que se refirieran únicamente a predios o lotes en particular;
- Que no se refirieran a la determinación y delimitación de las zonas de conservación, mejoramiento, consolidación y crecimiento; o
- Que no se refirieran a la delimitación de los distritos o polígonos propuestos.

En la misma convocatoria que se cita en el anterior punto 1, se precisaron como las principales propuestas de ajustes al Plan de Desarrollo Urbano Municipal de San Pedro Garza García, Nuevo León 2030, Determinación y Delimitación de las Zonas de Conservación, Mejoramiento, Consolidación y Crecimiento, A) la determinación y

7



delimitación de las Zonas de Conservación, Mejoramiento, Consolidación y Crecimiento; y B) las zonas que serán afectadas por esos cambios, enumerándose de la siguiente manera en el aviso respectivo:

1. El objetivo general del PROYECTO DE AJUSTE DEL PLAN DE DESARROLLO URBANO MUNICIPAL DE SAN PEDRO GARZA GARCÍA, NUEVO LEÓN 2030, es complementar las estrategias de zonificación primaria y secundaria en el Plan con una interpretación de los lineamientos actuales en los documentos normativos y reglamentarios de Planeación Urbana que se mantendrán vigentes, incorporando el Plano E1.5, Zonificación de Políticas de Ordenamiento del Territorio, al Plan de Desarrollo Urbano Municipal de San Pedro Garza García, Nuevo León 2030.

2. Se propone ajustar de esta manera el Plan y la normatividad de desarrollo urbano vigente a los criterios normativos que se desprenden de la nueva LEY GENERAL DE ASENTAMIENTOS HUMANOS, ORDENAMIENTO TERRITORIAL Y DESARROLLO URBANO, publicada en noviembre de 2016, y sus correlativos en la LEY DE ASENTAMIENTOS HUMANOS, ORDENAMIENTO TERRITORIAL Y DESARROLLO URBANO PARA EL ESTADO DE NUEVO LEÓN, publicada en noviembre del 2017.

3. La propuesta de ajuste mantiene el escenario de visión del Plan vigente al año 2030, para homologar la zonificación en atención a las consideraciones señaladas en el apartado de Motivación del Ajuste y Fundamentación Jurídica del documento que se elaboró por la Secretaría de Ordenamiento y Desarrollo Urbano y que forma parte del dictamen aprobado por el Republicano Ayuntamiento del Municipio de San Pedro Garza García, Nuevo León. Por tal motivo se estima necesario agregar el plano de E1.5 Zonificación de Políticas de Ordenamiento del Territorio, para asegurar el bienestar de los vecinos y de la población en general en el corto plazo y con ello dar certeza a la inversión pública y privada.

4. La estrategia general de ajuste al Plan, consiste en zonificar (en el plano de E1.5 Zonificación de Políticas de Ordenamiento del Territorio), las políticas de ordenamiento del territorio traduciendo los lineamientos actuales de Zonificación Primaria, Zonificación Secundaria Usos y Destinos de Suelo, Densidades Habitacionales y CUS Máximo, Zonas de Altura Controlada entre otros, a la Zonificación de Políticas de Ordenamiento del Territorio, en Zonas de: Conservación Ambiental, Conservación de Áreas Naturales Protegidas, Conservación Habitacional, Mejoramiento, Consolidación y Crecimiento.

5. Se mantiene la estructura policéntrica propuesta en el Plan de Desarrollo Urbano Municipal de San Pedro Garza García, N.L. 2030, como un modelo sustentable y moderno con potencial de crear un sistema de movilidad sustentable, un espacio público más vibrante y una oportunidad de revitalización urbana. Se propone delimitar



como Zonas de Conservación Habitacional en el Plano E 1.5 de Zonificación de Políticas de Ordenamiento del Territorio, para preservar el carácter residencial de las zonas predominantemente habitacional.

9 OCTAVA. La realización de la Consulta Pública del Proyecto de Ajuste al Plan de Desarrollo Urbano Municipal de San Pedro Garza García, Nuevo León 2030, Determinación y Delimitación de las Zonas de Conservación, Mejoramiento, Consolidación y Crecimiento, constituye una salvaguarda para garantizar que las modalidades que se imponen a la propiedad privada, son las que dicta el interés público y que son de beneficio social, siendo dicha determinación y delimitación por causa de utilidad pública, con la cual, el municipio de San Pedro Garza García, Nuevo León, asegura que la ciudadanía tenga conocimiento de las modalidades que se imponen a la propiedad y que voluntariamente evalúe los efectos, positivos o negativos, que el ajuste al plan que se proyecta pueda causar, acorde con el beneficio social que debe regular, pretendiendo con ello encontrar un justo equilibrio entre los distintos intereses que pudieran entrar en conflicto, y de esa manera cumplir con la obligación de prevención que se tiene, correlativo con el derecho a la consulta, de conformidad con el artículo 6 fracción I la Ley General de Asentamientos Humanos, Ordenamiento Territorial y Desarrollo Urbano y la Ley de Asentamientos Humanos, Ordenamiento Territorial y Desarrollo Urbano para el Estado de Nuevo León.

Resulta trascendente aludir que del proceso de consulta pública previsto en el artículo 56 de la Ley de Asentamientos Humanos, Ordenamiento Territorial y Desarrollo Urbano para el Estado de Nuevo León, la ciudadanía interesada en ejercer su derecho, debió haber presentado por escrito ante la Secretaría de Ordenamiento y Desarrollo Urbano del Municipio de San Pedro Garza García, Nuevo León, los planteamientos o propuestas (comentarios u observaciones) que consideraran respecto del Proyecto de Ajuste del Plan de Desarrollo Urbano Municipal de San Pedro Garza García, Nuevo León 2030, Determinación y Delimitación de las Zonas de Conservación, Mejoramiento, Consolidación y Crecimiento y señalando domicilio para oír y recibir notificaciones.

Sin que sea óbice mencionar que el ejercicio del derecho de participación ciudadana tiene una limitante, pues la acción del gobernado se restringe únicamente a participar de las asambleas públicas, donde es escuchado y puede presentar sus propuestas por escrito sobre el tema; empero, la participación ciudadana no puede llegar al extremo de que sean los propios ciudadanos quienes dicten el contenido del Plan de Desarrollo Urbano Municipal de San Pedro Garza García, Nuevo León 2030, Determinación y Delimitación de las Zonas de Conservación, Mejoramiento, Consolidación y Crecimiento, pues su participación se da en forma conjunta con el municipio y se da a efecto de escuchar de primera mano las inquietudes del gobernado; y por su parte, el particular llega a tener un enlace directo con la autoridad; sin embargo, éste último no pasa a formar parte del ente administrativo municipal, quien es el único encargado de la aprobación de los planes de desarrollo urbano municipal.



NOVENA. Es importante precisar que el objeto del Proceso de Ajuste del Plan de Desarrollo Urbano Municipal de San Pedro Garza García, Nuevo León 2030, Determinación y Delimitación de las Zonas de Conservación, Mejoramiento, Consolidación y Crecimiento, aprobado por el Republicano Ayuntamiento, o la estrategia general del proyecto sometido a la consulta pública, como se precisó en párrafos que anteceden, consiste en determinar y delimitar, con el plano E1.5, las zonas de Conservación (Ambiental, de Áreas Naturales Protegidas y Habitacional); Mejoramiento; Consolidación; y Crecimiento; y delimitar los distritos o polígonos del municipio de San Pedro Garza García, Nuevo León, que se proponen; habiéndose establecido en el aviso correspondiente, que serían improcedentes los planteamientos que no se relacionaran con lo anterior, o que se refirieran a predios o lotes en particular.

DÉCIMA. Ahora bien, en el caso concreto, en fecha 14-catorce de octubre de 2019-dos mil diecinueve, nos fue turnado para su estudio y análisis el dictamen técnico emitido por la Secretaría de Ordenamiento y Desarrollo Urbano, a través de la Dirección de Planeación Urbana, en relación a la Propuesta Ciudadana con el folio 00078/2019, del C. ALBERTO GERARDO LAZO LOZANO, mismo que a efecto de economía procesal solamente se transcribe lo peticionado de manera general a continuación:

Solicitante: Alberto Gerardo Lazo Lozano

Domicilio para oír y recibir notificaciones: Calle Colonial de la Sierra número 201, Colonia Colonial de la Sierra, en el municipio de San Pedro Garza García, Nuevo León

Predio: Calle Navia esquina con Tánestis, Colonia Del Valle, en el municipio de San Pedro Garza García, Nuevo León

Solicitud: Solicito el cambio de uso de suelo de habitacional unifamiliar a uso mixto comercial y de servicios debido a que estamos rodeados de comercios

Lo anterior respecto de la **CONSULTA PÚBLICA DEL PROYECTO DE AJUSTE DEL PLAN DE DESARROLLO URBANO MUNICIPAL DE SAN PEDRO GARZA GARCÍA, NUEVO LEÓN 2030, DETERMINACIÓN Y DELIMITACIÓN DE LAS ZONAS DE CONSERVACIÓN, MEJORAMIENTO, CONSOLIDACIÓN Y CRECIMIENTO**, en virtud de lo anterior, se transcribe lo que nos interesa respecto del Dictamen Técnico realizado por la Dirección de Planeación Urbana dependiente del Instituto Municipal de Planeación y Gestión Urbana de San Pedro Garza García, Nuevo León (IMPLANG) adscrito a la Secretaría de Ordenamiento y Desarrollo Urbano de este Municipio, como se señala a continuación:

"...esta autoridad considera que dicha propuesta es improcedente, lo anterior, en virtud de que lo manifestado en el mismo no corresponde ni se relaciona con el objeto del proceso de Ajuste del Plan de Desarrollo Urbano Municipal de San Pedro Garza García, Nuevo León 2030.

10
 DICTAMEN NÚMERO COYDU/2018-2021/Folio 00078/2019
 COMISIÓN DE ORDENAMIENTO Y DESARROLLO URBANO, A 14 DE OCTUBRE DEL 2019



en virtud de que no se hace algún planteamiento específico diverso, relacionado con la determinación y delimitación de las zonas de conservación, mejoramiento, consolidación y crecimiento; o la delimitación de los distritos o polígonos que se proyectan, amado a que su planteamiento se refiere únicamente a un lote o predio en particular, soslayando el contexto social y urbano del distrito o zona donde queda ubicado dicho predio, ni la opinión del resto de los habitantes de ese distrito o zona; por lo que se estima improcedente lo expuesto en el mismo. ...

(...)

11

"...Se estima improcedente, en virtud de no contener planteamientos específicos, relacionados con la determinación y delimitación de las zonas de conservación, mejoramiento, consolidación y crecimiento; o la delimitación de los distritos o polígonos que se proyectan, y/o planteamientos tendientes a preservar y restaurar el equilibrio ecológico, evitar la destrucción de los elementos naturales y los daños que la propiedad pueda sufrir en perjuicio de la sociedad con el proyecto que se propone, acorde con el interés público y el beneficio social, al no emanar de una dimensión social, sino individual, señalados dentro del Ajuste del Plan de Desarrollo Urbano Municipal de San Pedro Garza García, Nuevo León 2030, por las consideraciones de derecho y fundamentos expuestos en el presente dictamen técnico. ..."

DÉCIMA PRIMERA En virtud de lo señalado en la consideración inmediata anterior, la suscrita Comisión de Ordenamiento y Desarrollo Urbano del Republicano Ayuntamiento de San Pedro Garza García, Nuevo León, coincide con el dictamen técnico realizado por la Dirección de Planeación Urbana dependiente del Instituto Municipal de Planeación y Gestión Urbana de San Pedro Garza García, Nuevo León (IMPLANG) adscrito a la Secretaría de Ordenamiento y Desarrollo Urbano; por lo que se declara la **IMPROCEDENCIA**, de la Propuesta Ciudadana del C. **ALBERTO GERARDO LAZO LOZANO** con número de Folio 00078/2019; ya que como lo refiere el dictamen técnico de la Secretaría de Ordenamiento y Desarrollo Urbano, lo solicitado no contiene planteamientos específicos, relacionados con la determinación y delimitación de las zonas de conservación, mejoramiento, consolidación y crecimiento; o la delimitación de los distritos o polígonos que se proyectan, y/o planteamientos tendientes a preservar y restaurar el equilibrio ecológico, evitar la destrucción de los elementos naturales y los daños que la propiedad pueda sufrir en perjuicio de la sociedad con el proyecto que se propone, acorde con el interés público y el beneficio social, al no emanar de una dimensión social, sino individual, señalados dentro del Ajuste del Plan de Desarrollo Urbano Municipal de San Pedro Garza García, Nuevo León 2030

DÉCIMA SEGUNDA. Consecuentemente, y con fundamento en los antecedentes y consideraciones de hecho y de Derecho citadas en el cuerpo del presente dictamen, los integrantes de esta Comisión de Ordenamiento y Desarrollo Urbano del Republicano Ayuntamiento de San Pedro Garza García, Nuevo León, sometemos a consideración del pleno de este Republicano Ayuntamiento del Municipio de San Pedro Garza García, Nuevo León, la aprobación del siguiente proyecto de

11



ACUERDO

PRIMERO. Por los motivos y fundamentos señalados en los antecedentes y consideraciones del presente dictamen, se declara **IMPROCEDENTE** la Propuesta Ciudadana del C. **ALBERTO GERARDO LAZO LOZANO** respecto de la **CONSULTA PÚBLICA DEL PROYECTO DE AJUSTE DEL PLAN DE DESARROLLO URBANO MUNICIPAL DE SAN PEDRO GARZA GARCÍA, NUEVO LEÓN 2030, DETERMINACIÓN Y DELIMITACIÓN DE LAS ZONAS DE CONSERVACIÓN, MEJORAMIENTO, CONSOLIDACIÓN Y CRECIMIENTO.**

SEGUNDO. Se instruye al Instituto Municipal de Planeación y Gestión Urbana de San Pedro Garza García, Nuevo León (IMPLANG) adscrito a la Secretaría de Ordenamiento y Desarrollo Urbano, para que notifique por medio del personal a su digno cargo, o con auxilio de cualquier otra dependencia autorizada en el presente dictamen, el contenido de este dictamen al C. **ALBERTO GERARDO LAZO LOZANO** como contestación de esta autoridad municipal a su propuesta presentada dentro de la consulta ciudadana que se llevó a efecto en el procedimiento correspondiente, en el domicilio que indicó para el efecto de oír y recibir notificaciones en su escrito de propuesta de consulta al ajuste del plan en comento. Para los efectos conducentes, agréguese a la notificación del presente dictamen, el Dictamen Técnico realizado por la Dirección de Planeación Urbana dependiente del Instituto Municipal de Planeación y Gestión Urbana de San Pedro Garza García, Nuevo León (IMPLANG) adscrito a la Secretaría de Ordenamiento y Desarrollo Urbano de este Municipio

En caso de que alguno de los datos proporcionados sea falso, incorrecto, o que no se encuentre a las personas buscadas por parte de los notificadores autorizados, el contenido del presente dictamen se notificará en la Tabla de Avisos de este Municipio conforme a lo establecido en el artículo 68 del Código de Procedimientos Civiles del Estado de Nuevo León como aplicación supletoria de acuerdo a la Ley de Asentamientos Humanos, Ordenamiento Territorial y Desarrollo Urbano para el Estado de Nuevo León.

TERCERO. Se autoriza al personal de las Secretarías de Ordenamiento y Desarrollo Urbano, de Obras Públicas, de Servicios Públicos y Medio Ambiente, Dirección de Control e Inspección, Dirección General de Asuntos Jurídicos y Dirección de Gobierno, estas tres últimas de la Secretaría del R. Ayuntamiento a efecto de dar cumplimiento a lo establecido en el artículo 56 Fracción VI de la Ley de Asentamientos humanos, Ordenamiento Territorial y Desarrollo Urbano para el Estado de Nuevo León, aplicando supletoriamente lo establecido en el artículo 2 fracción V, 13 último párrafo y 14 del Código de Fiscal del Estado de Nuevo León, habilitando los días y horas inhábiles que se requieran para la correcta notificación del presente acuerdo

DICTAMEN NÚMERO COYDU/2018-2021/Folios 0078/2019
COMISIÓN DE ORDENAMIENTO Y DESARROLLO URBANO, A 11 DE OCTUBRE DEL 2019

12



CUARTO. Se Instruye al C. Presidente Municipal, al C. Secretario del Republicano Ayuntamiento, a la Secretaría de Ordenamiento y Desarrollo Urbano, para que lleven de inmediato el exacto cumplimiento del presente acuerdo.

ATENTAMENTE

San Pedro Garza García, N. L., a 14 de octubre de 2019.
COMISION DE ORDENAMIENTO Y DESARROLLO URBANO
DEL REPUBLICANO AYUNTAMIENTO.

C. EDUARDO ARMANDO AGUILAR VALDEZ.
SÉPTIMO REGIDOR y PRESIDENTE
A FAVOR DEL DICTAMEN.

C. ALEJANDRO ALBERTO CARLOS PÁEZ Y ARAGÓN.
QUINTO REGIDOR y SECRETARIO
AUSENTE CON AVISO

C. JOSÉ MARIO GARZA BENAVIDES.
PRIMER REGIDOR y VOCAL
A FAVOR DEL DICTAMEN

C. JAVIER GONZÁLEZ ALCÁNTARA CÁCERES
TERCER REGIDOR y VOCAL
A FAVOR DEL DICTAMEN

C. ERNESTO JAVIER CHAPA CALVILLO
NOVENO REGIDOR y VOCAL
A FAVOR DEL DICTAMEN

C. BRENDA TAFICH LANKENAU
DÉCIMA SEGUNDA REGIDORA y VOCAL
AUSENTE CON AVISO
ÚLTIMA FOJA DEL DICTAMEN COYDU/2018-2021/Folio 00078/2019.



COYDU 2018/2021 FOLIO-079-2019, GLORIA ALEJANDRA LAZO LOZANO.

DICTAMEN NÚMERO COYDU/2018-2021/Folio 00079/2019.

**AL REPUBLICANO AYUNTAMIENTO
DEL MUNICIPIO DE SAN PEDRO GARZA GARCÍA, NUEVO LEÓN.
P R E S E N T E.**

A los integrantes de la Comisión De Ordenamiento y Desarrollo Urbano del Republicano Ayuntamiento, nos fue turnado para su estudio y análisis por parte de la Secretaría de Ordenamiento y Desarrollo Urbano a través de la Unidad de Planeación Urbana, la Propuesta Ciudadana formulada por la C. GLORIA ALEJANDRA LAZO LOZANO, respecto de la CONSULTA PÚBLICA DEL PROYECTO DE AJUSTE DEL PLAN DE DESARROLLO URBANO MUNICIPAL DE SAN PEDRO GARZA GARCÍA, NUEVO LEÓN 2030, DETERMINACIÓN Y DELIMITACIÓN DE LAS ZONAS DE CONSERVACIÓN, MEJORAMIENTO, CONSOLIDACIÓN Y CRECIMIENTO, misma a la que le fue asignado el número de folio 00079/2019, documento que nos permitimos someter a la consideración y aprobación del Pleno de este Ayuntamiento, bajo el número de dictamen COYDU/2018-2021/Folio 00079/2019, en base a los siguientes antecedentes y consideraciones de orden legal.

ANTECEDENTES

PRIMERO. Mediante oficio número JAFG-SODU-250/2019, de fecha 19-diecinueve de febrero de 2019-dos mil diecinueve, el Arquitecto Javier Alberto de la Fuente García, Secretario de Ordenamiento y Desarrollo Urbano del Municipio de San Pedro Garza García, Nuevo León, manifestó que dicha dependencia se encontraba lista para iniciar el proceso de adecuación establecido en el Artículo Transitorio Quinto del Decreto número 312-trescientos doce de expedición de la Ley de Asentamientos Humanos, Ordenamiento Territorial y Desarrollo Urbano para el Estado de Nuevo León.

SEGUNDO. La propuesta de iniciar el proceso para el ajuste del Plan de Desarrollo Urbano Municipal de San Pedro Garza García, Nuevo León 2030, fue presentada a la Comisión de Ordenamiento y Desarrollo Urbano del Republicano Ayuntamiento por el Arquitecto Javier Alberto de la Fuente García, en su carácter de titular de la Secretaría de Ordenamiento y Desarrollo Urbano de este Municipio en la Sesión 12-doce celebrada en fecha 27-veintisiete de febrero de 2019-diecinueve a efectos de dar cumplimiento en tiempo y forma con lo establecido en la fracción I del artículo 56 de la Ley De Asentamientos Humanos, Ordenamiento Territorial y Desarrollo Urbano Para el Estado de Nuevo León, y con la finalidad de que los habitantes del municipio de San Pedro Garza García, Nuevo León tengan la posibilidad de participar en dicho proceso, a fin de que por su conducto y una vez estudiada, analizada y dictaminada la presente propuesta, sea el Pleno del Republicano

DICTAMEN NÚMERO COYDU/2018-2021/Folio 00079/2019
COMISIÓN DE ORDENAMIENTO Y DESARROLLO URBANO, A 14 DE OCTUBRE DEL 2019

1



Ayuntamiento quien se encontrara en condiciones de DAR AVISO PÚBLICO DEL INICIO DEL PROCESO DE AJUSTE DEL PLAN DE DESARROLLO URBANO MUNICIPAL DE SAN PEDRO GARZA GARCÍA, NUEVO LEÓN 2030, DETERMINACIÓN Y DELIMITACIÓN DE LAS ZONAS DE CONSERVACIÓN, MEJORAMIENTO, CONSOLIDACIÓN Y CRECIMIENTO.

TERCERO. En la Décimo Primera Sesión Extraordinaria del Republicano Ayuntamiento de este Municipio, celebrada en fecha 08-ocho de marzo de 2019-dos mil diecinueve, el Republicano Ayuntamiento aprobó por unanimidad con 12-doce votos a favor y 1-una ausencia al momento de la votación, el Dictamen número COYDU 2018-2021/010/2019, consistente en el AVISO PÚBLICO DEL INICIO DEL PROCESO DE AJUSTE DEL PLAN DE DESARROLLO URBANO MUNICIPAL DE SAN PEDRO GARZA GARCÍA, NUEVO LEÓN 2030, DETERMINACIÓN Y DELIMITACIÓN DE LAS ZONAS DE CONSERVACIÓN, MEJORAMIENTO, CONSOLIDACIÓN Y CRECIMIENTO, mismo que fuera publicado en el Periódico Oficial del Estado de fecha 22-veintidós de marzo de 2019-dos mil diecinueve, así como en el periódico EL NORTE en fecha 23-veintitrés de marzo de 2019-dos mil diecinueve.

CUARTO. En la Sesión número 23-veintitrés de la Comisión de Ordenamiento y Desarrollo Urbano celebrada en fecha 05-cinco de junio de 2019-dos mil diecinueve la Secretaría de Ordenamiento y Desarrollo Urbano, presentó a la suscrita Comisión, el proyecto de AJUSTE DEL PLAN DE DESARROLLO URBANO MUNICIPAL DE SAN PEDRO GARZA GARCÍA, NUEVO LEÓN 2030, DETERMINACIÓN Y DELIMITACIÓN DE LAS ZONAS DE CONSERVACIÓN, MEJORAMIENTO, CONSOLIDACIÓN Y CRECIMIENTO, mismo que fue votado en sentido positivo con 05-cinco votos a favor y una ausencia con aviso.

QUINTO. El inicio del proceso de la consulta pública previsto en la fracción III del artículo 56 de la Ley de Asentamientos Humanos, Ordenamiento Territorial y Desarrollo Urbano para el Estado de Nuevo León, se publicó el 14-catorce de junio de 2019-dos mil diecinueve en la Gaceta Municipal y en el Periódico Oficial del Estado de Nuevo León, el 17-dieciséis de junio del mismo año, así como en los periódicos EL NORTE y MILENIO DIARIO los días 15-quince, 16-dieciois y 17-dieciste de junio, en donde se especifican los principales cambios y modificaciones y las zonas afectadas, cumpliendo así con la disposición de ser publicado en cuando menos dos de los diarios de mayor circulación en la entidad, durante 3-tres días consecutivos y que debiera cumplir con un tamaño mínimo de un octavo de página.

SEXTO. Conforme a lo previsto por la fracción V, inciso a) del artículo 56 de la Ley de Asentamientos Humanos, Ordenamiento Territorial y Desarrollo Urbano para el Estado de Nuevo León, se dio inicio a la primera audiencia pública misma que se celebró

2



el día 18-dieciocho de junio de 2019-dos mil diecinueve, disponiendo en la página oficial de internet del Municipio, en el hipervínculo www.sanpedro.gob.mx; durante dicho plazo los interesados tuvieron a su disposición un ejemplar del proyecto y de sus anexos gráficos, así como asesoría para presentar por escrito los planteamientos o propuestas que consideren respecto del proyecto del plan o programa de desarrollo urbano, o las modificaciones a los vigentes, a sus anexos y demás contenido del mismo y así cumplir con los requisitos de estar fundamentados y consignar domicilio para oír y recibir notificaciones, lo anterior estipulado en el citado artículo 56 de la Ley de Asentamientos Humanos, Ordenamiento Territorial y Desarrollo Urbano para el Estado de Nuevo León.

SÉPTIMO. Los planteamientos de los ciudadanos se recibieron desde el día 18-dieciocho de junio al 29-veintinueve de julio del año que transcurre, en las oficinas de la Secretaría de Ordenamiento y Desarrollo Urbano del Municipio de San Pedro Garza García, Nuevo León, ubicadas en Corregidora 507-quinientos siete Norte, en el Centro de San Pedro Garza García, Nuevo León, en un horario de las 08:00 a las 16:00 horas, habiendo señalado que deberían ser claros y estar fundamentados y justificados en términos técnico urbanísticos, tal como lo señala las disposiciones de la Ley de Asentamientos Humanos, Ordenamiento Territorial y Desarrollo Urbano para el Estado de Nuevo León.

OCTAVO. Durante el plazo de 30- treinta días hábiles, comprendido en las fechas ya mencionadas, en las oficinas de la Secretaría de Ordenamiento y Desarrollo Urbano del Municipio, para los efectos legales de la consulta pública y del procedimiento previsto para la aprobación del plan o programa sometido al mismo, se recibieron las propuestas Ciudadanas.

NOVENO. En la Vigésima Segunda Sesión Extraordinaria del Republicano Ayuntamiento del mes de septiembre, celebrada en fecha 05-cinco de septiembre de 2019-dos mil diecinueve el Republicano Ayuntamiento de este Municipio, aprobó por UNANIMIDAD PRÓRROGAR EL PLAZO PARA DAR CONTESTACIÓN A LAS PROPUESTAS CIUDADANAS RESPECTO DE LA CONSULTA PÚBLICA DEL AJUSTE DEL PLAN DE DESARROLLO URBANO MUNICIPAL DE SAN PEDRO GARZA GARCÍA, NUEVO LEÓN 2030, DETERMINACIÓN Y DELIMITACIÓN DE LAS ZONAS DE CONSERVACIÓN, MEJORAMIENTO, CONSOLIDACIÓN Y CRECIMIENTO, por el término de 30-treinta días hábiles posteriores al vencimiento del plazo que en este acto se proroga, lo anterior de acuerdo a lo estipulado por el artículo 56 fracción VI de la Ley de Asentamientos Humanos, Ordenamiento Territorial y Desarrollo Urbano para el Estado de Nuevo León.

DÉCIMO. En fecha 14-catorce de octubre de 2019-dos mil diecinueve, nos fue turnado para su estudio y análisis el dictamen técnico realizado por la Dirección de Planeación Urbana dependiente del Instituto Municipal de Planeación y Gestión Urbana de San Pedro Garza García, Nuevo León (IMPLANG) adscrito a la Secretaría



de Ordenamiento y Desarrollo Urbano, en relación a la Propuesta Ciudadana de la C. GLORIA ALEJANDRA LAZO LOZANO, respecto de la CONSULTA PÚBLICA DEL PROYECTO DE AJUSTE DEL PLAN DE DESARROLLO URBANO MUNICIPAL DE SAN PEDRO GARZA GARCÍA, NUEVO LEÓN 2030, DETERMINACIÓN Y DELIMITACIÓN DE LAS ZONAS DE CONSERVACIÓN, MEJORAMIENTO, CONSOLIDACIÓN Y CRECIMIENTO, misma a la que le fue asignado el número de Folio 00079/2019.

Por lo anterior, la suscrita COMISIÓN DE ORDENAMIENTO Y DESARROLLO URBANO DEL REPUBLICANO AYUNTAMIENTO DE SAN PEDRO GARZA GARCÍA, NUEVO LEÓN, estima de orden legal las siguientes:

CONSIDERACIONES

PRIMERA. El artículo 115 de la Constitución Política de los Estados Unidos Mexicanos, 132 de la Constitución Política del Estado Libre y Soberano de Nuevo León, el artículo 41 de la Ley de Gobierno Municipal del Estado de Nuevo León, numeral 36 fracción XI incisos a), c) y e) del Reglamento para el Gobierno Interior del Republicano Ayuntamiento de San Pedro Garza García, Nuevo León, esta Comisión de Ordenamiento y Desarrollo Urbano del Republicano Ayuntamiento es la instancia competente para someter a la consideración de este órgano colegiado el presente dictamen.

SEGUNDA. Los artículos 115, fracción V, de la Constitución Política de los Estados Unidos Mexicanos, 132, fracción II, incisos a) y c) de la Constitución Política del Estado Libre y Soberano de Nuevo León, establecen que es facultad del Municipio, en los términos de las leyes federales y estatales, relativas a formular, aprobar y administrar la zonificación y planes de desarrollo urbano municipal.

TERCERA. El Artículo 11 fracciones I y II de la Ley General de Asentamientos Humanos y Ordenamiento Territorial vigente, dispone que corresponde al Municipio: *Artículo 11. Corresponde a los Municipios: I. Elaborar, aprobar, administrar y ejecutar los planes o programas municipales de desarrollo urbano, de centros de población, parciales y los demás que de éstos deriven, incluyendo la zonificación prevista en lo conducente, adoptando normas y criterios de congruencia, coordinación y ajuste con otros niveles superiores de planeación y las normas oficiales mexicanas que expida la Secretaría de Desarrollo Agrario, Territorial y Urbano del Gobierno Federal, así como aprobar los reglamentos y disposiciones de carácter general en materia de ordenamiento territorial, desarrollo urbano, zonificación, construcción, estacionamientos, así como vigilar su cumplimiento; tratándose de los planes o programas municipales antes citados, se deberá solicitar a la autoridad competente la dictaminación, análisis y calificación de la congruencia de dichos planes o programas con la planeación estatal, así mismo, posteriormente se deberá solicitar su inscripción en la Dirección del Registro Público de la Propiedad y del Comercio del Instituto*



Registral y Catastral del Estado y su publicación en el Periódico Oficial del Estado, y su incorporación en el sistema de información territorial y urbano a cargo de la Secretaría antes citada. II. Formular, aprobar, administrar y ejecutar los planes o programas municipales de Desarrollo Urbano, de Centros de Población y los demás que de éstos deriven, adoptando normas o criterios de congruencia, coordinación y ajuste con otros niveles superiores de planeación, las normas oficiales mexicanas, así como evaluar y vigilar su cumplimiento."

5 CUARTA. El artículo 87 de la Ley de Asentamientos Humanos, Ordenamiento Territorial y Desarrollo Urbano para el Estado de Nuevo León, señala que la dependencia encargada del desarrollo urbano del Municipio o en su caso de planeación urbana previstos en el artículo 20 de esa Ley, formulará el proyecto del plan o programa y lo someterá a la consulta pública, de acuerdo al artículo 56 de dicho ordenamiento y que concluido lo anterior se presentara el proyecto definitivo al Ayuntamiento para su consideración y aprobación; lo anterior de acuerdo a lo estipulado en el Quinto transitorio de la Ley de Asentamientos Humanos, Ordenamiento Territorial y Desarrollo Urbano para el Estado de Nuevo León.

QUINTA. En ese sentido se tiene que dentro de los compromisos en materia de Desarrollo Urbano señalados en el Plan Municipal de Desarrollo 2018-2021 del municipio de San Pedro Garza García, Nuevo León, se destaca transparentar y facilitar los procesos para la obtención de permisos y autorizaciones en materia de Desarrollo Urbano, garantizando la legalidad de las autorizaciones otorgadas por la Secretaría de Ordenamiento y Desarrollo Urbano en todos los trámites; y mejorar el control urbano para administrar de forma eficiente el desarrollo urbano de la Ciudad, transparentando los procesos en materia urbana, por tanto se consideró factible la creación de un órgano responsable de la Planeación del Desarrollo Sustentable, por lo que en la primera sesión ordinaria del Republicano Ayuntamiento 2018-2021, celebrada el día 13-trece de agosto de 2019-dos mil diecinueve, se aprobó el Reglamento Orgánico de la Administración Pública Municipal de San Pedro Garza García, Nuevo León, en el cual en su artículo 38 Bis, crea el Instituto Municipal de Planeación y Gestión Urbana de San Pedro Garza García, Nuevo León (IMPLANG), como órgano administrativo desconcentrado de la administración pública municipal de San Pedro Garza García, adscrito a la Secretaría de Ordenamiento y Desarrollo Urbano.

Ahora bien, con fundamento en el artículo 38 bis 2, del Reglamento Orgánico de la Administración Pública Municipal de San Pedro Garza García, Nuevo León, mencionado en el párrafo que antecede, el Presidente Municipal en el ámbito de sus atribuciones, en fecha 01-primer de octubre de 2019-dos mil diecinueve, y después de haber cumplido con los requisitos establecidos en el artículo que nos constringe, nombró al Titular de la Dirección General del Instituto Municipal de Planeación y Gestión Urbana el Licenciado Urbanista Luis Rodolfo Zamorano Ruiz.

5



Es así entonces que la Dirección de Planeación Urbana del Instituto Municipal de Planeación y Gestión Urbana de San Pedro Garza García, Nuevo León (IMPLANG), dependiente de la Secretaría de Ordenamiento y Desarrollo Urbano del Municipio de San Pedro Garza García, Nuevo León, fue el encargado del proceso de elaborar, respecto de cada uno de los planteamientos formulados por la ciudadanía, un dictamen técnico para la resolución y presentación de la solicitud derivada de la Consulta que nos ocupa, para posteriormente turnarlos a la suscrita Comisión de Ordenamiento y Desarrollo Urbano, y se esté en posibilidad para analizar, estudiar, y dictaminar.

6

SEXTA. El derecho a la Consulta del proyecto de Ajuste al Plan de Desarrollo Urbano Municipal de San Pedro Garza García, Nuevo León 2030, Determinación y Delimitación de las Zonas de Conservación, Mejoramiento, Consolidación y Crecimiento, como forma de participación democrática, acorde con el aviso efectuado por el Republicano Ayuntamiento de San Pedro Garza García, Nuevo León, en fecha 13-trece de junio de 2019-dos mil diecinueve, vincula a quien lo ejerce a cooperar en su instrumentación, interviniendo de manera responsable a través de planteamientos con una efectiva contribución social o técnica, dada la especial complejidad que reviste el desarrollo urbano, debiendo referirse al objeto del proceso de ajuste, y a la determinación y delimitación de las zonas de conservación, mejoramiento, consolidación y crecimiento, o a la delimitación de los distritos o polígonos propuestos, más no así a predios o lotes en particular.

Asimismo, en los artículos 26, apartado A), y 27, párrafo tercero, de la Constitución Política de los Estados Unidos Mexicanos, se establece que la planeación del desarrollo nacional será democrática mediante la participación de los diversos sectores de la sociedad, de quienes recogerá sus aspiraciones y demandas para incorporarlas al plan y los programas de desarrollo. En relación con la propiedad privada, es la nación la que tiene en todo momento el derecho de imponerle las modalidades que dicte el interés público y regular, en beneficio social, el aprovechamiento de los elementos naturales susceptibles de apropiación, estando dentro de su objeto, cuidar de su conservación, lograr el desarrollo equilibrado del país y el mejoramiento de las condiciones de vida de la población urbana. El artículo 115 de la Constitución Política de los Estados Unidos Mexicanos, en su fracción V, inciso a), establece que los municipios están facultados para formular, aprobar y administrar la zonificación y planes de desarrollo urbano municipal, en los términos de las leyes federales y estatales relativas.

Por otro lado, acorde con lo expuesto, en la Ley General de Asentamientos Humanos, Ordenamiento Territorial y Desarrollo Urbano, en sus artículos 11, fracción XXII, 19, fracción III, y 30, primer párrafo, y en la Ley de Asentamientos Humanos, Ordenamiento Territorial y Desarrollo Urbano para el Estado de Nuevo León, en sus artículos 11, fracción XXVI, y 14, fracción III, se faculta a los municipios a crear los mecanismos de consulta ciudadana para la formulación, modificación y evaluación de los planes o programas municipales de Desarrollo Urbano, para asegurar la consulta,

6



opinión y deliberación de las políticas de ordenamiento territorial y planeación del desarrollo urbano, conforme al sistema de planeación democrática del desarrollo nacional previsto en el artículo 26 de la Constitución Política de los Estados Unidos Mexicanos, están los Consejos Municipales de Desarrollo Urbano y Vivienda, siendo órganos auxiliares de participación ciudadana y conformación plural.

Así también, la Ley de Participación Ciudadana para el Estado de Nuevo León, en sus artículos 1, 8, fracciones V, VIII, IX y X, 13, fracción II, 36, 37, 38, 39 y 40, reconoce el derecho a la participación ciudadana, de naturaleza procedimental, mediante la consulta ciudadana organizada y realizada a través de la dependencia municipal que le compete, a la que el Ayuntamiento convoque señalando en forma precisa su naturaleza y la descripción específica del acto que se propone consultar; así como la exposición de motivos y razones por las cuales lo que se propone someter a consulta ciudadana, se considera de importancia y trascendencia social.

Por su parte, el Reglamento de Participación y Atención Ciudadana del Municipio de San Pedro Garza García, Nuevo León, en sus artículos 1, 2, 3, 4 fracciones I, XIII y XIV, 6, 7, 8, 202, 203, 204, 205, 206, 207, 208, 209 y 210, establece y regula la consulta ciudadana entre los instrumentos de participación ciudadana, teniendo como principios rectores, entre otros, el bien común, la corresponsabilidad, la eficiencia, la honestidad, la legalidad, el profesionalismo, la rendición de cuentas, la solidaridad, la subsidiariedad, la tolerancia y la transparencia.

SÉPTIMA. Acorde con la convocatoria que se hizo mediante el aviso público que se dio por el Republicano Ayuntamiento de San Pedro Garza García, Nuevo León, el 13-trece de junio de 2019-dos mil diecinueve, a través del Presidente Municipal y del Secretario del Republicano Ayuntamiento, respecto del Proceso de Consulta Pública del Proyecto de Ajuste del Plan de Desarrollo Urbano Municipal de San Pedro Garza García, Nuevo León 2030, Determinación y Delimitación de las Zonas de Conservación, Mejoramiento, Consolidación y Crecimiento, se determinó que serían inprocedentes los planteamientos que:

- Omitieran referirse al objeto del proceso de ajuste aprobado por el Republicano Ayuntamiento;
- Que se refirieran únicamente a predios o lotes en particular;
- Que no se refirieran a la determinación y delimitación de las zonas de conservación, mejoramiento, consolidación y crecimiento; o
- Que no se refirieran a la delimitación de los distritos o polígonos propuestos.

En la misma convocatoria que se cita en el anterior punto I, se precisaron como las principales propuestas de ajustes al Plan de Desarrollo Urbano Municipal de San Pedro Garza García, Nuevo León 2030, Determinación y Delimitación de las Zonas de Conservación, Mejoramiento, Consolidación y Crecimiento, A) la determinación y



delimitación de las Zonas de Conservación, Mejoramiento, Consolidación y Crecimiento; y B) las zonas que serán afectadas por esos cambios, enumerándose de la siguiente manera en el aviso respectivo:

1. El objetivo general del PROYECTO DE AJUSTE DEL PLAN DE DESARROLLO URBANO MUNICIPAL DE SAN PEDRO GARZA GARCÍA, NUEVO LEÓN 2030, es complementar las estrategias de zonificación primaria y secundaria en el Plan con una interpretación de los lineamientos actuales en los documentos normativos y reglamentarios de Planeación Urbana que se mantendrán vigentes, incorporando el Plano E1.5, Zonificación de Políticas de Ordenamiento del Territorio, al Plan de Desarrollo Urbano Municipal de San Pedro Garza García, Nuevo León 2030.

2. Se propone ajustar de esta manera el Plan y la normatividad de desarrollo urbano vigente a los criterios normativos que se desprenden de la nueva LEY GENERAL DE ASENTAMIENTOS HUMANOS, ORDENAMIENTO TERRITORIAL Y DESARROLLO URBANO, publicada en noviembre de 2016, y sus correlativos en la LEY DE ASENTAMIENTOS HUMANOS, ORDENAMIENTO TERRITORIAL Y DESARROLLO URBANO PARA EL ESTADO DE NUEVO LEÓN, publicada en noviembre del 2017.

3. La propuesta de ajuste mantiene el escenario de visión del Plan vigente al año 2030, para homologar la zonificación en atención a las consideraciones señaladas en el apartado de Motivación del Ajuste y Fundamentación Jurídica del documento que se elaboró por la Secretaría de Ordenamiento y Desarrollo Urbano y que forma parte del dictamen aprobado por el Republicano Ayuntamiento del Municipio de San Pedro Garza García, Nuevo León. Por tal motivo se estima necesario agregar el plano de E1.5 Zonificación de Políticas de Ordenamiento del Territorio, para asegurar el bienestar de los vecinos y de la población en general en el corto plazo y con ello dar certeza a la inversión pública y privada.

4. La estrategia general de ajuste al Plan, consiste en zonificar (en el plano de E1.5 Zonificación de Políticas de Ordenamiento del Territorio), las políticas de ordenamiento del territorio traduciendo los lineamientos actuales de Zonificación Primaria, Zonificación Secundaria Usos y Destinos de Suelo, Densidades Habitacionales y CUS Máximo, Zonas de Altura Controlada entre otros, a la Zonificación de Políticas de Ordenamiento del Territorio, en Zonas de: Conservación Ambiental, Conservación de Áreas Naturales Protegidas, Conservación Habitacional, Mejoramiento, Consolidación y Crecimiento.

5. Se mantiene la estructura policéntrica propuesta en el Plan de Desarrollo Urbano Municipal de San Pedro Garza García, N.L. 2030, como un modelo sustentable y moderno con potencial de crear un sistema de movilidad sustentable, un espacio público más vibrante y una oportunidad de revitalización urbana. Se propone delimitar

8



como Zonas de Conservación Habitacional en el Plano E 1.5 de Zonificación de Políticas de Ordenamiento del Territorio, para preservar el carácter residencial de las zonas predominantemente habitacional.

OCTAVA. La realización de la Consulta Pública del Proyecto de Ajuste al Plan de Desarrollo Urbano Municipal de San Pedro Garza García, Nuevo León 2030, Determinación y Delimitación de las Zonas de Conservación, Mejoramiento, Consolidación y Crecimiento, constituye una salvaguarda para garantizar que las modalidades que se imponen a la propiedad privada, son las que dicta el interés público y que son de beneficio social, siendo dicha determinación y delimitación por causa de utilidad pública, con la cual, el municipio de San Pedro Garza García, Nuevo León, asegura que la ciudadanía tenga conocimiento de las modalidades que se imponen a la propiedad y que voluntariamente evalúe los efectos, positivos o negativos, que el ajuste al plan que se proyecta pueda causar, acorde con el beneficio social que debe regular, pretendiendo con ello encontrar un justo equilibrio entre los distintos intereses que pudieran entrar en conflicto, y de esa manera cumplir con la obligación de prevención que se tiene, correlativo con el derecho a la consulta, de conformidad con el artículo 6 fracción I la Ley General de Asentamientos Humanos, Ordenamiento Territorial y Desarrollo Urbano y la Ley de Asentamientos Humanos, Ordenamiento Territorial y Desarrollo Urbano para el Estado de Nuevo León.

Resulta trascendente aludir que del proceso de consulta pública previsto en el artículo 56 de la Ley de Asentamientos Humanos, Ordenamiento Territorial y Desarrollo Urbano para el Estado de Nuevo León, la ciudadanía interesada en ejercer su derecho, debió haber presentado por escrito ante la Secretaría de Ordenamiento y Desarrollo Urbano del Municipio de San Pedro Garza García, Nuevo León, los planteamientos o propuestas (comentarios u observaciones) que consideraran respecto del Proyecto de Ajuste del Plan de Desarrollo Urbano Municipal de San Pedro Garza García, Nuevo León 2030, Determinación y Delimitación de las Zonas de Conservación, Mejoramiento, Consolidación y Crecimiento y señalando domicilio para oír y recibir notificaciones.

Sin que sea óbice mencionar que el ejercicio del derecho de participación ciudadana tiene una limitante, pues la acción del gobernado se constriñe únicamente a participar de las asambleas públicas, donde es escuchado y puede presentar sus propuestas por escrito sobre el tema; empero, la participación ciudadana no puede llegar al extremo de que sean los propios ciudadanos quienes dicten el contenido del Plan de Desarrollo Urbano Municipal de San Pedro Garza García, Nuevo León 2030, Determinación y Delimitación de las Zonas de Conservación, Mejoramiento, Consolidación y Crecimiento, pues su participación se da en forma conjunta con el municipio y se da a efecto de escuchar de primera mano las inquietudes del gobernado; y por su parte, el particular llega a tener un enlace directo con la autoridad; sin embargo, éste último no pasa a formar parte del ente administrativo municipal, quien es el único encargado de la aprobación de los planes de desarrollo urbano municipal.



NOVENA. Es importante precisar que el objeto del Proceso de Ajuste del Plan de Desarrollo Urbano Municipal de San Pedro Garza García, Nuevo León 2030, Determinación y Delimitación de las Zonas de Conservación, Mejoramiento, Consolidación y Crecimiento, aprobado por el Republicano Ayuntamiento, o la estrategia general del proyecto sometido a la consulta pública, como se precisó en párrafos que anteceden, consiste en determinar y delimitar, con el plano E1.5, las zonas de Conservación (Ambiental, de Áreas Naturales Protegidas y Habitacional); Mejoramiento; Consolidación; y Crecimiento; y delimitar los distritos o polígonos del municipio de San Pedro Garza García, Nuevo León, que se proponen; habiéndose establecido en el aviso correspondiente, que serían improcedentes los planteamientos que no se relacionaran con lo anterior, o que se refirieran a predios o lotes en particular.

DÉCIMA. Ahora bien, en el caso concreto, en fecha 14-catorce de octubre de 2019-dos mil diecinueve, nos fue turnado para su estudio y análisis el dictamen técnico emitido por la Secretaría de Ordenamiento y Desarrollo Urbano, a través de la Dirección de Planeación Urbana, en relación a la Propuesta Ciudadana con el folio 00079/2019, de la C. GLORIA ALEJANDRA LAZO LOZANO, mismo que a efecto de economía procesal solamente se transcribe lo peticionado de manera general a continuación:

Solicitante: Gloria Alejandra Lazo Lozano

Domicilio para oír y recibir notificaciones: Calle Río Guadalupe número 510 poniente, Colonia Del Valle, en el municipio de San Pedro Garza García, Nuevo León

Predio: Calle Río Guadalupe número 510 poniente, Colonia Del Valle, San Pedro Garza García, Nuevo León

Solicitud: Solicito el cambio de uso de suelo de habitacional unifamiliar a uso mixto comercial y de servicios

Lo anterior respecto de la CONSULTA PÚBLICA DEL PROYECTO DE AJUSTE DEL PLAN DE DESARROLLO URBANO MUNICIPAL DE SAN PEDRO GARZA GARCÍA, NUEVO LEÓN 2030, DETERMINACIÓN Y DELIMITACIÓN DE LAS ZONAS DE CONSERVACIÓN, MEJORAMIENTO, CONSOLIDACIÓN Y CRECIMIENTO, en virtud de lo anterior, se transcribe lo que nos interesa respecto del Dictamen Técnico realizado por la Dirección de Planeación Urbana dependiente del Instituto Municipal de Planeación y Gestión Urbana de San Pedro Garza García, Nuevo León (IMPLANG) adscrito a la Secretaría de Ordenamiento y Desarrollo Urbano de este Municipio, como se señala a continuación:

10

DICTAMEN NÚMERO COYDU/2018-2021/Folio 0079/2019
COMISIÓN DE ORDENAMIENTO Y DESARROLLO URBANO, A 11 DE OCTUBRE DEL 2019



“...esta autoridad considera que dicha propuesta es improcedente, lo anterior, en virtud de que lo manifestado en el mismo no corresponde ni se relaciona con el objeto del proceso de Ajuste del Plan de Desarrollo Urbano Municipal de San Pedro Garza García, Nuevo León 2030, en virtud de que no se hace algún planteamiento específico diverso, relacionado con la determinación y delimitación de las zonas de conservación, mejoramiento, consolidación y crecimiento; o la delimitación de los distritos o polígonos que se proyectan, aminorado a que su planteamiento se refiere únicamente a un lote o predio en particular, soslayando el contexto social y urbano del distrito o zona donde queda ubicado dicho predio, ni la opinión del resto de los habitantes de ese distrito o zona; por lo que se estima improcedente lo expuesto en el mismo. ...

11

(...)

“...Se estima improcedente... en virtud de no contener planteamientos específicos, relacionados con la determinación y delimitación de las zonas de conservación, mejoramiento, consolidación y crecimiento; o la delimitación de los distritos o polígonos que se proyectan, y/o planteamientos tendientes a preservar y restaurar el equilibrio ecológico, evitar la destrucción de los elementos naturales y los daños que la propiedad pueda sufrir en perjuicio de la sociedad con el proyecto que se propone, acorde con el interés público y el beneficio social, al no emanar de una dimensión social, sino individual, señalados dentro del Ajuste del Plan de Desarrollo Urbano Municipal de San Pedro Garza García, Nuevo León 2030, por las consideraciones de derecho y fundamentos expuestos en el presente dictamen técnico...”

DÉCIMA PRIMERA En virtud de lo señalado en la consideración inmediata anterior, la suscrita Comisión de Ordenamiento y Desarrollo Urbano del Republicano Ayuntamiento de San Pedro Garza García, Nuevo León, coincide con el dictamen técnico realizado por la Dirección de Planeación Urbana dependiente del Instituto Municipal de Planeación y Gestión Urbana de San Pedro Garza García, Nuevo León (IMPLANG) adscrito a la Secretaría de Ordenamiento y Desarrollo Urbano; por lo que se declara la **IMPROCEDENCIA**, de la Propuesta Ciudadana de la C. **GLORIA ALEJANDRA LAZO LOZANO** con número de Folio 00079/2019; ya que como lo refiere el dictamen técnico de la Secretaría de Ordenamiento y Desarrollo Urbano, lo solicitado no contiene planteamientos específicos, relacionados con la determinación y delimitación de las zonas de conservación, mejoramiento, consolidación y crecimiento; o la delimitación de los distritos o polígonos que se proyectan, y/o planteamientos tendientes a preservar y restaurar el equilibrio ecológico, evitar la destrucción de los elementos naturales y los daños que la propiedad pueda sufrir en perjuicio de la sociedad con el proyecto que se propone, acorde con el interés público y el beneficio social, al no emanar de una dimensión social, sino individual, señalados dentro del Ajuste del Plan de Desarrollo Urbano Municipal de San Pedro Garza García, Nuevo León 2030

DÉCIMA SEGUNDA. Consecuentemente, y con fundamento en los antecedentes y consideraciones de hecho y de Derecho citadas en el cuerpo del presente dictamen, los integrantes de esta Comisión de Ordenamiento y Desarrollo Urbano del Republicano Ayuntamiento de San Pedro Garza García, Nuevo León,

11



sometemos a consideración del pleno de este Republicano Ayuntamiento del Municipio de San Pedro Garza García, Nuevo León, la aprobación del siguiente proyecto de

ACUERDO

12: PRIMERO. Por los motivos y fundamentos señalados en los antecedentes y consideraciones del presente dictamen, se declara **IMPROCEDENTE** la Propuesta Ciudadana de la C. GLORIA ALEJANDRA LAZO LOZANO respecto de la **CONSULTA PÚBLICA DEL PROYECTO DE AJUSTE DEL PLAN DE DESARROLLO URBANO MUNICIPAL DE SAN PEDRO GARZA GARCÍA, NUEVO LEÓN 2030, DETERMINACIÓN Y DELIMITACIÓN DE LAS ZONAS DE CONSERVACIÓN, MEJORAMIENTO, CONSOLIDACIÓN Y CRECIMIENTO.**

SEGUNDO. Se instruye al Instituto Municipal de Planeación y Gestión Urbana de San Pedro Garza García, Nuevo León (IMPLANG) adscrito a la Secretaría de Ordenamiento y Desarrollo Urbano, para que notifique por medio del personal a su digno cargo, o con auxilio de cualquier otra dependencia autorizada en el presente dictamen, el contenido de este dictamen a la C. GLORIA ALEJANDRA LAZO LOZANO como contestación de esta autoridad municipal a su propuesta presentada dentro de la consulta ciudadana que se llevó a efecto en el procedimiento correspondiente, en el domicilio que indicó para el efecto de oír y recibir notificaciones en su escrito de propuesta de consulta al ajuste del plan en comento. Para los efectos conducentes, agréguese a la notificación del presente dictamen, el Dictamen Técnico realizado por la Dirección de Planeación Urbana dependiente del Instituto Municipal de Planeación y Gestión Urbana de San Pedro Garza García, Nuevo León (IMPLANG) adscrito a la Secretaría de Ordenamiento y Desarrollo Urbano de este Municipio

En caso de que alguno de los datos proporcionados sea falso, incorrecto, o que no se encuentre a las personas buscadas por parte de los notificadores autorizados, el contenido del presente dictamen se notificará en la Tabla de Avisos de este Municipio conforme a lo establecido en el artículo 68 del Código de Procedimientos Civiles del Estado de Nuevo León como aplicación supletoria de acuerdo a la Ley de Asentamientos Humanos, Ordenamiento Territorial y Desarrollo Urbano para el Estado de Nuevo León.

TERCERO. Se autoriza al personal de las Secretarías de Ordenamiento y Desarrollo Urbano, de Obras Públicas, de Servicios Públicos y Medio Ambiente, Dirección de Control e Inspección, Dirección General de Asuntos Jurídicos y Dirección de Gobierno, estas tres últimas de la Secretaría del R. Ayuntamiento a efecto de dar cumplimiento a lo establecido en el artículo 56 Fracción VI de la Ley de Asentamientos humanos, Ordenamiento Territorial y Desarrollo Urbano para el Estado de Nuevo León, aplicando supletoriamente lo establecido en el artículo 2 fracción V, 13 último párrafo



y 14 del Código de Fiscal del Estado de Nuevo León, habilitando los días y horas inhábiles que se requieran para la correcta notificación del presente acuerdo

CUARTO. Se Instruye al C. Presidente Municipal, al C. Secretario del Republicano Ayuntamiento, a la Secretaría de Ordenamiento y Desarrollo Urbano, para que lleven de inmediato el exacto cumplimiento del presente acuerdo.

13

ATENTAMENTE
San Pedro Garza García, N. L., a 14 de octubre de 2019.
**COMISION DE ORDENAMIENTO Y DESARROLLO URBANO
DEL REPUBLICANO AYUNTAMIENTO.**

[Firma]
C. EDUARDO ARMÁNDO AGUILAR VALDEZ.
SÉPTIMO REGIDOR y PRESIDENTE
A FAVOR DEL DICTAMEN.

[Firma]
C. ALEJANDRO ALBERTO CARLOS PÁEZ Y ARAGÓN.
QUINTO REGIDOR y SECRETARIO
AUSENTE CON AVISO

[Firma]
C. JOSÉ MARIO GARZA BENAVIDES.
PRIMER REGIDOR y VOCAL
A FAVOR DEL DICTAMEN

[Firma]
C. JAVIER GONZÁLEZ ALCÁNTARA CÁCERES
TERCER REGIDOR y VOCAL
A FAVOR DEL DICTAMEN

[Firma]
C. ERNESTO JAVIER CHAPA CALVILLO
NOVENO REGIDOR y VOCAL
A FAVOR DEL DICTAMEN

C. BRENDA TAFICH LANKENAU
DÉCIMA SEGUNDA REGIDORA y VOCAL
AUSENTE CON AVISO
ÚLTIMA FOJA DEL DICTAMEN COYDU/2018-2021/Folio 00079/2019.

13

[Firma]



COYDU 2018/2021 FOLIO-082-2019, EDUARDO RAFAEL GARZA LIVAS

DICTAMEN NÚMERO COYDU/2018-2021/Folio 00082-2019.

**AL REPUBLICANO AYUNTAMIENTO
DEL MUNICIPIO DE SAN PEDRO GARZA GARCÍA, NUEVO LEÓN.
P R E S E N T E.**

A los integrantes de la Comisión De Ordenamiento y Desarrollo Urbano del Republicano Ayuntamiento, nos fue turnado para su estudio y análisis por parte de la Secretaría de Ordenamiento y Desarrollo Urbano a través de la Unidad de Planeación Urbana, la Propuesta Ciudadana formulada por el C. EDUARDO RAFAEL GARZA LIVAS, respecto de la CONSULTA PÚBLICA DEL PROYECTO DE AJUSTE DEL PLAN DE DESARROLLO URBANO MUNICIPAL DE SAN PEDRO GARZA GARCÍA, NUEVO LEÓN 2030, DETERMINACIÓN Y DELIMITACIÓN DE LAS ZONAS DE CONSERVACIÓN, MEJORAMIENTO, CONSOLIDACIÓN Y CRECIMIENTO, misma a la que le fue asignado el número de folio 00082-2019, documento que nos permitimos someter a la consideración y aprobación del Pleno de este Ayuntamiento, bajo el número de dictamen COYDU/2018-2021/Folio 00082-2019, en base a los siguientes antecedentes y consideraciones de orden legal.

ANTECEDENTES

PRIMERO. Mediante oficio número JAFG-SODU-250/2019, de fecha 19-diecinueve de febrero de 2019-dos mil diecinueve, el Arquitecto Javier Alberto de la Fuente García, Secretario de Ordenamiento y Desarrollo Urbano del Municipio de San Pedro Garza García, Nuevo León, manifestó que dicha dependencia se encontraba lista para iniciar el proceso de adecuación establecido en el Artículo Transitorio Quinto del Decreto número 312-trescientos doce de expedición de la Ley de Asentamientos Humanos, Ordenamiento Territorial y Desarrollo Urbano para el Estado de Nuevo León.

SEGUNDO. La propuesta de iniciar el proceso para el ajuste del Plan de Desarrollo Urbano Municipal de San Pedro Garza García, Nuevo León 2030, fue presentada a la Comisión de Ordenamiento y Desarrollo Urbano del Republicano Ayuntamiento por el Arquitecto Javier Alberto de la Fuente García, en su carácter de titular de la Secretaría de Ordenamiento y Desarrollo Urbano de este Municipio en la Sesión 12-doce celebrada en fecha 27-veintisiete de febrero de 2019-diecinueve a efectos de dar cumplimiento en tiempo y forma con lo establecido en la fracción 1 del artículo 56 de la Ley De Asentamientos Humanos, Ordenamiento Territorial y Desarrollo Urbano Para el Estado de Nuevo León, y con la finalidad de que los habitantes del municipio de San Pedro Garza García, Nuevo León tengan la posibilidad de participar en dicho proceso, a fin de que por su conducto y una vez estudiada, analizada y dictaminada la presente propuesta, sea el Pleno del Republicano Ayuntamiento quien se encontrara en condiciones de DAR AVISO PÚBLICO DEL INICIO DEL PROCESO DE AJUSTE DEL PLAN DE DESARROLLO URBANO MUNICIPAL DE SAN PEDRO GARZA GARCÍA, NUEVO LEÓN 2030,

DICTAMEN NÚMERO COYDU/2018-2021/Folio 00082-2019
COMISIÓN DE ORDENAMIENTO Y DESARROLLO URBANO, A 14 DE OCTUBRE DEL 2019

1



DETERMINACIÓN Y DELIMITACIÓN DE LAS ZONAS DE CONSERVACIÓN, MEJORAMIENTO, CONSOLIDACIÓN Y CRECIMIENTO.

TERCERO. En la Décimo Primera Sesión Extraordinaria del Republicano Ayuntamiento de este Municipio, celebrada en fecha 08-ocho de marzo de 2019-dos mil diecinueve, el Republicano Ayuntamiento aprobó por unanimidad con 12-doce votos a favor y 1-una ausencia al momento de la votación, el Dictamen número COYDU 2018-2021/010/2019, consistente en el **AVISO PÚBLICO DEL INICIO DEL PROCESO DE AJUSTE DEL PLAN DE DESARROLLO URBANO MUNICIPAL DE SAN PEDRO GARZA GARCÍA, NUEVO LEÓN 2030, DETERMINACIÓN Y DELIMITACIÓN DE LAS ZONAS DE CONSERVACIÓN, MEJORAMIENTO, CONSOLIDACIÓN Y CRECIMIENTO**, mismo que fuera publicado en el Periódico Oficial del Estado de fecha 22-veintidós de marzo de 2019-dos mil diecinueve, así como en el periódico EL NORTE en fecha 23-veintitrés de marzo de 2019-dos mil diecinueve.

CUARTO. En la Sesión número 23-veintitrés de la Comisión de Ordenamiento y Desarrollo Urbano celebrada en fecha 05-cinco de junio de 2019-dos mil diecinueve la Secretaría de Ordenamiento y Desarrollo Urbano, presentó a la suscrita Comisión, el proyecto de **AJUSTE DEL PLAN DE DESARROLLO URBANO MUNICIPAL DE SAN PEDRO GARZA GARCÍA, NUEVO LEÓN 2030, DETERMINACIÓN Y DELIMITACIÓN DE LAS ZONAS DE CONSERVACIÓN, MEJORAMIENTO, CONSOLIDACIÓN Y CRECIMIENTO**, mismo que fue votado en sentido positivo con 05-cinco votos a favor y una ausencia con aviso.

QUINTO. El inicio del proceso de la consulta pública previsto en la fracción III del artículo 56 de la Ley de Asentamientos Humanos, Ordenamiento Territorial y Desarrollo Urbano para el Estado de Nuevo León, se publicó el 14-catorce de junio de 2019-dos mil diecinueve en la Gaceta Municipal y en el Periódico Oficial del Estado de Nuevo León, el 17-dieciséis de junio del mismo año, así como en los periódicos EL NORTE y MILENIO DIARIO los días 15-quince, 16-dieciséis y 17-dieciséis de junio, en donde se especifican los principales cambios y modificaciones y las zonas afectadas, cumpliendo así con la disposición de ser publicado en cuando menos dos de los diarios de mayor circulación en la entidad, durante 3-tres días consecutivos y que debiera cumplir con un tamaño mínimo de un octavo de página.

SEXTO. Conforme a lo previsto por la fracción V, inciso a) del artículo 56 de la Ley de Asentamientos Humanos, Ordenamiento Territorial y Desarrollo Urbano para el Estado de Nuevo León, se dio inicio a la primera audiencia pública misma que se celebró el día 18-dieciocho de junio de 2019-dos mil diecinueve, disponiendo en la página oficial de internet del Municipio, en el hipervínculo www.sanpedro.gob.mx; durante dicho plazo los interesados tuvieron a su disposición un ejemplar del proyecto y de sus anexos gráficos, así como asesoría para presentar por escrito los planteamientos o propuestas que consideren respecto del proyecto del plan o programa de desarrollo urbano, o las modificaciones a los

2



vigentes, a sus anexos y demás contenido del mismo y así cumplir con los requisitos de estar fundamentados y consignar domicilio para oír y recibir notificaciones, lo anterior estipulado en el citado artículo 56 de la Ley de Asentamientos Humanos, Ordenamiento Territorial y Desarrollo Urbano para el Estado de Nuevo León.

SÉPTIMO. Los planteamientos de los ciudadanos se recibieron desde el día 18-dieciocho de junio al 29-veintinueve de julio del año que transcurre, en las oficinas de la Secretaría de Ordenamiento y Desarrollo Urbano del Municipio de San Pedro Garza García, Nuevo León, ubicadas en Corregidora 507-quinientos siete Norte, en el Centro de San Pedro Garza García, Nuevo León, en un horario de las 08:00 a las 16:00 horas, habiendo señalado que deberían ser claros y estar fundamentados y justificados en términos técnico urbanísticos, tal como lo señala las disposiciones de la Ley de Asentamientos Humanos, Ordenamiento Territorial y Desarrollo Urbano para el Estado de Nuevo León.

OCTAVO. Durante el plazo de 30- treinta días hábiles, comprendido en las fechas ya mencionadas, en las oficinas de la Secretaría de Ordenamiento y Desarrollo Urbano del Municipio, para los efectos legales de la consulta pública y del procedimiento previsto para la aprobación del plan o programa sometido al mismo, se recibieron las propuestas Ciudadanas.

NOVENO. En la Vigésima Segunda Sesión Extraordinaria del Republicano Ayuntamiento del mes de septiembre, celebrada en fecha 05-cinco de septiembre de 2019-dos mil diecinueve el Republicano Ayuntamiento de este Municipio, aprobó por **UNANIMIDAD PRÓRROGAR EL PLAZO PARA DAR CONTESTACIÓN A LAS PROPUESTAS CIUDADANAS RESPECTO DE LA CONSULTA PÚBLICA DEL AJUSTE DEL PLAN DE DESARROLLO URBANO MUNICIPAL DE SAN PEDRO GARZA GARCÍA, NUEVO LEÓN 2030, DETERMINACIÓN Y DELIMITACIÓN DE LAS ZONAS DE CONSERVACIÓN, MEJORAMIENTO, CONSOLIDACIÓN Y CRECIMIENTO**, por el término de 30-treinta días hábiles posteriores al vencimiento del plazo que en este acto se proroga, lo anterior de acuerdo a lo estipulado por el artículo 56 fracción VI de la Ley de Asentamientos Humanos, Ordenamiento Territorial y Desarrollo Urbano para el Estado de Nuevo León.

DÉCIMO. En fecha 14-catorce de octubre de 2019-dos mil diecinueve, nos fue turnado para su estudio y análisis el dictamen técnico realizado por la Dirección de Planeación Urbana dependiente del Instituto Municipal de Planeación y Gestión Urbana de San Pedro Garza García, Nuevo León (IMPLANG) adscrito a la Secretaría de Ordenamiento y Desarrollo Urbano, en relación a la Propuesta Ciudadana del C. **EDUARDO RAFAEL GARZA LIVAS**, respecto de la **CONSULTA PÚBLICA DEL PROYECTO DE AJUSTE DEL PLAN DE DESARROLLO URBANO MUNICIPAL DE SAN PEDRO GARZA GARCÍA, NUEVO LEÓN 2030, DETERMINACIÓN Y DELIMITACIÓN DE LAS ZONAS DE CONSERVACIÓN, MEJORAMIENTO,**



CONSOLIDACIÓN Y CRECIMIENTO, misma a la que le fue asignado el número de Folio 00082-2019.

Por lo anterior, la suscrita COMISIÓN DE ORDENAMIENTO Y DESARROLLO URBANO DEL REPUBLICANO AYUNTAMIENTO DE SAN PEDRO GARZA GARCÍA, NUEVO LEÓN, estima de orden legal las siguientes:

CONSIDERACIONES

PRIMERA. El artículo 115 de la Constitución Política de los Estados Unidos Mexicanos, 132 de la Constitución Política del Estado Libre y Soberano de Nuevo León, el artículo 41 de la Ley de Gobierno Municipal del Estado de Nuevo León, numeral 36 fracción XI incisos a), c) y e) del Reglamento para el Gobierno Interior del Republicano Ayuntamiento de San Pedro Garza García, Nuevo León, esta Comisión de Ordenamiento y Desarrollo Urbano del Republicano Ayuntamiento es la instancia competente para someter a la consideración de este órgano colegiado el presente dictamen.

SEGUNDA. Los artículos 115, fracción V, de la Constitución Política de los Estados Unidos Mexicanos, 132, fracción II, incisos a) y c) de la Constitución Política del Estado Libre y Soberano de Nuevo León, establecen que es facultad del Municipio, en los términos de las leyes federales y estatales, relativas a formular, aprobar y administrar la zonificación y planes de desarrollo urbano municipal.

TERCERA. El Artículo 11 fracciones I y II de la Ley General de Asentamientos Humanos y Ordenamiento Territorial vigente, dispone que corresponde al Municipio: *Artículo 11. Corresponde a los Municipios: I. Elaborar, aprobar, administrar y ejecutar los planes o programas municipales de desarrollo urbano, de centros de población, parciales y los demás que de éstos deriven, incluyendo la zonificación prevista en lo conducente, adoptando normas y criterios de congruencia, coordinación y ajuste con otros niveles superiores de planeación y las normas oficiales mexicanas que expida la Secretaría de Desarrollo Agrario, Territorial y Urbano del Gobierno Federal, así como aprobar los reglamentos y disposiciones de carácter general en materia de ordenamiento territorial, desarrollo urbano, zonificación, construcción, estacionamientos, así como vigilar su cumplimiento; tratándose de los planes o programas municipales antes citados, se deberá solicitar a la autoridad competente la dictaminación, análisis y calificación de la congruencia de dichos planes o programas con la planeación estatal, así mismo, posteriormente se deberá solicitar su inscripción en la Dirección del Registro Público de la Propiedad y del Comercio del Instituto Registral y Catastral del Estado y su publicación en el Periódico Oficial del Estado, y su incorporación en el sistema de información territorial y urbano a cargo de la Secretaría antes citada. II. Formular, aprobar, administrar y ejecutar los planes o programas municipales de Desarrollo Urbano, de Centros de Población y los demás que de éstos deriven, adoptando normas o criterios de congruencia, coordinación y ajuste con otros niveles superiores de planeación, las normas oficiales mexicanas, así como evaluar y vigilar su cumplimiento.*

4
DICTAMEN NÚMERO COYDU/2018-2021/Folio 00082-2019
COMISIÓN DE ORDENAMIENTO Y DESARROLLO URBANO, A 14 DE OCTUBRE DEL 2019



CUARTA. El artículo 87 de la Ley de Asentamientos Humanos, Ordenamiento Territorial y Desarrollo Urbano para el Estado de Nuevo León, señala que la dependencia encargada del desarrollo urbano del Municipio o en su caso de planeación urbana previstos en el artículo 20 de esa Ley, formulará el proyecto del plan o programa y lo someterá a la consulta pública, de acuerdo al artículo 56 de dicho ordenamiento y que concluido lo anterior se presentara el proyecto definitivo al Ayuntamiento para su consideración y aprobación; lo anterior de acuerdo a lo estipulado en el Quinto transitorio de la Ley de Asentamientos Humanos, Ordenamiento Territorial y Desarrollo Urbano para el Estado de Nuevo León.

QUINTA. En ese sentido se tiene que dentro de los compromisos en materia de Desarrollo Urbano señalados en el Plan Municipal de Desarrollo 2018-2021 del municipio de San Pedro Garza García, Nuevo León, se destaca transparentar y facilitar los procesos para la obtención de permisos y autorizaciones en materia de Desarrollo Urbano, garantizando la legalidad de las autorizaciones otorgadas por la Secretaría de Ordenamiento y Desarrollo Urbano en todos los trámites; y mejorar el control urbano para administrar de forma eficiente el desarrollo urbano de la Ciudad, transparentando los procesos en materia urbana, por tanto se consideró factible la creación de un órgano responsable de la Planeación del Desarrollo Sustentable, por lo que en la primera sesión ordinaria del Republicano Ayuntamiento 2018-2021, celebrada el día 13-trece de agosto de 2019-dos mil diecinueve, se aprobó el Reglamento Orgánico de la Administración Pública Municipal de San Pedro Garza García, Nuevo León, en el cual en su artículo 38 Bis, crea el Instituto Municipal de Planeación y Gestión Urbana de San Pedro Garza García, Nuevo León (IMPLANG), como órgano administrativo desconcentrado de la administración pública municipal de San Pedro Garza García, adscrito a la Secretaría de Ordenamiento y Desarrollo Urbano.

Ahora bien, con fundamento en el artículo 38 bis 2, del Reglamento Orgánico de la Administración Pública Municipal de San Pedro Garza García, Nuevo León, mencionado en el párrafo que antecede, el Presidente Municipal en el ámbito de sus atribuciones, en fecha 01-primer de octubre de 2019-dos mil diecinueve, y después de haber cumplido con los requisitos establecidos en el artículo que nos construye, nombró al Titular de la Dirección General del Instituto Municipal de Planeación y Gestión Urbana el Licenciado Urbanista Luis Rodolfo Zamorano Ruíz.

Es así entonces que la Dirección de Planeación Urbana del Instituto Municipal de Planeación y Gestión Urbana de San Pedro Garza García, Nuevo León (IMPLANG), dependiente de la Secretaría de Ordenamiento y Desarrollo Urbano del Municipio de San Pedro Garza García, Nuevo León, fue el encargado del proceso de elaborar, respecto de cada uno de los planteamientos formulados por la ciudadanía, un dictamen técnico para la resolución y presentación de la solicitud derivada de la Consulta que nos ocupa, para posteriormente turnarlos a la suscrita Comisión de Ordenamiento y Desarrollo Urbano, y se esté en posibilidad para analizar, estudiar, y dictaminar.

DICTAMEN NÚMERO COYDU/2018-2021/Folio 0082-2019
COMISIÓN DE ORDENAMIENTO Y DESARROLLO URBANO, A 14 DE OCTUBRE DEL 2019

5



6. SEXTA. El derecho a la Consulta del proyecto de Ajuste al Plan de Desarrollo Urbano Municipal de San Pedro Garza García, Nuevo León 2030, Determinación y Delimitación de las Zonas de Conservación, Mejoramiento, Consolidación y Crecimiento, como forma de participación democrática, acorde con el aviso efectuado por el Republicano Ayuntamiento de San Pedro Garza García, Nuevo León, en fecha 13-trece de junio de 2019-dos mil diecinueve, vincula a quien lo ejerce a cooperar en su instrumentación, interviniendo de manera responsable a través de planteamientos con una efectiva contribución social o técnica, dada la especial complejidad que reviste el desarrollo urbano, debiendo referirse al objeto del proceso de ajuste, y a la determinación y delimitación de las zonas de conservación, mejoramiento, consolidación y crecimiento, o a la delimitación de los distritos o polígonos propuestos, más no así a predios o lotes en particular.

Asimismo, en los artículos 26, apartado A), y 27, párrafo tercero, de la Constitución Política de los Estados Unidos Mexicanos, se establece que la planeación del desarrollo nacional será democrática mediante la participación de los diversos sectores de la sociedad, de quienes recogerá sus aspiraciones y demandas para incorporarlas al plan y los programas de desarrollo. En relación con la propiedad privada, es la nación la que tiene en todo momento el derecho de imponerle las modalidades que dicte el interés público y regular, en beneficio social, el aprovechamiento de los elementos naturales susceptibles de apropiación, estando dentro de su objeto, cuidar de su conservación, lograr el desarrollo equilibrado del país y el mejoramiento de las condiciones de vida de la población urbana. El artículo 115 de la Constitución Política de los Estados Unidos Mexicanos, en su fracción V, inciso a), establece que los municipios están facultados para formular, aprobar y administrar la zonificación y planes de desarrollo urbano municipal, en los términos de las leyes federales y estatales relativas.

Por otro lado, acorde con lo expuesto, en la Ley General de Asentamientos Humanos, Ordenamiento Territorial y Desarrollo Urbano, en sus artículos 11, fracción XXII, 19, fracción III, y 30, primer párrafo, y en la Ley de Asentamientos Humanos, Ordenamiento Territorial y Desarrollo Urbano para el Estado de Nuevo León, en sus artículos 11, fracción XXVI, y 14, fracción III, se faculta a los municipios a crear los mecanismos de consulta ciudadana para la formulación, modificación y evaluación de los planes o programas municipales de Desarrollo Urbano, para asegurar la consulta, opinión y deliberación de las políticas de ordenamiento territorial y planeación del desarrollo urbano, conforme al sistema de planeación democrática del desarrollo nacional previsto en el artículo 26 de la Constitución Política de los Estados Unidos Mexicanos, están los Consejos Municipales de Desarrollo Urbano y Vivienda, siendo órganos auxiliares de participación ciudadana y conformación plural.

Así también, la Ley de Participación Ciudadana para el Estado de Nuevo León, en sus artículos 1, 8, fracciones V, VIII, IX y X, 13, fracción II, 36, 37, 38, 39 y 40, reconoce el derecho a la participación ciudadana, de naturaleza procedimental, mediante la consulta



ciudadana organizada y realizada a través de la dependencia municipal que le compete, a la que el Ayuntamiento convoque señalando en forma precisa su naturaleza y la descripción específica del acto que se propone consultar; así como la exposición de motivos y razones por las cuales lo que se propone someter a consulta ciudadana, se considera de importancia y trascendencia social.

Por su parte, el Reglamento de Participación y Atención Ciudadana del Municipio de San Pedro Garza García, Nuevo León, en sus artículos 1, 2, 3, 4 fracciones I, XIII y XIV, 6, 7, 8, 202, 203, 204, 205, 206, 207, 208, 209 y 210, establece y regula la consulta ciudadana entre los instrumentos de participación ciudadana, teniendo como principios rectores, entre otros, el bien común, la corresponsabilidad, la eficiencia, la honestidad, la legalidad, el profesionalismo, la rendición de cuentas, la solidaridad, la subsidiariedad, la tolerancia y la transparencia.

SÉPTIMA. Acorde con la convocatoria que se hizo mediante el aviso público que se dio por el Republicano Ayuntamiento de San Pedro Garza García, Nuevo León, el 13-trece de junio de 2019-dos mil diecinueve, a través del Presidente Municipal y del Secretario del Republicano Ayuntamiento, respecto del Proceso de Consulta Pública del Proyecto de Ajuste del Plan de Desarrollo Urbano Municipal de San Pedro Garza García, Nuevo León 2030, Determinación y Delimitación de las Zonas de Conservación, Mejoramiento, Consolidación y Crecimiento, se determinó que serían improcedentes los planteamientos que:

- Omitieran referirse al objeto del proceso de ajuste aprobado por el Republicano Ayuntamiento;
- Que se refirieran únicamente a predios o lotes en particular;
- Que no se refirieran a la determinación y delimitación de las zonas de conservación, mejoramiento, consolidación y crecimiento; o
- Que no se refirieran a la delimitación de los distritos o polígonos propuestos.

En la misma convocatoria que se cita en el anterior punto 1, se precisaron como las principales propuestas de ajustes al Plan de Desarrollo Urbano Municipal de San Pedro Garza García, Nuevo León 2030, Determinación y Delimitación de las Zonas de Conservación, Mejoramiento, Consolidación y Crecimiento, A) la determinación y delimitación de las Zonas de Conservación, Mejoramiento, Consolidación y Crecimiento; y B) las zonas que serán afectadas por esos cambios, enumerándose de la siguiente manera en el aviso respectivo:

1. El objetivo general del PROYECTO DE AJUSTE DEL PLAN DE DESARROLLO URBANO MUNICIPAL DE SAN PEDRO GARZA GARCIA, NUEVO LEÓN 2030, es complementar las estrategias de zonificación primaria y secundaria en el Plan con una interpretación de los lineamientos actuales en los documentos normativos y reglamentarios de Planeación Urbana que se mantendrán vigentes, incorporando el Plano



E1.5, Zonificación de Políticas de Ordenamiento del Territorio, al Plan de Desarrollo Urbano Municipal de San Pedro Garza García, Nuevo León 2030.

2. Se propone ajustar de esta manera el Plan y la normatividad de desarrollo urbano vigente a los criterios normativos que se desprenden de la nueva LEY GENERAL DE ASENTAMIENTOS HUMANOS, ORDENAMIENTO TERRITORIAL Y DESARROLLO URBANO, publicada en noviembre de 2016, y sus correlativos en la LEY DE ASENTAMIENTOS HUMANOS, ORDENAMIENTO TERRITORIAL Y DESARROLLO URBANO PARA EL ESTADO DE NUEVO LEÓN, publicada en noviembre del 2017.

3. La propuesta de ajuste mantiene el escenario de visión del Plan vigente al año 2030, para homologar la zonificación en atención a las consideraciones señaladas en el apartado de Motivación del Ajuste y Fundamentación Jurídica del documento que se elaboró por la Secretaría de Ordenamiento y Desarrollo Urbano y que forma parte del dictamen aprobado por el Republicano Ayuntamiento del Municipio de San Pedro Garza García, Nuevo León. Por tal motivo se estima necesario agregar el plano de E1.5 Zonificación de Políticas de Ordenamiento del Territorio, para asegurar el bienestar de los vecinos y de la población en general en el corto plazo y con ello dar certeza a la inversión pública y privada.

4. La estrategia general de ajuste al Plan, consiste en zonificar (en el plano de E1.5 Zonificación de Políticas de Ordenamiento del Territorio), las políticas de ordenamiento del territorio traduciendo los lineamientos actuales de Zonificación Primaria, Zonificación Secundaria Usos y Destinos de Suelo, Densidades Habitacionales y CUS Máximo, Zonas de Altura Controlada entre otros, a la Zonificación de Políticas de Ordenamiento del Territorio, en Zonas de: Conservación Ambiental, Conservación de Áreas Naturales Protegidas, Conservación Habitacional, Mejoramiento, Consolidación y Crecimiento.

5. Se mantiene la estructura policéntrica propuesta en el Plan de Desarrollo Urbano Municipal de San Pedro Garza García, N.L. 2030, como un modelo sustentable y moderno con potencial de crear un sistema de movilidad sustentable, un espacio público más vibrante y una oportunidad de revitalización urbana. Se propone delimitar como Zonas de Conservación Habitacional en el Plano E 1.5 de Zonificación de Políticas de Ordenamiento del Territorio, para preservar el carácter residencial de las zonas predominantemente habitacional.

OCTAVA. La realización de la Consulta Pública del Proyecto de Ajuste al Plan de Desarrollo Urbano Municipal de San Pedro Garza García, Nuevo León 2030, Determinación y Delimitación de las Zonas de Conservación, Mejoramiento, Consolidación y Crecimiento, constituye una salvaguarda para garantizar que las modalidades que se imponen a la propiedad privada, son las que dicta el interés público y que son de beneficio social, siendo dicha determinación y delimitación por causa de utilidad pública, con la cual, el municipio de San Pedro Garza García, Nuevo León, asegura



que la ciudadanía tenga conocimiento de las modalidades que se imponen a la propiedad y que voluntariamente evalúe los efectos, positivos o negativos, que el ajuste al plan que se proyecta pueda causar, acorde con el beneficio social que debe regular, pretendiendo con ello encontrar un justo equilibrio entre los distintos intereses que pudieran entrar en conflicto, y de esa manera cumplir con la obligación de prevención que se tiene, correlativo con el derecho a la consulta, de conformidad con el artículo 6 fracción I la Ley General de Asentamientos Humanos, Ordenamiento Territorial y Desarrollo Urbano y la Ley de Asentamientos Humanos, Ordenamiento Territorial y Desarrollo Urbano para el Estado de Nuevo León.

Resulta trascendente aludir que del proceso de consulta pública previsto en el artículo 56 de la Ley de Asentamientos Humanos, Ordenamiento Territorial y Desarrollo Urbano para el Estado de Nuevo León, la ciudadanía interesada en ejercer su derecho, debió haber presentado por escrito ante la Secretaría de Ordenamiento y Desarrollo Urbano del Municipio de San Pedro Garza García, Nuevo León, los planteamientos o propuestas (comentarios u observaciones) que consideraran respecto del Proyecto de Ajuste del Plan de Desarrollo Urbano Municipal de San Pedro Garza García, Nuevo León 2030, Determinación y Delimitación de las Zonas de Conservación, Mejoramiento, Consolidación y Crecimiento y señalando domicilio para oír y recibir notificaciones.

Sin que sea óbice mencionar que el ejercicio del derecho de participación ciudadana tiene una limitante, pues la acción del gobernado se construye únicamente a participar de las asambleas públicas, donde es escuchado y puede presentar sus propuestas por escrito sobre el tema; empero, la participación ciudadana no puede llegar al extremo de que sean los propios ciudadanos quienes dicten el contenido del Plan de Desarrollo Urbano Municipal de San Pedro Garza García, Nuevo León 2030, Determinación y Delimitación de las Zonas de Conservación, Mejoramiento, Consolidación y Crecimiento, pues su participación se da en forma conjunta con el municipio y se da a efecto de escuchar de primera mano las inquietudes del gobernado; y por su parte, el particular llega a tener un enlace directo con la autoridad; sin embargo, éste último no pasa a formar parte del ente administrativo municipal, quien es el único encargado de la aprobación de los planes de desarrollo urbano municipal.

NOVENA. Es importante precisar que el objeto del Proceso de Ajuste del Plan de Desarrollo Urbano Municipal de San Pedro Garza García, Nuevo León 2030, Determinación y Delimitación de las Zonas de Conservación, Mejoramiento, Consolidación y Crecimiento, aprobado por el Republicano Ayuntamiento, o la estrategia general del proyecto sometido a la consulta pública, como se precisó en párrafos que anteceden, consiste en determinar y delimitar, con el plano E1.5, las zonas de Conservación (Ambiental, de Áreas Naturales Protegidas y Habitacional); Mejoramiento; Consolidación; y Crecimiento; y delimitar los distritos o polígonos del municipio de San Pedro Garza García, Nuevo León, que se proponen; habiéndose establecido en el aviso correspondiente, que serían improcedentes los planteamientos que no se relacionaran con lo anterior, o que se refirieran a predios o lotes en particular.



DÉCIMA. Ahora bien, se transcribe lo que nos interesa respecto del Dictamen Técnico realizado por la Dirección de Planeación Urbana dependiente del Instituto Municipal de Planeación y Gestión Urbana de San Pedro Garza García, Nuevo León (IMPLANG) adscrito a la Secretaría de Ordenamiento y Desarrollo Urbano de este Municipio, como se señala a continuación:

10

"...Al efecto, y toda vez que de la lectura íntegra que se realizó por lo propuesto por Eduardo Rafael Garza Livas en el folio 00082, esta autoridad considera que dicha propuesta es improcedente, lo anterior, en virtud de que lo manifestado en el mismo no corresponde ni se relaciona con el objeto del proceso de Ajuste del Plan de Desarrollo Urbano Municipal de San Pedro Garza García, Nuevo León 2030, en virtud de que no se hace algún planteamiento específico, relacionado con la determinación y delimitación de las zonas de conservación, mejoramiento, consolidación y crecimiento; o la delimitación de los distritos o polígonos que se proyectan; aunado a que su planteamiento se refiere únicamente a un lote o predio en particular, soslayando el contexto social y urbano del distrito o zona donde quede ubicado dicho predio, ni la opinión del resto de los habitantes de ese distrito o zona; por lo que se estima improcedente lo expuesto en el mismo..."

"...En ese sentido, es preciso señalar que la presente opinión del dictamen técnico, no es vinculante al Dictamen que en su momento emitirá la Comisión de Ordenamiento y Desarrollo Urbano del Republicano Ayuntamiento de San Pedro Garza García, Nuevo León, respecto del folio en estudio..."

"...PRIMERA: Se estima improcedente, lo expuesto en el folio número 00082 presentado por Eduardo Rafael Garza Livas particularmente en los puntos que lo integran, en virtud de no contener planteamientos específicos, relacionados con la determinación y delimitación de las zonas de conservación, mejoramiento, consolidación y crecimiento; o la delimitación de los distritos o polígonos que se proyectan, y/o planteamientos tendientes a preservar y restaurar el equilibrio ecológico, evitar la destrucción de los elementos naturales y los daños que la propiedad pueda sufrir en perjuicio de la sociedad con el proyecto que se propone, acorde con el interés público y el beneficio social, al no emanar de una dimensión social, sino individual, señalados dentro del Ajuste del Plan de Desarrollo Urbano Municipal de San Pedro Garza García, Nuevo León 2030, por las consideraciones de derecho y fundamentos expuestos en la presente opinión del dictamen técnico..."

DÉCIMA PRIMERA En virtud de lo señalado en la consideración inmediata anterior, la suscrita Comisión de Ordenamiento y Desarrollo Urbano del Republicano Ayuntamiento de San Pedro Garza García, Nuevo León, coincide con el dictamen técnico realizado por la Dirección de Planeación Urbana dependiente del Instituto Municipal de Planeación y Gestión Urbana de San Pedro Garza García, Nuevo León (IMPLANG) adscrito a la Secretaría de Ordenamiento y Desarrollo Urbano; por lo que se declara la **IMPROCEDENCIA**, de la Propuesta Ciudadana del C. **EDUARDO RAFAEL GARZA LIVAS** con número de Folio 00082-2019.

DÉCIMA SEGUNDA. Consecuentemente, y con fundamento en los antecedentes y consideraciones de hecho y de Derecho citadas en el cuerpo del presente dictamen, los integrantes de esta Comisión de Ordenamiento y Desarrollo Urbano del Republicano Ayuntamiento de San Pedro Garza García, Nuevo León, sometemos a consideración del

10



pleno de este Republicano Ayuntamiento del Municipio de San Pedro Garza García, Nuevo León, la aprobación del siguiente proyecto de

ACUERDO

11 **PRIMERO.** Por los motivos y fundamentos señalados en los antecedentes y consideraciones del presente dictamen así como del dictamen técnico realizado por la Dirección de Planeación Urbana dependiente del Instituto Municipal de Planeación y Gestión Urbana de San Pedro Garza García, Nuevo León (IMPLANG) adscrito a la Secretaría de Ordenamiento y Desarrollo Urbano, se declara **IMPROCEDENTE** la Propuesta Ciudadana del C. **EDUARDO RAFAEL GARZA LIVAS** respecto de la **CONSULTA PÚBLICA DEL PROYECTO DE AJUSTE DEL PLAN DE DESARROLLO URBANO MUNICIPAL DE SAN PEDRO GARZA GARCÍA, NUEVO LEÓN 2030, DETERMINACIÓN Y DELIMITACIÓN DE LAS ZONAS DE CONSERVACIÓN, MEJORAMIENTO, CONSOLIDACIÓN Y CRECIMIENTO.**

SEGUNDO. Se instruye al Instituto Municipal de Planeación y Gestión Urbana de San Pedro Garza García, Nuevo León (IMPLANG) adscrito a la Secretaría de Ordenamiento y Desarrollo Urbano, para que notifique por medio del personal a su digno cargo, o con auxilio de cualquier otra dependencia autorizada en el presente dictamen, el contenido de este dictamen al C. **EDUARDO RAFAEL GARZA LIVAS** como contestación de esta autoridad municipal a su propuesta presentada dentro de la consulta ciudadana que se llevó a efecto en el procedimiento correspondiente, en el domicilio que indicó para el efecto de oír y recibir notificaciones en su escrito de propuesta de consulta al ajuste del plan en comento. Para los efectos conducentes, agréguese a la notificación del presente dictamen, el Dictamen Técnico realizado por la Dirección de Planeación Urbana dependiente del Instituto Municipal de Planeación y Gestión Urbana de San Pedro Garza García, Nuevo León (IMPLANG) adscrito a la Secretaría de Ordenamiento y Desarrollo Urbano de este Municipio.

En caso de que alguno de los datos proporcionados sea falso, incorrecto, o que no se encuentre a las personas buscadas por parte de los notificadores autorizados, el contenido del presente dictamen se notificará en la Tabla de Avisos de este Municipio conforme a lo establecido en el artículo 68 del Código de Procedimientos Civiles del Estado de Nuevo León como aplicación supletoria de acuerdo a la Ley de Asentamientos Humanos, Ordenamiento Territorial y Desarrollo Urbano para el Estado de Nuevo León.

TERCERO. Se autoriza al personal de las Secretarías de Ordenamiento y Desarrollo Urbano, de Obras Públicas, de Servicios Públicos y Medio Ambiente, Dirección de Control e Inspección, Dirección General de Asuntos Jurídicos y Dirección de Gobierno, estas tres últimas de la Secretaría del R. Ayuntamiento a efecto de dar cumplimiento a lo establecido en el artículo 56 Fracción VI de la Ley de Asentamientos humanos, Ordenamiento Territorial y Desarrollo Urbano para el Estado de Nuevo León, aplicando supletoriamente lo establecido en el artículo 2 fracción V, 13 último párrafo y 14 del Código de Fiscal del

11

DICTAMEN NÚMERO COYDI/2018-2021/Folio 00382-2019
COMISIÓN DE ORDENAMIENTO Y DESARROLLO URBANO, A 14 DE OCTUBRE DEL 2019



Estado de Nuevo León, habilitando los días y horas inhábiles que se requieran para la correcta notificación del presente acuerdo

CUARTO. Se Instruye al C. Presidente Municipal, al C. Secretario del Republicano Ayuntamiento, a la Secretaría de Ordenamiento y Desarrollo Urbano, para que lleven de inmediato el exacto cumplimiento del presente acuerdo.

ATENTAMENTE

San Pedro Garza García, N.L., a 14 de octubre de 2019.
COMISION DE ORDENAMIENTO Y DESARROLLO URBANO
DEL REPUBLICANO AYUNTAMIENTO.

C. EDUARDO ARMANDO AGUILAR VALDEZ.
SÉPTIMO REGIDOR y PRESIDENTE
A FAVOR DEL DICTAMEN.

C. ALEJANDRO ALBERTO CARLOS PÁEZ Y ARAGÓN.
QUINTO REGIDOR y SECRETARIO
AUSENTE CON AVISO

C. JOSÉ MARIO GARZA BENAVIDES.
PRIMER REGIDOR y VOCAL
A FAVOR DEL DICTAMEN

C. JAVIER GONZÁLEZ ALCÁNTARA CÁCERES
TERCER REGIDOR y VOCAL
A FAVOR DEL DICTAMEN

C. ERNESTO JAVIER CHAPA CALVILLO
NOVENO REGIDOR y VOCAL
A FAVOR DEL DICTAMEN

C. BRENDA TAFICH LANKENAU
DÉCIMA SEGUNDA REGIDORA y VOCAL
AUSENTE CON AVISO

ÚLTIMA FOJA DEL DICTAMEN COYDU/2018-2021/Folio 00082-2019.

12

12



COYDU 2018/2021 FOLIO-084-2019, CARLOS MARTÍN MONTEMAYOR DIRNBAUER

DICTÁMEN NÚMERO COYDU/2018-2021/Folio 084/2019.

**AL REPUBLICANO AYUNTAMIENTO
DEL MUNICIPIO DE SAN PEDRO GARZA GARCÍA, NUEVO LEÓN.
P R E S E N T E.**

A los integrantes de la Comisión De Ordenamiento y Desarrollo Urbano del Republicano Ayuntamiento, nos fue turnado para su estudio y análisis por parte de la Secretaría de Ordenamiento y Desarrollo Urbano a través de la Unidad de Planeación Urbana, la Propuesta Ciudadana formulada por el C. CARLOS MARTÍN MONTEMAYOR DIRNBAUER, respecto de la CONSULTA PÚBLICA DEL PROYECTO DE AJUSTE DEL PLAN DE DESARROLLO URBANO MUNICIPAL DE SAN PEDRO GARZA GARCÍA, NUEVO LEÓN 2030, DETERMINACIÓN Y DELIMITACIÓN DE LAS ZONAS DE CONSERVACIÓN, MEJORAMIENTO, CONSOLIDACIÓN Y CRECIMIENTO, misma a la que le fue asignado el número de folio 084/2019, documento que nos permitimos someter a la consideración y aprobación del Pleno de este Ayuntamiento, bajo el número de dictamen COYDU/2018-2021/Folio 084/2019, en base a los siguientes antecedentes y consideraciones de orden legal.

ANTECEDENTES

PRIMERO. Mediante oficio número JAFG-SODU-250/2019, de fecha 19-diecinove de febrero de 2019-dos mil diecinove, el Arquitecto Javier Alberto de la Fuente García, Secretario de Ordenamiento y Desarrollo Urbano del Municipio de San Pedro Garza García, Nuevo León, manifestó que dicha dependencia se encontraba lista para iniciar el proceso de adecuación establecido en el Artículo Transitorio Quinto del Decreto número 312-trescientos doce de expedición de la Ley de Asentamientos Humanos, Ordenamiento Territorial y Desarrollo Urbano para el Estado de Nuevo León.

SEGUNDO. La propuesta de iniciar el proceso para el ajuste del Plan de Desarrollo Urbano Municipal de San Pedro Garza García, Nuevo León 2030, fue presentada a la Comisión de Ordenamiento y Desarrollo Urbano del Republicano Ayuntamiento por el Arquitecto Javier Alberto de la Fuente García, en su carácter de titular de la Secretaría de Ordenamiento y Desarrollo Urbano de este Municipio en la Sesión 12-doce celebrada en fecha 27-veintisiete de febrero de 2019-diecinove a efectos de dar cumplimiento en tiempo y forma con lo establecido en la fracción I del artículo 56 de la Ley De Asentamientos Humanos, Ordenamiento Territorial y Desarrollo Urbano Para el Estado de Nuevo León, y con la finalidad de que los habitantes del municipio de San Pedro Garza García, Nuevo León tengan la posibilidad de participar en dicho proceso, a fin de que por su conducto y una vez estudiada, analizada y dictaminada la presente propuesta, sea el Pleno del Republicano Ayuntamiento quien se encontrara en

DICTAMEN NÚMERO COYDU/2018-2021/Folio 084/2019
COMISIÓN DE ORDENAMIENTO Y DESARROLLO URBANO, A 14 DE OCTUBRE DEL 2019

1



condiciones de DAR AVISO PÚBLICO DEL INICIO DEL PROCESO DE AJUSTE DEL PLAN DE DESARROLLO URBANO MUNICIPAL DE SAN PEDRO GARZA GARCÍA, NUEVO LEÓN 2030, DETERMINACIÓN Y DELIMITACIÓN DE LAS ZONAS DE CONSERVACIÓN, MEJORAMIENTO, CONSOLIDACIÓN Y CRECIMIENTO.

TERCERO. En la Décimo Primera Sesión Extraordinaria del Republicano Ayuntamiento de este Municipio, celebrada en fecha 08-ocho de marzo de 2019-dos mil diecinueve, el Republicano Ayuntamiento aprobó por unanimidad con 12-doce votos a favor y 1-una ausencia al momento de la votación, el Dictamen número COYDU 2018-2021/010/2019, consistente en el AVISO PÚBLICO DEL INICIO DEL PROCESO DE AJUSTE DEL PLAN DE DESARROLLO URBANO MUNICIPAL DE SAN PEDRO GARZA GARCÍA, NUEVO LEÓN 2030, DETERMINACIÓN Y DELIMITACIÓN DE LAS ZONAS DE CONSERVACIÓN, MEJORAMIENTO, CONSOLIDACIÓN Y CRECIMIENTO, mismo que fuera publicado en el Periódico Oficial del Estado de fecha 22-veintidós de marzo de 2019-dos mil diecinueve, así como en el periódico EL NORTE en fecha 23-veintitrés de marzo de 2019-dos mil diecinueve.

CUARTO. En la Sesión número 23-veintitrés de la Comisión de Ordenamiento y Desarrollo Urbano celebrada en fecha 05-cinco de junio de 2019-dos mil diecinueve la Secretaría de Ordenamiento y Desarrollo Urbano, presentó a la suscrita Comisión, el proyecto de AJUSTE DEL PLAN DE DESARROLLO URBANO MUNICIPAL DE SAN PEDRO GARZA GARCÍA, NUEVO LEÓN 2030, DETERMINACIÓN Y DELIMITACIÓN DE LAS ZONAS DE CONSERVACIÓN, MEJORAMIENTO, CONSOLIDACIÓN Y CRECIMIENTO, mismo que fue votado en sentido positivo con 05-cinco votos a favor y una ausencia con aviso.

QUINTO. El inicio del proceso de la consulta pública previsto en la fracción III del artículo 56 de la Ley de Asentamientos Humanos, Ordenamiento Territorial y Desarrollo Urbano para el Estado de Nuevo León, se publicó el 14-catorce de junio de 2019-dos mil diecinueve en la Gaceta Municipal y en el Periódico Oficial del Estado de Nuevo León, el 17-dieciséis de junio del mismo año, así como en los periódicos EL NORTE y MILENIO DIARIO los días 15-quince, 16-dieciois y 17-dieciste de junio, en donde se especifican los principales cambios y modificaciones y las zonas afectadas, cumpliendo así con la disposición de ser publicado en cuando menos dos de los diarios de mayor circulación en la entidad, durante 3-tres días consecutivos y que debiera cumplir con un tamaño mínimo de un octavo de página.

SEXTO. Conforme a lo previsto por la fracción V, inciso a) del artículo 56 de la Ley de Asentamientos Humanos, Ordenamiento Territorial y Desarrollo Urbano para el Estado de Nuevo León, se dio inicio a la primera audiencia pública misma que se celebró el día 18-dieciocho de junio de 2019-dos mil diecinueve, disponiendo en la página oficial de internet del Municipio, en el hipervínculo www.sanpedro.gob.mx; durante dicho plazo los

2



interesados tuvieron a su disposición un ejemplar del proyecto y de sus anexos gráficos, así como asesoría para presentar por escrito los planteamientos o propuestas que consideren respecto del proyecto del plan o programa de desarrollo urbano, o las modificaciones a los vigentes, a sus anexos y demás contenido del mismo y así cumplir con los requisitos de estar fundamentados y consignar domicilio para oír y recibir notificaciones, lo anterior estipulado en el citado artículo 56 de la Ley de Asentamientos Humanos, Ordenamiento Territorial y Desarrollo Urbano para el Estado de Nuevo León.

3

SÉPTIMO. Los planteamientos de los ciudadanos se recibieron desde el día 18-dieciocho de junio al 29-veintinueve de julio del año que transcurre, en las oficinas de la Secretaría de Ordenamiento y Desarrollo Urbano del Municipio de San Pedro Garza García, Nuevo León, ubicadas en Corregidora 507-quinientos siete Norte, en el Centro de San Pedro Garza García, Nuevo León, en un horario de las 08:00 a las 16:00 horas, habiendo señalado que deberían ser claros y estar fundamentados y justificados en términos técnico urbanísticos, tal como lo señala las disposiciones de la Ley de Asentamientos Humanos, Ordenamiento Territorial y Desarrollo Urbano para el Estado de Nuevo León.

OCTAVO. Durante el plazo de 30- treinta días hábiles, comprendido en las fechas ya mencionadas, en las oficinas de la Secretaría de Ordenamiento y Desarrollo Urbano del Municipio, para los efectos legales de la consulta pública y del procedimiento previsto para la aprobación del plan o programa sometido al mismo, se recibieron las propuestas Ciudadanas.

NOVENO. En la Vigésima Segunda Sesión Extraordinaria del Republicano Ayuntamiento del mes de septiembre, celebrada en fecha 05-cinco de septiembre de 2019-dos mil diecinueve el Republicano Ayuntamiento de este Municipio, aprobó por **UNANIMIDAD PRÓRROGAR EL PLAZO PARA DAR CONTESTACIÓN A LAS PROPUESTAS CIUDADANAS RESPECTO DE LA CONSULTA PÚBLICA DEL AJUSTE DEL PLAN DE DESARROLLO URBANO MUNICIPAL DE SAN PEDRO GARZA GARCÍA, NUEVO LEÓN 2030, DETERMINACIÓN Y DELIMITACIÓN DE LAS ZONAS DE CONSERVACIÓN, MEJORAMIENTO, CONSOLIDACIÓN Y CRECIMIENTO**, por el término de 30-treinta días hábiles posteriores al vencimiento del plazo que en este acto se proroga, lo anterior de acuerdo a lo estipulado por el artículo 56 fracción VI de la Ley de Asentamientos Humanos, Ordenamiento Territorial y Desarrollo Urbano para el Estado de Nuevo León.

DÉCIMO. En fecha 14-catorce de octubre de 2019-dos mil diecinueve, nos fue turnado para su estudio y análisis el dictamen técnico realizado por la Dirección de Planeación Urbana dependiente del Instituto Municipal de Planeación y Gestión Urbana de San Pedro Garza García, Nuevo León (IMPLANG) adscrito a la Secretaría de Ordenamiento y Desarrollo Urbano, en relación a la Propuesta Ciudadana del C. **CARLOS MARTÍN MONTEMAYOR DIRNBAUER**, respecto de la **CONSULTA**

3



PÚBLICA DEL PROYECTO DE AJUSTE DEL PLAN DE DESARROLLO URBANO MUNICIPAL DE SAN PEDRO GARZA GARCÍA, NUEVO LEÓN 2030, DETERMINACIÓN Y DELIMITACIÓN DE LAS ZONAS DE CONSERVACIÓN, MEJORAMIENTO, CONSOLIDACIÓN Y CRECIMIENTO, misma a la que le fue asignado el número de Folio 084/2019.

Por lo anterior, la suscrita COMISIÓN DE ORDENAMIENTO Y DESARROLLO URBANO DEL REPUBLICANO AYUNTAMIENTO DE SAN PEDRO GARZA GARCÍA, NUEVO LEÓN, estima de orden legal las siguientes:

CONSIDERACIONES

PRIMERA. El artículo 115 de la Constitución Política de los Estados Unidos Mexicanos, 132 de la Constitución Política del Estado Libre y Soberano de Nuevo León, el artículo 41 de la Ley de Gobierno Municipal del Estado de Nuevo León, numeral 36 fracción XI incisos a), c) y e) del Reglamento para el Gobierno Interior del Republicano Ayuntamiento de San Pedro Garza García, Nuevo León, esta Comisión de Ordenamiento y Desarrollo Urbano del Republicano Ayuntamiento es la instancia competente para someter a la consideración de este órgano colegiado el presente dictamen.

SEGUNDA. Los artículos 115, fracción V, de la Constitución Política de los Estados Unidos Mexicanos, 132, fracción II, incisos a) y c) de la Constitución Política del Estado Libre y Soberano de Nuevo León, establecen que es facultad del Municipio, en los términos de las leyes federales y estatales, relativas a formular, aprobar y administrar la zonificación y planes de desarrollo urbano municipal.

TERCERA. El Artículo 11 fracciones I y II de la Ley General de Asentamientos Humanos y Ordenamiento Territorial vigente, dispone que corresponde al Municipio: *Artículo 11. Corresponde a los Municipios: I. Elaborar, aprobar, administrar y ejecutar los planes o programas municipales de desarrollo urbano, de centros de población, parciales y los demás que de éstos deriven, incluyendo la zonificación prevista en lo conducente, adoptando normas y criterios de congruencia, coordinación y ajuste con otros niveles superiores de planeación y las normas oficiales mexicanas que expida la Secretaría de Desarrollo Agrario, Territorial y Urbano del Gobierno Federal, así como aprobar los reglamentos y disposiciones de carácter general en materia de ordenamiento territorial, desarrollo urbano, zonificación, construcción, estacionamientos, así como vigilar su cumplimiento; tratándose de los planes o programas municipales antes citados, se deberá solicitar a la autoridad competente la dictaminación, análisis y calificación de la congruencia de dichos planes o programas con la planeación estatal, así mismo, posteriormente se deberá solicitar su inscripción en la Dirección del Registro Público de la Propiedad y del Comercio del Instituto Registral y Catastral del Estado y su publicación en el Periódico Oficial del Estado, y su incorporación en el sistema de información territorial y urbano a cargo de la Secretaría antes citada. II. Formular, aprobar, administrar y ejecutar los planes o*

4

DICTAMEN NÚMERO COYDA/2018-2031/Folio 084 2019
COMISIÓN DE ORDENAMIENTO Y DESARROLLO URBANO, A 14 DE OCTUBRE DEL 2019



programas municipales de Desarrollo Urbano, de Centros de Población y los demás que de éstos deriven, adoptando normas o criterios de congruencia, coordinación y ajuste con otros niveles superiores de planeación, las normas oficiales mexicanas, así como evaluar y vigilar su cumplimiento."

5 CUARTA. El artículo 87 de la Ley de Asentamientos Humanos, Ordenamiento Territorial y Desarrollo Urbano para el Estado de Nuevo León, señala que la dependencia encargada del desarrollo urbano del Municipio o en su caso de planeación urbana previstos en el artículo 20 de esa Ley, formulará el proyecto del plan o programa y lo someterá a la consulta pública, de acuerdo al artículo 56 de dicho ordenamiento y que concluido lo anterior se presentara el proyecto definitivo al Ayuntamiento para su consideración y aprobación; lo anterior de acuerdo a lo estipulado en el Quinto transitorio de la Ley de Asentamientos Humanos, Ordenamiento Territorial y Desarrollo Urbano para el Estado de Nuevo León.

QUINTA. En ese sentido se tiene que dentro de los compromisos en materia de Desarrollo Urbano señalados en el Plan Municipal de Desarrollo 2018-2021 del municipio de San Pedro Garza García, Nuevo León, se destaca transparentar y facilitar los procesos para la obtención de permisos y autorizaciones en materia de Desarrollo Urbano, garantizando la legalidad de las autorizaciones otorgadas por la Secretaría de Ordenamiento y Desarrollo Urbano en todos los trámites; y mejorar el control urbano para administrar de forma eficiente el desarrollo urbano de la Ciudad, transparentando los procesos en materia urbana, por tanto se consideró factible la creación de un órgano responsable de la Planeación del Desarrollo Sustentable, por lo que en la primera sesión ordinaria del Republicano Ayuntamiento 2018-2021, celebrada el día 13-trece de agosto de 2019-dos mil diecinueve, se aprobó el Reglamento Orgánico de la Administración Pública Municipal de San Pedro Garza García, Nuevo León, en el cual en su artículo 38 Bis, crea el Instituto Municipal de Planeación y Gestión Urbana de San Pedro Garza García, Nuevo León (IMPLANG), como órgano administrativo desconcentrado de la administración pública municipal de San Pedro Garza García, adscrito a la Secretaría de Ordenamiento y Desarrollo Urbano.

Ahora bien, con fundamento en el artículo 38 bis 2, del Reglamento Orgánico de la Administración Pública Municipal de San Pedro Garza García, Nuevo León, mencionado en el párrafo que antecede, el Presidente Municipal en el ámbito de sus atribuciones, en fecha 01-primer de octubre de 2019-dos mil diecinueve, y después de haber cumplido con los requisitos establecidos en el artículo que nos construye, nombró al Titular de la Dirección General del Instituto Municipal de Planeación y Gestión Urbana el Licenciado Urbanista Luis Rodolfo Zamorano Ruiz.

Es así entonces que la Dirección de Planeación Urbana del Instituto Municipal de Planeación y Gestión Urbana de San Pedro Garza García, Nuevo León (IMPLANG), dependiente de la Secretaría de Ordenamiento y Desarrollo Urbano del Municipio de San Pedro Garza García, Nuevo León, fue el encargado del proceso de elaborar, respecto de



cada uno de los planteamientos formulados por la ciudadanía, un dictamen técnico para la resolución y presentación de la solicitud derivada de la Consulta que nos ocupa, para posteriormente turnarlos a la suscrita Comisión de Ordenamiento y Desarrollo Urbano, y se esté en posibilidad para analizar, estudiar, y dictaminar.

6. SEXTA. El derecho a la Consulta del proyecto de Ajuste al Plan de Desarrollo Urbano Municipal de San Pedro Garza García, Nuevo León 2030, Determinación y Delimitación de las Zonas de Conservación, Mejoramiento, Consolidación y Crecimiento, como forma de participación democrática, acorde con el aviso efectuado por el Republicano Ayuntamiento de San Pedro Garza García, Nuevo León, en fecha 13-trece de junio de 2019-dos mil diecinueve, vincula a quien lo ejerce a cooperar en su instrumentación, interviniendo de manera responsable a través de planteamientos con una efectiva contribución social o técnica, dada la especial complejidad que reviste el desarrollo urbano, debiendo referirse al objeto del proceso de ajuste, y a la determinación y delimitación de las zonas de conservación, mejoramiento, consolidación y crecimiento, o a la delimitación de los distritos o polígonos propuestos, más no así a predios o lotes en particular.

Asimismo, en los artículos 26, apartado A), y 27, párrafo tercero, de la Constitución Política de los Estados Unidos Mexicanos, se establece que la planeación del desarrollo nacional será democrática mediante la participación de los diversos sectores de la sociedad, de quienes recogerá sus aspiraciones y demandas para incorporarlas al plan y los programas de desarrollo. En relación con la propiedad privada, es la nación la que tiene en todo momento el derecho de imponerle las modalidades que dicte el interés público y regular, en beneficio social, el aprovechamiento de los elementos naturales susceptibles de apropiación, estando dentro de su objeto, cuidar de su conservación, lograr el desarrollo equilibrado del país y el mejoramiento de las condiciones de vida de la población urbana. El artículo 115 de la Constitución Política de los Estados Unidos Mexicanos, en su fracción V, inciso a), establece que los municipios están facultados para formular, aprobar y administrar la zonificación y planes de desarrollo urbano municipal, en los términos de las leyes federales y estatales relativas.

Por otro lado, acorde con lo expuesto, en la Ley General de Asentamientos Humanos, Ordenamiento Territorial y Desarrollo Urbano, en sus artículos 11, fracción XXII, 19, fracción III, y 30, primer párrafo, y en la Ley de Asentamientos Humanos, Ordenamiento Territorial y Desarrollo Urbano para el Estado de Nuevo León, en sus artículos 11, fracción XXVI, y 14, fracción III, se faculta a los municipios a crear los mecanismos de consulta ciudadana para la formulación, modificación y evaluación de los planes o programas municipales de Desarrollo Urbano, para asegurar la consulta, opinión y deliberación de las políticas de ordenamiento territorial y planeación del desarrollo urbano, conforme al sistema de planeación democrática del desarrollo nacional previsto en el artículo 26 de la Constitución Política de los Estados Unidos Mexicanos, están los Consejos Municipales de Desarrollo Urbano y Vivienda, siendo órganos auxiliares de participación ciudadana y conformación plural.



Así también, la Ley de Participación Ciudadana para el Estado de Nuevo León, en sus artículos 1, 8, fracciones V, VIII, IX y X, 13, fracción II, 36, 37, 38, 39 y 40, reconoce el derecho a la participación ciudadana, de naturaleza procedimental, mediante la consulta ciudadana organizada y realizada a través de la dependencia municipal que le compete, a la que el Ayuntamiento convoque señalando en forma precisa su naturaleza y la descripción específica del acto que se propone consultar; así como la exposición de motivos y razones por las cuales lo que se propone someter a consulta ciudadana, se considera de importancia y trascendencia social.

Por su parte, el Reglamento de Participación y Atención Ciudadana del Municipio de San Pedro Garza García, Nuevo León, en sus artículos 1, 2, 3, 4 fracciones I, XIII y XIV, 6, 7, 8, 202, 203, 204, 205, 206, 207, 208, 209 y 210, establece y regula la consulta ciudadana entre los instrumentos de participación ciudadana, teniendo como principios rectores, entre otros, el bien común, la corresponsabilidad, la eficiencia, la honestidad, la legalidad, el profesionalismo, la rendición de cuentas, la solidaridad, la subsidiariedad, la tolerancia y la transparencia.

SÉPTIMA. Acorde con la convocatoria que se hizo mediante el aviso público que se dio por el Republicano Ayuntamiento de San Pedro Garza García, Nuevo León, el 13-trece de junio de 2019-dos mil diecinueve, a través del Presidente Municipal y del Secretario del Republicano Ayuntamiento, respecto del Proceso de Consulta Pública del Proyecto de Ajuste del Plan de Desarrollo Urbano Municipal de San Pedro Garza García, Nuevo León 2030, Determinación y Delimitación de las Zonas de Conservación, Mejoramiento, Consolidación y Crecimiento, se determinó que serían improcedentes los planteamientos que:

- Omitieran referirse al objeto del proceso de ajuste aprobado por el Republicano Ayuntamiento;
- Que se refirieran únicamente a predios o lotes en particular;
- Que no se refirieran a la determinación y delimitación de las zonas de conservación, mejoramiento, consolidación y crecimiento; o
- Que no se refirieran a la delimitación de los distritos o polígonos propuestos.

En la misma convocatoria que se cita en el anterior punto 1, se precisaron como las principales propuestas de ajustes al Plan de Desarrollo Urbano Municipal de San Pedro Garza García, Nuevo León 2030, Determinación y Delimitación de las Zonas de Conservación, Mejoramiento, Consolidación y Crecimiento, A) la determinación y delimitación de las Zonas de Conservación, Mejoramiento, Consolidación y Crecimiento; y B) las zonas que serán afectadas por esos cambios, enumerándose de la siguiente manera en el aviso respectivo:



1. El objetivo general del PROYECTO DE AJUSTE DEL PLAN DE DESARROLLO URBANO MUNICIPAL DE SAN PEDRO GARZA GARCÍA, NUEVO LEÓN 2030, es complementar las estrategias de zonificación primaria y secundaria en el Plan con una interpretación de los lineamientos actuales en los documentos normativos y reglamentarios de Planeación Urbana que se mantendrán vigentes, incorporando el Plano E1.5, Zonificación de Políticas de Ordenamiento del Territorio, al Plan de Desarrollo Urbano Municipal de San Pedro Garza García, Nuevo León 2030.

2. Se propone ajustar de esta manera el Plan y la normatividad de desarrollo urbano vigente a los criterios normativos que se desprenden de la nueva LEY GENERAL DE ASENTAMIENTOS HUMANOS, ORDENAMIENTO TERRITORIAL Y DESARROLLO URBANO, publicada en noviembre de 2016, y sus correlativos en la LEY DE ASENTAMIENTOS HUMANOS, ORDENAMIENTO TERRITORIAL Y DESARROLLO URBANO PARA EL ESTADO DE NUEVO LEÓN, publicada en noviembre del 2017.

3. La propuesta de ajuste mantiene el escenario de visión del Plan vigente al año 2030, para homologar la zonificación en atención a las consideraciones señaladas en el apartado de Motivación del Ajuste y Fundamentación Jurídica del documento que se elaboró por la Secretaría de Ordenamiento y Desarrollo Urbano y que forma parte del dictamen aprobado por el Republicano Ayuntamiento del Municipio de San Pedro Garza García, Nuevo León. Por tal motivo se estima necesario agregar el plano de E1.5 Zonificación de Políticas de Ordenamiento del Territorio, para asegurar el bienestar de los vecinos y de la población en general en el corto plazo y con ello dar certeza a la inversión pública y privada.

4. La estrategia general de ajuste al Plan, consiste en zonificar (en el plano de E1.5 Zonificación de Políticas de Ordenamiento del Territorio), las políticas de ordenamiento del territorio traduciendo los lineamientos actuales de Zonificación Primaria, Zonificación Secundaria Usos y Destinos de Suelo, Densidades Habitacionales y CUS Máximo, Zonas de Altura Controlada entre otros, a la Zonificación de Políticas de Ordenamiento del Territorio, en Zonas de: Conservación Ambiental, Conservación de Áreas Naturales Protegidas, Conservación Habitacional, Mejoramiento, Consolidación y Crecimiento.

5. Se mantiene la estructura policéntrica propuesta en el Plan de Desarrollo Urbano Municipal de San Pedro Garza García, N.L. 2030, como un modelo sustentable y moderno con potencial de crear un sistema de movilidad sustentable, un espacio público más vibrante y una oportunidad de revitalización urbana. Se propone delimitar como Zonas de Conservación Habitacional en el Plano E 1.5 de Zonificación de Políticas de Ordenamiento del Territorio, para preservar el carácter residencial de las zonas predominantemente habitacional.



9

OCTAVA. La realización de la Consulta Pública del Proyecto de Ajuste al Plan de Desarrollo Urbano Municipal de San Pedro Garza García, Nuevo León 2030, Determinación y Delimitación de las Zonas de Conservación, Mejoramiento, Consolidación y Crecimiento, constituye una salvaguarda para garantizar que las modalidades que se imponen a la propiedad privada, son las que dicta el interés público y que son de beneficio social, siendo dicha determinación y delimitación por causa de utilidad pública, con la cual, el municipio de San Pedro Garza García, Nuevo León, asegura que la ciudadanía tenga conocimiento de las modalidades que se imponen a la propiedad y que voluntariamente evalúe los efectos, positivos o negativos, que el ajuste al plan que se proyecta pueda causar, acorde con el beneficio social que debe regular, pretendiendo con ello encontrar un justo equilibrio entre los distintos intereses que pudieran entrar en conflicto, y de esa manera cumplir con la obligación de prevención que se tiene, correlativo con el derecho a la consulta, de conformidad con el artículo 6 fracción I la Ley General de Asentamientos Humanos, Ordenamiento Territorial y Desarrollo Urbano y la Ley de Asentamientos Humanos, Ordenamiento Territorial y Desarrollo Urbano para el Estado de Nuevo León.

Resulta trascendente aludir que del proceso de consulta pública previsto en el artículo 56 de la Ley de Asentamientos Humanos, Ordenamiento Territorial y Desarrollo Urbano para el Estado de Nuevo León, la ciudadanía interesada en ejercer su derecho, debió haber presentado por escrito ante la Secretaría de Ordenamiento y Desarrollo Urbano del Municipio de San Pedro Garza García, Nuevo León, los planteamientos o propuestas (comentarios u observaciones) que consideraran respecto del Proyecto de Ajuste del Plan de Desarrollo Urbano Municipal de San Pedro Garza García, Nuevo León 2030, Determinación y Delimitación de las Zonas de Conservación, Mejoramiento, Consolidación y Crecimiento y señalando domicilio para oír y recibir notificaciones.

Sin que sea óbice mencionar que el ejercicio del derecho de participación ciudadana tiene una limitante, pues la acción del gobernado se constriñe únicamente a participar de las asambleas públicas, donde es escuchado y puede presentar sus propuestas por escrito sobre el tema; empero, la participación ciudadana no puede llegar al extremo de que sean los propios ciudadanos quienes dicten el contenido del Plan de Desarrollo Urbano Municipal de San Pedro Garza García, Nuevo León 2030, Determinación y Delimitación de las Zonas de Conservación, Mejoramiento, Consolidación y Crecimiento, pues su participación se da en forma conjunta con el municipio y se da a efecto de escuchar de primera mano las inquietudes del gobernado; y por su parte, el particular llega a tener un enlace directo con la autoridad; sin embargo, éste último no pasa a formar parte del ente administrativo municipal, quien es el único encargado de la aprobación de los planes de desarrollo urbano municipal.

NOVENA. Es importante precisar que el objeto del Proceso de Ajuste del Plan de Desarrollo Urbano Municipal de San Pedro Garza García, Nuevo León 2030, Determinación y Delimitación de las Zonas de Conservación, Mejoramiento, Consolidación y Crecimiento, aprobado por el Republicano Ayuntamiento, o la



estrategia general del proyecto sometido a la consulta pública, como se precisó en párrafos que anteceden, consiste en determinar y delimitar, con el plano E1.5, las zonas de Conservación (Ambiental, de Áreas Naturales Protegidas y Habitacional); Mejoramiento; Consolidación; y Crecimiento; y delimitar los distritos o polígonos del municipio de San Pedro Garza García, Nuevo León, que se proponen; habiéndose establecido en el aviso correspondiente, que serían improcedentes los planteamientos que no se relacionaran con lo anterior, o que se refirieran a predios o lotes en particular.

10

DÉCIMA. Ahora bien, se transcribe lo que nos interesa respecto del Dictamen Técnico realizado por la Dirección de Planeación Urbana dependiente del Instituto Municipal de Planeación y Gestión Urbana de San Pedro Garza García, Nuevo León (IMPLANG) adscrito a la Secretaría de Ordenamiento y Desarrollo Urbano de este Municipio, como se señala a continuación:

"...Del escrito con folio 84 motivo del presente dictamen, se desprende que fue estructurado en 3 apartados, de los cuales el primero se tituló "I. PROCEDIBILIDAD DE LA CONSULTA PÚBLICA", constituyéndose por 3 puntos; el segundo se tituló "II. ANTECEDENTES", proporcionándose aquellos que se consideraron atañen al carácter con el que se comparece; y el tercero se tituló "III. CONSIDERACIONES DE DERECHO", integrándose por 11 puntos más, que especificó con los títulos siguientes: 84.

Los 14 puntos en que se clasifica el contenido de dicho folio, generalmente, o se cuestiona la procedibilidad de la consulta pública (en 3 puntos); o bien versan sobre la fundamentación en que se sustenta el ajuste del Plan de Desarrollo Urbano, la participación ciudadana y la obligación derivada de la presentación y contenido del escrito que se contesta, en relación con el proceso de consulta pública que se lleva a cabo (3 puntos - fundamentación de la propuesta, contestación de las proposiciones, modificación de los planteamientos procedentes); o califica la ausencia o viabilidad de estrategias sin hacer propuesta alguna (3 puntos - falta de estrategias de densificación; falta de modificación de densidades para zonas de consolidación, usos mixtos); se pretende generalizar calificando la compatibilidad de planos, ejemplificando con predios o lotes en particular, por lo que su definición no corresponde a la versión final del Ajuste del Plan de Desarrollo Urbano que se propone, máxime que se pretende una respuesta particular (1 punto - usos del suelo); o se relacionan con lineamientos que son propios de otros instrumentos normativos, cuyo análisis se hará al revisarse los mismos (2 puntos - cajones de estacionamiento; declaración de derogación de plano E-2).

Lo anterior evidencia que en los 14 puntos en que se clasifica el contenido del escrito mediante el que se ejerció el Derecho a la Consulta, no se hace ningún planteamiento específico en el que se exploren alternativas distintas relacionadas con la determinación y delimitación de las zonas de conservación, mejoramiento, consolidación y crecimiento; o la delimitación de los distritos o polígonos que se proyectan en el Ajuste del Plan de Desarrollo Urbano Municipal de San Pedro Garza García, Nuevo León 2030, Determinación y Delimitación de las Zonas de Conservación, Mejoramiento, Consolidación y Crecimiento; ni se relacionan con la planeación y regulación del desarrollo urbano en San Pedro Garza García, Nuevo León, que sea tendiente a preservar y restaurar el equilibrio ecológico, evitar la destrucción de los elementos naturales y los daños que la propiedad pueda sufrir en perjuicio de la sociedad con el proyecto que se presenta, acorde con el interés público y el beneficio social.

Sobre los contenidos del escrito con folio 84, en particular el precisado en el punto denominado "usos mixtos", en relación con la referencia acerca de la denominación de la zona de

10



conservación determinada y delimitada en el Proyecto del Ajuste del Plan de Desarrollo Urbano de San Pedro Garza García, Nuevo León 203; los puntos puestos a consideración bajo los títulos usos de suelo", "falta de modificación de densidades para zonas de consolidación", "delimitación de inmueble y homologación de uso de suelo", y "falta de estrategias de densificación"; y el contenido bajo el título cajones de estacionamiento, podrán ser tomados en cuenta en otro proceso de consulta pública para la reglamentación correspondiente, o en un diverso proceso de planeación urbana, en cuyo objeto puedan quedar comprendidas dichas manifestaciones.

En atención a lo expuesto, en los términos de lo señalado en el artículo 56 fracción VI de la Ley de Asentamientos Humanos, Ordenamiento Territorial y Desarrollo Urbano para el Estado de Nuevo León, acorde con lo establecido en el punto séptimo del aviso del Republicano Ayuntamiento de San Pedro Garza García, Nuevo León, realizado el 13-trece de junio de 2019-dos mil diecinueve, sobre el inicio del Proceso de Consulta Pública del Proyecto de Ajuste al Plan de Desarrollo Urbano Municipal de San Pedro Garza García, Nuevo León 2030, Determinación y Delimitación de las Zonas de Conservación, Mejoramiento, Consolidación y Crecimiento, para que sea analizado y dictaminado por la Comisión de Ordenamiento y Desarrollo Urbano del Republicano Ayuntamiento, a fin de que sea sometido a consideración del Republicano Ayuntamiento de San Pedro Garza García, Nuevo León, se propone el siguiente:

Dictamen técnico de respuesta:

PRIMERO: Es improcedente lo expuesto en los 14 del escrito con folio 84, acorde con la fundamentación que se refiere en el considerando segundo, con la motivación precisada en los considerandos tercero y cuarto del presente dictamen.

Sin perjuicio que, como se expuso en el antepenúltimo párrafo del considerando cuarto, los puntos que son referidos puedan ser tomados en cuenta en otro proceso de consulta pública para la reglamentación correspondiente, o en un diverso proceso de planeación urbana, en cuyo objeto puedan quedar comprendidas dichas manifestaciones..."

DÉCIMA PRIMERA En virtud de lo señalado en la consideración inmediata anterior, la suscrita Comisión de Ordenamiento y Desarrollo Urbano del Republicano Ayuntamiento de San Pedro Garza García, Nuevo León, coincide con el dictamen técnico realizado por la Dirección de Planeación Urbana dependiente del Instituto Municipal de Planeación y Gestión Urbana de San Pedro Garza García, Nuevo León (IMPLANG) adscrito a la Secretaría de Ordenamiento y Desarrollo Urbano; por lo que se declara la IMPROCEDENCIA, de la Propuesta Ciudadana del C. CARLOS MARTÍN MONTEMAYOR DIRNBAUER con número de Folio 084/2019.

DÉCIMA SEGUNDA. Consecuentemente, y con fundamento en los antecedentes y consideraciones de hecho y de Derecho citadas en el cuerpo del presente dictamen, los integrantes de esta Comisión de Ordenamiento y Desarrollo Urbano del Republicano Ayuntamiento de San Pedro Garza García, Nuevo León, sometemos a consideración del pleno de este Republicano Ayuntamiento del Municipio de San Pedro Garza García, Nuevo León, la aprobación del siguiente proyecto de

ACUERDO



11

PRIMERO. Por los motivos y fundamentos señalados en los antecedentes y consideraciones del presente dictamen así como del dictamen técnico realizado por la Dirección de Planeación Urbana dependiente del Instituto Municipal de Planeación y Gestión Urbana de San Pedro Garza García, Nuevo León (IMPLANG) adscrito a la Secretaría de Ordenamiento y Desarrollo Urbano, se declara **IMPROCEDENTE** la Propuesta Ciudadana del C. **CARLOS MARTÍN MONTEMAYOR DIRNBAUER** respecto de la **CONSULTA PÚBLICA DEL PROYECTO DE AJUSTE DEL PLAN DE DESARROLLO URBANO MUNICIPAL DE SAN PEDRO GARZA GARCÍA, NUEVO LEÓN 2030, DETERMINACIÓN Y DELIMITACIÓN DE LAS ZONAS DE CONSERVACIÓN, MEJORAMIENTO, CONSOLIDACIÓN Y CRECIMIENTO.**

SEGUNDO. Se instruye al Instituto Municipal de Planeación y Gestión Urbana de San Pedro Garza García, Nuevo León (IMPLANG) adscrito a la Secretaría de Ordenamiento y Desarrollo Urbano, para que notifique por medio del personal a su digno cargo, o con auxilio de cualquier otra dependencia autorizada en el presente dictamen, el contenido de este dictamen al C. **CARLOS MARTÍN MONTEMAYOR DIRNBAUER** como contestación de esta autoridad municipal a su propuesta presentada dentro de la consulta ciudadana que se llevó a efecto en el procedimiento correspondiente, en el domicilio que indicó para el efecto de oír y recibir notificaciones en su escrito de propuesta de consulta al ajuste del plan en comento. Para los efectos conducentes, agréguese a la notificación del presente dictamen, el Dictamen Técnico realizado por la Dirección de Planeación Urbana dependiente del Instituto Municipal de Planeación y Gestión Urbana de San Pedro Garza García, Nuevo León (IMPLANG) adscrito a la Secretaría de Ordenamiento y Desarrollo Urbano de este Municipio.

En caso de que alguno de los datos proporcionados sea falso, incorrecto, o que no se encuentre a las personas buscadas por parte de los notificadores autorizados, el contenido del presente dictamen se notificará en la Tabla de Avisos de este Municipio conforme a lo establecido en el artículo 68 del Código de Procedimientos Civiles del Estado de Nuevo León como aplicación supletoria de acuerdo a la Ley de Asentamientos Humanos, Ordenamiento Territorial y Desarrollo Urbano para el Estado de Nuevo León.

TERCERO. Se autoriza al personal de las Secretarías de Ordenamiento y Desarrollo Urbano, de Obras Públicas, de Servicios Públicos y Medio Ambiente, Dirección de Control e Inspección, Dirección General de Asuntos Jurídicos y Dirección de Gobierno, estas tres últimas de la Secretaría del R. Ayuntamiento a efecto de dar cumplimiento a lo establecido en el artículo 56 Fracción VI de la Ley de Asentamientos humanos, Ordenamiento Territorial y Desarrollo Urbano para el Estado de Nuevo León, aplicando supletoriamente lo establecido en el artículo 2 fracción V, 13 último párrafo y 14 del Código de Fiscal del Estado de Nuevo León, habilitando los días y horas inhábiles que se requieran para la correcta notificación del presente acuerdo

12

DICTAMEN NÚMERO COYDU/2018-2021/Téjio 081 2019
 COMISIÓN DE ORDENAMIENTO Y DESARROLLO URBANO, A 14 DE OCTUBRE DEL 2019



CUARTO. Se Instruye al C. Presidente Municipal, al C. Secretario del Republicano Ayuntamiento, a la Secretaría de Ordenamiento y Desarrollo Urbano, para que lleven de inmediato el exacto cumplimiento del presente acuerdo.

A T E N T A M E N T E

San Pedro Garza García, N. L., a 14 de octubre de 2019.
**COMISION DE ORDENAMIENTO Y DESARROLLO URBANO
 DEL REPUBLICANO AYUNTAMIENTO.**

C. EDUARDO ARMANDO AGUILAR VALDEZ.
 SÉPTIMO REGIDOR y PRESIDENTE
 A FAVOR DEL DICTAMEN.

C. ALEJANDRO ALBERTO CARLOS PÁEZ Y ARAGÓN.
 QUINTO REGIDOR y SECRETARIO
 AUSENTE CON AVISO

C. JOSÉ MARIO GARZA BENAVIDES.
 PRIMER REGIDOR y VOCAL
 A FAVOR DEL DICTAMEN

C. JAVIER GONZÁLEZ ALCÁNTARA CÁCERES
 TERCER REGIDOR y VOCAL
 A FAVOR DEL DICTAMEN

C. ERNESTO JAVIER CHAPA CALVILLO
 NOVENO REGIDOR y VOCAL
 A FAVOR DEL DICTAMEN

C. BRENDA TAFICH LANKENAU
 DÉCIMA SEGUNDA REGIDORA y VOCAL
 AUSENTE CON AVISO
 ÚLTIMA FOJA DEL DICTAMEN COYDU/2018-2021/Folio 084/2019.



COYDU 2018/2021 FOLIO-085-2019, CARLOS MARTÍN MONTEMAYOR DIRNBAUER

DICTÁMEN NÚMERO COYDU/2018-2021/Folio 085/2019.**AL REPUBLICANO AYUNTAMIENTO
DEL MUNICIPIO DE SAN PEDRO GARZA GARCÍA, NUEVO LEÓN.
P R E S E N T E.**

A los integrantes de la Comisión De Ordenamiento y Desarrollo Urbano del Republicano Ayuntamiento, nos fue turnado para su estudio y análisis por parte de la Secretaría de Ordenamiento y Desarrollo Urbano a través de la Unidad de Planeación Urbana, la Propuesta Ciudadana formulada por el C. CARLOS MARTÍN MONTEMAYOR DIRNBAUER, respecto de la CONSULTA PÚBLICA DEL PROYECTO DE AJUSTE DEL PLAN DE DESARROLLO URBANO MUNICIPAL DE SAN PEDRO GARZA GARCÍA, NUEVO LEÓN 2030, DETERMINACIÓN Y DELIMITACIÓN DE LAS ZONAS DE CONSERVACIÓN, MEJORAMIENTO, CONSOLIDACIÓN Y CRECIMIENTO, misma a la que le fue asignado el número de folio 085/2019, documento que nos permitimos someter a la consideración y aprobación del Pleno de este Ayuntamiento, bajo el número de dictamen COYDU/2018-2021/Folio 085/2019, en base a los siguientes antecedentes y consideraciones de orden legal.

ANTECEDENTES

PRIMERO. Mediante oficio número JAFG-SODU-250/2019, de fecha 19-diecinueve de febrero de 2019-dos mil diecinueve, el Arquitecto Javier Alberto de la Fuente García, Secretario de Ordenamiento y Desarrollo Urbano del Municipio de San Pedro Garza García, Nuevo León, manifestó que dicha dependencia se encontraba lista para iniciar el proceso de adecuación establecido en el Artículo Transitorio Quinto del Decreto número 312-trescientos doce de expedición de la Ley de Asentamientos Humanos, Ordenamiento Territorial y Desarrollo Urbano para el Estado de Nuevo León.

SEGUNDO. La propuesta de iniciar el proceso para el ajuste del Plan de Desarrollo Urbano Municipal de San Pedro Garza García, Nuevo León 2030, fue presentada a la Comisión de Ordenamiento y Desarrollo Urbano del Republicano Ayuntamiento por el Arquitecto Javier Alberto de la Fuente García, en su carácter de titular de la Secretaría de Ordenamiento y Desarrollo Urbano de este Municipio en la Sesión 12-doce celebrada en fecha 27-veintisiete de febrero de 2019-diecinueve a efectos de dar cumplimiento en tiempo y forma con lo establecido en la fracción I del artículo 56 de la Ley De Asentamientos Humanos, Ordenamiento Territorial y Desarrollo Urbano Para el Estado de Nuevo León, y con la finalidad de que los habitantes del municipio de San Pedro Garza García, Nuevo León tengan la posibilidad de participar en dicho proceso, a fin de que por su conducto y una vez estudiada, analizada y dictaminada la presente propuesta, sea el Pleno del Republicano

DICTAMEN NÚMERO COYDU/2018-2021/Folio 085 2019
COMISIÓN DE ORDENAMIENTO Y DESARROLLO URBANO, A 14 DE OCTUBRE DEL 2019

1



Ayuntamiento quien se encontrara en condiciones de DAR AVISO PÚBLICO DEL INICIO DEL PROCESO DE AJUSTE DEL PLAN DE DESARROLLO URBANO MUNICIPAL DE SAN PEDRO GARZA GARCÍA, NUEVO LEÓN 2030, DETERMINACIÓN Y DELIMITACIÓN DE LAS ZONAS DE CONSERVACIÓN, MEJORAMIENTO, CONSOLIDACIÓN Y CRECIMIENTO.

TERCERO. En la Décimo Primera Sesión Extraordinaria del Republicano Ayuntamiento de este Municipio, celebrada en fecha 08-ocho de marzo de 2019-dos mil diecinueve, el Republicano Ayuntamiento aprobó por unanimidad con 12-doce votos a favor y 1-una ausencia al momento de la votación, el Dictamen número COYDU 2018-2021/010/2019, consistente en el AVISO PÚBLICO DEL INICIO DEL PROCESO DE AJUSTE DEL PLAN DE DESARROLLO URBANO MUNICIPAL DE SAN PEDRO GARZA GARCÍA, NUEVO LEÓN 2030, DETERMINACIÓN Y DELIMITACIÓN DE LAS ZONAS DE CONSERVACIÓN, MEJORAMIENTO, CONSOLIDACIÓN Y CRECIMIENTO, mismo que fuera publicado en el Periódico Oficial del Estado de fecha 22-veintidós de marzo de 2019-dos mil diecinueve, así como en el periódico EL NORTE en fecha 23-veintitrés de marzo de 2019-dos mil diecinueve.

CUARTO. En la Sesión número 23-veintitrés de la Comisión de Ordenamiento y Desarrollo Urbano celebrada en fecha 05-cinco de junio de 2019-dos mil diecinueve la Secretaría de Ordenamiento y Desarrollo Urbano, presentó a la suscrita Comisión, el proyecto de AJUSTE DEL PLAN DE DESARROLLO URBANO MUNICIPAL DE SAN PEDRO GARZA GARCÍA, NUEVO LEÓN 2030, DETERMINACIÓN Y DELIMITACIÓN DE LAS ZONAS DE CONSERVACIÓN, MEJORAMIENTO, CONSOLIDACIÓN Y CRECIMIENTO, mismo que fue votado en sentido positivo con 05-cinco votos a favor y una ausencia con aviso.

QUINTO. El inicio del proceso de la consulta pública previsto en la fracción III del artículo 56 de la Ley de Asentamientos Humanos, Ordenamiento Territorial y Desarrollo Urbano para el Estado de Nuevo León, se publicó el 14-catorce de junio de 2019-dos mil diecinueve en la Gaceta Municipal y en el Periódico Oficial del Estado de Nuevo León, el 17-dieciséis de junio del mismo año, así como en los periódicos EL NORTE y MILENIO DIARIO los días 15-quince, 16-dieciséis y 17-dieciséis de junio, en donde se especifican los principales cambios y modificaciones y las zonas afectadas, cumpliendo así con la disposición de ser publicado en cuando menos dos de los diarios de mayor circulación en la entidad, durante 3-tres días consecutivos y que debiera cumplir con un tamaño mínimo de un octavo de página.

SEXTO. Conforme a lo previsto por la fracción V, inciso a) del artículo 56 de la Ley de Asentamientos Humanos, Ordenamiento Territorial y Desarrollo Urbano para el Estado de Nuevo León, se dio inicio a la primera audiencia pública misma que se celebró el día 18-dieciocho de junio de 2019-dos mil diecinueve, disponiendo en la página oficial de internet del Municipio, en el hipervínculo www.sanpedro.gob.mx; durante dicho plazo

2



los interesados tuvieron a su disposición un ejemplar del proyecto y de sus anexos gráficos, así como asesoría para presentar por escrito los planteamientos o propuestas que consideren respecto del proyecto del plan o programa de desarrollo urbano, o las modificaciones a los vigentes, a sus anexos y demás contenido del mismo y así cumplir con los requisitos de estar fundamentados y consignar domicilio para oír y recibir notificaciones, lo anterior estipulado en el citado artículo 56 de la Ley de Asentamientos Humanos, Ordenamiento Territorial y Desarrollo Urbano para el Estado de Nuevo León.

3

SÉPTIMO. Los planteamientos de los ciudadanos se recibieron desde el día 18-dieciocho de junio al 29-veintinueve de julio del año que transcurre, en las oficinas de la Secretaría de Ordenamiento y Desarrollo Urbano del Municipio de San Pedro Garza García, Nuevo León, ubicadas en Corregidora 507-quinientos siete Norte, en el Centro de San Pedro Garza García, Nuevo León, en un horario de las 08:00 a las 16:00 horas, habiendo señalado que deberían ser claros y estar fundamentados y justificados en términos técnico urbanísticos, tal como lo señala las disposiciones de la Ley de Asentamientos Humanos, Ordenamiento Territorial y Desarrollo Urbano para el Estado de Nuevo León.

OCTAVO. Durante el plazo de 30- treinta días hábiles, comprendido en las fechas ya mencionadas, en las oficinas de la Secretaría de Ordenamiento y Desarrollo Urbano del Municipio, para los efectos legales de la consulta pública y del procedimiento previsto para la aprobación del plan o programa sometido al mismo, se recibieron las propuestas Ciudadanas.

NOVENO. En la Vigésima Segunda Sesión Extraordinaria del Republicano Ayuntamiento del mes de septiembre, celebrada en fecha 05-cinco de septiembre de 2019-dos mil diecinueve el Republicano Ayuntamiento de este Municipio, aprobó por **UNANIMIDAD PRÓRROGAR EL PLAZO PARA DAR CONTESTACIÓN A LAS PROPUESTAS CIUDADANAS RESPECTO DE LA CONSULTA PÚBLICA DEL AJUSTE DEL PLAN DE DESARROLLO URBANO MUNICIPAL DE SAN PEDRO GARZA GARCÍA, NUEVO LEÓN 2030, DETERMINACIÓN Y DELIMITACIÓN DE LAS ZONAS DE CONSERVACIÓN, MEJORAMIENTO, CONSOLIDACIÓN Y CRECIMIENTO**, por el término de 30-treinta días hábiles posteriores al vencimiento del plazo que en este acto se proroga, lo anterior de acuerdo a lo estipulado por el artículo 56 fracción VI de la Ley de Asentamientos Humanos, Ordenamiento Territorial y Desarrollo Urbano para el Estado de Nuevo León.

DÉCIMO. En fecha 14-catorce de octubre de 2019-dos mil diecinueve, nos fue turnado para su estudio y análisis el dictamen técnico realizado por la Dirección de Planeación Urbana dependiente del Instituto Municipal de Planeación y Gestión Urbana de San Pedro Garza García, Nuevo León (IMPLANG) adscrito a la Secretaría de Ordenamiento y Desarrollo Urbano, en relación a la Propuesta Ciudadana del C.

3

DICTAMEN NÚMERO COYDU/2018-2021/Folio 085 2019
COMISIÓN DE ORDENAMIENTO Y DESARROLLO URBANO, A 14 DE OCTUBRE DEL 2019



CARLOS MARTÍN MONTEMAYOR DIRNBAUER, respecto de la CONSULTA PÚBLICA DEL PROYECTO DE AJUSTE DEL PLAN DE DESARROLLO URBANO MUNICIPAL DE SAN PEDRO GARZA GARCÍA, NUEVO LEÓN 2030, DETERMINACIÓN Y DELIMITACIÓN DE LAS ZONAS DE CONSERVACIÓN, MEJORAMIENTO, CONSOLIDACIÓN Y CRECIMIENTO, misma a la que le fue asignado el número de Folio 085/2019.

Por lo anterior, la suscrita COMISIÓN DE ORDENAMIENTO Y DESARROLLO URBANO DEL REPUBLICANO AYUNTAMIENTO DE SAN PEDRO GARZA GARCÍA, NUEVO LEÓN, estima de orden legal las siguientes:

CONSIDERACIONES

PRIMERA. El artículo 115 de la Constitución Política de los Estados Unidos Mexicanos, 132 de la Constitución Política del Estado Libre y Soberano de Nuevo León, el artículo 41 de la Ley de Gobierno Municipal del Estado de Nuevo León, numeral 36 fracción XI incisos a), c) y e) del Reglamento para el Gobierno Interior del Republicano Ayuntamiento de San Pedro Garza García, Nuevo León, esta Comisión de Ordenamiento y Desarrollo Urbano del Republicano Ayuntamiento es la instancia competente para someter a la consideración de este órgano colegiado el presente dictamen.

SEGUNDA. Los artículos 115, fracción V, de la Constitución Política de los Estados Unidos Mexicanos, 132, fracción II, incisos a) y c) de la Constitución Política del Estado Libre y Soberano de Nuevo León, establecen que es facultad del Municipio, en los términos de las leyes federales y estatales, relativas a formular, aprobar y administrar la zonificación y planes de desarrollo urbano municipal.

TERCERA. El Artículo 11 fracciones I y II de la Ley General de Asentamientos Humanos y Ordenamiento Territorial vigente, dispone que corresponde al Municipio: *Artículo 11. Corresponde a los Municipios: I. Elaborar, aprobar, administrar y ejecutar los planes o programas municipales de desarrollo urbano, de centros de población, parciales y los demás que de éstos deriven, incluyendo la zonificación prevista en lo conducente, adoptando normas y criterios de congruencia, coordinación y ajuste con otros niveles superiores de planeación y las normas oficiales mexicanas que expida la Secretaría de Desarrollo Agrario, Territorial y Urbano del Gobierno Federal, así como aprobar los reglamentos y disposiciones de carácter general en materia de ordenamiento territorial, desarrollo urbano, zonificación, construcción, estacionamientos, así como vigilar su cumplimiento; tratándose de los planes o programas municipales antes citados, se deberá solicitar a la autoridad competente la dictaminación, análisis y calificación de la congruencia de dichos planes o programas con la planeación estatal, así mismo, posteriormente se deberá solicitar su inscripción en la Dirección del Registro Público de la Propiedad y del Comercio del Instituto Registral y Catastral del Estado y su publicación en el Periódico Oficial del Estado, y*

DICTAMEN NÚMERO COYDU/2018-2021/Folio 085/2019
COMISIÓN DE ORDENAMIENTO Y DESARROLLO URBANO, A 14 DE OCTUBRE DEL 2019

4



su incorporación en el sistema de información territorial y urbano a cargo de la Secretaría antes citada. II. Formular, aprobar, administrar y ejecutar los planes o programas municipales de Desarrollo Urbano, de Centros de Población y los demás que de éstos deriven, adoptando normas o criterios de congruencia, coordinación y ajuste con otros niveles superiores de planeación, las normas oficiales mexicanas, así como evaluar y vigilar su cumplimiento."

5 CUARTA. El artículo 87 de la Ley de Asentamientos Humanos, Ordenamiento Territorial y Desarrollo Urbano para el Estado de Nuevo León, señala que la dependencia encargada del desarrollo urbano del Municipio o en su caso de planeación urbana previstos en el artículo 20 de esa Ley, formulará el proyecto del plan o programa y lo someterá a la consulta pública, de acuerdo al artículo 56 de dicho ordenamiento y que concluido lo anterior se presentara el proyecto definitivo al Ayuntamiento para su consideración y aprobación; lo anterior de acuerdo a lo estipulado en el Quinto transitorio de la Ley de Asentamientos Humanos, Ordenamiento Territorial y Desarrollo Urbano para el Estado de Nuevo León.

QUINTA. En ese sentido se tiene que dentro de los compromisos en materia de Desarrollo Urbano señalados en el Plan Municipal de Desarrollo 2018-2021 del municipio de San Pedro Garza García, Nuevo León, se destaca transparentar y facilitar los procesos para la obtención de permisos y autorizaciones en materia de Desarrollo Urbano, garantizando la legalidad de las autorizaciones otorgadas por la Secretaría de Ordenamiento y Desarrollo Urbano en todos los trámites; y mejorar el control urbano para administrar de forma eficiente el desarrollo urbano de la Ciudad, transparentando los procesos en materia urbana, por tanto se consideró factible la creación de un órgano responsable de la Planeación del Desarrollo Sustentable, por lo que en la primera sesión ordinaria del Republicano Ayuntamiento 2018-2021, celebrada el día 13-trece de agosto de 2019-dos mil diecinueve, se aprobó el Reglamento Orgánico de la Administración Pública Municipal de San Pedro Garza García, Nuevo León, en el cual en su artículo 38 Bis, crea el Instituto Municipal de Planeación y Gestión Urbana de San Pedro Garza García, Nuevo León (IMPLANG), como órgano administrativo desconcentrado de la administración pública municipal de San Pedro Garza García, adscrito a la Secretaría de Ordenamiento y Desarrollo Urbano.

Ahora bien, con fundamento en el artículo 38 bis 2, del Reglamento Orgánico de la Administración Pública Municipal de San Pedro Garza García, Nuevo León, mencionado en el párrafo que antecede, el Presidente Municipal en el ámbito de sus atribuciones, en fecha 01-primer de octubre de 2019-dos mil diecinueve, y después de haber cumplido con los requisitos establecidos en el artículo que nos constrañe, nombró al Titular de la Dirección General del Instituto Municipal de Planeación y Gestión Urbana el Licenciado Urbanista Luis Rodolfo Zamorano Ruz.

Es así entonces que la Dirección de Planeación Urbana del Instituto Municipal de Planeación y Gestión Urbana de San Pedro Garza García, Nuevo León (IMPLANG),

5



dependiente de la Secretaría de Ordenamiento y Desarrollo Urbano del Municipio de San Pedro Garza García, Nuevo León, fue el encargado del proceso de elaborar, respecto de cada uno de los planteamientos formulados por la ciudadanía, un dictamen técnico para la resolución y presentación de la solicitud derivada de la Consulta que nos ocupa, para posteriormente turnarlos a la suscrita Comisión de Ordenamiento y Desarrollo Urbano, y se esté en posibilidad para analizar, estudiar, y dictaminar.

6 SEXTA. El derecho a la Consulta del proyecto de Ajuste al Plan de Desarrollo Urbano Municipal de San Pedro Garza García, Nuevo León 2030, Determinación y Delimitación de las Zonas de Conservación, Mejoramiento, Consolidación y Crecimiento, como forma de participación democrática, acorde con el aviso efectuado por el Republicano Ayuntamiento de San Pedro Garza García, Nuevo León, en fecha 13-trece de junio de 2019-dos mil diecinueve, vincula a quien lo ejerce a cooperar en su instrumentación, interviniendo de manera responsable a través de planteamientos con una efectiva contribución social o técnica, dada la especial complejidad que reviste el desarrollo urbano, debiendo referirse al objeto del proceso de ajuste, y a la determinación y delimitación de las zonas de conservación, mejoramiento, consolidación y crecimiento, o a la delimitación de los distritos o polígonos propuestos, más no así a predios o lotes en particular.

Asimismo, en los artículos 26, apartado A), y 27, párrafo tercero, de la Constitución Política de los Estados Unidos Mexicanos, se establece que la planeación del desarrollo nacional será democrática mediante la participación de los diversos sectores de la sociedad, de quienes recogerá sus aspiraciones y demandas para incorporarlas al plan y los programas de desarrollo. En relación con la propiedad privada, es la nación la que tiene en todo momento el derecho de imponerle las modalidades que dicte el interés público y regular, en beneficio social, el aprovechamiento de los elementos naturales susceptibles de apropiación, estando dentro de su objeto, cuidar de su conservación, lograr el desarrollo equilibrado del país y el mejoramiento de las condiciones de vida de la población urbana. El artículo 115 de la Constitución Política de los Estados Unidos Mexicanos, en su fracción V, inciso a), establece que los municipios están facultados para formular, aprobar y administrar la zonificación y planes de desarrollo urbano municipal, en los términos de las leyes federales y estatales relativas.

Por otro lado, acorde con lo expuesto, en la Ley General de Asentamientos Humanos, Ordenamiento Territorial y Desarrollo Urbano, en sus artículos 11, fracción XXII, 19, fracción III, y 30, primer párrafo, y en la Ley de Asentamientos Humanos, Ordenamiento Territorial y Desarrollo Urbano para el Estado de Nuevo León, en sus artículos 11, fracción XXVI, y 14, fracción III, se faculta a los municipios a crear los mecanismos de consulta ciudadana para la formulación, modificación y evaluación de los planes o programas municipales de Desarrollo Urbano, para asegurar la consulta, opinión y deliberación de las políticas de ordenamiento territorial y planeación del desarrollo urbano, conforme al sistema de planeación democrática del desarrollo

6



nacional previsto en el artículo 26 de la Constitución Política de los Estados Unidos Mexicanos, están los Consejos Municipales de Desarrollo Urbano y Vivienda, siendo órganos auxiliares de participación ciudadana y conformación plural.

Así también, la Ley de Participación Ciudadana para el Estado de Nuevo León, en sus artículos 1, 8, fracciones V, VIII, IX y X, 13, fracción II, 36, 37, 38, 39 y 40, reconoce el derecho a la participación ciudadana, de naturaleza procedimental, mediante la consulta ciudadana organizada y realizada a través de la dependencia municipal que le competa, a la que el Ayuntamiento convoque señalando en forma precisa su naturaleza y la descripción específica del acto que se propone consultar; así como la exposición de motivos y razones por las cuales lo que se propone someter a consulta ciudadana, se considera de importancia y trascendencia social.

Por su parte, el Reglamento de Participación y Atención Ciudadana del Municipio de San Pedro Garza García, Nuevo León, en sus artículos 1, 2, 3, 4 fracciones I, XIII y XIV, 6, 7, 8, 202, 203, 204, 205, 206, 207, 208, 209 y 210, establece y regula la consulta ciudadana entre los instrumentos de participación ciudadana, teniendo como principios rectores, entre otros, el bien común, la corresponsabilidad, la eficiencia, la honestidad, la legalidad, el profesionalismo, la rendición de cuentas, la solidaridad, la subsidiariedad, la tolerancia y la transparencia.

SÉPTIMA. Acorde con la convocatoria que se hizo mediante el aviso público que se dio por el Republicano Ayuntamiento de San Pedro Garza García, Nuevo León, el 13-trece de junio de 2019-dos mil diecinueve, a través del Presidente Municipal y del Secretario del Republicano Ayuntamiento, respecto del Proceso de Consulta Pública del Proyecto de Ajuste del Plan de Desarrollo Urbano Municipal de San Pedro Garza García, Nuevo León 2030, Determinación y Delimitación de las Zonas de Conservación, Mejoramiento, Consolidación y Crecimiento, se determinó que serían improcedentes los planteamientos que:

- Omitieran referirse al objeto del proceso de ajuste aprobado por el Republicano Ayuntamiento;
- Que se refirieran únicamente a predios o lotes en particular;
- Que no se refirieran a la determinación y delimitación de las zonas de conservación, mejoramiento, consolidación y crecimiento; o
- Que no se refirieran a la delimitación de los distritos o polígonos propuestos.

En la misma convocatoria que se cita en el anterior punto 1, se precisaron como las principales propuestas de ajustes al Plan de Desarrollo Urbano Municipal de San Pedro Garza García, Nuevo León 2030, Determinación y Delimitación de las Zonas de Conservación, Mejoramiento, Consolidación y Crecimiento, A) la determinación y delimitación de las Zonas de Conservación, Mejoramiento, Consolidación y



Crecimiento; y B) las zonas que serán afectadas por esos cambios, enumerándose de la siguiente manera en el aviso respectivo:

1. El objetivo general del PROYECTO DE AJUSTE DEL PLAN DE DESARROLLO URBANO MUNICIPAL DE SAN PEDRO GARZA GARCÍA, NUEVO LEÓN 2030, es complementar las estrategias de zonificación primaria y secundaria en el Plan con una interpretación de los lineamientos actuales en los documentos normativos y reglamentarios de Planeación Urbana que se mantendrán vigentes, incorporando el Plano E1.5, Zonificación de Políticas de Ordenamiento del Territorio, al Plan de Desarrollo Urbano Municipal de San Pedro Garza García, Nuevo León 2030.

2. Se propone ajustar de esta manera el Plan y la normatividad de desarrollo urbano vigente a los criterios normativos que se desprenden de la nueva LEY GENERAL DE ASENTAMIENTOS HUMANOS, ORDENAMIENTO TERRITORIAL Y DESARROLLO URBANO, publicada en noviembre de 2016, y sus correlativos en la LEY DE ASENTAMIENTOS HUMANOS, ORDENAMIENTO TERRITORIAL Y DESARROLLO URBANO PARA EL ESTADO DE NUEVO LEÓN, publicada en noviembre del 2017.

3. La propuesta de ajuste mantiene el escenario de visión del Plan vigente al año 2030, para homologar la zonificación en atención a las consideraciones señaladas en el apartado de Motivación del Ajuste y Fundamentación Jurídica del documento que se elaboró por la Secretaría de Ordenamiento y Desarrollo Urbano y que forma parte del dictamen aprobado por el Republicano Ayuntamiento del Municipio de San Pedro Garza García, Nuevo León. Por tal motivo se estima necesario agregar el plano de E1.5 Zonificación de Políticas de Ordenamiento del Territorio, para asegurar el bienestar de los vecinos y de la población en general en el corto plazo y con ello dar certeza a la inversión pública y privada.

4. La estrategia general de ajuste al Plan, consiste en zonificar (en el plano de E1.5 Zonificación de Políticas de Ordenamiento del Territorio), las políticas de ordenamiento del territorio traduciendo los lineamientos actuales de Zonificación Primaria, Zonificación Secundaria Usos y Destinos de Suelo, Densidades Habitacionales y CUS Máximo, Zonas de Altura Controlada entre otros, a la Zonificación de Políticas de Ordenamiento del Territorio, en Zonas de: Conservación Ambiental, Conservación de Áreas Naturales Protegidas, Conservación Habitacional, Mejoramiento, Consolidación y Crecimiento.

5. Se mantiene la estructura policéntrica propuesta en el Plan de Desarrollo Urbano Municipal de San Pedro Garza García, N.L. 2030, como un modelo sustentable y moderno con potencial de crear un sistema de movilidad sustentable, un espacio público más vibrante y una oportunidad de revitalización urbana. Se propone delimitar como Zonas de Conservación Habitacional en el Plano E 1.5 de Zonificación de



Políticas de Ordenamiento del Territorio, para preservar el carácter residencial de las zonas predominantemente habitacional.

9

OCTAVA. La realización de la Consulta Pública del Proyecto de Ajuste al Plan de Desarrollo Urbano Municipal de San Pedro Garza García, Nuevo León 2030, Determinación y Delimitación de las Zonas de Conservación, Mejoramiento, Consolidación y Crecimiento, constituye una salvaguarda para garantizar que las modalidades que se imponen a la propiedad privada, son las que dicta el interés público y que son de beneficio social, siendo dicha determinación y delimitación por causa de utilidad pública, con la cual, el municipio de San Pedro Garza García, Nuevo León, asegura que la ciudadanía tenga conocimiento de las modalidades que se imponen a la propiedad y que voluntariamente evalúe los efectos, positivos o negativos, que el ajuste al plan que se proyecta pueda causar, acorde con el beneficio social que debe regular, pretendiendo con ello encontrar un justo equilibrio entre los distintos intereses que pudieran entrar en conflicto, y de esa manera cumplir con la obligación de prevención que se tiene, correlativo con el derecho a la consulta, de conformidad con el artículo 6 fracción I la Ley General de Asentamientos Humanos, Ordenamiento Territorial y Desarrollo Urbano y la Ley de Asentamientos Humanos, Ordenamiento Territorial y Desarrollo Urbano para el Estado de Nuevo León.

Resulta trascendente aludir que del proceso de consulta pública previsto en el artículo 56 de la Ley de Asentamientos Humanos, Ordenamiento Territorial y Desarrollo Urbano para el Estado de Nuevo León, la ciudadanía interesada en ejercer su derecho, debió haber presentado por escrito ante la Secretaría de Ordenamiento y Desarrollo Urbano del Municipio de San Pedro Garza García, Nuevo León, los planteamientos o propuestas (comentarios u observaciones) que consideraran respecto del Proyecto de Ajuste del Plan de Desarrollo Urbano Municipal de San Pedro Garza García, Nuevo León 2030, Determinación y Delimitación de las Zonas de Conservación, Mejoramiento, Consolidación y Crecimiento y señalando domicilio para oír y recibir notificaciones.

Sin que sea óbice mencionar que el ejercicio del derecho de participación ciudadana tiene una limitante, pues la acción del gobernado se construye únicamente a participar de las asambleas públicas, donde es escuchado y puede presentar sus propuestas por escrito sobre el tema; empero, la participación ciudadana no puede llegar al extremo de que sean los propios ciudadanos quienes dicten el contenido del Plan de Desarrollo Urbano Municipal de San Pedro Garza García, Nuevo León 2030, Determinación y Delimitación de las Zonas de Conservación, Mejoramiento, Consolidación y Crecimiento, pues su participación se da en forma conjunta con el municipio y se da a efecto de escuchar de primera mano las inquietudes del gobernado; y por su parte, el particular llega a tener un enlace directo con la autoridad; sin embargo, éste último no pasa a formar parte del ente administrativo municipal, quien es el único encargado de la aprobación de los planes de desarrollo urbano municipal.



10

NOVENA. Es importante precisar que el objeto del Proceso de Ajuste del Plan de Desarrollo Urbano Municipal de San Pedro Garza García, Nuevo León 2030, Determinación y Delimitación de las Zonas de Conservación, Mejoramiento, Consolidación y Crecimiento, aprobado por el Republicano Ayuntamiento, o la estrategia general del proyecto sometido a la consulta pública, como se precisó en párrafos que anteceden, consiste en determinar y delimitar, con el plano E.1.5, las zonas de Conservación (Ambiental, de Áreas Naturales Protegidas y Habitacional); Mejoramiento; Consolidación; y Crecimiento; y delimitar los distritos o polígonos del municipio de San Pedro Garza García, Nuevo León, que se proponen; habiéndose establecido en el aviso correspondiente, que serían improcedentes los planteamientos que no se relacionaran con lo anterior, o que se refirieran a predios o lotes en particular.

DÉCIMA. Ahora bien, se transcribe lo que nos interesa respecto del Dictamen Técnico realizado por la Dirección de Planeación Urbana dependiente del Instituto Municipal de Planeación y Gestión Urbana de San Pedro Garza García, Nuevo León (IMPLANG) adscrito a la Secretaría de Ordenamiento y Desarrollo Urbano de este Municipio, como se señala a continuación:

"...Del escrito con folio 85 motivo del presente dictamen, se desprende que fue estructurado en 3 apartados, de los cuales el primero se tituló "I. PROCEDIBILIDAD DE LA CONSULTA PÚBLICA", constituyéndose por 3 puntos; el segundo se tituló "II. ANTECEDENTES", proporcionándose aquellos que se consideraron ajenos al carácter con el que se comparece; y el tercero se tituló "III. CONSIDERACIONES DE DERECHO", integrándose por 11 puntos más, que especificó con los títulos siguientes: 85.

Las 13 puntos en que se clasifica el contenido de dicho folio, generalmente, o se cuestiona la procedibilidad de la consulta pública (en 3 puntos); o bien versan sobre la fundamentación en que se sustenta el ajuste del Plan de Desarrollo Urbano, la participación ciudadana y la obligación derivada de la presentación y contenido del escrito que se contesta, en relación con el proceso de consulta pública que se lleva a cabo (3 puntos - fundamentación de la propuesta, contestación de las proposiciones, modificación de los planteamientos procedentes); o califica la ausencia o viabilidad de estrategias sin hacer propuesta alguna (3 puntos - falta de estrategias de densificación; falta de modificación de densidades para zonas de consolidación; usos mixtos); se pretende generalizar calificando la compatibilidad de planas, ejemplificando con predios o lotes en particular, por lo que su definición no corresponde a la versión final del Ajuste del Plan de Desarrollo Urbano que se propone, máxime que se pretende una respuesta particular (1 punto - usos del suelo); o se relacionan con lineamientos que son propios de otros instrumentos normativos, cuyo análisis se hará al revisarse los mismos (2 puntos - cajones de estacionamiento; declaración de derogación de plano E-2).

La anterior evidencia que en las 14 puntos en que se clasifica el contenido del escrito mediante el que se ejerció el Derecho a la Consulta, no se hace ningún planteamiento específico en el que se exploren alternativas distintas relacionadas con la determinación y delimitación de las zonas de conservación, mejoramiento, consolidación y crecimiento; o la delimitación de los distritos o polígonos que se proyectan en el Ajuste del Plan de Desarrollo Urbano Municipal de San Pedro Garza García, Nuevo León 2030, Determinación y Delimitación de las Zonas de Conservación, Mejoramiento, Consolidación y Crecimiento; ni se relacionan con la planeación y regulación del desarrollo urbano en San Pedro Garza García, Nuevo León, que sea tendiente a preservar y restaurar el equilibrio ecológico, evitar la destrucción de los elementos naturales

10



y los daños que la propiedad pueda sufrir en perjuicio de la sociedad con el proyecto que se presenta, acorde con el interés público y el beneficio social.

Sobre las contenidas del escrito con folio 85, en particular el precisado en el punto denominado "usos mixtos", en relación con la referencia acerca de la denominación de la zona de conservación determinada y delimitada en el Proyecto del Ajuste del Plan de Desarrollo Urbano de San Pedro Garza García, Nuevo León 203; los puntos puestos a consideración bajo los títulos "usos de suelo", "falta de modificación de densidades para zonas de consolidación" y "falta de estrategias de densificación"; y el contenido bajo el título cajones de estacionamiento, podrán ser tomados en cuenta en otro proceso de consulta pública para la reglamentación correspondiente, o en un diverso proceso de planeación urbana, en cuyo objeto puedan quedar comprendidas dichas manifestaciones.

En atención a lo expuesto, en los términos de lo señalado en el artículo 56 fracción VI de la Ley de Asentamientos Humanos, Ordenamiento Territorial y Desarrollo Urbano para el Estado de Nuevo León, acorde con lo establecido en el punto séptimo del aviso del Republicano Ayuntamiento de San Pedro Garza García, Nuevo León, realizado el 13-trece de junio de 2019-dos mil diecinueve, sobre el inicio del Proceso de Consulta Pública del Proyecto de Ajuste al Plan de Desarrollo Urbano Municipal de San Pedro Garza García, Nuevo León 2030, Determinación y Delimitación de las Zonas de Conservación, Mejoramiento, Consolidación y Crecimiento, para que sea analizado y dictaminado por la Comisión de Ordenamiento y Desarrollo Urbano del Republicano Ayuntamiento, a fin de que sea sometido a consideración del Republicano Ayuntamiento de San Pedro Garza García, Nuevo León, se propone el siguiente:

Dictamen técnico de respuesta:

PRIMERO: Es improcedente lo expuesto en los 13 del escrito con folio 85, acorde con la fundamentación que se refiere en el considerando segundo, con la motivación precitada en los considerandos tercero y cuarto del presente dictamen.

Sin perjuicio que, como se expuso en el antepenúltimo párrafo del considerando cuarto, los puntos que son referidos puedan ser tomados en cuenta en otro proceso de consulta pública para la reglamentación correspondiente, o en un diverso proceso de planeación urbana, en cuyo objeto puedan quedar comprendidas dichas manifestaciones...

DÉCIMA PRIMERA En virtud de lo señalado en la consideración inmediata anterior, la suscrita Comisión de Ordenamiento y Desarrollo Urbano del Republicano Ayuntamiento de San Pedro Garza García, Nuevo León, coincide con el dictamen técnico realizado por la Dirección de Planeación Urbana dependiente del Instituto Municipal de Planeación y Gestión Urbana de San Pedro Garza García, Nuevo León (IMPLANG) adscrito a la Secretaría de Ordenamiento y Desarrollo Urbano; por lo que se declara la **IMPROCEDENCIA**, de la Propuesta Ciudadana del C. CARLOS MARTÍN MONTEMAYOR DIRNBAUER con número de Folio 085/2019.

DÉCIMA SEGUNDA. Consecuentemente, y con fundamento en los antecedentes y consideraciones de hecho y de Derecho citadas en el cuerpo del presente dictamen, los integrantes de esta Comisión de Ordenamiento y Desarrollo Urbano del Republicano Ayuntamiento de San Pedro Garza García, Nuevo León, sometemos a

11



consideración del pleno de este Republicano Ayuntamiento del Municipio de San Pedro Garza García, Nuevo León, la aprobación del siguiente proyecto de

ACUERDO

12 PRIMERO. Por los motivos y fundamentos señalados en los antecedentes y consideraciones del presente dictamen así como del dictamen técnico realizado por la Dirección de Planeación Urbana dependiente del Instituto Municipal de Planeación y Gestión Urbana de San Pedro Garza García, Nuevo León (IMPLANG) adscrito a la Secretaría de Ordenamiento y Desarrollo Urbano, se declara IMPROCEDENTE la Propuesta Ciudadana del C. CARLOS MARTÍN MONTEMAYOR DIRNBAUER respecto de la CONSULTA PÚBLICA DEL PROYECTO DE AJUSTE DEL PLAN DE DESARROLLO URBANO MUNICIPAL DE SAN PEDRO GARZA GARCÍA, NUEVO LEÓN 2030, DETERMINACIÓN Y DELIMITACIÓN DE LAS ZONAS DE CONSERVACIÓN, MEJORAMIENTO, CONSOLIDACIÓN Y CRECIMIENTO.

SEGUNDO. Se instruye al Instituto Municipal de Planeación y Gestión Urbana de San Pedro Garza García, Nuevo León (IMPLANG) adscrito a la Secretaría de Ordenamiento y Desarrollo Urbano, para que notifique por medio del personal a su digno cargo, o con auxilio de cualquier otra dependencia autorizada en el presente dictamen, el contenido de este dictamen al C. CARLOS MARTÍN MONTEMAYOR DIRNBAUER como contestación de esta autoridad municipal a su propuesta presentada dentro de la consulta ciudadana que se llevó a efecto en el procedimiento correspondiente, en el domicilio que indicó para el efecto de oír y recibir notificaciones en su escrito de propuesta de consulta al ajuste del plan en comento. Para los efectos conducentes, agréguese a la notificación del presente dictamen, el Dictamen Técnico realizado por la Dirección de Planeación Urbana dependiente del Instituto Municipal de Planeación y Gestión Urbana de San Pedro Garza García, Nuevo León (IMPLANG) adscrito a la Secretaría de Ordenamiento y Desarrollo Urbano de este Municipio.

En caso de que alguno de los datos proporcionados sea falso, incorrecto, o que no se encuentre a las personas buscadas por parte de los notificadores autorizados, el contenido del presente dictamen se notificará en la Tabla de Avisos de este Municipio conforme a lo establecido en el artículo 68 del Código de Procedimientos Civiles del Estado de Nuevo León como aplicación supletoria de acuerdo a la Ley de Asentamientos Humanos, Ordenamiento Territorial y Desarrollo Urbano para el Estado de Nuevo León.

TERCERO. Se autoriza al personal de las Secretarías de Ordenamiento y Desarrollo Urbano, de Obras Públicas, de Servicios Públicos y Medio Ambiente, Dirección de Control e Inspección, Dirección General de Asuntos Jurídicos y Dirección de Gobierno, estas tres últimas de la Secretaría del R. Ayuntamiento a efecto de dar cumplimiento a lo establecido en el artículo 56 Fracción VI de la Ley de Asentamientos humanos, Ordenamiento Territorial y Desarrollo Urbano para el Estado de Nuevo León,

12

DICTAMEN NÚMERO COYDU/2018-2021/Folio 085 2019
COMISIÓN DE ORDENAMIENTO Y DESARROLLO URBANO, A 14 DE OCTUBRE DEL 2019



aplicando supletoriamente lo establecido en el artículo 2 fracción V, 13 último párrafo y 14 del Código de Fiscal del Estado de Nuevo León, habilitando los días y horas inhábiles que se requieran para la correcta notificación del presente acuerdo

CUARTO. Se Instruye al C. Presidente Municipal, al C. Secretario del Republicano Ayuntamiento, a la Secretaría de Ordenamiento y Desarrollo Urbano, para que lleven de inmediato el exacto cumplimiento del presente acuerdo.

ATENTAMENTE

San Pedro Garza García, N. L., a 14 de octubre de 2019.
COMISION DE ORDENAMIENTO Y DESARROLLO URBANO
DEL REPUBLICANO AYUNTAMIENTO.

C. EDUARDO ARMANDO AGUILAR VALDEZ.
SÉPTIMO REGIDOR y PRESIDENTE
A FAVOR DEL DICTAMEN.

C. ALEJANDRO ALBERTO CARLOS PÁEZ Y ARAGÓN.
QUINTO REGIDOR y SECRETARIO
AUSENTE CON AVISO

C. JOSÉ MARIO GARZA BENAVIDES.
PRIMER REGIDOR y VOCAL
A FAVOR DEL DICTAMEN

C. JAVIER GONZÁLEZ ALCÁNTARA CÁCERES
TERCER REGIDOR y VOCAL
A FAVOR DEL DICTAMEN

C. ERNESTO JAVIER CHAPA CALVILLO
NOVENO REGIDOR y VOCAL
A FAVOR DEL DICTAMEN

C. BRENDA TAFICH LANKENAU
DÉCIMA SEGUNDA REGIDORA y VOCAL
AUSENTE CON AVISO
ÚLTIMA FOJA DEL DICTAMEN COYDU/2018-2021/Folio 085/2019.



COYDU 2018/2021 FOLIO-086-2019, CARLOS MARTÍN MONTEMAYOR DIRNBAUER.

DICTÁMEN NÚMERO COYDU/2018-2021/Folio 086/2019.

**AL REPUBLICANO AYUNTAMIENTO
DEL MUNICIPIO DE SAN PEDRO GARZA GARCÍA, NUEVO LEÓN.
P R E S E N T E.**

A los integrantes de la Comisión De Ordenamiento y Desarrollo Urbano del Republicano Ayuntamiento, nos fue turnado para su estudio y análisis por parte de la Secretaría de Ordenamiento y Desarrollo Urbano a través de la Unidad de Planeación Urbana, la Propuesta Ciudadana formulada por el C. CARLOS MARTÍN MONTEMAYOR DIRNBAUER, respecto de la CONSULTA PÚBLICA DEL PROYECTO DE AJUSTE DEL PLAN DE DESARROLLO URBANO MUNICIPAL DE SAN PEDRO GARZA GARCÍA, NUEVO LEÓN 2030, DETERMINACIÓN Y DELIMITACIÓN DE LAS ZONAS DE CONSERVACIÓN, MEJORAMIENTO, CONSOLIDACIÓN Y CRECIMIENTO, misma a la que le fue asignado el número de folio 086/2019, documento que nos permitimos someter a la consideración y aprobación del Pleno de este Ayuntamiento, bajo el número de dictamen COYDU/2018-2021/Folio 086/2019, en base a los siguientes antecedentes y consideraciones de orden legal.

ANTECEDENTES

PRIMERO. Mediante oficio número JAFG-SODU-250/2019, de fecha 19-diecinueve de febrero de 2019-dos mil diecinueve, el Arquitecto Javier Alberto de la Fuente García, Secretario de Ordenamiento y Desarrollo Urbano del Municipio de San Pedro Garza García, Nuevo León, manifestó que dicha dependencia se encontraba lista para iniciar el proceso de adecuación establecido en el Artículo Transitorio Quinto del Decreto número 312-trescientos doce de expedición de la Ley de Asentamientos Humanos, Ordenamiento Territorial y Desarrollo Urbano para el Estado de Nuevo León.

SEGUNDO. La propuesta de iniciar el proceso para el ajuste del Plan de Desarrollo Urbano Municipal de San Pedro Garza García, Nuevo León 2030, fue presentada a la Comisión de Ordenamiento y Desarrollo Urbano del Republicano Ayuntamiento por el Arquitecto Javier Alberto de la Fuente García, en su carácter de titular de la Secretaría de Ordenamiento y Desarrollo Urbano de este Municipio en la Sesión 12-doce celebrada en fecha 27-veintisiete de febrero de 2019-diecinueve a efectos de dar cumplimiento en tiempo y forma con lo establecido en la fracción I del artículo 56 de la Ley De Asentamientos Humanos, Ordenamiento Territorial y Desarrollo Urbano Para el Estado de Nuevo León, y con la finalidad de que los habitantes del municipio de San Pedro Garza García, Nuevo León tengan la posibilidad de participar en dicho proceso, a fin de que por su conducto y una vez estudiada, analizada y dictaminada la presente propuesta, sea el Pleno del Republicano

DICTAMEN NÚMERO COYDU/2018-2021/Folio 086/2019
COMISIÓN DE ORDENAMIENTO Y DESARROLLO URBANO, A 31 DE OCTUBRE DEL 2019

1



Ayuntamiento quien se encontrara en condiciones de DAR AVISO PÚBLICO DEL INICIO DEL PROCESO DE AJUSTE DEL PLAN DE DESARROLLO URBANO MUNICIPAL DE SAN PEDRO GARZA GARCÍA, NUEVO LEÓN 2030, DETERMINACIÓN Y DELIMITACIÓN DE LAS ZONAS DE CONSERVACIÓN, MEJORAMIENTO, CONSOLIDACIÓN Y CRECIMIENTO.

2: **TERCERO.** En la Décimo Primera Sesión Extraordinaria del Republicano Ayuntamiento de este Municipio, celebrada en fecha 08-ocho de marzo de 2019-dos mil diecinueve, el Republicano Ayuntamiento aprobó por unanimidad con 12-doce votos a favor y 1-una ausencia al momento de la votación, el Dictamen número COYDU 2018-2021/010/2019, consistente en el AVISO PÚBLICO DEL INICIO DEL PROCESO DE AJUSTE DEL PLAN DE DESARROLLO URBANO MUNICIPAL DE SAN PEDRO GARZA GARCÍA, NUEVO LEÓN 2030, DETERMINACIÓN Y DELIMITACIÓN DE LAS ZONAS DE CONSERVACIÓN, MEJORAMIENTO, CONSOLIDACIÓN Y CRECIMIENTO, mismo que fuera publicado en el Periódico Oficial del Estado de fecha 22-veintidós de marzo de 2019-dos mil diecinueve, así como en el periódico EL NORTE en fecha 23-veintitrés de marzo de 2019-dos mil diecinueve.

CUARTO. En la Sesión número 23-veintitrés de la Comisión de Ordenamiento y Desarrollo Urbano celebrada en fecha 05-cinco de junio de 2019-dos mil diecinueve la Secretaría de Ordenamiento y Desarrollo Urbano, presentó a la suscrita Comisión, el proyecto de AJUSTE DEL PLAN DE DESARROLLO URBANO MUNICIPAL DE SAN PEDRO GARZA GARCÍA, NUEVO LEÓN 2030, DETERMINACIÓN Y DELIMITACIÓN DE LAS ZONAS DE CONSERVACIÓN, MEJORAMIENTO, CONSOLIDACIÓN Y CRECIMIENTO, mismo que fue votado en sentido positivo con 05-cinco votos a favor y una ausencia con aviso.

QUINTO. El inicio del proceso de la consulta pública previsto en la fracción III del artículo 56 de la Ley de Asentamientos Humanos, Ordenamiento Territorial y Desarrollo Urbano para el Estado de Nuevo León, se publicó el 14-catorce de junio de 2019-dos mil diecinueve en la Gaceta Municipal y en el Periódico Oficial del Estado de Nuevo León, el 17-dieciséis de junio del mismo año, así como en los periódicos EL NORTE y MILENIO DIARIO los días 15-quince, 16-dieciséis y 17-dieciséis de junio, en donde se especifican los principales cambios y modificaciones y las zonas afectadas, cumpliendo así con la disposición de ser publicado en cuando menos dos de los diarios de mayor circulación en la entidad, durante 3-tres días consecutivos y que debiera cumplir con un tamaño mínimo de un octavo de página.

SEXTO. Conforme a lo previsto por la fracción V, inciso a) del artículo 56 de la Ley de Asentamientos Humanos, Ordenamiento Territorial y Desarrollo Urbano para el Estado de Nuevo León, se dio inicio a la primera audiencia pública misma que se celebró el día 18-dieciocho de junio de 2019-dos mil diecinueve, disponiendo en la página oficial de internet del Municipio, en el hipervínculo www.sanpedro.gob.mx; durante dicho plazo

2



los interesados tuvieron a su disposición un ejemplar del proyecto y de sus anexos gráficos, así como asesoría para presentar por escrito los planteamientos o propuestas que consideren respecto del proyecto del plan o programa de desarrollo urbano, o las modificaciones a los vigentes, a sus anexos y demás contenido del mismo y así cumplir con los requisitos de estar fundamentados y consignar domicilio para oír y recibir notificaciones, lo anterior estipulado en el citado artículo 56 de la Ley de Asentamientos Humanos, Ordenamiento Territorial y Desarrollo Urbano para el Estado de Nuevo León.

SÉPTIMO. Los planteamientos de los ciudadanos se recibieron desde el día 18-dieciocho de junio al 29-veintinueve de julio del año que transcurre, en las oficinas de la Secretaría de Ordenamiento y Desarrollo Urbano del Municipio de San Pedro Garza García, Nuevo León, ubicadas en Corregidora 507-quinientos siete Norte, en el Centro de San Pedro Garza García, Nuevo León, en un horario de las 08:00 a las 16:00 horas, habiendo señalado que deberían ser claros y estar fundamentados y justificados en términos técnico urbanísticos, tal como lo señala las disposiciones de la Ley de Asentamientos Humanos, Ordenamiento Territorial y Desarrollo Urbano para el Estado de Nuevo León.

OCTAVO. Durante el plazo de 30- treinta días hábiles, comprendido en las fechas ya mencionadas, en las oficinas de la Secretaría de Ordenamiento y Desarrollo Urbano del Municipio, para los efectos legales de la consulta pública y del procedimiento previsto para la aprobación del plan o programa sometido al mismo, se recibieron las propuestas Ciudadanas.

NOVENO. En la Vigésima Segunda Sesión Extraordinaria del Republicano Ayuntamiento del mes de septiembre, celebrada en fecha 05-cinco de septiembre de 2019-dos mil diecinueve el Republicano Ayuntamiento de este Municipio, aprobó por **UNANIMIDAD PRÓRROGAR EL PLAZO PARA DAR CONTESTACIÓN A LAS PROPUESTAS CIUDADANAS RESPECTO DE LA CONSULTA PÚBLICA DEL AJUSTE DEL PLAN DE DESARROLLO URBANO MUNICIPAL DE SAN PEDRO GARZA GARCÍA, NUEVO LEÓN 2030, DETERMINACIÓN Y DELIMITACIÓN DE LAS ZONAS DE CONSERVACIÓN, MEJORAMIENTO, CONSOLIDACIÓN Y CRECIMIENTO**, por el término de 30-treinta días hábiles posteriores al vencimiento del plazo que en este acto se proroga, lo anterior de acuerdo a lo estipulado por el artículo 56 fracción VI de la Ley de Asentamientos Humanos, Ordenamiento Territorial y Desarrollo Urbano para el Estado de Nuevo León.

DÉCIMO. En fecha 14-catorce de octubre de 2019-dos mil diecinueve, nos fue turnado para su estudio y análisis el dictamen técnico realizado por la Dirección de Planeación Urbana dependiente del Instituto Municipal de Planeación y Gestión Urbana de San Pedro Garza García, Nuevo León (IMPLANG) adscrito a la Secretaría de Ordenamiento y Desarrollo Urbano, en relación a la Propuesta Ciudadana del C.



CARLOS MARTÍN MONTEMAYOR DIRNBAUER, respecto de la CONSULTA PÚBLICA DEL PROYECTO DE AJUSTE DEL PLAN DE DESARROLLO URBANO MUNICIPAL DE SAN PEDRO GARZA GARCÍA, NUEVO LEÓN 2030, DETERMINACIÓN Y DELIMITACIÓN DE LAS ZONAS DE CONSERVACIÓN, MEJORAMIENTO, CONSOLIDACIÓN Y CRECIMIENTO, misma a la que le fue asignado el número de Folio 086/2019.

Por lo anterior, la suscrita COMISIÓN DE ORDENAMIENTO Y DESARROLLO URBANO DEL REPUBLICANO AYUNTAMIENTO DE SAN PEDRO GARZA GARCÍA, NUEVO LEÓN, estima de orden legal las siguientes:

CONSIDERACIONES

PRIMERA. El artículo 115 de la Constitución Política de los Estados Unidos Mexicanos, 132 de la Constitución Política del Estado Libre y Soberano de Nuevo León, el artículo 41 de la Ley de Gobierno Municipal del Estado de Nuevo León, numeral 36 fracción XI incisos a), c) y e) del Reglamento para el Gobierno Interior del Republicano Ayuntamiento de San Pedro Garza García, Nuevo León, esta Comisión de Ordenamiento y Desarrollo Urbano del Republicano Ayuntamiento es la instancia competente para someter a la consideración de este órgano colegiado el presente dictamen.

SEGUNDA. Los artículos 115, fracción V, de la Constitución Política de los Estados Unidos Mexicanos, 132, fracción II, incisos a) y c) de la Constitución Política del Estado Libre y Soberano de Nuevo León, establecen que es facultad del Municipio, en los términos de las leyes federales y estatales, relativas a formular, aprobar y administrar la zonificación y planes de desarrollo urbano municipal.

TERCERA. El Artículo 11 fracciones I y II de la Ley General de Asentamientos Humanos y Ordenamiento Territorial vigente, dispone que corresponde al Municipio: *Artículo 11. Corresponde a los Municipios: I. Elaborar, aprobar, administrar y ejecutar los planes o programas municipales de desarrollo urbano, de centros de población, parciales y los demás que de éstos deriven, incluyendo la zonificación prevista en lo conducente, adoptando normas y criterios de congruencia, coordinación y ajuste con otros niveles superiores de planeación y las normas oficiales mexicanas que expida la Secretaría de Desarrollo Agrario, Territorial y Urbano del Gobierno Federal, así como aprobar los reglamentos y disposiciones de carácter general en materia de ordenamiento territorial, desarrollo urbano, zonificación, construcción, estacionamientos, así como vigilar su cumplimiento; tratándose de los planes o programas municipales antes citados, se deberá solicitar a la autoridad competente la dictaminación, análisis y calificación de la congruencia de dichos planes o programas con la planeación estatal, así mismo, posteriormente se deberá solicitar su inscripción en la Dirección del Registro Público de la Propiedad y del Comercio del Instituto Registral y Catastral del Estado y su publicación en el Periódico Oficial del Estado, y*



su incorporación en el sistema de información territorial y urbano a cargo de la Secretaría antes citada. II. Formular, aprobar, administrar y ejecutar los planes o programas municipales de Desarrollo Urbano, de Centros de Población y los demás que de éstos deriven, adoptando normas o criterios de congruencia, coordinación y ajuste con otros niveles superiores de planeación, las normas oficiales mexicanas, así como evaluar y vigilar su cumplimiento."

5 CUARTA. El artículo 87 de la Ley de Asentamientos Humanos, Ordenamiento Territorial y Desarrollo Urbano para el Estado de Nuevo León, señala que la dependencia encargada del desarrollo urbano del Municipio o en su caso de planeación urbana previstos en el artículo 20 de esa Ley, formulará el proyecto del plan o programa y lo someterá a la consulta pública, de acuerdo al artículo 56 de dicho ordenamiento y que concluido lo anterior se presentara el proyecto definitivo al Ayuntamiento para su consideración y aprobación; lo anterior de acuerdo a lo estipulado en el Quinto transitorio de la Ley de Asentamientos Humanos, Ordenamiento Territorial y Desarrollo Urbano para el Estado de Nuevo León.

QUINTA. En ese sentido se tiene que dentro de los compromisos en materia de Desarrollo Urbano señalados en el Plan Municipal de Desarrollo 2018-2021 del municipio de San Pedro Garza García, Nuevo León, se destaca transparentar y facilitar los procesos para la obtención de permisos y autorizaciones en materia de Desarrollo Urbano, garantizando la legalidad de las autorizaciones otorgadas por la Secretaría de Ordenamiento y Desarrollo Urbano en todos los trámites; y mejorar el control urbano para administrar de forma eficiente el desarrollo urbano de la Ciudad, transparentando los procesos en materia urbana, por tanto se consideró factible la creación de un órgano responsable de la Planeación del Desarrollo Sustentable, por lo que en la primera sesión ordinaria del Republicano Ayuntamiento 2018-2021, celebrada el día 13-trece de agosto de 2019-dos mil diecinueve, se aprobó el Reglamento Orgánico de la Administración Pública Municipal de San Pedro Garza García, Nuevo León, en el cual en su artículo 38 Bis, crea el Instituto Municipal de Planeación y Gestión Urbana de San Pedro Garza García, Nuevo León (IMPLANG), como órgano administrativo desconcentrado de la administración pública municipal de San Pedro Garza García, adscrito a la Secretaría de Ordenamiento y Desarrollo Urbano.

Ahora bien, con fundamento en el artículo 38 bis 2, del Reglamento Orgánico de la Administración Pública Municipal de San Pedro Garza García, Nuevo León, mencionado en el párrafo que antecede, el Presidente Municipal en el ámbito de sus atribuciones, en fecha 01-primer de octubre de 2019-dos mil diecinueve, y después de haber cumplido con los requisitos establecidos en el artículo que nos construye, nombró al Titular de la Dirección General del Instituto Municipal de Planeación y Gestión Urbana el Licenciado Urbanista Luis Rodolfo Zamorano Ruiz.

Es así entonces que la Dirección de Planeación Urbana del Instituto Municipal de Planeación y Gestión Urbana de San Pedro Garza García, Nuevo León (IMPLANG),



dependiente de la Secretaría de Ordenamiento y Desarrollo Urbano del Municipio de San Pedro Garza García, Nuevo León, fue el encargado del proceso de elaborar, respecto de cada uno de los planteamientos formulados por la ciudadanía, un dictamen técnico para la resolución y presentación de la solicitud derivada de la Consulta que nos ocupa, para posteriormente turnarlos a la suscrita Comisión de Ordenamiento y Desarrollo Urbano, y se esté en posibilidad para analizar, estudiar, y dictaminar.

6 SEXTA. El derecho a la Consulta del proyecto de Ajuste al Plan de Desarrollo Urbano Municipal de San Pedro Garza García, Nuevo León 2030, Determinación y Delimitación de las Zonas de Conservación, Mejoramiento, Consolidación y Crecimiento, como forma de participación democrática, acorde con el aviso efectuado por el Republicano Ayuntamiento de San Pedro Garza García, Nuevo León, en fecha 13-trece de junio de 2019-dos mil diecinueve, vincula a quien lo ejerce a cooperar en su instrumentación, interviniendo de manera responsable a través de planteamientos con una efectiva contribución social o técnica, dada la especial complejidad que reviste el desarrollo urbano, debiendo referirse al objeto del proceso de ajuste, y a la determinación y delimitación de las zonas de conservación, mejoramiento, consolidación y crecimiento, o a la delimitación de los distritos o polígonos propuestos, más no así a predios o lotes en particular.

Asimismo, en los artículos 26, apartado A), y 27, párrafo tercero, de la Constitución Política de los Estados Unidos Mexicanos, se establece que la planeación del desarrollo nacional será democrática mediante la participación de los diversos sectores de la sociedad, de quienes recogerá sus aspiraciones y demandas para incorporarlas al plan y los programas de desarrollo. En relación con la propiedad privada, es la nación la que tiene en todo momento el derecho de imponerle las modalidades que dicte el interés público y regular, en beneficio social, el aprovechamiento de los elementos naturales susceptibles de apropiación, estando dentro de su objeto, cuidar de su conservación, lograr el desarrollo equilibrado del país y el mejoramiento de las condiciones de vida de la población urbana. El artículo 115 de la Constitución Política de los Estados Unidos Mexicanos, en su fracción V, inciso a), establece que los municipios están facultados para formular, aprobar y administrar la zonificación y planes de desarrollo urbano municipal, en los términos de las leyes federales y estatales relativas.

Por otro lado, acorde con lo expuesto, en la Ley General de Asentamientos Humanos, Ordenamiento Territorial y Desarrollo Urbano, en sus artículos 11, fracción XXII, 19, fracción III, y 30, primer párrafo, y en la Ley de Asentamientos Humanos, Ordenamiento Territorial y Desarrollo Urbano para el Estado de Nuevo León, en sus artículos 11, fracción XXVI, y 14, fracción III, se faculta a los municipios a crear los mecanismos de consulta ciudadana para la formulación, modificación y evaluación de los planes o programas municipales de Desarrollo Urbano, para asegurar la consulta, opinión y deliberación de las políticas de ordenamiento territorial y planeación del desarrollo urbano, conforme al sistema de planeación democrática del desarrollo



nacional previsto en el artículo 26 de la Constitución Política de los Estados Unidos Mexicanos, están los Consejos Municipales de Desarrollo Urbano y Vivienda, siendo órganos auxiliares de participación ciudadana y conformación plural.

Así también, la Ley de Participación Ciudadana para el Estado de Nuevo León, en sus artículos 1, 8, fracciones V, VIII, IX y X, 13, fracción II, 36, 37, 38, 39 y 40, reconoce el derecho a la participación ciudadana, de naturaleza procedimental, mediante la consulta ciudadana organizada y realizada a través de la dependencia municipal que le competa, a la que el Ayuntamiento convoque señalando en forma precisa su naturaleza y la descripción específica del acto que se propone consultar; así como la exposición de motivos y razones por las cuales lo que se propone someter a consulta ciudadana, se considera de importancia y trascendencia social.

Por su parte, el Reglamento de Participación y Atención Ciudadana del Municipio de San Pedro Garza García, Nuevo León, en sus artículos 1, 2, 3, 4 fracciones I, XIII y XIV, 6, 7, 8, 202, 203, 204, 205, 206, 207, 208, 209 y 210, establece y regula la consulta ciudadana entre los instrumentos de participación ciudadana, teniendo como principios rectores, entre otros, el bien común, la corresponsabilidad, la eficiencia, la honestidad, la legalidad, el profesionalismo, la rendición de cuentas, la solidaridad, la subsidiariedad, la tolerancia y la transparencia.

SÉPTIMA. Acorde con la convocatoria que se hizo mediante el aviso público que se dio por el Republicano Ayuntamiento de San Pedro Garza García, Nuevo León, el 13-trece de junio de 2019-dos mil diecinueve, a través del Presidente Municipal y del Secretario del Republicano Ayuntamiento, respecto del Proceso de Consulta Pública del Proyecto de Ajuste del Plan de Desarrollo Urbano Municipal de San Pedro Garza García, Nuevo León 2030, Determinación y Delimitación de las Zonas de Conservación, Mejoramiento, Consolidación y Crecimiento, se determinó que serían improcedentes los planteamientos que:

- Omitieran referirse al objeto del proceso de ajuste aprobado por el Republicano Ayuntamiento;
- Que se refirieran únicamente a predios o lotes en particular;
- Que no se refirieran a la determinación y delimitación de las zonas de conservación, mejoramiento, consolidación y crecimiento; o
- Que no se refirieran a la delimitación de los distritos o polígonos propuestos.

En la misma convocatoria que se cita en el anterior punto I, se precisaron como las principales propuestas de ajustes al Plan de Desarrollo Urbano Municipal de San Pedro Garza García, Nuevo León 2030, Determinación y Delimitación de las Zonas de Conservación, Mejoramiento, Consolidación y Crecimiento, A) la determinación y delimitación de las Zonas de Conservación, Mejoramiento, Consolidación y