



que la ciudadanía tenga conocimiento de las modalidades que se imponen a la propiedad y que voluntariamente evalúe los efectos, positivos o negativos, que el ajuste al plan que se proyecta pueda causar, acorde con el beneficio social que debe regular, pretendiendo con ello encontrar un justo equilibrio entre los distintos intereses que pudieran entrar en conflicto, y de esa manera cumplir con la obligación de prevención que se tiene, correlativo con el derecho a la consulta, de conformidad con el artículo 6 fracción I la Ley General de Asentamientos Humanos, Ordenamiento Territorial y Desarrollo Urbano y la Ley de Asentamientos Humanos, Ordenamiento Territorial y Desarrollo Urbano para el Estado de Nuevo León.

Resulta trascendente aludir que del proceso de consulta pública previsto en el artículo 56 de la Ley de Asentamientos Humanos, Ordenamiento Territorial y Desarrollo Urbano para el Estado de Nuevo León, la ciudadanía interesada en ejercer su derecho, debió haber presentado por escrito ante la Secretaría de Ordenamiento y Desarrollo Urbano del Municipio de San Pedro Garza García, Nuevo León, los planteamientos o propuestas (comentarios u observaciones) que consideraran respecto del Proyecto de Ajuste del Plan de Desarrollo Urbano Municipal de San Pedro Garza García, Nuevo León 2030, Determinación y Delimitación de las Zonas de Conservación, Mejoramiento, Consolidación y Crecimiento y señalando domicilio para oír y recibir notificaciones.

Sin que sea óbice mencionar que el ejercicio del derecho de participación ciudadana tiene una limitante, pues la acción del gobernado se construye únicamente a participar de las asambleas públicas, donde es escuchado y puede presentar sus propuestas por escrito sobre el tema; empero, la participación ciudadana no puede llegar al extremo de que sean los propios ciudadanos quienes dicten el contenido del Plan de Desarrollo Urbano Municipal de San Pedro Garza García, Nuevo León 2030, Determinación y Delimitación de las Zonas de Conservación, Mejoramiento, Consolidación y Crecimiento, pues su participación se da en forma conjunta con el municipio y se da a efecto de escuchar de primera mano las inquietudes del gobernado; y por su parte, el particular llega a tener un enlace directo con la autoridad; sin embargo, éste último no pasa a formar parte del ente administrativo municipal, quien es el único encargado de la aprobación de los planes de desarrollo urbano municipal.

NOVENA. Es importante precisar que el objeto del Proceso de Ajuste del Plan de Desarrollo Urbano Municipal de San Pedro Garza García, Nuevo León 2030, Determinación y Delimitación de las Zonas de Conservación, Mejoramiento, Consolidación y Crecimiento, aprobado por el Republicano Ayuntamiento, o la estrategia general del proyecto sometido a la consulta pública, como se precisó en párrafos que anteceden, consiste en determinar y delimitar, con el plano E1.5, las zonas de Conservación (Ambiental, de Áreas Naturales Protegidas y Habitacional); Mejoramiento; Consolidación; y Crecimiento; y delimitar los distritos o polígonos del municipio de San Pedro Garza García, Nuevo León, que se proponen; habiéndose establecido en el aviso correspondiente, que serían improcedentes los planteamientos que no se relacionaran con lo anterior, o que se refirieran a predios o lotes en particular.



DÉCIMA. Ahora bien, se transcribe lo que nos interesa respecto del Dictamen Técnico realizado por la Dirección de Planeación Urbana dependiente del Instituto Municipal de Planeación y Gestión Urbana de San Pedro Garza García, Nuevo León (IMPLANG) adscrito a la Secretaría de Ordenamiento y Desarrollo Urbano de este Municipio, como se señala a continuación:

10 *"Al efecto, y toda vez que de la lectura íntegra que se realizó por lo propuesto por Eugenio Najera Padilla en el folio 00176, esta autoridad considera que dicha propuesta es improcedente, lo anterior, en virtud de que lo manifestado en el mismo no corresponde ni se relaciona con el objeto del proceso de Ajuste del Plan de Desarrollo Urbano Municipal de San Pedro Garza García, Nuevo León 2030, en virtud de que no se hace algún planteamiento específico, relacionado con la determinación y delimitación de las zonas de conservación, mejoramiento, consolidación y crecimiento; o la delimitación de los distritos o polígonos que se proyectan; amado a que su planteamiento se refiere únicamente a un lote o predio en particular, soslayando el contexto social y urbano del distrito o zona donde quede ubicado dicho predio, ni la opinión del resto de los habitantes de ese distrito o zona; por lo que se estima improcedente lo expuesto en el mismo.*

En ese sentido, es preciso señalar que la presente opinión del dictamen técnico, no es vinculante al Dictamen que en su momento emitirá la Comisión de Ordenamiento y Desarrollo Urbano del Republicano Ayuntamiento de San Pedro Garza García, Nuevo León, respecto del folio en estudio.

CONCLUSIONES:

PRIMERA: Se estima improcedente, lo expuesto en el folio número 00176 presentado por Eugenio Najera Padilla particularmente en los puntos que lo integran, en virtud de no contener planteamientos específicos, relacionados con la determinación y delimitación de las zonas de conservación, mejoramiento, consolidación y crecimiento; o la delimitación de los distritos o polígonos que se proyectan, y/o planteamientos tendientes a preservar y restaurar el equilibrio ecológico, evitar la destrucción de los elementos naturales y los daños que la propiedad pueda sufrir en perjuicio de la sociedad con el proyecto que se propone, acorde con el interés público y el beneficio social, al no emanar de una dimensión social, sino individual, señalados dentro del Ajuste del Plan de Desarrollo Urbano Municipal de San Pedro Garza García, Nuevo León 2030, por las consideraciones de derecho y fundamentos expuestos en la presente opinión del dictamen técnico..."

DÉCIMA PRIMERA En virtud de lo señalado en la consideración inmediata anterior, la suscrita Comisión de Ordenamiento y Desarrollo Urbano del Republicano Ayuntamiento de San Pedro Garza García, Nuevo León, coincide con el dictamen técnico realizado por la Dirección de Planeación Urbana dependiente del Instituto Municipal de Planeación y Gestión Urbana de San Pedro Garza García, Nuevo León (IMPLANG) adscrito a la Secretaría de Ordenamiento y Desarrollo Urbano; por lo que se declara la **IMPROCEDENCIA**, de la Propuesta Ciudadana del C. EUGENIO NAJERA PADILLA con número de Folio 00176/2019.

10
DICTAMEN NÚMERO COYDU/2018-2021/Folio 00176/2019
COMISIÓN DE ORDENAMIENTO Y DESARROLLO URBANO, A 14 DE OCTUBRE DEL 2019



DÉCIMA SEGUNDA. Consecuentemente, y con fundamento en los antecedentes y consideraciones de hecho y de Derecho citadas en el cuerpo del presente dictamen, los integrantes de esta Comisión de Ordenamiento y Desarrollo Urbano del Republicano Ayuntamiento de San Pedro Garza García, Nuevo León, sometemos a consideración del pleno de este Republicano Ayuntamiento del Municipio de San Pedro Garza García, Nuevo León, la aprobación del siguiente proyecto de

ACUERDO

PRIMERO. Por los motivos y fundamentos señalados en los antecedentes y consideraciones del presente dictamen así como del dictamen técnico realizado por la Dirección de Planeación Urbana dependiente del Instituto Municipal de Planeación y Gestión Urbana de San Pedro Garza García, Nuevo León (IMPLANG) adscrito a la Secretaría de Ordenamiento y Desarrollo Urbano, se declara **IMPROCEDENTE** la Propuesta Ciudadana del C. EUGNENIO NAJERA PADILLA respecto de la **CONSULTA PÚBLICA DEL PROYECTO DE AJUSTE DEL PLAN DE DESARROLLO URBANO MUNICIPAL DE SAN PEDRO GARZA GARCÍA, NUEVO LEÓN 2030, DETERMINACIÓN Y DELIMITACIÓN DE LAS ZONAS DE CONSERVACIÓN, MEJORAMIENTO, CONSOLIDACIÓN Y CRECIMIENTO.**

SEGUNDO. Se instruye al Instituto Municipal de Planeación y Gestión Urbana de San Pedro Garza García, Nuevo León (IMPLANG) adscrito a la Secretaría de Ordenamiento y Desarrollo Urbano, para que notifique por medio del personal a su digno cargo, o con auxilio de cualquier otra dependencia autorizada en el presente dictamen, el contenido de este dictamen al C. EUGNENIO NAJERA PADILLA como contestación de esta autoridad municipal a su propuesta presentada dentro de la consulta ciudadana que se llevó a efecto en el procedimiento correspondiente, en el domicilio que indicó para el efecto de oír y recibir notificaciones en su escrito de propuesta de consulta al ajuste del plan en comento. Para los efectos conducentes, agréguese a la notificación del presente dictamen, el Dictamen Técnico realizado por la Dirección de Planeación Urbana dependiente del Instituto Municipal de Planeación y Gestión Urbana de San Pedro Garza García, Nuevo León (IMPLANG) adscrito a la Secretaría de Ordenamiento y Desarrollo Urbano de este Municipio.

En caso de que alguno de los datos proporcionados sea falso, incorrecto, o que no se encuentre a las personas buscadas por parte de los notificadores autorizados, el contenido del presente dictamen se notificará en la Tabla de Avisos de este Municipio conforme a lo establecido en el artículo 68 del Código de Procedimientos Civiles del Estado de Nuevo León como aplicación supletoria de acuerdo a la Ley de Asentamientos Humanos, Ordenamiento Territorial y Desarrollo Urbano para el Estado de Nuevo León.

TERCERO. Se autoriza al personal de las Secretarías de Ordenamiento y Desarrollo Urbano, de Obras Públicas, de Servicios Públicos y Medio Ambiente, Dirección de Control

11

DICTAMEN NÚMERO COYDU/2018-2021/Folio 00176/2019
COMISIÓN DE ORDENAMIENTO Y DESARROLLO URBANO, A 14 DE OCTUBRE DEL 2019



e Inspección, Dirección General de Asuntos Jurídicos y Dirección de Gobierno, estas tres últimas de la Secretaría del R. Ayuntamiento a efecto de dar cumplimiento a lo establecido en el artículo 56 Fracción VI de la Ley de Asentamientos humanos, Ordenamiento Territorial y Desarrollo Urbano para el Estado de Nuevo León, aplicando supletoriamente lo establecido en el artículo 2 fracción V, 13 último párrafo y 14 del Código de Fiscal del Estado de Nuevo León, habilitando los días y horas inhábiles que se requieran para la correcta notificación del presente acuerdo

12

CUARTO. Se Instruye al C. Presidente Municipal, al C. Secretario del Republicano Ayuntamiento, a la Secretaría de Ordenamiento y Desarrollo Urbano, para que lleven de inmediato el exacto cumplimiento del presente acuerdo.

ATENTAMENTE

San Pedro Garza García, N. L., a 14 de octubre de 2019.
**COMISION DE ORDENAMIENTO Y DESARROLLO URBANO
DEL REPUBLICANO AYUNTAMIENTO.**

C. EDUARDO ARMANDO AGUILAR VALDEZ.
SÉPTIMO REGIDOR y PRESIDENTE
A FAVOR DEL DICTAMEN.

C. ALEJANDRO ALBERTO CARLOS PÉREZ Y ARAGÓN.
QUINTO REGIDOR y SECRETARIO
AUSENTE CON AVISO

C. JOSÉ MARIO GARZA BENAVIDES.
PRIMER REGIDOR y VOCAL
A FAVOR DEL DICTAMEN

C. JAVIER GONZÁLEZ ALCÁNTARA CÁCERES
TERCER REGIDOR y VOCAL
A FAVOR DEL DICTAMEN

C. ERNESTO JAVIER CHAPA CALVILLO
NOVENO REGIDOR y VOCAL
A FAVOR DEL DICTAMEN

C. BRENDA TAFICH LANKENAU
DÉCIMA SEGUNDA REGIDORA y VOCAL
AUSENTE CON AVISO
ÚLTIMA FOJA DEL DICTAMEN COYDU/2018-2021/Folio 00176/2019.

12



COYDU 2018/2021 FOLIO-177-2019, MARIO RAFAEL ESQUIVEL PERPULI.

DICTÁMEN NÚMERO COYDU/2018-2021/Folio 00177/2019.

**AL REPUBLICANO AYUNTAMIENTO
DEL MUNICIPIO DE SAN PEDRO GARZA GARCÍA, NUEVO LEÓN.
P R E S E N T E.**

1 A los integrantes de la Comisión De Ordenamiento y Desarrollo Urbano del Republicano Ayuntamiento, nos fue turnado para su estudio y análisis por parte de la Secretaría de Ordenamiento y Desarrollo Urbano a través de la Unidad de Planeación Urbana, la Propuesta Ciudadana formulada por el C. MARIO RAFAEL ESQUIVEL PERPULI, respecto de la CONSULTA PÚBLICA DEL PROYECTO DE AJUSTE DEL PLAN DE DESARROLLO URBANO MUNICIPAL DE SAN PEDRO GARZA GARCÍA, NUEVO LEÓN 2030, DETERMINACIÓN Y DELIMITACIÓN DE LAS ZONAS DE CONSERVACIÓN, MEJORAMIENTO, CONSOLIDACIÓN Y CRECIMIENTO, misma a la que le fue asignado el número de folio 00177/2019, documento que nos permitimos someter a la consideración y aprobación del Pleno de este Ayuntamiento, bajo el número de dictamen COYDU/2018-2021/Folio 00177/2019, en base a los siguientes antecedentes y consideraciones de orden legal.

ANTECEDENTES

PRIMERO. Mediante oficio número JAFG-SODU-250/2019, de fecha 19-diecinueve de febrero de 2019-dos mil diecinueve, el Arquitecto Javier Alberto de la Fuente García, Secretario de Ordenamiento y Desarrollo Urbano del Municipio de San Pedro Garza García, Nuevo León, manifestó que dicha dependencia se encontraba lista para iniciar el proceso de adecuación establecido en el Artículo Transitorio Quinto del Decreto número 312-trescientos doce de expedición de la Ley de Asentamientos Humanos, Ordenamiento Territorial y Desarrollo Urbano para el Estado de Nuevo León.

SEGUNDO. La propuesta de iniciar el proceso para el ajuste del Plan de Desarrollo Urbano Municipal de San Pedro Garza García, Nuevo León 2030, fue presentada a la Comisión de Ordenamiento y Desarrollo Urbano del Republicano Ayuntamiento por el Arquitecto Javier Alberto de la Fuente García, en su carácter de titular de la Secretaría de Ordenamiento y Desarrollo Urbano de este Municipio en la Sesión 12-doce celebrada en fecha 27-veintisiete de febrero de 2019-diecinueve a efectos de dar cumplimiento en tiempo y forma con lo establecido en la fracción I del artículo 56 de la Ley De Asentamientos Humanos, Ordenamiento Territorial y Desarrollo Urbano Para el Estado de Nuevo León, y con la finalidad de que los habitantes del municipio de San Pedro Garza García, Nuevo León tengan la posibilidad de participar en dicho proceso, a fin de que por su conducto y una vez estudiada, analizada y dictaminada la presente propuesta, sea el Pleno del Republicano Ayuntamiento quien se encontrara en condiciones de DAR AVISO PÚBLICO DEL INICIO DEL PROCESO DE AJUSTE DEL PLAN DE DESARROLLO URBANO MUNICIPAL DE SAN PEDRO GARZA GARCÍA, NUEVO LEÓN 2030,

1
DICTAMEN NÚMERO COYDU/2018-2021/Folio 00177/2019
COMISIÓN DE ORDENAMIENTO Y DESARROLLO URBANO, A 14 DE OCTUBRE DEL 2019



DETERMINACIÓN Y DELIMITACIÓN DE LAS ZONAS DE CONSERVACIÓN, MEJORAMIENTO, CONSOLIDACIÓN Y CRECIMIENTO.

TERCERO. En la Décimo Primera Sesión Extraordinaria del Republicano Ayuntamiento de este Municipio, celebrada en fecha 08-ocho de marzo de 2019-dos mil diecinueve, el Republicano Ayuntamiento aprobó por unanimidad con 12-doce votos a favor y 1-una ausencia al momento de la votación, el Dictamen número COYDU 2018-2021/010/2019, consistente en el **AVISO PÚBLICO DEL INICIO DEL PROCESO DE AJUSTE DEL PLAN DE DESARROLLO URBANO MUNICIPAL DE SAN PEDRO GARZA GARCÍA, NUEVO LEÓN 2030, DETERMINACIÓN Y DELIMITACIÓN DE LAS ZONAS DE CONSERVACIÓN, MEJORAMIENTO, CONSOLIDACIÓN Y CRECIMIENTO**, mismo que fuera publicado en el Periódico Oficial del Estado de fecha 22-veintidós de marzo de 2019-dos mil diecinueve, así como en el periódico EL NORTE en fecha 23-veintitrés de marzo de 2019-dos mil diecinueve.

CUARTO. En la Sesión número 23-veintitrés de la Comisión de Ordenamiento y Desarrollo Urbano celebrada en fecha 05-cinco de junio de 2019-dos mil diecinueve la Secretaría de Ordenamiento y Desarrollo Urbano, presentó a la suscrita Comisión, el proyecto de **AJUSTE DEL PLAN DE DESARROLLO URBANO MUNICIPAL DE SAN PEDRO GARZA GARCÍA, NUEVO LEÓN 2030, DETERMINACIÓN Y DELIMITACIÓN DE LAS ZONAS DE CONSERVACIÓN, MEJORAMIENTO, CONSOLIDACIÓN Y CRECIMIENTO**, mismo que fue votado en sentido positivo con 05-cinco votos a favor y una ausencia con aviso.

QUINTO. El inicio del proceso de la consulta pública previsto en la fracción III del artículo 56 de la Ley de Asentamientos Humanos, Ordenamiento Territorial y Desarrollo Urbano para el Estado de Nuevo León, se publicó el 14-catorce de junio de 2019-dos mil diecinueve en la Gaceta Municipal y en el Periódico Oficial del Estado de Nuevo León, el 17-dieciséis de junio del mismo año, así como en los periódicos EL NORTE y MILENIO DIARIO los días 15-quince, 16-dieciséis y 17-dieciséis de junio, en donde se especifican los principales cambios y modificaciones y las zonas afectadas, cumpliendo así con la disposición de ser publicado en cuando menos dos de los diarios de mayor circulación en la entidad, durante 3-tres días consecutivos y que debiera cumplir con un tamaño mínimo de un octavo de página.

SEXTO. Conforme a lo previsto por la fracción V, inciso a) del artículo 56 de la Ley de Asentamientos Humanos, Ordenamiento Territorial y Desarrollo Urbano para el Estado de Nuevo León, se dio inicio a la primera audiencia pública misma que se celebró el día 18-dieciocho de junio de 2019-dos mil diecinueve, disponiendo en la página oficial de internet del Municipio, en el hipervínculo www.sanpedro.gob.mx; durante dicho plazo los interesados tuvieron a su disposición un ejemplar del proyecto y de sus anexos gráficos, así como asesoría para presentar por escrito los planteamientos o propuestas que consideren respecto del proyecto del plan o programa de desarrollo urbano, o las modificaciones a los

2

2
DICTAMEN NÚMERO COYDU2018-2021.Folio 00177/2019
COMISIÓN DE ORDENAMIENTO Y DESARROLLO URBANO, A 14 DE OCTUBRE DEL 2019



vigentes, a sus anexos y demás contenido del mismo y así cumplir con los requisitos de estar fundamentados y consignar domicilio para oír y recibir notificaciones, lo anterior estipulado en el citado artículo 56 de la Ley de Asentamientos Humanos, Ordenamiento Territorial y Desarrollo Urbano para el Estado de Nuevo León.

3
SÉPTIMO. Los planteamientos de los ciudadanos se recibieron desde el día 18-dieciocho de junio al 29-veintinueve de julio del año que transcurre, en las oficinas de la Secretaría de Ordenamiento y Desarrollo Urbano del Municipio de San Pedro Garza García, Nuevo León, ubicadas en Corregidora 507-quinientos siete Norte, en el Centro de San Pedro Garza García, Nuevo León, en un horario de las 08:00 a las 16:00 horas, habiendo señalado que deberían ser claros y estar fundamentados y justificados en términos técnico urbanísticos, tal como lo señala las disposiciones de la Ley de Asentamientos Humanos, Ordenamiento Territorial y Desarrollo Urbano para el Estado de Nuevo León.

OCTAVO. Durante el plazo de 30- treinta días hábiles, comprendido en las fechas ya mencionadas, en las oficinas de la Secretaría de Ordenamiento y Desarrollo Urbano del Municipio, para los efectos legales de la consulta pública y del procedimiento previsto para la aprobación del plan o programa sometido al mismo, se recibieron las propuestas Ciudadanas.

NOVENO. En la Vigésima Segunda Sesión Extraordinaria del Republicano Ayuntamiento del mes de septiembre, celebrada en fecha 05-cinco de septiembre de 2019-dos mil diecinueve el Republicano Ayuntamiento de este Municipio, aprobó por **UNANIMIDAD PRÓRROGAR EL PLAZO PARA DAR CONTESTACIÓN A LAS PROPUESTAS CIUDADANAS RESPECTO DE LA CONSULTA PÚBLICA DEL AJUSTE DEL PLAN DE DESARROLLO URBANO MUNICIPAL DE SAN PEDRO GARZA GARCÍA, NUEVO LEÓN 2030, DETERMINACIÓN Y DELIMITACIÓN DE LAS ZONAS DE CONSERVACIÓN, MEJORAMIENTO, CONSOLIDACIÓN Y CRECIMIENTO**, por el término de 30-treinta días hábiles posteriores al vencimiento del plazo que en este acto se proroga, lo anterior de acuerdo a lo estipulado por el artículo 56 fracción VI de la Ley de Asentamientos Humanos, Ordenamiento Territorial y Desarrollo Urbano para el Estado de Nuevo León.

DÉCIMO. En fecha 14-catorce de octubre de 2019-dos mil diecinueve, nos fue turnado para su estudio y análisis el dictamen técnico realizado por la Dirección de Planeación Urbana dependiente del Instituto Municipal de Planeación y Gestión Urbana de San Pedro Garza García, Nuevo León (IMPLANG) adscrito a la Secretaría de Ordenamiento y Desarrollo Urbano, en relación a la Propuesta Ciudadana del C. MARIO RAFAEL ESQUIVEL PERPULI, respecto de la **CONSULTA PÚBLICA DEL PROYECTO DE AJUSTE DEL PLAN DE DESARROLLO URBANO MUNICIPAL DE SAN PEDRO GARZA GARCÍA, NUEVO LEÓN 2030, DETERMINACIÓN Y DELIMITACIÓN DE LAS ZONAS DE CONSERVACIÓN, MEJORAMIENTO,**



CONSOLIDACIÓN Y CRECIMIENTO, misma a la que le fue asignado el número de Folio 00177/2019.

Por lo anterior, la suscrita COMISIÓN DE ORDENAMIENTO Y DESARROLLO URBANO DEL REPUBLICANO AYUNTAMIENTO DE SAN PEDRO GARZA GARCÍA, NUEVO LEÓN, estima de orden legal las siguientes:

CONSIDERACIONES

PRIMERA. El artículo 115 de la Constitución Política de los Estados Unidos Mexicanos, 132 de la Constitución Política del Estado Libre y Soberano de Nuevo León, el artículo 41 de la Ley de Gobierno Municipal del Estado de Nuevo León, numeral 36 fracción XI incisos a), c) y e) del Reglamento para el Gobierno Interior del Republicano Ayuntamiento de San Pedro Garza García, Nuevo León, esta Comisión de Ordenamiento y Desarrollo Urbano del Republicano Ayuntamiento es la instancia competente para someter a la consideración de este órgano colegiado el presente dictamen.

SEGUNDA. Los artículos 115, fracción V, de la Constitución Política de los Estados Unidos Mexicanos, 132, fracción II, incisos a) y c) de la Constitución Política del Estado Libre y Soberano de Nuevo León, establecen que es facultad del Municipio, en los términos de las leyes federales y estatales, relativas a formular, aprobar y administrar la zonificación y planes de desarrollo urbano municipal.

TERCERA. El Artículo 11 fracciones I y II de la Ley General de Asentamientos Humanos y Ordenamiento Territorial vigente, dispone que corresponde al Municipio: *Artículo 11. Corresponde a los Municipios: I. Elaborar, aprobar, administrar y ejecutar los planes o programas municipales de desarrollo urbano, de centros de población, parciales y los demás que de éstos deriven, incluyendo la zonificación prevista en lo conducente, adoptando normas y criterios de congruencia, coordinación y ajuste con otros niveles superiores de planeación y las normas oficiales mexicanas que expida la Secretaría de Desarrollo Agrario, Territorial y Urbano del Gobierno Federal, así como aprobar los reglamentos y disposiciones de carácter general en materia de ordenamiento territorial, desarrollo urbano, zonificación, construcción, estacionamientos, así como vigilar su cumplimiento; tratándose de los planes o programas municipales antes citados, se deberá solicitar a la autoridad competente la dictaminación, análisis y calificación de la congruencia de dichos planes o programas con la planeación estatal, así mismo, posteriormente se deberá solicitar su inscripción en la Dirección del Registro Público de la Propiedad y del Comercio del Instituto Registral y Catastral del Estado y su publicación en el Periódico Oficial del Estado, y su incorporación en el sistema de información territorial y urbano a cargo de la Secretaría antes citada. II. Formular, aprobar, administrar y ejecutar los planes o programas municipales de Desarrollo Urbano, de Centros de Población y los demás que de éstos deriven, adoptando normas o criterios de congruencia, coordinación y ajuste con otros niveles superiores de planeación, las normas oficiales mexicanas, así como evaluar y vigilar su cumplimiento.*

DICTAMEN NÚMERO COYDU/2018-3/21.Folio 00177/2019
COMISIÓN DE ORDENAMIENTO Y DESARROLLO URBANO, A 14 DE OCTUBRE DEL 2019



5 CUARTA. El artículo 87 de la Ley de Asentamientos Humanos, Ordenamiento Territorial y Desarrollo Urbano para el Estado de Nuevo León, señala que la dependencia encargada del desarrollo urbano del Municipio o en su caso de planeación urbana previstos en el artículo 20 de esa Ley, formulará el proyecto del plan o programa y lo someterá a la consulta pública, de acuerdo al artículo 56 de dicho ordenamiento y que concluido lo anterior se presentara el proyecto definitivo al Ayuntamiento para su consideración y aprobación; lo anterior de acuerdo a lo estipulado en el Quinto transitorio de la Ley de Asentamientos Humanos, Ordenamiento Territorial y Desarrollo Urbano para el Estado de Nuevo León.

QUINTA. En ese sentido se tiene que dentro de los compromisos en materia de Desarrollo Urbano señalados en el Plan Municipal de Desarrollo 2018-2021 del municipio de San Pedro Garza García, Nuevo León, se destaca transparentar y facilitar los procesos para la obtención de permisos y autorizaciones en materia de Desarrollo Urbano, garantizando la legalidad de las autorizaciones otorgadas por la Secretaría de Ordenamiento y Desarrollo Urbano en todos los trámites; y mejorar el control urbano para administrar de forma eficiente el desarrollo urbano de la Ciudad, transparentando los procesos en materia urbana, por tanto se consideró factible la creación de un órgano responsable de la Planeación del Desarrollo Sustentable, por lo que en la primera sesión ordinaria del Republicano Ayuntamiento 2018-2021, celebrada el día 13-trece de agosto de 2019-dos mil diecinueve, se aprobó el Reglamento Orgánico de la Administración Pública Municipal de San Pedro Garza García, Nuevo León, en el cual en su artículo 38 Bis, crea el Instituto Municipal de Planeación y Gestión Urbana de San Pedro Garza García, Nuevo León (IMPLANG), como órgano administrativo desconcentrado de la administración pública municipal de San Pedro Garza García, adscrito a la Secretaría de Ordenamiento y Desarrollo Urbano.

Ahora bien, con fundamento en el artículo 38 bis 2, del Reglamento Orgánico de la Administración Pública Municipal de San Pedro Garza García, Nuevo León, mencionado en el párrafo que antecede, el Presidente Municipal en el ámbito de sus atribuciones, en fecha 01-primer de octubre de 2019-dos mil diecinueve, y después de haber cumplido con los requisitos establecidos en el artículo que nos constrañe, nombró al Titular de la Dirección General del Instituto Municipal de Planeación y Gestión Urbana el Licenciado Urbanista Luis Rodolfo Zamorano Ruiz.

Es así entonces que la Dirección de Planeación Urbana del Instituto Municipal de Planeación y Gestión Urbana de San Pedro Garza García, Nuevo León (IMPLANG), dependiente de la Secretaría de Ordenamiento y Desarrollo Urbano del Municipio de San Pedro Garza García, Nuevo León, fue el encargado del proceso de elaborar, respecto de cada uno de los planteamientos formulados por la ciudadanía, un dictamen técnico para la resolución y presentación de la solicitud derivada de la Consulta que nos ocupa, para posteriormente turnarlos a la suscrita Comisión de Ordenamiento y Desarrollo Urbano, y se esté en posibilidad para analizar, estudiar, y dictaminar.

5
DICTAMEN NÚMERO COYDU/2018-2021/Folio 00177/2019
COMISIÓN DE ORDENAMIENTO Y DESARROLLO URBANO, A 14 DE OCTUBRE DEL 2019



6. **SEXTA.** El derecho a la Consulta del proyecto de Ajuste al Plan de Desarrollo Urbano Municipal de San Pedro Garza García, Nuevo León 2030, Determinación y Delimitación de las Zonas de Conservación, Mejoramiento, Consolidación y Crecimiento, como forma de participación democrática, acorde con el aviso efectuado por el Republicano Ayuntamiento de San Pedro Garza García, Nuevo León, en fecha 13-trece de junio de 2019-dos mil diecinueve, vincula a quien lo ejerce a cooperar en su instrumentación, interviniendo de manera responsable a través de planteamientos con una efectiva contribución social o técnica, dada la especial complejidad que reviste el desarrollo urbano, debiendo referirse al objeto del proceso de ajuste, y a la determinación y delimitación de las zonas de conservación, mejoramiento, consolidación y crecimiento, o a la delimitación de los distritos o polígonos propuestos, más no así a predios o lotes en particular.

Asimismo, en los artículos 26, apartado A), y 27, párrafo tercero, de la Constitución Política de los Estados Unidos Mexicanos, se establece que la planeación del desarrollo nacional será democrática mediante la participación de los diversos sectores de la sociedad, de quienes recogerá sus aspiraciones y demandas para incorporarlas al plan y los programas de desarrollo. En relación con la propiedad privada, es la nación la que tiene en todo momento el derecho de imponerle las modalidades que dicte el interés público y regular, en beneficio social, el aprovechamiento de los elementos naturales susceptibles de apropiación, estando dentro de su objeto, cuidar de su conservación, lograr el desarrollo equilibrado del país y el mejoramiento de las condiciones de vida de la población urbana. El artículo 115 de la Constitución Política de los Estados Unidos Mexicanos, en su fracción V, inciso a), establece que los municipios están facultados para formular, aprobar y administrar la zonificación y planes de desarrollo urbano municipal, en los términos de las leyes federales y estatales relativas.

Por otro lado, acorde con lo expuesto, en la Ley General de Asentamientos Humanos, Ordenamiento Territorial y Desarrollo Urbano, en sus artículos 11, fracción XXII, 19, fracción III, y 30, primer párrafo, y en la Ley de Asentamientos Humanos, Ordenamiento Territorial y Desarrollo Urbano para el Estado de Nuevo León, en sus artículos 11, fracción XXVI, y 14, fracción III, se faculta a los municipios a crear los mecanismos de consulta ciudadana para la formulación, modificación y evaluación de los planes o programas municipales de Desarrollo Urbano, para asegurar la consulta, opinión y deliberación de las políticas de ordenamiento territorial y planeación del desarrollo urbano, conforme al sistema de planeación democrática del desarrollo nacional previsto en el artículo 26 de la Constitución Política de los Estados Unidos Mexicanos, están los Consejos Municipales de Desarrollo Urbano y Vivienda, siendo órganos auxiliares de participación ciudadana y conformación plural.

Así también, la Ley de Participación Ciudadana para el Estado de Nuevo León, en sus artículos 1, 8, fracciones V, VIII, IX y X, 13, fracción II, 36, 37, 38, 39 y 40, reconoce el derecho a la participación ciudadana, de naturaleza procedimental, mediante la consulta



ciudadana organizada y realizada a través de la dependencia municipal que le compete, a la que el Ayuntamiento convoque señalando en forma precisa su naturaleza y la descripción específica del acto que se propone consultar; así como la exposición de motivos y razones por las cuales lo que se propone someter a consulta ciudadana, se considera de importancia y trascendencia social.

Por su parte, el Reglamento de Participación y Atención Ciudadana del Municipio de San Pedro Garza García, Nuevo León, en sus artículos 1, 2, 3, 4 fracciones I, XIII y XIV, 6, 7, 8, 202, 203, 204, 205, 206, 207, 208, 209 y 210, establece y regula la consulta ciudadana entre los instrumentos de participación ciudadana, teniendo como principios rectores, entre otros, el bien común, la corresponsabilidad, la eficiencia, la honestidad, la legalidad, el profesionalismo, la rendición de cuentas, la solidaridad, la subsidiariedad, la tolerancia y la transparencia.

SÉPTIMA. Acorde con la convocatoria que se hizo mediante el aviso público que se dio por el Republicano Ayuntamiento de San Pedro Garza García, Nuevo León, el trece de junio de 2019-dos mil diecinueve, a través del Presidente Municipal y del Secretario del Republicano Ayuntamiento, respecto del Proceso de Consulta Pública del Proyecto de Ajuste del Plan de Desarrollo Urbano Municipal de San Pedro Garza García, Nuevo León 2030, Determinación y Delimitación de las Zonas de Conservación, Mejoramiento, Consolidación y Crecimiento, se determinó que serían improcedentes los planteamientos que:

- Omitieran referirse al objeto del proceso de ajuste aprobado por el Republicano Ayuntamiento;
- Que se refirieran únicamente a predios o lotes en particular;
- Que no se refirieran a la determinación y delimitación de las zonas de conservación, mejoramiento, consolidación y crecimiento; o
- Que no se refirieran a la delimitación de los distritos o polígonos propuestos.

En la misma convocatoria que se cita en el anterior punto 1, se precisaron como las principales propuestas de ajustes al Plan de Desarrollo Urbano Municipal de San Pedro Garza García, Nuevo León 2030, Determinación y Delimitación de las Zonas de Conservación, Mejoramiento, Consolidación y Crecimiento, A) la determinación y delimitación de las Zonas de Conservación, Mejoramiento, Consolidación y Crecimiento; y B) las zonas que serán afectadas por esos cambios, enumerándose de la siguiente manera en el aviso respectivo:

1. El objetivo general del PROYECTO DE AJUSTE DEL PLAN DE DESARROLLO URBANO MUNICIPAL DE SAN PEDRO GARZA GARCÍA, NUEVO LEÓN 2030, es complementar las estrategias de zonificación primaria y secundaria en el Plan con una interpretación de los lineamientos actuales en los documentos normativos y reglamentarios de Planeación Urbana que se mantendrán vigentes, incorporando el Plano



EI.5, Zonificación de Políticas de Ordenamiento del Territorio, al Plan de Desarrollo Urbano Municipal de San Pedro Garza García, Nuevo León 2030.

2. Se propone ajustar de esta manera el Plan y la normatividad de desarrollo urbano vigente a los criterios normativos que se desprenden de la nueva LEY GENERAL DE ASENTAMIENTOS HUMANOS, ORDENAMIENTO TERRITORIAL Y DESARROLLO URBANO, publicada en noviembre de 2016, y sus correlativos en la LEY DE ASENTAMIENTOS HUMANOS, ORDENAMIENTO TERRITORIAL Y DESARROLLO URBANO PARA EL ESTADO DE NUEVO LEÓN, publicada en noviembre del 2017.

3. La propuesta de ajuste mantiene el escenario de visión del Plan vigente al año 2030, para homologar la zonificación en atención a las consideraciones señaladas en el apartado de Motivación del Ajuste y Fundamentación Jurídica del documento que se elaboró por la Secretaría de Ordenamiento y Desarrollo Urbano y que forma parte del dictamen aprobado por el Republicano Ayuntamiento del Municipio de San Pedro Garza García, Nuevo León. Por tal motivo se estima necesario agregar el plano de EI.5 Zonificación de Políticas de Ordenamiento del Territorio, para asegurar el bienestar de los vecinos y de la población en general en el corto plazo y con ello dar certeza a la inversión pública y privada.

4. La estrategia general de ajuste al Plan, consiste en zonificar (en el plano de EI.5 Zonificación de Políticas de Ordenamiento del Territorio), las políticas de ordenamiento del territorio traduciendo los lineamientos actuales de Zonificación Primaria, Zonificación Secundaria Usos y Destinos de Suelo, Densidades Habitacionales y CUS Máximo, Zonas de Altura Controlada entre otros, a la Zonificación de Políticas de Ordenamiento del Territorio, en Zonas de: Conservación Ambiental, Conservación de Áreas Naturales Protegidas, Conservación Habitacional, Mejoramiento, Consolidación y Crecimiento.

5. Se mantiene la estructura policéntrica propuesta en el Plan de Desarrollo Urbano Municipal de San Pedro Garza García, N.L. 2030, como un modelo sustentable y moderno con potencial de crear un sistema de movilidad sustentable, un espacio público más vibrante y una oportunidad de revitalización urbana. Se propone delimitar como Zonas de Conservación Habitacional en el Plano E.1.5 de Zonificación de Políticas de Ordenamiento del Territorio, para preservar el carácter residencial de las zonas predominantemente habitacional.

OCTAVA. La realización de la Consulta Pública del Proyecto de Ajuste al Plan de Desarrollo Urbano Municipal de San Pedro Garza García, Nuevo León 2030, Determinación y Delimitación de las Zonas de Conservación, Mejoramiento, Consolidación y Crecimiento, constituye una salvaguarda para garantizar que las modalidades que se imponen a la propiedad privada, son las que dicta el interés público y que son de beneficio social, siendo dicha determinación y delimitación por causa de utilidad pública, con la cual, el municipio de San Pedro Garza García, Nuevo León, asegura

DICTAMEN NÚMERO COYDU/2018-2021/Folia 00177/2019
COMISIÓN DE ORDENAMIENTO Y DESARROLLO URBANO, A 14 DE OCTUBRE DEL 2019



que la ciudadanía tenga conocimiento de las modalidades que se imponen a la propiedad y que voluntariamente evalúe los efectos, positivos o negativos, que el ajuste al plan que se proyecta pueda causar, acorde con el beneficio social que debe regular, pretendiendo con ello encontrar un justo equilibrio entre los distintos intereses que pudieran entrar en conflicto, y de esa manera cumplir con la obligación de prevención que se tiene, correlativo con el derecho a la consulta, de conformidad con el artículo 6 fracción I la Ley General de Asentamientos Humanos, Ordenamiento Territorial y Desarrollo Urbano y la Ley de Asentamientos Humanos, Ordenamiento Territorial y Desarrollo Urbano para el Estado de Nuevo León.

Resulta trascendente aludir que del proceso de consulta pública previsto en el artículo 56 de la Ley de Asentamientos Humanos, Ordenamiento Territorial y Desarrollo Urbano para el Estado de Nuevo León, la ciudadanía interesada en ejercer su derecho, debió haber presentado por escrito ante la Secretaría de Ordenamiento y Desarrollo Urbano del Municipio de San Pedro Garza García, Nuevo León, los planteamientos o propuestas (comentarios u observaciones) que consideraran respecto del Proyecto de Ajuste del Plan de Desarrollo Urbano Municipal de San Pedro Garza García, Nuevo León 2030, Determinación y Delimitación de las Zonas de Conservación, Mejoramiento, Consolidación y Crecimiento y señalando domicilio para oír y recibir notificaciones.

Sin que sea óbice mencionar que el ejercicio del derecho de participación ciudadana tiene una limitante, pues la acción del gobernado se restringe únicamente a participar de las asambleas públicas, donde es escuchado y puede presentar sus propuestas por escrito sobre el tema; empero, la participación ciudadana no puede llegar al extremo de que sean los propios ciudadanos quienes dicten el contenido del Plan de Desarrollo Urbano Municipal de San Pedro Garza García, Nuevo León 2030, Determinación y Delimitación de las Zonas de Conservación, Mejoramiento, Consolidación y Crecimiento, pues su participación se da en forma conjunta con el municipio y se da a efecto de escuchar de primera mano las inquietudes del gobernado; y por su parte, el particular llega a tener un enlace directo con la autoridad; sin embargo, éste último no pasa a formar parte del ente administrativo municipal, quien es el único encargado de la aprobación de los planes de desarrollo urbano municipal.

NOVENA. Es importante precisar que el objeto del Proceso de Ajuste del Plan de Desarrollo Urbano Municipal de San Pedro Garza García, Nuevo León 2030, Determinación y Delimitación de las Zonas de Conservación, Mejoramiento, Consolidación y Crecimiento, aprobado por el Republicano Ayuntamiento, o la estrategia general del proyecto sometido a la consulta pública, como se precisó en párrafos que anteceden, consiste en determinar y delimitar, con el plano E1.5, las zonas de Conservación (Ambiental, de Áreas Naturales Protegidas y Habitacional); Mejoramiento; Consolidación; y Crecimiento; y delimitar los distritos o polígonos del municipio de San Pedro Garza García, Nuevo León, que se proponen; habiéndose establecido en el aviso correspondiente, que serían improcedentes los planteamientos que no se relacionaran con lo anterior, o que se refirieran a predios o lotes en particular.



DÉCIMA. Ahora bien, se transcribe lo que nos interesa respecto del Dictamen Técnico realizado por la Dirección de Planeación Urbana dependiente del Instituto Municipal de Planeación y Gestión Urbana de San Pedro Garza García, Nuevo León (IMPLANG) adscrito a la Secretaría de Ordenamiento y Desarrollo Urbano de este Municipio, como se señala a continuación:

20 *“Al efecto, y toda vez que de la lectura íntegra que se realizó por lo propuesto por Mario Rafael Esquivel Perpuli en el folio 00177, esta autoridad considera que dicha propuesta es improcedente, lo anterior, en virtud de que lo manifestado en el mismo no corresponde ni se relaciona con el objeto del proceso de Ajuste del Plan de Desarrollo Urbano Municipal de San Pedro Garza García, Nuevo León 2030, en virtud de que no se hace algún planteamiento específico, relacionado con la determinación y delimitación de las zonas de conservación, mejoramiento, consolidación y crecimiento; o la delimitación de los distritos o polígonos que se proyectan; asimismo a que su planteamiento se refiere únicamente a un lote o predio en particular, soslayando el contexto social y urbano del distrito o zona donde quede ubicado dicho predio, ni la opinión del resto de los habitantes de ese distrito o zona; por lo que se estima improcedente lo expuesto en el mismo.*

(...)

“...PRIMERA: Se estima improcedente, lo expuesto en el folio número 00177 presentado por Mario Rafael Esquivel Perpuli particularmente en los puntos que lo integran, en virtud de no contener planteamientos específicos, relacionados con la determinación y delimitación de las zonas de conservación, mejoramiento, consolidación y crecimiento; o la delimitación de los distritos o polígonos que se proyectan, y/o planteamientos tendientes a preservar y restaurar el equilibrio ecológico, evitar la destrucción de los elementos naturales y los daños que la propiedad pueda sufrir en perjuicio de la sociedad con el proyecto que se propone, acorde con el interés público y el beneficio social, al no emanar de una dimensión social, sino individual, señalados dentro del Ajuste del Plan de Desarrollo Urbano Municipal de San Pedro Garza García, Nuevo León 2030, por las consideraciones de derecho y fundamentos expuestos en la presente opinión del dictamen técnico.

DÉCIMA PRIMERA En virtud de lo señalado en la consideración inmediata anterior, la suscrita Comisión de Ordenamiento y Desarrollo Urbano del Republicano Ayuntamiento de San Pedro Garza García, Nuevo León, coincide con el dictamen técnico realizado por la Dirección de Planeación Urbana dependiente del Instituto Municipal de Planeación y Gestión Urbana de San Pedro Garza García, Nuevo León (IMPLANG) adscrito a la Secretaría de Ordenamiento y Desarrollo Urbano; por lo que se declara la **IMPROCEDENCIA**, de la Propuesta Ciudadana del C. **MARIO RAFAEL ESQUIVEL PERPULI** con número de Folio 00177/2019.

DÉCIMA SEGUNDA. Consecuentemente, y con fundamento en los antecedentes y consideraciones de hecho y de Derecho citadas en el cuerpo del presente dictamen, los integrantes de esta Comisión de Ordenamiento y Desarrollo Urbano del Republicano Ayuntamiento de San Pedro Garza García, Nuevo León, sometemos a consideración del pleno de este Republicano Ayuntamiento del Municipio de San Pedro Garza García, Nuevo León, la aprobación del siguiente proyecto de

ACUERDO

DICTAMEN NÚMERO COYDU/2018-2021/Folio 00177/2019
COMISIÓN DE ORDENAMIENTO Y DESARROLLO URBANO, A 14 DE OCTUBRE DEL 2019

10



31

PRIMERO. Por los motivos y fundamentos señalados en los antecedentes y consideraciones del presente dictamen así como del dictamen técnico realizado por la Dirección de Planeación Urbana dependiente del Instituto Municipal de Planeación y Gestión Urbana de San Pedro Garza García, Nuevo León (IMPLANG) adscrito a la Secretaría de Ordenamiento y Desarrollo Urbano, se declara **IMPROCEDENTE** la Propuesta Ciudadana del C. MARIO RAFAEL ESQUIVEL PERPULI respecto de la **CONSULTA PÚBLICA DEL PROYECTO DE AJUSTE DEL PLAN DE DESARROLLO URBANO MUNICIPAL DE SAN PEDRO GARZA GARCÍA, NUEVO LEÓN 2030, DETERMINACIÓN Y DELIMITACIÓN DE LAS ZONAS DE CONSERVACIÓN, MEJORAMIENTO, CONSOLIDACIÓN Y CRECIMIENTO.**

SEGUNDO. Se instruye al Instituto Municipal de Planeación y Gestión Urbana de San Pedro Garza García, Nuevo León (IMPLANG) adscrito a la Secretaría de Ordenamiento y Desarrollo Urbano, para que notifique por medio del personal a su digno cargo, o con auxilio de cualquier otra dependencia autorizada en el presente dictamen, el contenido de este dictamen al C. MARIO RAFAEL ESQUIVEL PERPULI como contestación de esta autoridad municipal a su propuesta presentada dentro de la consulta ciudadana que se llevó a efecto en el procedimiento correspondiente, en el domicilio que indicó para el efecto de oír y recibir notificaciones en su escrito de propuesta de consulta al ajuste del plan en comento. Para los efectos conducentes, agréguese a la notificación del presente dictamen, el Dictamen Técnico realizado por la Dirección de Planeación Urbana dependiente del Instituto Municipal de Planeación y Gestión Urbana de San Pedro Garza García, Nuevo León (IMPLANG) adscrito a la Secretaría de Ordenamiento y Desarrollo Urbano de este Municipio.

En caso de que alguno de los datos proporcionados sea falso, incorrecto, o que no se encuentre a las personas buscadas por parte de los notificadores autorizados, el contenido del presente dictamen se notificará en la Tabla de Avisos de este Municipio conforme a lo establecido en el artículo 68 del Código de Procedimientos Civiles del Estado de Nuevo León como aplicación supletoria de acuerdo a la Ley de Asentamientos Humanos, Ordenamiento Territorial y Desarrollo Urbano para el Estado de Nuevo León.

TERCERO. Se autoriza al personal de las Secretarías de Ordenamiento y Desarrollo Urbano, de Obras Públicas, de Servicios Públicos y Medio Ambiente, Dirección de Control e Inspección, Dirección General de Asuntos Jurídicos y Dirección de Gobierno, estas tres últimas de la Secretaría del R. Ayuntamiento a efecto de dar cumplimiento a lo establecido en el artículo 56 Fracción VI de la Ley de Asentamientos humanos, Ordenamiento Territorial y Desarrollo Urbano para el Estado de Nuevo León, aplicando supletoriamente lo establecido en el artículo 2 fracción V, 13 último párrafo y 14 del Código de Fiscal del Estado de Nuevo León, habilitando los días y horas inhábiles que se requieran para la correcta notificación del presente acuerdo

11

DICTAMEN NÚMERO COYDU/2018-2021/Folia 00177/ 2019
COMISIÓN DE ORDENAMIENTO Y DESARROLLO URBANO, A 14 DE OCTUBRE DEL 2019



CUARTO. Se Instruye al C. Presidente Municipal, al C. Secretario del Republicano Ayuntamiento, a la Secretaría de Ordenamiento y Desarrollo Urbano, para que lleven de inmediato el exacto cumplimiento del presente acuerdo.

ATENTAMENTE
San Pedro Garza García, N. L., a 14 de octubre de 2019.
COMISION DE ORDENAMIENTO Y DESARROLLO URBANO
DEL REPUBLICANO AYUNTAMIENTO.

12

C. EDUARDO ARMANDO AGUILAR VALDEZ.
SÉPTIMO REGIDOR y PRESIDENTE
A FAVOR DEL DICTAMEN.

C. ALEJANDRO ALBERTO CARLOS PÁEZ Y ARAGÓN.
QUINTO REGIDOR y SECRETARIO
AUSENTE CON AVISO

C. JOSÉ MARIO GARZA BENAVIDES.
PRIMER REGIDOR y VOCAL
A FAVOR DEL DICTAMEN

C. JAVIER GONZÁLEZ ALCÁNTARA CÁCERES
TERCER REGIDOR y VOCAL
A FAVOR DEL DICTAMEN

C. ERNESTO JAVIER CHAPA CALVILLO
NOVENO REGIDOR y VOCAL
A FAVOR DEL DICTAMEN

C. BRENDA TAFICH LANKENAU
DÉCIMA SEGUNDA REGIDORA y VOCAL
AUSENTE CON AVISO

ÚLTIMA FOJA DEL DICTAMEN COYBU/2018-2021/Folio 00177/2019.

12

DICTAMEN NÚMERO COYDU/2018-3321/Folio 00177/2019
COMISIÓN DE ORDENAMIENTO Y DESARROLLO URBANO, A 14 DE OCTUBRE DEL 2019



COYDU 2018/2021 FOLIO-178-2019, JOSÉ MARÍA GARZA TREVIÑO

DICTÁMEN NÚMERO COYDU/2018-2021/Folio 00178/2019.

**AL REPUBLICANO AYUNTAMIENTO
DEL MUNICIPIO DE SAN PEDRO GARZA GARCÍA, NUEVO LEÓN.
P R E S E N T E.**

A los integrantes de la Comisión De Ordenamiento y Desarrollo Urbano del Republicano Ayuntamiento, nos fue turnado para su estudio y análisis por parte de la Secretaría de Ordenamiento y Desarrollo Urbano a través de la Unidad de Planeación Urbana, la Propuesta Ciudadana formulada por el C. JOSÉ MARÍA GARZA TREVIÑO, respecto de la CONSULTA PÚBLICA DEL PROYECTO DE AJUSTE DEL PLAN DE DESARROLLO URBANO MUNICIPAL DE SAN PEDRO GARZA GARCÍA, NUEVO LEÓN 2030, DETERMINACIÓN Y DELIMITACIÓN DE LAS ZONAS DE CONSERVACIÓN, MEJORAMIENTO, CONSOLIDACIÓN Y CRECIMIENTO, misma a la que le fue asignado el número de folio 00178/2019, documento que nos permitimos someter a la consideración y aprobación del Pleno de este Ayuntamiento, bajo el número de dictamen COYDU/2018-2021/Folio 00178/2019, en base a los siguientes antecedentes y consideraciones de orden legal.

ANTECEDENTES

PRIMERO. Mediante oficio número JAFG-SODU-250/2019, de fecha 19-diecinove de febrero de 2019-dos mil diecinueve, el Arquitecto Javier Alberto de la Fuente García, Secretario de Ordenamiento y Desarrollo Urbano del Municipio de San Pedro Garza García, Nuevo León, manifestó que dicha dependencia se encontraba lista para iniciar el proceso de adecuación establecido en el Artículo Transitorio Quinto del Decreto número 312-trescientos doce de expedición de la Ley de Asentamientos Humanos, Ordenamiento Territorial y Desarrollo Urbano para el Estado de Nuevo León.

SEGUNDO. La propuesta de iniciar el proceso para el ajuste del Plan de Desarrollo Urbano Municipal de San Pedro Garza García, Nuevo León 2030, fue presentada a la Comisión de Ordenamiento y Desarrollo Urbano del Republicano Ayuntamiento por el Arquitecto Javier Alberto de la Fuente García, en su carácter de titular de la Secretaría de Ordenamiento y Desarrollo Urbano de este Municipio en la Sesión 12-doce celebrada en fecha 27-veintisiete de febrero de 2019-diecinove a efectos de dar cumplimiento en tiempo y forma con lo establecido en la fracción I del artículo 56 de la Ley De Asentamientos Humanos, Ordenamiento Territorial y Desarrollo Urbano Para el Estado de Nuevo León, y con la finalidad de que los habitantes del municipio de San Pedro Garza García, Nuevo León tengan la posibilidad de participar en dicho proceso, a fin de que por su conducto y una vez estudiada, analizada y dictaminada la presente propuesta, sea el Pleno del Republicano Ayuntamiento quien se encontrara en condiciones de DAR AVISO PÚBLICO DEL INICIO DEL PROCESO DE AJUSTE DEL PLAN DE DESARROLLO URBANO MUNICIPAL DE SAN PEDRO GARZA GARCÍA, NUEVO LEÓN 2030,

DICTAMEN NÚMERO COYDU/2018-2021/Folio 00178/2019
COMISIÓN DE ORDENAMIENTO Y DESARROLLO URBANO, A 14 DE OCTUBRE DEL 2019



DETERMINACIÓN Y DELIMITACIÓN DE LAS ZONAS DE CONSERVACIÓN, MEJORAMIENTO, CONSOLIDACIÓN Y CRECIMIENTO.

TERCERO. En la Décimo Primera Sesión Extraordinaria del Republicano Ayuntamiento de este Municipio, celebrada en fecha 08-ocho de marzo de 2019-dos mil diecinueve, el Republicano Ayuntamiento aprobó por unanimidad con 12-doce votos a favor y 1-una ausencia al momento de la votación, el Dictamen número COYDU 2018-2021/010/2019, consistente en el AVISO PÚBLICO DEL INICIO DEL PROCESO DE AJUSTE DEL PLAN DE DESARROLLO URBANO MUNICIPAL DE SAN PEDRO GARZA GARCÍA, NUEVO LEÓN 2030, DETERMINACIÓN Y DELIMITACIÓN DE LAS ZONAS DE CONSERVACIÓN, MEJORAMIENTO, CONSOLIDACIÓN Y CRECIMIENTO, mismo que fuera publicado en el Periódico Oficial del Estado de fecha 22-veintidós de marzo de 2019-dos mil diecinueve, así como en el periódico EL NORTE en fecha 23-veintitrés de marzo de 2019-dos mil diecinueve.

CUARTO. En la Sesión número 23-veintitrés de la Comisión de Ordenamiento y Desarrollo Urbano celebrada en fecha 05-cinco de junio de 2019-dos mil diecinueve la Secretaría de Ordenamiento y Desarrollo Urbano, presentó a la suscrita Comisión, el proyecto de AJUSTE DEL PLAN DE DESARROLLO URBANO MUNICIPAL DE SAN PEDRO GARZA GARCÍA, NUEVO LEÓN 2030, DETERMINACIÓN Y DELIMITACIÓN DE LAS ZONAS DE CONSERVACIÓN, MEJORAMIENTO, CONSOLIDACIÓN Y CRECIMIENTO, mismo que fue votado en sentido positivo con 05-cinco votos a favor y una ausencia con aviso.

QUINTO. El inicio del proceso de la consulta pública previsto en la fracción III del artículo 56 de la Ley de Asentamientos Humanos, Ordenamiento Territorial y Desarrollo Urbano para el Estado de Nuevo León, se publicó el 14-catorce de junio de 2019-dos mil diecinueve en la Gaceta Municipal y en el Periódico Oficial del Estado de Nuevo León, el 17-dieciséis de junio del mismo año, así como en los periódicos EL NORTE y MILENIO DIARIO los días 15-quince, 16-dieciseis y 17-dieciste de junio, en donde se especifican los principales cambios y modificaciones y las zonas afectadas, cumpliendo así con la disposición de ser publicado en cuando menos dos de los diarios de mayor circulación en la entidad, durante 3-tres días consecutivos y que debiera cumplir con un tamaño mínimo de un octavo de página.

SEXTO. Conforme a lo previsto por la fracción V, inciso a) del artículo 56 de la Ley de Asentamientos Humanos, Ordenamiento Territorial y Desarrollo Urbano para el Estado de Nuevo León, se dio inicio a la primera audiencia pública misma que se celebró el día 18-dieciocho de junio de 2019-dos mil diecinueve, disponiendo en la página oficial de internet del Municipio, en el hipervínculo www.sanpedro.gob.mx; durante dicho plazo los interesados tuvieron a su disposición un ejemplar del proyecto y de sus anexos gráficos, así como asesoría para presentar por escrito los planteamientos o propuestas que consideren respecto del proyecto del plan o programa de desarrollo urbano, o las modificaciones a los

2

2
DICTAMEN NÚMERO COYDU/2018-2021/Folio 00178/2019
COMISIÓN DE ORDENAMIENTO Y DESARROLLO URBANO, A 14 DE OCTUBRE DEL 2019



vigentes, a sus anexos y demás contenido del mismo y así cumplir con los requisitos de estar fundamentados y consignar domicilio para oír y recibir notificaciones, lo anterior estipulado en el citado artículo 56 de la Ley de Asentamientos Humanos, Ordenamiento Territorial y Desarrollo Urbano para el Estado de Nuevo León.

3
SÉPTIMO. Los planteamientos de los ciudadanos se recibieron desde el día 18-dieciocho de junio al 29-veintinueve de julio del año que transcurre, en las oficinas de la Secretaría de Ordenamiento y Desarrollo Urbano del Municipio de San Pedro Garza García, Nuevo León, ubicadas en Corregidora 507-quinientos siete Norte, en el Centro de San Pedro Garza García, Nuevo León, en un horario de las 08:00 a las 16:00 horas, habiendo señalado que deberían ser claros y estar fundamentados y justificados en términos técnico urbanísticos, tal como lo señala las disposiciones de la Ley de Asentamientos Humanos, Ordenamiento Territorial y Desarrollo Urbano para el Estado de Nuevo León.

OCTAVO. Durante el plazo de 30- treinta días hábiles, comprendido en las fechas ya mencionadas, en las oficinas de la Secretaría de Ordenamiento y Desarrollo Urbano del Municipio, para los efectos legales de la consulta pública y del procedimiento previsto para la aprobación del plan o programa sometido al mismo, se recibieron las propuestas Ciudadanas.

NOVENO. En la Vigésima Segunda Sesión Extraordinaria del Republicano Ayuntamiento del mes de septiembre, celebrada en fecha 05-cinco de septiembre de 2019-dos mil diecinueve el Republicano Ayuntamiento de este Municipio, aprobó por **UNANIMIDAD PRÓRROGAR EL PLAZO PARA DAR CONTESTACIÓN A LAS PROPUESTAS CIUDADANAS RESPECTO DE LA CONSULTA PÚBLICA DEL AJUSTE DEL PLAN DE DESARROLLO URBANO MUNICIPAL DE SAN PEDRO GARZA GARCÍA, NUEVO LEÓN 2030, DETERMINACIÓN Y DELIMITACIÓN DE LAS ZONAS DE CONSERVACIÓN, MEJORAMIENTO, CONSOLIDACIÓN Y CRECIMIENTO**, por el término de 30-treinta días hábiles posteriores al vencimiento del plazo que en este acto se proroga, lo anterior de acuerdo a lo estipulado por el artículo 56 fracción VI de la Ley de Asentamientos Humanos, Ordenamiento Territorial y Desarrollo Urbano para el Estado de Nuevo León.

DÉCIMO. En fecha 14-catorce de octubre de 2019-dos mil diecinueve, nos fue turnado para su estudio y análisis el dictamen técnico realizado por la Dirección de Planeación Urbana dependiente del Instituto Municipal de Planeación y Gestión Urbana de San Pedro Garza García, Nuevo León (IMPLANG) adscrito a la Secretaría de Ordenamiento y Desarrollo Urbano, en relación a la Propuesta Ciudadana del C. **JOSÉ MARÍA GARZA TREVIÑO**, respecto de la **CONSULTA PÚBLICA DEL PROYECTO DE AJUSTE DEL PLAN DE DESARROLLO URBANO MUNICIPAL DE SAN PEDRO GARZA GARCÍA, NUEVO LEÓN 2030, DETERMINACIÓN Y DELIMITACIÓN DE LAS ZONAS DE CONSERVACIÓN, MEJORAMIENTO,**



CONSOLIDACIÓN Y CRECIMIENTO, misma a la que le fue asignado el número de Folio 00178/2019.

Por lo anterior, la suscrita COMISIÓN DE ORDENAMIENTO Y DESARROLLO URBANO DEL REPUBLICANO AYUNTAMIENTO DE SAN PEDRO GARZA GARCÍA, NUEVO LEÓN, estima de orden legal las siguientes:

CONSIDERACIONES

PRIMERA. El artículo 115 de la Constitución Política de los Estados Unidos Mexicanos, 132 de la Constitución Política del Estado Libre y Soberano de Nuevo León, el artículo 41 de la Ley de Gobierno Municipal del Estado de Nuevo León, numeral 36 fracción XI incisos a), c) y e) del Reglamento para el Gobierno Interior del Republicano Ayuntamiento de San Pedro Garza García, Nuevo León, esta Comisión de Ordenamiento y Desarrollo Urbano del Republicano Ayuntamiento es la instancia competente para someter a la consideración de este órgano colegiado el presente dictamen.

SEGUNDA. Los artículos 115, fracción V, de la Constitución Política de los Estados Unidos Mexicanos, 132, fracción II, incisos a) y c) de la Constitución Política del Estado Libre y Soberano de Nuevo León, establecen que es facultad del Municipio, en los términos de las leyes federales y estatales, relativas a formular, aprobar y administrar la zonificación y planes de desarrollo urbano municipal.

TERCERA. El Artículo 11 fracciones I y II de la Ley General de Asentamientos Humanos y Ordenamiento Territorial vigente, dispone que corresponde al Municipio: *Artículo 11. Corresponde a los Municipios: I. Elaborar, aprobar, administrar y ejecutar los planes o programas municipales de desarrollo urbano, de centros de población, parciales y los demás que de éstos deriven, incluyendo la zonificación prevista en lo conducente, adoptando normas y criterios de congruencia, coordinación y ajuste con otros niveles superiores de planeación y las normas oficiales mexicanas que expida la Secretaría de Desarrollo Agrario, Territorial y Urbano del Gobierno Federal, así como aprobar los reglamentos y disposiciones de carácter general en materia de ordenamiento territorial, desarrollo urbano, zonificación, construcción, estacionamientos, así como vigilar su cumplimiento; tratándose de los planes o programas municipales antes citados, se deberá solicitar a la autoridad competente la dictaminación, análisis y calificación de la congruencia de dichos planes o programas con la planeación estatal, así mismo, posteriormente se deberá solicitar su inscripción en la Dirección del Registro Público de la Propiedad y del Comercio del Instituto Registral y Catastral del Estado y su publicación en el Periódico Oficial del Estado, y su incorporación en el sistema de información territorial y urbano a cargo de la Secretaría antes citada. II. Formular, aprobar, administrar y ejecutar los planes o programas municipales de Desarrollo Urbano, de Centros de Población y los demás que de éstos deriven, adoptando normas o criterios de congruencia, coordinación y ajuste con otros niveles superiores de planeación, las normas oficiales mexicanas, así como evaluar y vigilar su cumplimiento."*

4
DICTAMEN NÚMERO COYDU/2018-2021/Folio 00178/2019
COMISIÓN DE ORDENAMIENTO Y DESARROLLO URBANO, A 14 DE OCTUBRE DEL 2019



5

CUARTA. El artículo 87 de la Ley de Asentamientos Humanos, Ordenamiento Territorial y Desarrollo Urbano para el Estado de Nuevo León, señala que la dependencia encargada del desarrollo urbano del Municipio o en su caso de planeación urbana previstos en el artículo 20 de esa Ley, formulará el proyecto del plan o programa y lo someterá a la consulta pública, de acuerdo al artículo 56 de dicho ordenamiento y que concluido lo anterior se presentara el proyecto definitivo al Ayuntamiento para su consideración y aprobación; lo anterior de acuerdo a lo estipulado en el Quinto transitorio de la Ley de Asentamientos Humanos, Ordenamiento Territorial y Desarrollo Urbano para el Estado de Nuevo León.

QUINTA. En ese sentido se tiene que dentro de los compromisos en materia de Desarrollo Urbano señalados en el Plan Municipal de Desarrollo 2018-2021 del municipio de San Pedro Garza García, Nuevo León, se destaca transparentar y facilitar los procesos para la obtención de permisos y autorizaciones en materia de Desarrollo Urbano, garantizando la legalidad de las autorizaciones otorgadas por la Secretaría de Ordenamiento y Desarrollo Urbano en todos los trámites; y mejorar el control urbano para administrar de forma eficiente el desarrollo urbano de la Ciudad, transparentando los procesos en materia urbana, por tanto se consideró factible la creación de un órgano responsable de la Planeación del Desarrollo Sustentable, por lo que en la primera sesión ordinaria del Republicano Ayuntamiento 2018-2021, celebrada el día 13-trece de agosto de 2019-dos mil diecinueve, se aprobó el Reglamento Orgánico de la Administración Pública Municipal de San Pedro Garza García, Nuevo León, en el cual en su artículo 38 Bis, crea el Instituto Municipal de Planeación y Gestión Urbana de San Pedro Garza García, Nuevo León (IMPLANG), como órgano administrativo desconcentrado de la administración pública municipal de San Pedro Garza García, adscrito a la Secretaría de Ordenamiento y Desarrollo Urbano.

Ahora bien, con fundamento en el artículo 38 bis 2, del Reglamento Orgánico de la Administración Pública Municipal de San Pedro Garza García, Nuevo León, mencionado en el párrafo que antecede, el Presidente Municipal en el ámbito de sus atribuciones, en fecha 01-primer de octubre de 2019-dos mil diecinueve, y después de haber cumplido con los requisitos establecidos en el artículo que nos construye, nombró al Titular de la Dirección General del Instituto Municipal de Planeación y Gestión Urbana el Licenciado Urbanista Luis Rodolfo Zamorano Ruíz.

Es así entonces que la Dirección de Planeación Urbana del Instituto Municipal de Planeación y Gestión Urbana de San Pedro Garza García, Nuevo León (IMPLANG), dependiente de la Secretaría de Ordenamiento y Desarrollo Urbano del Municipio de San Pedro Garza García, Nuevo León, fue el encargado del proceso de elaborar, respecto de cada uno de los planteamientos formulados por la ciudadanía, un dictamen técnico para la resolución y presentación de la solicitud derivada de la Consulta que nos ocupa, para posteriormente turnarlos a la suscrita Comisión de Ordenamiento y Desarrollo Urbano, y se esté en posibilidad para analizar, estudiar, y dictaminar.

5

DICTAMEN NÚMERO COYDU2018-2021/Folia 00178/2019
COMISIÓN DE ORDENAMIENTO Y DESARROLLO URBANO, A 14 DE OCTUBRE DEL 2019



6. SEXTA. El derecho a la Consulta del proyecto de Ajuste al Plan de Desarrollo Urbano Municipal de San Pedro Garza García, Nuevo León 2030, Determinación y Delimitación de las Zonas de Conservación, Mejoramiento, Consolidación y Crecimiento, como forma de participación democrática, acorde con el aviso efectuado por el Republicano Ayuntamiento de San Pedro Garza García, Nuevo León, en fecha 13-trece de junio de 2019-dos mil diecinueve, vincula a quien lo ejerce a cooperar en su instrumentación, interviniendo de manera responsable a través de planteamientos con una efectiva contribución social o técnica, dada la especial complejidad que reviste el desarrollo urbano, debiendo referirse al objeto del proceso de ajuste, y a la determinación y delimitación de las zonas de conservación, mejoramiento, consolidación y crecimiento, o a la delimitación de los distritos o polígonos propuestos, más no así a predios o lotes en particular.

Asimismo, en los artículos 26, apartado A), y 27, párrafo tercero, de la Constitución Política de los Estados Unidos Mexicanos, se establece que la planeación del desarrollo nacional será democrática mediante la participación de los diversos sectores de la sociedad, de quienes recogerá sus aspiraciones y demandas para incorporarlas al plan y los programas de desarrollo. En relación con la propiedad privada, es la nación la que tiene en todo momento el derecho de imponerle las modalidades que dicte el interés público y regular, en beneficio social, el aprovechamiento de los elementos naturales susceptibles de apropiación, estando dentro de su objeto, cuidar de su conservación, lograr el desarrollo equilibrado del país y el mejoramiento de las condiciones de vida de la población urbana. El artículo 115 de la Constitución Política de los Estados Unidos Mexicanos, en su fracción V, inciso a), establece que los municipios están facultados para formular, aprobar y administrar la zonificación y planes de desarrollo urbano municipal, en los términos de las leyes federales y estatales relativas.

Por otro lado, acorde con lo expuesto, en la Ley General de Asentamientos Humanos, Ordenamiento Territorial y Desarrollo Urbano, en sus artículos 11, fracción XXII, 19, fracción III, y 30, primer párrafo, y en la Ley de Asentamientos Humanos, Ordenamiento Territorial y Desarrollo Urbano para el Estado de Nuevo León, en sus artículos 11, fracción XXVI, y 14, fracción III, se faculta a los municipios a crear los mecanismos de consulta ciudadana para la formulación, modificación y evaluación de los planes o programas municipales de Desarrollo Urbano, para asegurar la consulta, opinión y deliberación de las políticas de ordenamiento territorial y planeación del desarrollo urbano, conforme al sistema de planeación democrática del desarrollo nacional previsto en el artículo 26 de la Constitución Política de los Estados Unidos Mexicanos, están los Consejos Municipales de Desarrollo Urbano y Vivienda, siendo órganos auxiliares de participación ciudadana y conformación plural.

Así también, la Ley de Participación Ciudadana para el Estado de Nuevo León, en sus artículos 1, 8, fracciones V, VIII, IX y X, 13, fracción II, 36, 37, 38, 39 y 40, reconoce el derecho a la participación ciudadana, de naturaleza procedimental, mediante la consulta

6



ciudadana organizada y realizada a través de la dependencia municipal que le compete, a la que el Ayuntamiento convoque señalando en forma precisa su naturaleza y la descripción específica del acto que se propone consultar; así como la exposición de motivos y razones por las cuales lo que se propone someter a consulta ciudadana, se considera de importancia y trascendencia social.

Por su parte, el Reglamento de Participación y Atención Ciudadana del Municipio de San Pedro Garza García, Nuevo León, en sus artículos 1, 2, 3, 4 fracciones I, XIII y XIV, 6, 7, 8, 202, 203, 204, 205, 206, 207, 208, 209 y 210, establece y regula la consulta ciudadana entre los instrumentos de participación ciudadana, teniendo como principios rectores, entre otros, el bien común, la corresponsabilidad, la eficiencia, la honestidad, la legalidad, el profesionalismo, la rendición de cuentas, la solidaridad, la subsidiariedad, la tolerancia y la transparencia.

SÉPTIMA. Acorde con la convocatoria que se hizo mediante el aviso público que se dio por el Republicano Ayuntamiento de San Pedro Garza García, Nuevo León, el trece de junio de 2019-dos mil diecinueve, a través del Presidente Municipal y del Secretario del Republicano Ayuntamiento, respecto del Proceso de Consulta Pública del Proyecto de Ajuste del Plan de Desarrollo Urbano Municipal de San Pedro Garza García, Nuevo León 2030, Determinación y Delimitación de las Zonas de Conservación, Mejoramiento, Consolidación y Crecimiento, se determinó que serían improcedentes los planteamientos que:

- Omitieran referirse al objeto del proceso de ajuste aprobado por el Republicano Ayuntamiento;
- Que se refirieran únicamente a predios o lotes en particular;
- Que no se refirieran a la determinación y delimitación de las zonas de conservación, mejoramiento, consolidación y crecimiento; o
- Que no se refirieran a la delimitación de los distritos o polígonos propuestos.

En la misma convocatoria que se cita en el anterior punto I, se precisaron como las principales propuestas de ajustes al Plan de Desarrollo Urbano Municipal de San Pedro Garza García, Nuevo León 2030, Determinación y Delimitación de las Zonas de Conservación, Mejoramiento, Consolidación y Crecimiento, A) la determinación y delimitación de las Zonas de Conservación, Mejoramiento, Consolidación y Crecimiento; y B) las zonas que serán afectadas por esos cambios, enumerándose de la siguiente manera en el aviso respectivo:

1. El objetivo general del PROYECTO DE AJUSTE DEL PLAN DE DESARROLLO URBANO MUNICIPAL DE SAN PEDRO GARZA GARCÍA, NUEVO LEÓN 2030, es complementar las estrategias de zonificación primaria y secundaria en el Plan con una interpretación de los lineamientos actuales en los documentos normativos y reglamentarios de Planeación Urbana que se mantendrán vigentes, incorporando el Plano

7



EI.5, Zonificación de Políticas de Ordenamiento del Territorio, al Plan de Desarrollo Urbano Municipal de San Pedro Garza García, Nuevo León 2030.

2. Se propone ajustar de esta manera el Plan y la normatividad de desarrollo urbano vigente a los criterios normativos que se desprenden de la nueva LEY GENERAL DE ASENTAMIENTOS HUMANOS, ORDENAMIENTO TERRITORIAL Y DESARROLLO URBANO, publicada en noviembre de 2016, y sus correlativos en la LEY DE ASENTAMIENTOS HUMANOS, ORDENAMIENTO TERRITORIAL Y DESARROLLO URBANO PARA EL ESTADO DE NUEVO LEÓN, publicada en noviembre del 2017.

3. La propuesta de ajuste mantiene el escenario de visión del Plan vigente al año 2030, para homologar la zonificación en atención a las consideraciones señaladas en el apartado de Motivación del Ajuste y Fundamentación Jurídica del documento que se elaboró por la Secretaría de Ordenamiento y Desarrollo Urbano y que forma parte del dictamen aprobado por el Republicano Ayuntamiento del Municipio de San Pedro Garza García, Nuevo León. Por tal motivo se estima necesario agregar el plano de EI.5 Zonificación de Políticas de Ordenamiento del Territorio, para asegurar el bienestar de los vecinos y de la población en general en el corto plazo y con ello dar certeza a la inversión pública y privada.

4. La estrategia general de ajuste al Plan, consiste en zonificar (en el plano de EI.5 Zonificación de Políticas de Ordenamiento del Territorio), las políticas de ordenamiento del territorio traduciendo los lineamientos actuales de Zonificación Primaria, Zonificación Secundaria Usos y Destinos de Suelo, Densidades Habitacionales y CUS Máximo, Zonas de Altura Controlada entre otros, a la Zonificación de Políticas de Ordenamiento del Territorio, en Zonas de: Conservación Ambiental, Conservación de Áreas Naturales Protegidas, Conservación Habitacional, Mejoramiento, Consolidación y Crecimiento.

5. Se mantiene la estructura policéntrica propuesta en el Plan de Desarrollo Urbano Municipal de San Pedro Garza García, N.L. 2030, como un modelo sustentable y moderno con potencial de crear un sistema de movilidad sustentable, un espacio público más vibrante y una oportunidad de revitalización urbana. Se propone delimitar como Zonas de Conservación Habitacional en el Plano E.1.5 de Zonificación de Políticas de Ordenamiento del Territorio, para preservar el carácter residencial de las zonas predominantemente habitacional.

OCTAVA. La realización de la Consulta Pública del Proyecto de Ajuste al Plan de Desarrollo Urbano Municipal de San Pedro Garza García, Nuevo León 2030, Determinación y Delimitación de las Zonas de Conservación, Mejoramiento, Consolidación y Crecimiento, constituye una salvaguarda para garantizar que las modalidades que se imponen a la propiedad privada, son las que dicta el interés público y que son de beneficio social, siendo dicha determinación y delimitación por causa de utilidad pública, con la cual, el municipio de San Pedro Garza García, Nuevo León, asegura



que la ciudadanía tenga conocimiento de las modalidades que se imponen a la propiedad y que voluntariamente evalúe los efectos, positivos o negativos, que el ajuste al plan que se proyecta pueda causar, acorde con el beneficio social que debe regular, pretendiendo con ello encontrar un justo equilibrio entre los distintos intereses que pudieran entrar en conflicto, y de esa manera cumplir con la obligación de prevención que se tiene, correlativo con el derecho a la consulta, de conformidad con el artículo 6 fracción I la Ley General de Asentamientos Humanos, Ordenamiento Territorial y Desarrollo Urbano y la Ley de Asentamientos Humanos, Ordenamiento Territorial y Desarrollo Urbano para el Estado de Nuevo León.

Resulta trascendente aludir que del proceso de consulta pública previsto en el artículo 56 de la Ley de Asentamientos Humanos, Ordenamiento Territorial y Desarrollo Urbano para el Estado de Nuevo León, la ciudadanía interesada en ejercer su derecho, debió haber presentado por escrito ante la Secretaría de Ordenamiento y Desarrollo Urbano del Municipio de San Pedro Garza García, Nuevo León, los planteamientos o propuestas (comentarios u observaciones) que consideraran respecto del Proyecto de Ajuste del Plan de Desarrollo Urbano Municipal de San Pedro Garza García, Nuevo León 2030, Determinación y Delimitación de las Zonas de Conservación, Mejoramiento, Consolidación y Crecimiento y señalando domicilio para oír y recibir notificaciones.

Sin que sea óbice mencionar que el ejercicio del derecho de participación ciudadana tiene una limitante, pues la acción del gobernado se construye únicamente a participar de las asambleas públicas, donde es escuchado y puede presentar sus propuestas por escrito sobre el tema; empero, la participación ciudadana no puede llegar al extremo de que sean los propios ciudadanos quienes dicten el contenido del Plan de Desarrollo Urbano Municipal de San Pedro Garza García, Nuevo León 2030, Determinación y Delimitación de las Zonas de Conservación, Mejoramiento, Consolidación y Crecimiento, pues su participación se da en forma conjunta con el municipio y se da a efecto de escuchar de primera mano las inquietudes del gobernado; y por su parte, el particular llega a tener un enlace directo con la autoridad; sin embargo, éste último no pasa a formar parte del ente administrativo municipal, quien es el único encargado de la aprobación de los planes de desarrollo urbano municipal.

NOVENA. Es importante precisar que el objeto del Proceso de Ajuste del Plan de Desarrollo Urbano Municipal de San Pedro Garza García, Nuevo León 2030, Determinación y Delimitación de las Zonas de Conservación, Mejoramiento, Consolidación y Crecimiento, aprobado por el Republicano Ayuntamiento, o la estrategia general del proyecto sometido a la consulta pública, como se precisó en párrafos que anteceden, consiste en determinar y delimitar, con el plano E1.5, las zonas de Conservación (Ambiental, de Áreas Naturales Protegidas y Habitacional); Mejoramiento; Consolidación; y Crecimiento; y delimitar los distritos o polígonos del municipio de San Pedro Garza García, Nuevo León, que se proponen; habiéndose establecido en el aviso correspondiente, que serían improcedentes los planteamientos que no se relacionaran con lo anterior, o que se refirieran a predios o lotes en particular.



DÉCIMA. Ahora bien, se transcribe lo que nos interesa respecto del Dictamen Técnico realizado por la Dirección de Planeación Urbana dependiente del Instituto Municipal de Planeación y Gestión Urbana de San Pedro Garza García, Nuevo León (IMPLANG) adscrito a la Secretaría de Ordenamiento y Desarrollo Urbano de este Municipio, como se señala a continuación:

10

"Al efecto, y toda vez que de la lectura íntegra que se realizó por lo propuesto por José María Garza Treviño en el folio 00178, esta autoridad considera que dicha propuesta es improcedente, lo anterior, en virtud de que lo manifestado en el mismo no corresponde ni se relaciona con el objeto del proceso de Ajuste del Plan de Desarrollo Urbano Municipal de San Pedro Garza García, Nuevo León 2030, en virtud de que no se hace algún planteamiento específico, relacionado con la determinación y delimitación de las zonas de conservación, mejoramiento, consolidación y crecimiento; o la delimitación de los distritos o polígonos que se proyectan; aunado a que su planteamiento se refiere únicamente a un lote o predio en particular, soslayando el contexto social y urbano del distrito o zona donde quede ubicado dicho predio, ni la opinión del resto de los habitantes de ese distrito o zona; por lo que se estima improcedente lo expuesto en el mismo.

(...)

...PRIMERA: Se estima improcedente, lo expuesto en el folio número 00178 presentado por José María Garza Treviño particularmente en los puntos que lo integran, en virtud de no contener planteamientos específicos, relacionados con la determinación y delimitación de las zonas de conservación, mejoramiento, consolidación y crecimiento; o la delimitación de los distritos o polígonos que se proyectan, y/o planteamientos tendientes a preservar y restaurar el equilibrio ecológico, evitar la destrucción de los elementos naturales y los daños que la propiedad pueda sufrir en perjuicio de la sociedad con el proyecto que se propone, acorde con el interés público y el beneficio social, al no emanar de una dimensión social, sino individual, señalados dentro del Ajuste del Plan de Desarrollo Urbano Municipal de San Pedro Garza García, Nuevo León 2030, por las consideraciones de derecho y fundamentos expuestas en la presente opinión del dictamen técnico..."

DÉCIMA PRIMERA En virtud de lo señalado en la consideración inmediata anterior, la suscrita Comisión de Ordenamiento y Desarrollo Urbano del Republicano Ayuntamiento de San Pedro Garza García, Nuevo León, coincide con el dictamen técnico realizado por la Dirección de Planeación Urbana dependiente del Instituto Municipal de Planeación y Gestión Urbana de San Pedro Garza García, Nuevo León (IMPLANG) adscrito a la Secretaría de Ordenamiento y Desarrollo Urbano; por lo que se declara la **IMPROCEDENCIA**, de la Propuesta Ciudadana del C. JOSÉ MARÍA GARZA TREVIÑO con número de Folio 00178/2019.

DÉCIMA SEGUNDA. Consecuentemente, y con fundamento en los antecedentes y consideraciones de hecho y de Derecho citadas en el cuerpo del presente dictamen, los integrantes de esta Comisión de Ordenamiento y Desarrollo Urbano del Republicano Ayuntamiento de San Pedro Garza García, Nuevo León, sometemos a consideración del pleno de este Republicano Ayuntamiento del Municipio de San Pedro Garza García, Nuevo León, la aprobación del siguiente proyecto de

ACUERDO

10

DICTAMEN NÚMERO COYDLU/2018-2021/Folio 00178/2019
COMISIÓN DE ORDENAMIENTO Y DESARROLLO URBANO, A 14 DE OCTUBRE DEL 2019



11

PRIMERO. Por los motivos y fundamentos señalados en los antecedentes y consideraciones del presente dictamen así como del dictamen técnico realizado por la Dirección de Planeación Urbana dependiente del Instituto Municipal de Planeación y Gestión Urbana de San Pedro Garza García, Nuevo León (IMPLANG) adscrito a la Secretaría de Ordenamiento y Desarrollo Urbano, se declara **IMPROCEDENTE** la Propuesta Ciudadana del C. **JOSÉ MARÍA GARZA TREVIÑO** respecto de la **CONSULTA PÚBLICA DEL PROYECTO DE AJUSTE DEL PLAN DE DESARROLLO URBANO MUNICIPAL DE SAN PEDRO GARZA GARCÍA, NUEVO LEÓN 2030, DETERMINACIÓN Y DELIMITACIÓN DE LAS ZONAS DE CONSERVACIÓN, MEJORAMIENTO, CONSOLIDACIÓN Y CRECIMIENTO.**

SEGUNDO. Se instruye al Instituto Municipal de Planeación y Gestión Urbana de San Pedro Garza García, Nuevo León (IMPLANG) adscrito a la Secretaría de Ordenamiento y Desarrollo Urbano, para que notifique por medio del personal a su digno cargo, o con auxilio de cualquier otra dependencia autorizada en el presente dictamen, el contenido de este dictamen al C. **JOSÉ MARÍA GARZA TREVIÑO** como contestación de esta autoridad municipal a su propuesta presentada dentro de la consulta ciudadana que se llevó a efecto en el procedimiento correspondiente, en el domicilio que indicó para el efecto de oír y recibir notificaciones en su escrito de propuesta de consulta al ajuste del plan en comento. Para los efectos conducentes, agréguese a la notificación del presente dictamen, el Dictamen Técnico realizado por la Dirección de Planeación Urbana dependiente del Instituto Municipal de Planeación y Gestión Urbana de San Pedro Garza García, Nuevo León (IMPLANG) adscrito a la Secretaría de Ordenamiento y Desarrollo Urbano de este Municipio.

En caso de que alguno de los datos proporcionados sea falso, incorrecto, o que no se encuentre a las personas buscadas por parte de los notificadores autorizados, el contenido del presente dictamen se notificará en la Tabla de Avisos de este Municipio conforme a lo establecido en el artículo 68 del Código de Procedimientos Civiles del Estado de Nuevo León como aplicación supletoria de acuerdo a la Ley de Asentamientos Humanos, Ordenamiento Territorial y Desarrollo Urbano para el Estado de Nuevo León.

TERCERO. Se autoriza al personal de las Secretarías de Ordenamiento y Desarrollo Urbano, de Obras Públicas, de Servicios Públicos y Medio Ambiente, Dirección de Control e Inspección, Dirección General de Asuntos Jurídicos y Dirección de Gobierno, estas tres últimas de la Secretaría del R. Ayuntamiento a efecto de dar cumplimiento a lo establecido en el artículo 56 Fracción VI de la Ley de Asentamientos humanos, Ordenamiento Territorial y Desarrollo Urbano para el Estado de Nuevo León, aplicando supletoriamente lo establecido en el artículo 2 fracción V, 13 último párrafo y 14 del Código de Fiscal del Estado de Nuevo León, habilitando los días y horas inhábiles que se requieran para la correcta notificación del presente acuerdo

11



CUARTO. Se Instruye al C. Presidente Municipal, al C. Secretario del Republicano Ayuntamiento, a la Secretaría de Ordenamiento y Desarrollo Urbano, para que lleven de inmediato el exacto cumplimiento del presente acuerdo.

ATENTAMENTE

San Pedro Garza García, N. L., a 14 de octubre de 2019.
COMISION DE ORDENAMIENTO Y DESARROLLO URBANO
DEL REPUBLICANO AYUNTAMIENTO.

C. EDUARDO ARMANDO AGUILAR VALDEZ,
SÉPTIMO REGIDOR y PRESIDENTE
A FAVOR DEL DICTAMEN.

C. ALEJANDRO ALBERTO CARLOS PÁEZ Y ARAGÓN,
QUINTO REGIDOR y SECRETARIO
AUSENTE CON AVISO

C. JOSÉ MARIO GARZA BENAVIDES,
PRIMER REGIDOR y VOCAL
A FAVOR DEL DICTAMEN

C. JAVIER GONZÁLEZ ALCÁNTARA CÁCERES
TERCER REGIDOR y VOCAL
A FAVOR DEL DICTAMEN

C. ERNESTO JAVIER CHAPA CALVILLO
NOVENO REGIDOR y VOCAL
A FAVOR DEL DICTAMEN

C. BRENDA TAFICH LANKENAU
DÉCIMA SEGUNDA REGIDORA y VOCAL
AUSENTE CON AVISO

ÚLTIMA FOJA DEL DICTAMEN COYDU/2018-2021/Folio 00178/2019.

12

12



COYDU 2018/2021 FOLIO-179-2019, HERNÁN JAVIER MARCOS ZABLAH.

DICTÁMEN NÚMERO COYDU/2018-2021/Folio 00179/2019.

**AL REPUBLICANO AYUNTAMIENTO
DEL MUNICIPIO DE SAN PEDRO GARZA GARCÍA, NUEVO LEÓN.
P R E S E N T E.**

A los integrantes de la Comisión De Ordenamiento y Desarrollo Urbano del Republicano Ayuntamiento, nos fue turnado para su estudio y análisis por parte de la Secretaría de Ordenamiento y Desarrollo Urbano a través de la Unidad de Planeación Urbana, la Propuesta Ciudadana formulada por el C. HERNÁN JAVIER MARCOS ZABLAH, respecto de la CONSULTA PÚBLICA DEL PROYECTO DE AJUSTE DEL PLAN DE DESARROLLO URBANO MUNICIPAL DE SAN PEDRO GARZA GARCÍA, NUEVO LEÓN 2030, DETERMINACIÓN Y DELIMITACIÓN DE LAS ZONAS DE CONSERVACIÓN, MEJORAMIENTO, CONSOLIDACIÓN Y CRECIMIENTO, misma a la que le fue asignado el número de folio 00179/2019, documento que nos permitimos someter a la consideración y aprobación del Pleno de este Ayuntamiento, bajo el número de dictamen COYDU/2018-2021/Folio 00179/2019, en base a los siguientes antecedentes y consideraciones de orden legal.

ANTECEDENTES

PRIMERO. Mediante oficio número JAFG-SODU-250/2019, de fecha 19-diecinueve de febrero de 2019-dos mil diecinueve, el Arquitecto Javier Alberto de la Fuente García, Secretario de Ordenamiento y Desarrollo Urbano del Municipio de San Pedro Garza García, Nuevo León, manifestó que dicha dependencia se encontraba lista para iniciar el proceso de adecuación establecido en el Artículo Transitorio Quinto del Decreto número 312-trescientos doce de expedición de la Ley de Asentamientos Humanos, Ordenamiento Territorial y Desarrollo Urbano para el Estado de Nuevo León.

SEGUNDO. La propuesta de iniciar el proceso para el ajuste del Plan de Desarrollo Urbano Municipal de San Pedro Garza García, Nuevo León 2030, fue presentada a la Comisión de Ordenamiento y Desarrollo Urbano del Republicano Ayuntamiento por el Arquitecto Javier Alberto de la Fuente García, en su carácter de titular de la Secretaría de Ordenamiento y Desarrollo Urbano de este Municipio en la Sesión 12-doce celebrada en fecha 27-veintisiete de febrero de 2019-diecinueve a efectos de dar cumplimiento en tiempo y forma con lo establecido en la fracción I del artículo 56 de la Ley De Asentamientos Humanos, Ordenamiento Territorial y Desarrollo Urbano Para el Estado de Nuevo León, y con la finalidad de que los habitantes del municipio de San Pedro Garza García, Nuevo León tengan la posibilidad de participar en dicho proceso, a fin de que por su conducto y una vez estudiada, analizada y dictaminada la presente propuesta, sea el Pleno del Republicano Ayuntamiento quien se encontrara en condiciones de DAR AVISO PÚBLICO DEL INICIO DEL PROCESO DE AJUSTE DEL PLAN DE DESARROLLO URBANO MUNICIPAL DE SAN PEDRO GARZA GARCÍA, NUEVO LEÓN 2030,

DICTAMEN NÚMERO COYDU/2018-2021/Folio 00179/2019.
COMISIÓN DE ORDENAMIENTO Y DESARROLLO URBANO, A 14 DE OCTUBRE DEL 2019.

1



DETERMINACIÓN Y DELIMITACIÓN DE LAS ZONAS DE CONSERVACIÓN, MEJORAMIENTO, CONSOLIDACIÓN Y CRECIMIENTO.

TERCERO. En la Décimo Primera Sesión Extraordinaria del Republicano Ayuntamiento de este Municipio, celebrada en fecha 08-ocho de marzo de 2019-dos mil diecinueve, el Republicano Ayuntamiento aprobó por unanimidad con 12-doce votos a favor y 1-una ausencia al momento de la votación, el Dictamen número COYDU 2018-2021/010/2019, consistente en el AVISO PÚBLICO DEL INICIO DEL PROCESO DE AJUSTE DEL PLAN DE DESARROLLO URBANO MUNICIPAL DE SAN PEDRO GARZA GARCÍA, NUEVO LEÓN 2030, DETERMINACIÓN Y DELIMITACIÓN DE LAS ZONAS DE CONSERVACIÓN, MEJORAMIENTO, CONSOLIDACIÓN Y CRECIMIENTO, mismo que fuera publicado en el Periódico Oficial del Estado de fecha 22-veintidós de marzo de 2019-dos mil diecinueve, así como en el periódico EL NORTE en fecha 23-veintitrés de marzo de 2019-dos mil diecinueve.

CUARTO. En la Sesión número 23-veintitrés de la Comisión de Ordenamiento y Desarrollo Urbano celebrada en fecha 05-cinco de junio de 2019-dos mil diecinueve la Secretaría de Ordenamiento y Desarrollo Urbano, presentó a la suscrita Comisión, el proyecto de AJUSTE DEL PLAN DE DESARROLLO URBANO MUNICIPAL DE SAN PEDRO GARZA GARCÍA, NUEVO LEÓN 2030, DETERMINACIÓN Y DELIMITACIÓN DE LAS ZONAS DE CONSERVACIÓN, MEJORAMIENTO, CONSOLIDACIÓN Y CRECIMIENTO, mismo que fue votado en sentido positivo con 05-cinco votos a favor y una ausencia con aviso.

QUINTO. El inicio del proceso de la consulta pública previsto en la fracción III del artículo 56 de la Ley de Asentamientos Humanos, Ordenamiento Territorial y Desarrollo Urbano para el Estado de Nuevo León, se publicó el 14-catorce de junio de 2019-dos mil diecinueve en la Gaceta Municipal y en el Periódico Oficial del Estado de Nuevo León, el 17-dieciséis de junio del mismo año, así como en los periódicos EL NORTE y MILENIO DIARIO los días 15-quince, 16-dieciséis y 17-dieciséis de junio, en donde se especifican los principales cambios y modificaciones y las zonas afectadas, cumpliendo así con la disposición de ser publicado en cuando menos dos de los diarios de mayor circulación en la entidad, durante 3-tres días consecutivos y que debiera cumplir con un tamaño mínimo de un octavo de página.

SEXTO. Conforme a lo previsto por la fracción V, inciso a) del artículo 56 de la Ley de Asentamientos Humanos, Ordenamiento Territorial y Desarrollo Urbano para el Estado de Nuevo León, se dio inicio a la primera audiencia pública misma que se celebró el día 18-dieciocho de junio de 2019-dos mil diecinueve, disponiendo en la página oficial de internet del Municipio, en el hipervínculo www.sanpedro.gob.mx; durante dicho plazo los interesados tuvieron a su disposición un ejemplar del proyecto y de sus anexos gráficos, así como asesoría para presentar por escrito los planteamientos o propuestas que consideren respecto del proyecto del plan o programa de desarrollo urbano, o las modificaciones a los



vigentes, a sus anexos y demás contenido del mismo y así cumplir con los requisitos de estar fundamentados y consignar domicilio para oír y recibir notificaciones, lo anterior estipulado en el citado artículo 56 de la Ley de Asentamientos Humanos, Ordenamiento Territorial y Desarrollo Urbano para el Estado de Nuevo León.

SÉPTIMO. Los planteamientos de los ciudadanos se recibieron desde el día 18-dieciocho de junio al 29-veintinueve de julio del año que transcurre, en las oficinas de la Secretaría de Ordenamiento y Desarrollo Urbano del Municipio de San Pedro Garza García, Nuevo León, ubicadas en Corregidora 507-quinientos siete Norte, en el Centro de San Pedro Garza García, Nuevo León, en un horario de las 08:00 a las 16:00 horas, habiendo señalado que deberían ser claros y estar fundamentados y justificados en términos técnico urbanísticos, tal como lo señala las disposiciones de la Ley de Asentamientos Humanos, Ordenamiento Territorial y Desarrollo Urbano para el Estado de Nuevo León.

OCTAVO. Durante el plazo de 30- treinta días hábiles, comprendido en las fechas ya mencionadas, en las oficinas de la Secretaría de Ordenamiento y Desarrollo Urbano del Municipio, para los efectos legales de la consulta pública y del procedimiento previsto para la aprobación del plan o programa sometido al mismo, se recibieron las propuestas Ciudadanas.

NOVENO. En la Vigésima Segunda Sesión Extraordinaria del Republicano Ayuntamiento del mes de septiembre, celebrada en fecha 05-cinco de septiembre de 2019-dos mil diecinueve el Republicano Ayuntamiento de este Municipio, aprobó por **UNANIMIDAD PRÓRROGAR EL PLAZO PARA DAR CONTESTACIÓN A LAS PROPUESTAS CIUDADANAS RESPECTO DE LA CONSULTA PÚBLICA DEL AJUSTE DEL PLAN DE DESARROLLO URBANO MUNICIPAL DE SAN PEDRO GARZA GARCÍA, NUEVO LEÓN 2030, DETERMINACIÓN Y DELIMITACIÓN DE LAS ZONAS DE CONSERVACIÓN, MEJORAMIENTO, CONSOLIDACIÓN Y CRECIMIENTO**, por el término de 30-treinta días hábiles posteriores al vencimiento del plazo que en este acto se proroga, lo anterior de acuerdo a lo estipulado por el artículo 56 fracción VI de la Ley de Asentamientos Humanos, Ordenamiento Territorial y Desarrollo Urbano para el Estado de Nuevo León.

DÉCIMO. En fecha 14-catorce de octubre de 2019-dos mil diecinueve, nos fue turnado para su estudio y análisis el dictamen técnico realizado por la Dirección de Planeación Urbana dependiente del Instituto Municipal de Planeación y Gestión Urbana de San Pedro Garza García, Nuevo León (IMPLANG) adscrito a la Secretaría de Ordenamiento y Desarrollo Urbano, en relación a la Propuesta Ciudadana del **C. HERNÁN JAVIER MARCOS ZABLAH**, respecto de la **CONSULTA PÚBLICA DEL PROYECTO DE AJUSTE DEL PLAN DE DESARROLLO URBANO MUNICIPAL DE SAN PEDRO GARZA GARCÍA, NUEVO LEÓN 2030, DETERMINACIÓN Y DELIMITACIÓN DE LAS ZONAS DE CONSERVACIÓN, MEJORAMIENTO,**



CONSOLIDACIÓN Y CRECIMIENTO, misma a la que le fue asignado el número de Folio 00179/2019.

Por lo anterior, la suscrita COMISIÓN DE ORDENAMIENTO Y DESARROLLO URBANO DEL REPUBLICANO AYUNTAMIENTO DE SAN PEDRO GARZA GARCÍA, NUEVO LEÓN, estima de orden legal las siguientes:

CONSIDERACIONES

4
PRIMERA. El artículo 115 de la Constitución Política de los Estados Unidos Mexicanos, 132 de la Constitución Política del Estado Libre y Soberano de Nuevo León, el artículo 41 de la Ley de Gobierno Municipal del Estado de Nuevo León, numeral 36 fracción XI incisos a), c) y e) del Reglamento para el Gobierno Interior del Republicano Ayuntamiento de San Pedro Garza García, Nuevo León, esta Comisión de Ordenamiento y Desarrollo Urbano del Republicano Ayuntamiento es la instancia competente para someter a la consideración de este órgano colegiado el presente dictamen.

SEGUNDA. Los artículos 115, fracción V, de la Constitución Política de los Estados Unidos Mexicanos, 132, fracción II, incisos a) y c) de la Constitución Política del Estado Libre y Soberano de Nuevo León, establecen que es facultad del Municipio, en los términos de las leyes federales y estatales, relativas a formular, aprobar y administrar la zonificación y planes de desarrollo urbano municipal.

TERCERA. El Artículo 11 fracciones I y II de la Ley General de Asentamientos Humanos y Ordenamiento Territorial vigente, dispone que corresponde al Municipio: *Artículo 11. Corresponde a los Municipios: I. Elaborar, aprobar, administrar y ejecutar los planes o programas municipales de desarrollo urbano, de centros de población, parciales y los demás que de éstos deriven, incluyendo la zonificación prevista en lo conducente, adoptando normas y criterios de congruencia, coordinación y ajuste con otros niveles superiores de planeación y las normas oficiales mexicanas que expida la Secretaría de Desarrollo Agrario, Territorial y Urbano del Gobierno Federal, así como aprobar los reglamentos y disposiciones de carácter general en materia de ordenamiento territorial, desarrollo urbano, zonificación, construcción, estacionamientos, así como vigilar su cumplimiento; tratándose de los planes o programas municipales antes citados, se deberá solicitar a la autoridad competente la dictaminación, análisis y calificación de la congruencia de dichos planes o programas con la planeación estatal, así mismo, posteriormente se deberá solicitar su inscripción en la Dirección del Registro Público de la Propiedad y del Comercio del Instituto Registral y Catastral del Estado y su publicación en el Periódico Oficial del Estado, y su incorporación en el sistema de información territorial y urbano a cargo de la Secretaría antes citada. II. Formular, aprobar, administrar y ejecutar los planes o programas municipales de Desarrollo Urbano, de Centros de Población y los demás que de éstos deriven, adoptando normas o criterios de congruencia, coordinación y ajuste con otros niveles superiores de planeación, las normas oficiales mexicanas, así como evaluar y vigilar su cumplimiento.*



5 CUARTA. El artículo 87 de la Ley de Asentamientos Humanos, Ordenamiento Territorial y Desarrollo Urbano para el Estado de Nuevo León, señala que la dependencia encargada del desarrollo urbano del Municipio o en su caso de planeación urbana previstos en el artículo 20 de esa Ley, formulará el proyecto del plan o programa y lo someterá a la consulta pública, de acuerdo al artículo 56 de dicho ordenamiento y que concluido lo anterior se presentara el proyecto definitivo al Ayuntamiento para su consideración y aprobación; lo anterior de acuerdo a lo estipulado en el Quinto transitorio de la Ley de Asentamientos Humanos, Ordenamiento Territorial y Desarrollo Urbano para el Estado de Nuevo León.

QUINTA. En ese sentido se tiene que dentro de los compromisos en materia de Desarrollo Urbano señalados en el Plan Municipal de Desarrollo 2018-2021 del municipio de San Pedro Garza García, Nuevo León, se destaca transparentar y facilitar los procesos para la obtención de permisos y autorizaciones en materia de Desarrollo Urbano, garantizando la legalidad de las autorizaciones otorgadas por la Secretaría de Ordenamiento y Desarrollo Urbano en todos los trámites; y mejorar el control urbano para administrar de forma eficiente el desarrollo urbano de la Ciudad, transparentando los procesos en materia urbana, por tanto se consideró factible la creación de un órgano responsable de la Planeación del Desarrollo Sustentable, por lo que en la primera sesión ordinaria del Republicano Ayuntamiento 2018-2021, celebrada el día 13-trece de agosto de 2019-dos mil diecinueve, se aprobó el Reglamento Orgánico de la Administración Pública Municipal de San Pedro Garza García, Nuevo León, en el cual en su artículo 38 Bis, crea el Instituto Municipal de Planeación y Gestión Urbana de San Pedro Garza García, Nuevo León (IMPLANG), como órgano administrativo desconcentrado de la administración pública municipal de San Pedro Garza García, adscrito a la Secretaría de Ordenamiento y Desarrollo Urbano.

Ahora bien, con fundamento en el artículo 38 bis 2, del Reglamento Orgánico de la Administración Pública Municipal de San Pedro Garza García, Nuevo León, mencionado en el párrafo que antecede, el Presidente Municipal en el ámbito de sus atribuciones, en fecha 01-primer de octubre de 2019-dos mil diecinueve, y después de haber cumplido con los requisitos establecidos en el artículo que nos construye, nombró al Titular de la Dirección General del Instituto Municipal de Planeación y Gestión Urbana el Licenciado Urbanista Luis Rodolfo Zamorano Ruiz.

Es así entonces que la Dirección de Planeación Urbana del Instituto Municipal de Planeación y Gestión Urbana de San Pedro Garza García, Nuevo León (IMPLANG), dependiente de la Secretaría de Ordenamiento y Desarrollo Urbano del Municipio de San Pedro Garza García, Nuevo León, fue el encargado del proceso de elaborar, respecto de cada uno de los planteamientos formulados por la ciudadanía, un dictamen técnico para la resolución y presentación de la solicitud derivada de la Consulta que nos ocupa, para posteriormente turnarlos a la suscrita Comisión de Ordenamiento y Desarrollo Urbano, y se esté en posibilidad para analizar, estudiar, y dictaminar.



6 SEXTA. El derecho a la Consulta del proyecto de Ajuste al Plan de Desarrollo Urbano Municipal de San Pedro Garza García, Nuevo León 2030, Determinación y Delimitación de las Zonas de Conservación, Mejoramiento, Consolidación y Crecimiento, como forma de participación democrática, acorde con el aviso efectuado por el Republicano Ayuntamiento de San Pedro Garza García, Nuevo León, en fecha 13-trece de junio de 2019-dos mil diecinueve, vincula a quien lo ejerce a cooperar en su instrumentación, interviniendo de manera responsable a través de planteamientos con una efectiva contribución social o técnica, dada la especial complejidad que reviste el desarrollo urbano, debiendo referirse al objeto del proceso de ajuste, y a la determinación y delimitación de las zonas de conservación, mejoramiento, consolidación y crecimiento, o a la delimitación de los distritos o polígonos propuestos, más no así a predios o lotes en particular.

Asimismo, en los artículos 26, apartado A), y 27, párrafo tercero, de la Constitución Política de los Estados Unidos Mexicanos, se establece que la planeación del desarrollo nacional será democrática mediante la participación de los diversos sectores de la sociedad, de quienes recogerá sus aspiraciones y demandas para incorporarlas al plan y los programas de desarrollo. En relación con la propiedad privada, es la nación la que tiene en todo momento el derecho de imponerle las modalidades que dicte el interés público y regular, en beneficio social, el aprovechamiento de los elementos naturales susceptibles de apropiación, estando dentro de su objeto, cuidar de su conservación, lograr el desarrollo equilibrado del país y el mejoramiento de las condiciones de vida de la población urbana. El artículo 115 de la Constitución Política de los Estados Unidos Mexicanos, en su fracción V, inciso a), establece que los municipios están facultados para formular, aprobar y administrar la zonificación y planes de desarrollo urbano municipal, en los términos de las leyes federales y estatales relativas.

Por otro lado, acorde con lo expuesto, en la Ley General de Asentamientos Humanos, Ordenamiento Territorial y Desarrollo Urbano, en sus artículos 11, fracción XXII, 19, fracción III, y 30, primer párrafo, y en la Ley de Asentamientos Humanos, Ordenamiento Territorial y Desarrollo Urbano para el Estado de Nuevo León, en sus artículos 11, fracción XXVI, y 14, fracción III, se faculta a los municipios a crear los mecanismos de consulta ciudadana para la formulación, modificación y evaluación de los planes o programas municipales de Desarrollo Urbano, para asegurar la consulta, opinión y deliberación de las políticas de ordenamiento territorial y planeación del desarrollo urbano, conforme al sistema de planeación democrática del desarrollo nacional previsto en el artículo 26 de la Constitución Política de los Estados Unidos Mexicanos, están los Consejos Municipales de Desarrollo Urbano y Vivienda, siendo órganos auxiliares de participación ciudadana y conformación plural.

Así también, la Ley de Participación Ciudadana para el Estado de Nuevo León, en sus artículos 1, 8, fracciones V, VIII, IX y X, 13, fracción II, 36, 37, 38, 39 y 40, reconoce el derecho a la participación ciudadana, de naturaleza procedimental, mediante la consulta



ciudadana organizada y realizada a través de la dependencia municipal que le compete, a la que el Ayuntamiento convoque señalando en forma precisa su naturaleza y la descripción específica del acto que se propone consultar; así como la exposición de motivos y razones por las cuales lo que se propone someter a consulta ciudadana, se considera de importancia y trascendencia social.

Por su parte, el Reglamento de Participación y Atención Ciudadana del Municipio de San Pedro Garza García, Nuevo León, en sus artículos 1, 2, 3, 4 fracciones I, XIII y XIV, 6, 7, 8, 202, 203, 204, 205, 206, 207, 208, 209 y 210, establece y regula la consulta ciudadana entre los instrumentos de participación ciudadana, teniendo como principios rectores, entre otros, el bien común, la corresponsabilidad, la eficiencia, la honestidad, la legalidad, el profesionalismo, la rendición de cuentas, la solidaridad, la subsidiariedad, la tolerancia y la transparencia.

SÉPTIMA. Acorde con la convocatoria que se hizo mediante el aviso público que se dio por el Republicano Ayuntamiento de San Pedro Garza García, Nuevo León, el 13-trece de junio de 2019-dos mil diecinueve, a través del Presidente Municipal y del Secretario del Republicano Ayuntamiento, respecto del Proceso de Consulta Pública del Proyecto de Ajuste del Plan de Desarrollo Urbano Municipal de San Pedro Garza García, Nuevo León 2030, Determinación y Delimitación de las Zonas de Conservación, Mejoramiento, Consolidación y Crecimiento, se determinó que serían improcedentes los planteamientos que:

- Omitieran referirse al objeto del proceso de ajuste aprobado por el Republicano Ayuntamiento;
- Que se refirieran únicamente a predios o lotes en particular;
- Que no se refirieran a la determinación y delimitación de las zonas de conservación, mejoramiento, consolidación y crecimiento; o
- Que no se refirieran a la delimitación de los distritos o polígonos propuestos.

En la misma convocatoria que se cita en el anterior punto 1, se precisaron como las principales propuestas de ajustes al Plan de Desarrollo Urbano Municipal de San Pedro Garza García, Nuevo León 2030, Determinación y Delimitación de las Zonas de Conservación, Mejoramiento, Consolidación y Crecimiento, A) la determinación y delimitación de las Zonas de Conservación, Mejoramiento, Consolidación y Crecimiento; y B) las zonas que serán afectadas por esos cambios, enumerándose de la siguiente manera en el aviso respectivo:

1. El objetivo general del PROYECTO DE AJUSTE DEL PLAN DE DESARROLLO URBANO MUNICIPAL DE SAN PEDRO GARZA GARCIA, NUEVO LEÓN 2030, es complementar las estrategias de zonificación primaria y secundaria en el Plan con una interpretación de los lineamientos actuales en los documentos normativos y reglamentarios de Planeación Urbana que se mantendrán vigentes, incorporando el Plano



E1.5, Zonificación de Políticas de Ordenamiento del Territorio, al Plan de Desarrollo Urbano Municipal de San Pedro Garza García, Nuevo León 2030.

2. Se propone ajustar de esta manera el Plan y la normatividad de desarrollo urbano vigente a los criterios normativos que se desprenden de la nueva LEY GENERAL DE ASENTAMIENTOS HUMANOS, ORDENAMIENTO TERRITORIAL Y DESARROLLO URBANO, publicada en noviembre de 2016, y sus correlativos en la LEY DE ASENTAMIENTOS HUMANOS, ORDENAMIENTO TERRITORIAL Y DESARROLLO URBANO PARA EL ESTADO DE NUEVO LEÓN, publicada en noviembre del 2017.

3. La propuesta de ajuste mantiene el escenario de visión del Plan vigente al año 2030, para homologar la zonificación en atención a las consideraciones señaladas en el apartado de Motivación del Ajuste y Fundamentación Jurídica del documento que se elaboró por la Secretaría de Ordenamiento y Desarrollo Urbano y que forma parte del dictamen aprobado por el Republicano Ayuntamiento del Municipio de San Pedro Garza García, Nuevo León. Por tal motivo se estima necesario agregar el plano de E1.5 Zonificación de Políticas de Ordenamiento del Territorio, para asegurar el bienestar de los vecinos y de la población en general en el corto plazo y con ello dar certeza a la inversión pública y privada.

4. La estrategia general de ajuste al Plan, consiste en zonificar (en el plano de E1.5 Zonificación de Políticas de Ordenamiento del Territorio), las políticas de ordenamiento del territorio traduciendo los lineamientos actuales de Zonificación Primaria, Zonificación Secundaria Usos y Destinos de Suelo, Densidades Habitacionales y CUS Máximo, Zonas de Altura Controlada entre otros, a la Zonificación de Políticas de Ordenamiento del Territorio, en Zonas de: Conservación Ambiental, Conservación de Áreas Naturales Protegidas, Conservación Habitacional, Mejoramiento, Consolidación y Crecimiento.

5. Se mantiene la estructura policéntrica propuesta en el Plan de Desarrollo Urbano Municipal de San Pedro Garza García, N.L. 2030, como un modelo sustentable y moderno con potencial de crear un sistema de movilidad sustentable, un espacio público más vibrante y una oportunidad de revitalización urbana. Se propone delimitar como Zonas de Conservación Habitacional en el Plano E 1.5 de Zonificación de Políticas de Ordenamiento del Territorio, para preservar el carácter residencial de las zonas predominantemente habitacional.

OCTAVA. La realización de la Consulta Pública del Proyecto de Ajuste al Plan de Desarrollo Urbano Municipal de San Pedro Garza García, Nuevo León 2030, Determinación y Delimitación de las Zonas de Conservación, Mejoramiento, Consolidación y Crecimiento, constituye una salvaguarda para garantizar que las modalidades que se imponen a la propiedad privada, son las que dicta el interés público y que son de beneficio social, siendo dicha determinación y delimitación por causa de utilidad pública, con la cual, el municipio de San Pedro Garza García, Nuevo León, asegura

DICTAMEN NÚMERO COYDU/2018-2021/Folio 00179-2019
COMISIÓN DE ORDENAMIENTO Y DESARROLLO URBANO, A 14 DE OCTUBRE DEL 2019

8



que la ciudadanía tenga conocimiento de las modalidades que se imponen a la propiedad y que voluntariamente evalúe los efectos, positivos o negativos, que el ajuste al plan que se proyecta pueda causar, acorde con el beneficio social que debe regular, pretendiendo con ello encontrar un justo equilibrio entre los distintos intereses que pudieran entrar en conflicto, y de esa manera cumplir con la obligación de prevención que se tiene, correlativo con el derecho a la consulta, de conformidad con el artículo 6 fracción I la Ley General de Asentamientos Humanos, Ordenamiento Territorial y Desarrollo Urbano y la Ley de Asentamientos Humanos, Ordenamiento Territorial y Desarrollo Urbano para el Estado de Nuevo León.

Resulta trascendente aludir que del proceso de consulta pública previsto en el artículo 56 de la Ley de Asentamientos Humanos, Ordenamiento Territorial y Desarrollo Urbano para el Estado de Nuevo León, la ciudadanía interesada en ejercer su derecho, debió haber presentado por escrito ante la Secretaría de Ordenamiento y Desarrollo Urbano del Municipio de San Pedro Garza García, Nuevo León, los planteamientos o propuestas (comentarios u observaciones) que consideraran respecto del Proyecto de Ajuste del Plan de Desarrollo Urbano Municipal de San Pedro Garza García, Nuevo León 2030, Determinación y Delimitación de las Zonas de Conservación, Mejoramiento, Consolidación y Crecimiento y señalando domicilio para oír y recibir notificaciones.

Sin que sea óbice mencionar que el ejercicio del derecho de participación ciudadana tiene una limitante, pues la acción del gobernado se constriñe únicamente a participar de las asambleas públicas, donde es escuchado y puede presentar sus propuestas por escrito sobre el tema; empero, la participación ciudadana no puede llegar al extremo de que sean los propios ciudadanos quienes dicten el contenido del Plan de Desarrollo Urbano Municipal de San Pedro Garza García, Nuevo León 2030, Determinación y Delimitación de las Zonas de Conservación, Mejoramiento, Consolidación y Crecimiento, pues su participación se da en forma conjunta con el municipio y se da a efecto de escuchar de primera mano las inquietudes del gobernado; y por su parte, el particular llega a tener un enlace directo con la autoridad; sin embargo, éste último no pasa a formar parte del ente administrativo municipal, quien es el único encargado de la aprobación de los planes de desarrollo urbano municipal.

NOVENA. Es importante precisar que el objeto del Proceso de Ajuste del Plan de Desarrollo Urbano Municipal de San Pedro Garza García, Nuevo León 2030, Determinación y Delimitación de las Zonas de Conservación, Mejoramiento, Consolidación y Crecimiento, aprobado por el Republicano Ayuntamiento, o la estrategia general del proyecto sometido a la consulta pública, como se precisó en párrafos que anteceden, consiste en determinar y delimitar, con el plano E1.5, las zonas de Conservación (Ambiental, de Áreas Naturales Protegidas y Habitacional); Mejoramiento; Consolidación; y Crecimiento; y delimitar los distritos o polígonos del municipio de San Pedro Garza García, Nuevo León, que se proponen; habiéndose establecido en el aviso correspondiente, que serían improcedentes los planteamientos que no se relacionaran con lo anterior, o que se refirieran a predios o lotes en particular.

DICTAMEN NÚMERO COYDU/2018-2021/foja 00179 2019
COMISIÓN DE ORDENAMIENTO Y DESARROLLO URBANO, A 14 DE OCTUBRE DEL 2019

9



DÉCIMA. Ahora bien, se transcribe lo que nos interesa respecto del Dictamen Técnico realizado por la Dirección de Planeación Urbana dependiente del Instituto Municipal de Planeación y Gestión Urbana de San Pedro Garza García, Nuevo León (IMPLANG) adscrito a la Secretaría de Ordenamiento y Desarrollo Urbano de este Municipio, como se señala a continuación:

30 *"Al efecto, y toda vez que de la lectura íntegra que se realizó por lo propuesto por Hernán Javier Marcos Zablah en el folio 00179, esta autoridad considera que dicha propuesta es improcedente, lo anterior, en virtud de que lo manifestado en el mismo no corresponde ni se relaciona con el objeto del proceso de Ajuste del Plan de Desarrollo Urbano Municipal de San Pedro Garza García, Nuevo León 2030, en virtud de que no se hace algún planteamiento específico, relacionado con la determinación y delimitación de las zonas de conservación, mejoramiento, consolidación y crecimiento; o la delimitación de los distritos o polígonos que se proyectan; amodo a que su planteamiento se refiere únicamente a un lote o predio en particular, soslayando el contexto social y urbano del distrito o zona donde quede ubicado dicho predio, ni la opinión del resto de los habitantes de ese distrito o zona; por lo que se estima improcedente lo expuesto en el mismo.*

(...)

PRIMERA: Se estima improcedente, lo expuesto en el folio número 00179 presentado por Hernán Javier Marcos Zablah particularmente en los puntos que lo integran, en virtud de no contener planteamientos específicos, relacionados con la determinación y delimitación de las zonas de conservación, mejoramiento, consolidación y crecimiento; o la delimitación de los distritos o polígonos que se proyectan, y/o planteamientos tendientes a preservar y restaurar el equilibrio ecológico, evitar la destrucción de los elementos naturales y los daños que la propiedad pueda sufrir en perjuicio de la sociedad con el proyecto que se propone, acorde con el interés público y el beneficio social, al no emanar de una dimensión social, sino individual, señaladas dentro del Ajuste del Plan de Desarrollo Urbano Municipal de San Pedro Garza García, Nuevo León 2030, por las consideraciones de derecho y fundamentos expuestos en la presente opinión del dictamen técnico..."

DÉCIMA PRIMERA En virtud de lo señalado en la consideración inmediata anterior, la suscrita Comisión de Ordenamiento y Desarrollo Urbano del Republicano Ayuntamiento de San Pedro Garza García, Nuevo León, coincide con el dictamen técnico realizado por la Dirección de Planeación Urbana dependiente del Instituto Municipal de Planeación y Gestión Urbana de San Pedro Garza García, Nuevo León (IMPLANG) adscrito a la Secretaría de Ordenamiento y Desarrollo Urbano; por lo que se declara la **IMPROCEDENCIA**, de la Propuesta Ciudadana del C. HERNÁN JAVIER MARCOS ZABLAH con número de Folio 00179/2019.

DÉCIMA SEGUNDA. Consecuentemente, y con fundamento en los antecedentes y consideraciones de hecho y de Derecho citadas en el cuerpo del presente dictamen, los integrantes de esta Comisión de Ordenamiento y Desarrollo Urbano del Republicano Ayuntamiento de San Pedro Garza García, Nuevo León, sometemos a consideración del pleno de este Republicano Ayuntamiento del Municipio de San Pedro Garza García, Nuevo León, la aprobación del siguiente proyecto de

ACUERDO

DICTAMEN NÚMERO COYDU/2018-2021/Folio 00179/2019
COMISIÓN DE ORDENAMIENTO Y DESARROLLO URBANO, A 14 DE OCTUBRE DEL 2019

10



33

PRIMERO. Por los motivos y fundamentos señalados en los antecedentes y consideraciones del presente dictamen así como del dictamen técnico realizado por la Dirección de Planeación Urbana dependiente del Instituto Municipal de Planeación y Gestión Urbana de San Pedro Garza García, Nuevo León (IMPLANG) adscrito a la Secretaría de Ordenamiento y Desarrollo Urbano, se declara **IMPROCEDENTE** la Propuesta Ciudadana del C. HERNÁN JAVIER MARCOS ZABLAH respecto de la **CONSULTA PÚBLICA DEL PROYECTO DE AJUSTE DEL PLAN DE DESARROLLO URBANO MUNICIPAL DE SAN PEDRO GARZA GARCÍA, NUEVO LEÓN 2030, DETERMINACIÓN Y DELIMITACIÓN DE LAS ZONAS DE CONSERVACIÓN, MEJORAMIENTO, CONSOLIDACIÓN Y CRECIMIENTO.**

SEGUNDO. Se instruye al Instituto Municipal de Planeación y Gestión Urbana de San Pedro Garza García, Nuevo León (IMPLANG) adscrito a la Secretaría de Ordenamiento y Desarrollo Urbano, para que notifique por medio del personal a su digno cargo, o con auxilio de cualquier otra dependencia autorizada en el presente dictamen, el contenido de este dictamen al C. HERNÁN JAVIER MARCOS ZABLAH como contestación de esta autoridad municipal a su propuesta presentada dentro de la consulta ciudadana que se llevó a efecto en el procedimiento correspondiente, en el domicilio que indicó para el efecto de oír y recibir notificaciones en su escrito de propuesta de consulta al ajuste del plan en comento. Para los efectos conducentes, agréguese a la notificación del presente dictamen, el Dictamen Técnico realizado por la Dirección de Planeación Urbana dependiente del Instituto Municipal de Planeación y Gestión Urbana de San Pedro Garza García, Nuevo León (IMPLANG) adscrito a la Secretaría de Ordenamiento y Desarrollo Urbano de este Municipio.

En caso de que alguno de los datos proporcionados sea falso, incorrecto, o que no se encuentre a las personas buscadas por parte de los notificadores autorizados, el contenido del presente dictamen se notificará en la Tabla de Avisos de este Municipio conforme a lo establecido en el artículo 68 del Código de Procedimientos Civiles del Estado de Nuevo León como aplicación supletoria de acuerdo a la Ley de Asentamientos Humanos, Ordenamiento Territorial y Desarrollo Urbano para el Estado de Nuevo León.

TERCERO. Se autoriza al personal de las Secretarías de Ordenamiento y Desarrollo Urbano, de Obras Públicas, de Servicios Públicos y Medio Ambiente, Dirección de Control e Inspección, Dirección General de Asuntos Jurídicos y Dirección de Gobierno, estas tres últimas de la Secretaría del R. Ayuntamiento a efecto de dar cumplimiento a lo establecido en el artículo 56 Fracción VI de la Ley de Asentamientos humanos, Ordenamiento Territorial y Desarrollo Urbano para el Estado de Nuevo León, aplicando supletoriamente lo establecido en el artículo 2 fracción V, 13 último párrafo y 14 del Código de Fiscal del Estado de Nuevo León, habilitando los días y horas inhábiles que se requieran para la correcta notificación del presente acuerdo

11

DICTAMEN NÚMERO COYDU/2018-2021/Folio 00179 2019
COMISIÓN DE ORDENAMIENTO Y DESARROLLO URBANO, A 14 DE OCTUBRE DEL 2019



CUARTO. Se Instruye al C. Presidente Municipal, al C. Secretario del Republicano Ayuntamiento, a la Secretaría de Ordenamiento y Desarrollo Urbano, para que lleven de inmediato el exacto cumplimiento del presente acuerdo.

ATENTAMENTE

San Pedro Garza García, N.L., a 14 de octubre de 2019.
COMISION DE ORDENAMIENTO Y DESARROLLO URBANO
DEL REPUBLICANO AYUNTAMIENTO.

C. EDUARDO ARMANDO AGUILAR VALDEZ.
SÉPTIMO REGIDOR y PRESIDENTE
A FAVOR DEL DICTAMEN.

C. ALEJANDRO ALBERTO CARLOS PÁEZ Y ARAGÓN.
QUINTO REGIDOR y SECRETARIO
AUSENTE CON AVISO

C. JOSÉ MARIO GARZA BENAVIDES.
PRIMER REGIDOR y VOCAL
A FAVOR DEL DICTAMEN

C. JAVIER GONZÁLEZ ALCÁNTARA CÁCERES
TERCER REGIDOR y VOCAL
A FAVOR DEL DICTAMEN

C. ERNESTO JAVIER CHAPA CALVILLO
NOVENO REGIDOR y VOCAL
A FAVOR DEL DICTAMEN

C. BRENDA TAFICH LANKENAU
DÉCIMA SEGUNDA REGIDORA y VOCAL
AUSENTE CON AVISO

ÚLTIMA FOJA DEL DICTAMEN COYDU/2018-2021/Folio 00179/2019.

12

12



COYDU 2018/2021 FOLIO-181-2019, LAURA CAMPUZANO VOLPE Y VECINOS FIRMANTES.

DICTÁMEN NÚMERO COYDU/2018-2021/folio 00181-2019.

**AL REPUBLICANO AYUNTAMIENTO
DEL MUNICIPIO DE SAN PEDRO GARZA GARCÍA, NUEVO LEÓN.
P R E S E N T E.**

1. A los integrantes de la Comisión De Ordenamiento y Desarrollo Urbano del Republicano Ayuntamiento, nos fue turnado para su estudio y análisis por parte de la Secretaría de Ordenamiento y Desarrollo Urbano a través de la Unidad de Planeación Urbana, la Propuesta Ciudadana formulada por la C. LAURA CAMPUZANO VOLPE Y VECINOS FIRMANTES, respecto de la CONSULTA PÚBLICA DEL PROYECTO DE AJUSTE DEL PLAN DE DESARROLLO URBANO MUNICIPAL DE SAN PEDRO GARZA GARCÍA, NUEVO LEÓN 2030, DETERMINACIÓN Y DELIMITACIÓN DE LAS ZONAS DE CONSERVACIÓN, MEJORAMIENTO, CONSOLIDACIÓN Y CRECIMIENTO, misma a la que le fue asignado el número de folio 00181-2019, documento que nos permitimos someter a la consideración y aprobación del Pleno de este Ayuntamiento, bajo el número de dictamen COYDU/2018-2021/folio 00181-2019, en base a los siguientes antecedentes y consideraciones de orden legal.

ANTECEDENTES

PRIMERO. Mediante oficio número JAFG-SODU-250/2019, de fecha 19-diecinove de febrero de 2019-dos mil diecinueve, el Arquitecto Javier Alberto de la Fuente García, Secretario de Ordenamiento y Desarrollo Urbano del Municipio de San Pedro Garza García, Nuevo León, manifestó que dicha dependencia se encontraba lista para iniciar el proceso de adecuación establecido en el Artículo Transitorio Quinto del Decreto número 312-trescientos doce de expedición de la Ley de Asentamientos Humanos, Ordenamiento Territorial y Desarrollo Urbano para el Estado de Nuevo León.

SEGUNDO. La propuesta de iniciar el proceso para el ajuste del Plan de Desarrollo Urbano Municipal de San Pedro Garza García, Nuevo León 2030, fue presentada a la Comisión de Ordenamiento y Desarrollo Urbano del Republicano Ayuntamiento por el Arquitecto Javier Alberto de la Fuente García, en su carácter de titular de la Secretaría de Ordenamiento y Desarrollo Urbano de este Municipio en la Sesión 12-doce celebrada en fecha 27-veintisiete de febrero de 2019-diecinove a efectos de dar cumplimiento en tiempo y forma con lo establecido en la fracción I del artículo 56 de la Ley De Asentamientos Humanos, Ordenamiento Territorial y Desarrollo Urbano Para el Estado de Nuevo León, y con la finalidad de que los habitantes del municipio de San Pedro Garza García, Nuevo León tengan la posibilidad de participar en dicho proceso, a fin de que por su conducto y una vez estudiada,

DICTAMEN NÚMERO COYDU/2018-2021/folio 00181-2019
COMISIÓN DE ORDENAMIENTO Y DESARROLLO URBANO, A 14 DE OCTUBRE DEL 2019

1



analizada y dictaminada la presente propuesta, sea el Pleno del Republicano Ayuntamiento quien se encontrara en condiciones de DAR AVISO PÚBLICO DEL INICIO DEL PROCESO DE AJUSTE DEL PLAN DE DESARROLLO URBANO MUNICIPAL DE SAN PEDRO GARZA GARCÍA, NUEVO LEÓN 2030, DETERMINACIÓN Y DELIMITACIÓN DE LAS ZONAS DE CONSERVACIÓN, MEJORAMIENTO, CONSOLIDACIÓN Y CRECIMIENTO.

TERCERO. En la Décimo Primera Sesión Extraordinaria del Republicano Ayuntamiento de este Municipio, celebrada en fecha 08-ocho de marzo de 2019-dos mil diecinueve, el Republicano Ayuntamiento aprobó por unanimidad con 12-doce votos a favor y 1-una ausencia al momento de la votación, el Dictamen número COYDU 2018-2021/010/2019, consistente en el AVISO PÚBLICO DEL INICIO DEL PROCESO DE AJUSTE DEL PLAN DE DESARROLLO URBANO MUNICIPAL DE SAN PEDRO GARZA GARCÍA, NUEVO LEÓN 2030, DETERMINACIÓN Y DELIMITACIÓN DE LAS ZONAS DE CONSERVACIÓN, MEJORAMIENTO, CONSOLIDACIÓN Y CRECIMIENTO, mismo que fuera publicado en el Periódico Oficial del Estado de fecha 22-veintidós de marzo de 2019-dos mil diecinueve, así como en el periódico EL NORTE en fecha 23-veintitrés de marzo de 2019-dos mil diecinueve.

CUARTO. En la Sesión número 23-veintitrés de la Comisión de Ordenamiento y Desarrollo Urbano celebrada en fecha 05-cinco de junio de 2019-dos mil diecinueve la Secretaría de Ordenamiento y Desarrollo Urbano, presentó a la suscrita Comisión, el proyecto de AJUSTE DEL PLAN DE DESARROLLO URBANO MUNICIPAL DE SAN PEDRO GARZA GARCÍA, NUEVO LEÓN 2030, DETERMINACIÓN Y DELIMITACIÓN DE LAS ZONAS DE CONSERVACIÓN, MEJORAMIENTO, CONSOLIDACIÓN Y CRECIMIENTO, mismo que fue votado en sentido positivo con 05-cinco votos a favor y una ausencia con aviso.

QUINTO. El inicio del proceso de la consulta pública previsto en la fracción III del artículo 56 de la Ley de Asentamientos Humanos, Ordenamiento Territorial y Desarrollo Urbano para el Estado de Nuevo León, se publicó el 14-catorce de junio de 2019-dos mil diecinueve en la Gaceta Municipal y en el Periódico Oficial del Estado de Nuevo León, el 17-dieciséis de junio del mismo año, así como en los periódicos EL NORTE y MILENIO DIARIO los días 15-quince, 16-dieciséis y 17-dieciséis de junio, en donde se especifican los principales cambios y modificaciones y las zonas afectadas, cumpliendo así con la disposición de ser publicado en cuando menos dos de los diarios de mayor circulación en la entidad, durante 3-tres días consecutivos y que debiera cumplir con un tamaño mínimo de un octavo de página.

SEXTO. Conforme a lo previsto por la fracción V, inciso a) del artículo 56 de la Ley de Asentamientos Humanos, Ordenamiento Territorial y Desarrollo Urbano para el Estado de Nuevo León, se dio inicio a la primera audiencia pública misma que se celebró el día 18-dieciocho de junio de 2019-dos mil diecinueve, disponiendo en la página oficial

2



de internet del Municipio, en el hipervínculo www.sanpedro.gob.mx; durante dicho plazo los interesados tuvieron a su disposición un ejemplar del proyecto y de sus anexos gráficos, así como asesoría para presentar por escrito los planteamientos o propuestas que consideren respecto del proyecto del plan o programa de desarrollo urbano, o las modificaciones a los vigentes, a sus anexos y demás contenido del mismo y así cumplir con los requisitos de estar fundamentados y consignar domicilio para oír y recibir notificaciones, lo anterior estipulado en el citado artículo 56 de la Ley de Asentamientos Humanos, Ordenamiento Territorial y Desarrollo Urbano para el Estado de Nuevo León.

3

SÉPTIMO. Los planteamientos de los ciudadanos se recibieron desde el día 18-dieciocho de junio al 29-veintinueve de julio del año que transcurre, en las oficinas de la Secretaría de Ordenamiento y Desarrollo Urbano del Municipio de San Pedro Garza García, Nuevo León, ubicadas en Corregidora 507-quientos siete Norte, en el Centro de San Pedro Garza García, Nuevo León, en un horario de las 08:00 a las 16:00 horas, habiendo señalado que deberían ser claros y estar fundamentados y justificados en términos técnico urbanísticos, tal como lo señala las disposiciones de la Ley de Asentamientos Humanos, Ordenamiento Territorial y Desarrollo Urbano para el Estado de Nuevo León.

OCTAVO. Durante el plazo de 30- treinta días hábiles, comprendido en las fechas ya mencionadas, en las oficinas de la Secretaría de Ordenamiento y Desarrollo Urbano del Municipio, para los efectos legales de la consulta pública y del procedimiento previsto para la aprobación del plan o programa sometido al mismo, se recibieron las propuestas Ciudadanas.

NOVENO. En la Vigésima Segunda Sesión Extraordinaria del Republicano Ayuntamiento del mes de septiembre, celebrada en fecha 05-cinco de septiembre de 2019-dos mil diecinueve el Republicano Ayuntamiento de este Municipio, aprobó por **UNANIMIDAD PRÓRROGAR EL PLAZO PARA DAR CONTESTACIÓN A LAS PROPUESTAS CIUDADANAS RESPECTO DE LA CONSULTA PÚBLICA DEL AJUSTE DEL PLAN DE DESARROLLO URBANO MUNICIPAL DE SAN PEDRO GARZA GARCÍA, NUEVO LEÓN 2030, DETERMINACIÓN Y DELIMITACIÓN DE LAS ZONAS DE CONSERVACIÓN, MEJORAMIENTO, CONSOLIDACIÓN Y CRECIMIENTO**, por el término de 30-treinta días hábiles posteriores al vencimiento del plazo que en este acto se proroga, lo anterior de acuerdo a lo estipulado por el artículo 56 fracción VI de la Ley de Asentamientos Humanos, Ordenamiento Territorial y Desarrollo Urbano para el Estado de Nuevo León.

DÉCIMO. En fecha 14-catorce de octubre de 2019-dos mil diecinueve, nos fue turnado para su estudio y análisis el dictamen técnico realizado por la Dirección de Planeación Urbana dependiente del Instituto Municipal de Planeación y Gestión Urbana de San Pedro Garza García, Nuevo León (IMPLANG) adscrito a la Secretaría de Ordenamiento y Desarrollo Urbano, en relación a la Propuesta Ciudadana de la C.

3

DICTAMEN NÚMERO COYDU/2018-2021/Meño 00181-2019
COMISIÓN DE ORDENAMIENTO Y DESARROLLO URBANO, A 14 DE OCTUBRE DEL 2019



LAURA CAMPUZANO VOLPE Y VECINOS FIRMANTES, respecto de la CONSULTA PÚBLICA DEL PROYECTO DE AJUSTE DEL PLAN DE DESARROLLO URBANO MUNICIPAL DE SAN PEDRO GARZA GARCÍA, NUEVO LEÓN 2030, DETERMINACIÓN Y DELIMITACIÓN DE LAS ZONAS DE CONSERVACIÓN, MEJORAMIENTO, CONSOLIDACIÓN Y CRECIMIENTO, misma a la que le fue asignado el número de folio 00181-2019.

Por lo anterior, la suscrita COMISIÓN DE ORDENAMIENTO Y DESARROLLO URBANO DEL REPUBLICANO AYUNTAMIENTO DE SAN PEDRO GARZA GARCÍA, NUEVO LEÓN, estima de orden legal las siguientes:

CONSIDERACIONES

PRIMERA. El artículo 115 de la Constitución Política de los Estados Unidos Mexicanos, 132 de la Constitución Política del Estado Libre y Soberano de Nuevo León, el artículo 41 de la Ley de Gobierno Municipal del Estado de Nuevo León, numeral 36 fracción XI incisos a), c) y e) del Reglamento para el Gobierno Interior del Republicano Ayuntamiento de San Pedro Garza García, Nuevo León, esta Comisión de Ordenamiento y Desarrollo Urbano del Republicano Ayuntamiento es la instancia competente para someter a la consideración de este órgano colegiado el presente dictamen.

SEGUNDA. Los artículos 115, fracción V, de la Constitución Política de los Estados Unidos Mexicanos, 132, fracción II, incisos a) y c) de la Constitución Política del Estado Libre y Soberano de Nuevo León, establecen que es facultad del Municipio, en los términos de las leyes federales y estatales, relativas a formular, aprobar y administrar la zonificación y planes de desarrollo urbano municipal.

TERCERA. El Artículo 11 fracciones I y II de la Ley General de Asentamientos Humanos y Ordenamiento Territorial vigente, dispone que corresponde al Municipio: *Artículo 11. Corresponde a los Municipios: I. Elaborar, aprobar, administrar y ejecutar los planes o programas municipales de desarrollo urbano, de centros de población, parciales y los demás que de éstos deriven, incluyendo la zonificación prevista en lo conducente, adoptando normas y criterios de congruencia, coordinación y ajuste con otros niveles superiores de planeación y las normas oficiales mexicanas que expida la Secretaría de Desarrollo Agrario, Territorial y Urbano del Gobierno Federal, así como aprobar los reglamentos y disposiciones de carácter general en materia de ordenamiento territorial, desarrollo urbano, zonificación, construcción, estacionamientos, así como vigilar su cumplimiento; tratándose de los planes o programas municipales antes citados, se deberá solicitar a la autoridad competente la dictaminación, análisis y calificación de la congruencia de dichos planes o programas con la planeación estatal, así mismo, posteriormente se deberá solicitar su inscripción en la Dirección del Registro Público de la Propiedad y del Comercio del Instituto Registral y Catastral del Estado y su publicación en el Periódico Oficial del Estado, y*

DICTAMEN NÚMERO COYDU/2018-2021/folio 00181-2019
COMISIÓN DE ORDENAMIENTO Y DESARROLLO URBANO, A 14 DE OCTUBRE DEL 2019

4



su incorporación en el sistema de información territorial y urbano a cargo de la Secretaría antes citada. II. Formular, aprobar, administrar y ejecutar los planes o programas municipales de Desarrollo Urbano, de Centros de Población y los demás que de éstos deriven, adoptando normas o criterios de congruencia, coordinación y ajuste con otros niveles superiores de planeación, las normas oficiales mexicanas, así como evaluar y vigilar su cumplimiento."

5 CUARTA. El artículo 87 de la Ley de Asentamientos Humanos, Ordenamiento Territorial y Desarrollo Urbano para el Estado de Nuevo León, señala que la dependencia encargada del desarrollo urbano del Municipio o en su caso de planeación urbana previstos en el artículo 20 de esa Ley, formulará el proyecto del plan o programa y lo someterá a la consulta pública, de acuerdo al artículo 56 de dicho ordenamiento y que concluido lo anterior se presentara el proyecto definitivo al Ayuntamiento para su consideración y aprobación; lo anterior de acuerdo a lo estipulado en el Quinto transitorio de la Ley de Asentamientos Humanos, Ordenamiento Territorial y Desarrollo Urbano para el Estado de Nuevo León.

QUINTA. En ese sentido se tiene que dentro de los compromisos en materia de Desarrollo Urbano señalados en el Plan Municipal de Desarrollo 2018-2021 del municipio de San Pedro Garza García, Nuevo León, se destaca transparentar y facilitar los procesos para la obtención de permisos y autorizaciones en materia de Desarrollo Urbano, garantizando la legalidad de las autorizaciones otorgadas por la Secretaría de Ordenamiento y Desarrollo Urbano en todos los trámites; y mejorar el control urbano para administrar de forma eficiente el desarrollo urbano de la Ciudad, transparentando los procesos en materia urbana, por tanto se consideró factible la creación de un órgano responsable de la Planeación del Desarrollo Sustentable, por lo que en la primera sesión ordinaria del Republicano Ayuntamiento 2018-2021, celebrada el día 13-trece de agosto de 2019-dos mil diecinueve, se aprobó el Reglamento Orgánico de la Administración Pública Municipal de San Pedro Garza García, Nuevo León, en el cual en su artículo 38 Bis, crea el Instituto Municipal de Planeación y Gestión Urbana de San Pedro Garza García, Nuevo León (IMPLANG), como órgano administrativo desconcentrado de la administración pública municipal de San Pedro Garza García, adscrito a la Secretaría de Ordenamiento y Desarrollo Urbano.

Ahora bien, con fundamento en el artículo 38 bis 2, del Reglamento Orgánico de la Administración Pública Municipal de San Pedro Garza García, Nuevo León, mencionado en el párrafo que antecede, el Presidente Municipal en el ámbito de sus atribuciones, en fecha 01-primer de octubre de 2019-dos mil diecinueve, y después de haber cumplido con los requisitos establecidos en el artículo que nos constrañe, nombró al Titular de la Dirección General del Instituto Municipal de Planeación y Gestión Urbana el Licenciado Urbanista Luis Rodolfo Zamorano Ruíz.

Es así entonces que la Dirección de Planeación Urbana del Instituto Municipal de Planeación y Gestión Urbana de San Pedro Garza García, Nuevo León (IMPLANG),



dependiente de la Secretaría de Ordenamiento y Desarrollo Urbano del Municipio de San Pedro Garza García, Nuevo León, fue el encargado del proceso de elaborar, respecto de cada uno de los planteamientos formulados por la ciudadanía, un dictamen técnico para la resolución y presentación de la solicitud derivada de la Consulta que nos ocupa, para posteriormente turnarlos a la suscrita Comisión de Ordenamiento y Desarrollo Urbano, y se esté en posibilidad para analizar, estudiar, y dictaminar.

6 SEXTA. El derecho a la Consulta del proyecto de Ajuste al Plan de Desarrollo Urbano Municipal de San Pedro Garza García, Nuevo León 2030, Determinación y Delimitación de las Zonas de Conservación, Mejoramiento, Consolidación y Crecimiento, como forma de participación democrática, acorde con el aviso efectuado por el Republicano Ayuntamiento de San Pedro Garza García, Nuevo León, en fecha 13-trece de junio de 2019-dos mil diecinueve, vincula a quien lo ejerce a cooperar en su instrumentación, interviniendo de manera responsable a través de planteamientos con una efectiva contribución social o técnica, dada la especial complejidad que reviste el desarrollo urbano, debiendo referirse al objeto del proceso de ajuste, y a la determinación y delimitación de las zonas de conservación, mejoramiento, consolidación y crecimiento, o a la delimitación de los distritos o polígonos propuestos, más no así a predios o lotes en particular.

Asimismo, en los artículos 26, apartado A), y 27, párrafo tercero, de la Constitución Política de los Estados Unidos Mexicanos, se establece que la planeación del desarrollo nacional será democrática mediante la participación de los diversos sectores de la sociedad, de quienes recogerá sus aspiraciones y demandas para incorporarlas al plan y los programas de desarrollo. En relación con la propiedad privada, es la nación la que tiene en todo momento el derecho de imponerle las modalidades que dicte el interés público y regular, en beneficio social, el aprovechamiento de los elementos naturales susceptibles de apropiación, estando dentro de su objeto, cuidar de su conservación, lograr el desarrollo equilibrado del país y el mejoramiento de las condiciones de vida de la población urbana. El artículo 115 de la Constitución Política de los Estados Unidos Mexicanos, en su fracción V, inciso a), establece que los municipios están facultados para formular, aprobar y administrar la zonificación y planes de desarrollo urbano municipal, en los términos de las leyes federales y estatales relativas.

Por otro lado, acorde con lo expuesto, en la Ley General de Asentamientos Humanos, Ordenamiento Territorial y Desarrollo Urbano, en sus artículos 11, fracción XXII, 19, fracción III, y 30, primer párrafo, y en la Ley de Asentamientos Humanos, Ordenamiento Territorial y Desarrollo Urbano para el Estado de Nuevo León, en sus artículos 11, fracción XXVI, y 14, fracción III, se faculta a los municipios a crear los mecanismos de consulta ciudadana para la formulación, modificación y evaluación de los planes o programas municipales de Desarrollo Urbano, para asegurar la consulta, opinión y deliberación de las políticas de ordenamiento territorial y planeación del desarrollo urbano, conforme al sistema de planeación democrática del desarrollo

6



nacional previsto en el artículo 26 de la Constitución Política de los Estados Unidos Mexicanos, están los Consejos Municipales de Desarrollo Urbano y Vivienda, siendo órganos auxiliares de participación ciudadana y conformación plural.

Así también, la Ley de Participación Ciudadana para el Estado de Nuevo León, en sus artículos 1, 8, fracciones V, VIII, IX y X, 13, fracción II, 36, 37, 38, 39 y 40, reconoce el derecho a la participación ciudadana, de naturaleza procedimental, mediante la consulta ciudadana organizada y realizada a través de la dependencia municipal que le competa, a la que el Ayuntamiento convoque señalando en forma precisa su naturaleza y la descripción específica del acto que se propone consultar; así como la exposición de motivos y razones por las cuales lo que se propone someter a consulta ciudadana, se considera de importancia y trascendencia social.

Por su parte, el Reglamento de Participación y Atención Ciudadana del Municipio de San Pedro Garza García, Nuevo León, en sus artículos 1, 2, 3, 4 fracciones I, XIII y XIV, 6, 7, 8, 202, 203, 204, 205, 206, 207, 208, 209 y 210, establece y regula la consulta ciudadana entre los instrumentos de participación ciudadana, teniendo como principios rectores, entre otros, el bien común, la corresponsabilidad, la eficiencia, la honestidad, la legalidad, el profesionalismo, la rendición de cuentas, la solidaridad, la subsidiariedad, la tolerancia y la transparencia.

SÉPTIMA. Acorde con la convocatoria que se hizo mediante el aviso público que se dio por el Republicano Ayuntamiento de San Pedro Garza García, Nuevo León, el 13-trece de junio de 2019-dos mil diecinueve, a través del Presidente Municipal y del Secretario del Republicano Ayuntamiento, respecto del Proceso de Consulta Pública del Proyecto de Ajuste del Plan de Desarrollo Urbano Municipal de San Pedro Garza García, Nuevo León 2030, Determinación y Delimitación de las Zonas de Conservación, Mejoramiento, Consolidación y Crecimiento, se determinó que serían improcedentes los planteamientos que:

- Omitieran referirse al objeto del proceso de ajuste aprobado por el Republicano Ayuntamiento;
- Que se refirieran únicamente a predios o lotes en particular;
- Que no se refirieran a la determinación y delimitación de las zonas de conservación, mejoramiento, consolidación y crecimiento; o
- Que no se refirieran a la delimitación de los distritos o polígonos propuestos.

En la misma convocatoria que se cita en el anterior punto 1, se precisaron como las principales propuestas de ajustes al Plan de Desarrollo Urbano Municipal de San Pedro Garza García, Nuevo León 2030, Determinación y Delimitación de las Zonas de Conservación, Mejoramiento, Consolidación y Crecimiento, A) la determinación y delimitación de las Zonas de Conservación, Mejoramiento, Consolidación y



Crecimiento; y B) las zonas que serán afectadas por esos cambios, enumerándose de la siguiente manera en el aviso respectivo:

1. El objetivo general del PROYECTO DE AJUSTE DEL PLAN DE DESARROLLO URBANO MUNICIPAL DE SAN PEDRO GARZA GARCIA, NUEVO LEÓN 2030, es complementar las estrategias de zonificación primaria y secundaria en el Plan con una interpretación de los lineamientos actuales en los documentos normativos y reglamentarios de Planeación Urbana que se mantendrán vigentes, incorporando el Plano E1.5, Zonificación de Políticas de Ordenamiento del Territorio, al Plan de Desarrollo Urbano Municipal de San Pedro Garza García, Nuevo León 2030.
2. Se propone ajustar de esta manera el Plan y la normatividad de desarrollo urbano vigente a los criterios normativos que se desprenden de la nueva LEY GENERAL DE ASENTAMIENTOS HUMANOS, ORDENAMIENTO TERRITORIAL Y DESARROLLO URBANO, publicada en noviembre de 2016, y sus correlativos en la LEY DE ASENTAMIENTOS HUMANOS, ORDENAMIENTO TERRITORIAL Y DESARROLLO URBANO PARA EL ESTADO DE NUEVO LEÓN, publicada en noviembre del 2017.
3. La propuesta de ajuste mantiene el escenario de visión del Plan vigente al año 2030, para homologar la zonificación en atención a las consideraciones señaladas en el apartado de Motivación del Ajuste y Fundamentación Jurídica del documento que se elaboró por la Secretaría de Ordenamiento y Desarrollo Urbano y que forma parte del dictamen aprobado por el Republicano Ayuntamiento del Municipio de San Pedro Garza García, Nuevo León. Por tal motivo se estima necesario agregar el plano de E1.5 Zonificación de Políticas de Ordenamiento del Territorio, para asegurar el bienestar de los vecinos y de la población en general en el corto plazo y con ello dar certeza a la inversión pública y privada.
4. La estrategia general de ajuste al Plan, consiste en zonificar (en el plano de E1.5 Zonificación de Políticas de Ordenamiento del Territorio), las políticas de ordenamiento del territorio traduciendo los lineamientos actuales de Zonificación Primaria, Zonificación Secundaria Usos y Destinos de Suelo, Densidades Habitacionales y CUS Máximo, Zonas de Altura Controlada entre otros, a la Zonificación de Políticas de Ordenamiento del Territorio, en Zonas de: Conservación Ambiental, Conservación de Áreas Naturales Protegidas, Conservación Habitacional, Mejoramiento, Consolidación y Crecimiento.
5. Se mantiene la estructura policéntrica propuesta en el Plan de Desarrollo Urbano Municipal de San Pedro Garza García, N.L. 2030, como un modelo sustentable y moderno con potencial de crear un sistema de movilidad sustentable, un espacio público más vibrante y una oportunidad de revitalización urbana. Se propone delimitar como Zonas de Conservación Habitacional en el Plano E 1.5 de Zonificación de



Políticas de Ordenamiento del Territorio, para preservar el carácter residencial de las zonas predominantemente habitacional.

9. **OCTAVA.** La realización de la Consulta Pública del Proyecto de Ajuste al Plan de Desarrollo Urbano Municipal de San Pedro Garza García, Nuevo León 2030, Determinación y Delimitación de las Zonas de Conservación, Mejoramiento, Consolidación y Crecimiento, constituye una salvaguarda para garantizar que las modalidades que se imponen a la propiedad privada, son las que dicta el interés público y que son de beneficio social, siendo dicha determinación y delimitación por causa de utilidad pública, con la cual, el municipio de San Pedro Garza García, Nuevo León, asegura que la ciudadanía tenga conocimiento de las modalidades que se imponen a la propiedad y que voluntariamente evalúe los efectos, positivos o negativos, que el ajuste al plan que se proyecta pueda causar, acorde con el beneficio social que debe regular, pretendiendo con ello encontrar un justo equilibrio entre los distintos intereses que pudieran entrar en conflicto, y de esa manera cumplir con la obligación de prevención que se tiene, correlativo con el derecho a la consulta, de conformidad con el artículo 6 fracción I la Ley General de Asentamientos Humanos, Ordenamiento Territorial y Desarrollo Urbano y la Ley de Asentamientos Humanos, Ordenamiento Territorial y Desarrollo Urbano para el Estado de Nuevo León.

Resulta trascendente aludir que del proceso de consulta pública previsto en el artículo 56 de la Ley de Asentamientos Humanos, Ordenamiento Territorial y Desarrollo Urbano para el Estado de Nuevo León, la ciudadanía interesada en ejercer su derecho, debió haber presentado por escrito ante la Secretaría de Ordenamiento y Desarrollo Urbano del Municipio de San Pedro Garza García, Nuevo León, los planteamientos o propuestas (comentarios u observaciones) que consideraran respecto del Proyecto de Ajuste del Plan de Desarrollo Urbano Municipal de San Pedro Garza García, Nuevo León 2030, Determinación y Delimitación de las Zonas de Conservación, Mejoramiento, Consolidación y Crecimiento y señalando domicilio para oír y recibir notificaciones.

Sin que sea óbice mencionar que el ejercicio del derecho de participación ciudadana tiene una limitante, pues la acción del gobernado se constriñe únicamente a participar de las asambleas públicas, donde es escuchado y puede presentar sus propuestas por escrito sobre el tema; empero, la participación ciudadana no puede llegar al extremo de que sean los propios ciudadanos quienes dicten el contenido del Plan de Desarrollo Urbano Municipal de San Pedro Garza García, Nuevo León 2030, Determinación y Delimitación de las Zonas de Conservación, Mejoramiento, Consolidación y Crecimiento, pues su participación se da en forma conjunta con el municipio y se da a efecto de escuchar de primera mano las inquietudes del gobernado; y por su parte, el particular llega a tener un enlace directo con la autoridad; sin embargo, éste último no pasa a formar parte del ente administrativo municipal, quien es el único encargado de la aprobación de los planes de desarrollo urbano municipal.



10

NOVENA. Es importante precisar que el objeto del Proceso de Ajuste del Plan de Desarrollo Urbano Municipal de San Pedro Garza García, Nuevo León 2030, Determinación y Delimitación de las Zonas de Conservación, Mejoramiento, Consolidación y Crecimiento, aprobado por el Republicano Ayuntamiento, o la estrategia general del proyecto sometido a la consulta pública, como se precisó en párrafos que anteceden, consiste en determinar y delimitar, con el plano E1.5, las zonas de Conservación (Ambiental, de Áreas Naturales Protegidas y Habitacional); Mejoramiento; Consolidación; y Crecimiento; y delimitar los distritos o polígonos del municipio de San Pedro Garza García, Nuevo León, que se proponen; habiéndose establecido en el aviso correspondiente, que serían improcedentes los planteamientos que no se relacionaran con lo anterior, o que se refirieran a predios o lotes en particular.

DÉCIMA. Ahora bien, en el caso concreto, en fecha 14-catorce de octubre de 2019-dos mil diecinueve, nos fue turnado para su estudio y análisis el dictamen técnico emitido por la Secretaría de Ordenamiento y Desarrollo Urbano, a través de la Dirección de Planeación Urbana, en relación a la Propuesta Ciudadana con el folio 00181-2019, de la C. LAURA CAMPUZANO VOLPE Y VECINOS FIRMANTES, mismo que a efecto de economía procesal solamente se transcribe lo peticionado de manera general a continuación:

"Solicitante: Laura Campuzano Volpe y vecinos firmantes

Domicilio para oír y recibir notificaciones: Calle Ciprés número 106, entre las calles Nogales y Fresnos, Colonia Santa Engracia, en el municipio de San Pedro Garza García, Nuevo León

Predio: Colonia Santa Engracia, en el municipio de San Pedro Garza García, Nuevo León.

Solicitud: Que se elimine de la herramienta Visor Urbano los giros permitidos y los giros condicionados que los predios de esta colonia tienen"

Lo anterior respecto de la **CONSULTA PÚBLICA DEL PROYECTO DE AJUSTE DEL PLAN DE DESARROLLO URBANO MUNICIPAL DE SAN PEDRO GARZA GARCÍA, NUEVO LEÓN 2030, DETERMINACIÓN Y DELIMITACIÓN DE LAS ZONAS DE CONSERVACIÓN, MEJORAMIENTO, CONSOLIDACIÓN Y CRECIMIENTO**, en virtud de lo anterior, se transcribe lo que nos interesa respecto del Dictamen Técnico realizado por la Dirección de Planeación Urbana dependiente del Instituto Municipal de Planeación y Gestión Urbana de San Pedro Garza García, Nuevo León (IMPLANG) adscrito a la Secretaría de Ordenamiento y Desarrollo Urbano de este Municipio, como se señala a continuación:

"...esta autoridad considera que dicha propuesta es improcedente, lo anterior, en virtud de que lo manifestado en el mismo no corresponde ni se relaciona con el objeto del proceso de

10

DICTAMEN NÚMERO COYDU/2018-2021/fole/00181-2019
COMISIÓN DE ORDENAMIENTO Y DESARROLLO URBANO, A 14 DE OCTUBRE DEL 2019



Ajuste del Plan de Desarrollo Urbano Municipal de San Pedro Garza García, Nuevo León 2030, en virtud de que no se hace algún planteamiento específico diverso, relacionado con la determinación y delimitación de las zonas de conservación, mejoramiento, consolidación y crecimiento; o la delimitación de los distritos o polígonos que se proyectan, aunado a que su planteamiento se refiere únicamente a un lote o predio en particular, soslayando el contexto social y urbano del distrito o zona donde queda ubicado dicho predio, ni la opinión del resto de los habitantes de ese distrito o zona; por lo que se estima improcedente lo expuesto en el mismo. ...

(-)

11

"...Se estima improcedente, ... en virtud de no contener planteamientos específicos, relacionados con la determinación y delimitación de las zonas de conservación, mejoramiento, consolidación y crecimiento; o la delimitación de los distritos o polígonos que se proyectan, y/o planteamientos tendientes a preservar y restaurar el equilibrio ecológico, evitar la destrucción de los elementos naturales y los daños que la propiedad pueda sufrir en perjuicio de la sociedad con el proyecto que se propone, acorde con el interés público y el beneficio social, al no emanar de una dimensión social, sino individual, señalados dentro del Ajuste del Plan de Desarrollo Urbano Municipal de San Pedro Garza García, Nuevo León 2030, por las consideraciones de derecho y fundamentos expuestos en el presente dictamen técnico. ..."

DÉCIMA PRIMERA En virtud de lo señalado en la consideración inmediata anterior, la suscrita Comisión de Ordenamiento y Desarrollo Urbano del Republicano Ayuntamiento de San Pedro Garza García, Nuevo León, coincide con el dictamen técnico realizado por la Dirección de Planeación Urbana dependiente del Instituto Municipal de Planeación y Gestión Urbana de San Pedro Garza García, Nuevo León (IMPLANG) adscrito a la Secretaría de Ordenamiento y Desarrollo Urbano; por lo que se declara la **IMPROCEDENCIA**, de la Propuesta Ciudadana de la **C. LAURA CAMPUZANO VOLPE Y VECINOS FIRMANTES**, con número de folio **00181-2019**; ya que como lo refiere el dictamen técnico de la Secretaría de Ordenamiento y Desarrollo Urbano, lo solicitado no contiene planteamientos específicos, relacionados con la determinación y delimitación de las zonas de conservación, mejoramiento, consolidación y crecimiento; o la delimitación de los distritos o polígonos que se proyectan, y/o planteamientos tendientes a preservar y restaurar el equilibrio ecológico, evitar la destrucción de los elementos naturales y los daños que la propiedad pueda sufrir en perjuicio de la sociedad con el proyecto que se propone, acorde con el interés público y el beneficio social, al no emanar de una dimensión social, sino individual, señalados dentro del Ajuste del Plan de Desarrollo Urbano Municipal de San Pedro Garza García, Nuevo León 2030.

DÉCIMA SEGUNDA. Consecuentemente, y con fundamento en los antecedentes y consideraciones de hecho y de Derecho citadas en el cuerpo del presente dictamen, los integrantes de esta **Comisión de Ordenamiento y Desarrollo Urbano del Republicano Ayuntamiento de San Pedro Garza García, Nuevo León**, sometemos a consideración del pleno de este Republicano Ayuntamiento del Municipio de San Pedro Garza García, Nuevo León, la aprobación del siguiente proyecto de

11

DICTAMEN NÚMERO COYDU/2018-2021/folio 00181-2019
COMISIÓN DE ORDENAMIENTO Y DESARROLLO URBANO, A 14 DE OCTUBRE DEL 2019



ACUERDO

12 PRIMERO. Por los motivos y fundamentos señalados en los antecedentes y consideraciones del presente dictamen, se declara **IMPROCEDENTE** la Propuesta Ciudadana de la C. LAURA CAMPUZANO VOLPE Y VECINOS FIRMANTES, respecto de la **CONSULTA PÚBLICA DEL PROYECTO DE AJUSTE DEL PLAN DE DESARROLLO URBANO MUNICIPAL DE SAN PEDRO GARZA GARCÍA, NUEVO LEÓN 2030, DETERMINACIÓN Y DELIMITACIÓN DE LAS ZONAS DE CONSERVACIÓN, MEJORAMIENTO, CONSOLIDACIÓN Y CRECIMIENTO.**

SEGUNDO. Se instruye al Instituto Municipal de Planeación y Gestión Urbana de San Pedro Garza García, Nuevo León (IMPLANG) adscrito a la Secretaría de Ordenamiento y Desarrollo Urbano, para que notifique por medio del personal a su digno cargo, o con auxilio de cualquier otra dependencia autorizada en el presente dictamen, el contenido de este dictamen a la C. LAURA CAMPUZANO VOLPE Y VECINOS FIRMANTES, como contestación de esta autoridad municipal a su propuesta presentada dentro de la consulta ciudadana que se llevó a efecto en el procedimiento correspondiente, en el domicilio que indicó para el efecto de oír y recibir notificaciones en su escrito de propuesta de consulta al ajuste del plan en comento. Para los efectos conducentes, agréguese a la notificación del presente dictamen, el Dictamen Técnico realizado por la Dirección de Planeación Urbana dependiente del Instituto Municipal de Planeación y Gestión Urbana de San Pedro Garza García, Nuevo León (IMPLANG) adscrito a la Secretaría de Ordenamiento y Desarrollo Urbano de este Municipio

En caso de que alguno de los datos proporcionados sea falso, incorrecto, o que no se encuentre a las personas buscadas por parte de los notificadores autorizados, el contenido del presente dictamen se notificará en la Tabla de Avisos de este Municipio conforme a lo establecido en el artículo 68 del Código de Procedimientos Civiles del Estado de Nuevo León como aplicación supletoria de acuerdo a la Ley de Asentamientos Humanos, Ordenamiento Territorial y Desarrollo Urbano para el Estado de Nuevo León.

TERCERO. Se autoriza al personal de las Secretarías de Ordenamiento y Desarrollo Urbano, de Obras Públicas, de Servicios Públicos y Medio Ambiente, Dirección de Control e Inspección, Dirección General de Asuntos Jurídicos y Dirección de Gobierno, estas tres últimas de la Secretaría del R. Ayuntamiento a efecto de dar cumplimiento a lo establecido en el artículo 56 Fracción VI de la Ley de Asentamientos humanos, Ordenamiento Territorial y Desarrollo Urbano para el Estado de Nuevo León, aplicando supletoriamente lo establecido en el artículo 2 fracción V, 13 último párrafo y 14 del Código de Fiscal del Estado de Nuevo León, habilitando los días y horas inhábiles que se requieran para la correcta notificación del presente acuerdo.

12

DICTAMEN NÚMERO COYDU/2018-2020/SoHo 00183-2019
COMISIÓN DE ORDENAMIENTO Y DESARROLLO URBANO, A 14 DE OCTUBRE DEL 2019



CUARTO. Se Instruye al C. Presidente Municipal, al C. Secretario del Republicano Ayuntamiento, a la Secretaría de Ordenamiento y Desarrollo Urbano, para que lleven de inmediato el exacto cumplimiento del presente acuerdo.

ATENTAMENTE
San Pedro Garza García, N. L., a 14 de octubre de 2019.
COMISION DE ORDENAMIENTO Y DESARROLLO URBANO
DEL REPUBLICANO AYUNTAMIENTO.

C. EDUARDO ARMANDO AGUILAR VALDEZ.
SÉPTIMO REGIDOR y PRESIDENTE
A FAVOR DEL DICTAMEN.

C. ALEJANDRO ALBERTO CARLOS PÁEZ Y ARAGÓN.
QUINTO REGIDOR y SECRETARIO
AUSENTE CON AVISO

C. JOSÉ MARIO GARZA BENAVIDES.
PRIMER REGIDOR y VOCAL
A FAVOR DEL DICTAMEN

C. JAVIER GONZÁLEZ ALCÁNTARA CÁCERES
TERCER REGIDOR y VOCAL
A FAVOR DEL DICTAMEN

C. ERNESTO JAVIER CHAPA CALVILLO
NOVENO REGIDOR y VOCAL
A FAVOR DEL DICTAMEN

C. BRENDA TAFICH LANKENAU
DÉCIMA SEGUNDA REGIDORA y VOCAL
AUSENTE CON AVISO
ÚLTIMA FOJA DEL DICTAMEN COYDU/2018-2021/foja 00181-2019.



COYDU 2018/2021 FOLIO-183-2019, LUIS GARZA CARRILLO.

DICTÁMEN NÚMERO COYDU/2018-2021/folio 00183-2019.

**AL REPUBLICANO AYUNTAMIENTO
DEL MUNICIPIO DE SAN PEDRO GARZA GARCÍA, NUEVO LEÓN.
P R E S E N T E.**

1. A los integrantes de la Comisión De Ordenamiento y Desarrollo Urbano del Republicano Ayuntamiento, nos fue turnado para su estudio y análisis por parte de la Secretaría de Ordenamiento y Desarrollo Urbano a través de la Unidad de Planeación Urbana, la Propuesta Ciudadana formulada por el C. LUIS GARZA CARRILLO, respecto de la CONSULTA PÚBLICA DEL PROYECTO DE AJUSTE DEL PLAN DE DESARROLLO URBANO MUNICIPAL DE SAN PEDRO GARZA GARCÍA, NUEVO LEÓN 2030, DETERMINACIÓN Y DELIMITACIÓN DE LAS ZONAS DE CONSERVACIÓN, MEJORAMIENTO, CONSOLIDACIÓN Y CRECIMIENTO, misma a la que le fue asignado el número de folio 00183-2019, documento que nos permitimos someter a la consideración y aprobación del Pleno de este Ayuntamiento, bajo el número de dictamen COYDU/2018-2021/ folio 00183-2019, en base a los siguientes antecedentes y consideraciones de orden legal.

ANTECEDENTES

PRIMERO. Mediante oficio número JAFG-SODU-250/2019, de fecha 19-diecinueve de febrero de 2019-dos mil diecinueve, el Arquitecto Javier Alberto de la Fuente García, Secretario de Ordenamiento y Desarrollo Urbano del Municipio de San Pedro Garza García, Nuevo León, manifestó que dicha dependencia se encontraba lista para iniciar el proceso de adecuación establecido en el Artículo Transitorio Quinto del Decreto número 312-trecientos doce de expedición de la Ley de Asentamientos Humanos, Ordenamiento Territorial y Desarrollo Urbano para el Estado de Nuevo León.

SEGUNDO. La propuesta de iniciar el proceso para el ajuste del Plan de Desarrollo Urbano Municipal de San Pedro Garza García, Nuevo León 2030, fue presentada a la Comisión de Ordenamiento y Desarrollo Urbano del Republicano Ayuntamiento por el Arquitecto Javier Alberto de la Fuente García, en su carácter de titular de la Secretaría de Ordenamiento y Desarrollo Urbano de este Municipio en la Sesión 12-doce celebrada en fecha 27-veintisiete de febrero de 2019-diecinueve a efectos de dar cumplimiento en tiempo y forma con lo establecido en la fracción I del artículo 56 de la Ley De Asentamientos Humanos, Ordenamiento Territorial y Desarrollo Urbano Para el Estado de Nuevo León, y con la finalidad de que los habitantes del municipio de San Pedro Garza García, Nuevo León tengan la posibilidad de participar en dicho proceso, a fin de que por su conducto y una vez estudiada, analizada y dictaminada la presente propuesta, sea el Pleno del Republicano

1
DICTAMEN NÚMERO COYDU/2018-2021/folio 00183-2019
COMISIÓN DE ORDENAMIENTO Y DESARROLLO URBANO, A 14 DE OCTUBRE DEL 2019



Ayuntamiento quien se encontrara en condiciones de DAR AVISO PÚBLICO DEL INICIO DEL PROCESO DE AJUSTE DEL PLAN DE DESARROLLO URBANO MUNICIPAL DE SAN PEDRO GARZA GARCÍA, NUEVO LEÓN 2030, DETERMINACIÓN Y DELIMITACIÓN DE LAS ZONAS DE CONSERVACIÓN, MEJORAMIENTO, CONSOLIDACIÓN Y CRECIMIENTO.

TERCERO. En la Décimo Primera Sesión Extraordinaria del Republicano Ayuntamiento de este Municipio, celebrada en fecha 08-ocho de marzo de 2019-dos mil diecinueve, el Republicano Ayuntamiento aprobó por unanimidad con 12-doce votos a favor y 1-una ausencia al momento de la votación, el Dictamen número COYDU 2018-2021/010/2019, consistente en el AVISO PÚBLICO DEL INICIO DEL PROCESO DE AJUSTE DEL PLAN DE DESARROLLO URBANO MUNICIPAL DE SAN PEDRO GARZA GARCÍA, NUEVO LEÓN 2030, DETERMINACIÓN Y DELIMITACIÓN DE LAS ZONAS DE CONSERVACIÓN, MEJORAMIENTO, CONSOLIDACIÓN Y CRECIMIENTO, mismo que fuera publicado en el Periódico Oficial del Estado de fecha 22-veintidós de marzo de 2019-dos mil diecinueve, así como en el periódico EL NORTE en fecha 23-veintitrés de marzo de 2019-dos mil diecinueve.

CUARTO. En la Sesión número 23-veintitrés de la Comisión de Ordenamiento y Desarrollo Urbano celebrada en fecha 05-cinco de junio de 2019-dos mil diecinueve la Secretaría de Ordenamiento y Desarrollo Urbano, presentó a la suscrita Comisión, el proyecto de AJUSTE DEL PLAN DE DESARROLLO URBANO MUNICIPAL DE SAN PEDRO GARZA GARCÍA, NUEVO LEÓN 2030, DETERMINACIÓN Y DELIMITACIÓN DE LAS ZONAS DE CONSERVACIÓN, MEJORAMIENTO, CONSOLIDACIÓN Y CRECIMIENTO, mismo que fue votado en sentido positivo con 05-cinco votos a favor y una ausencia con aviso.

QUINTO. El inicio del proceso de la consulta pública previsto en la fracción III del artículo 56 de la Ley de Asentamientos Humanos, Ordenamiento Territorial y Desarrollo Urbano para el Estado de Nuevo León, se publicó el 14-catorce de junio de 2019-dos mil diecinueve en la Gaceta Municipal y en el Periódico Oficial del Estado de Nuevo León, el 17-dieciséis de junio del mismo año, así como en los periódicos EL NORTE y MILENIO DIARIO los días 15-quince, 16-dieciséis y 17-dieciséis de junio, en donde se especifican los principales cambios y modificaciones y las zonas afectadas, cumpliendo así con la disposición de ser publicado en cuando menos dos de los diarios de mayor circulación en la entidad, durante 3-tres días consecutivos y que debiera cumplir con un tamaño mínimo de un octavo de página.

SEXTO. Conforme a lo previsto por la fracción V, inciso a) del artículo 56 de la Ley de Asentamientos Humanos, Ordenamiento Territorial y Desarrollo Urbano para el Estado de Nuevo León, se dio inicio a la primera audiencia pública misma que se celebró el día 18-dieciocho de junio de 2019-dos mil diecinueve, disponiendo en la página oficial de internet del Municipio, en el hipervínculo www.sanpedro.gob.mx; durante dicho plazo

2



los interesados tuvieron a su disposición un ejemplar del proyecto y de sus anexos gráficos, así como asesoría para presentar por escrito los planteamientos o propuestas que consideren respecto del proyecto del plan o programa de desarrollo urbano, o las modificaciones a los vigentes, a sus anexos y demás contenido del mismo y así cumplir con los requisitos de estar fundamentados y consignar domicilio para oír y recibir notificaciones, lo anterior estipulado en el citado artículo 56 de la Ley de Asentamientos Humanos, Ordenamiento Territorial y Desarrollo Urbano para el Estado de Nuevo León.

3. **SÉPTIMO.** Los planteamientos de los ciudadanos se recibieron desde el día 18-dieciocho de junio al 29-veintinueve de julio del año que transcurre, en las oficinas de la Secretaría de Ordenamiento y Desarrollo Urbano del Municipio de San Pedro Garza García, Nuevo León, ubicadas en Corregidora 507-quinientos siete Norte, en el Centro de San Pedro Garza García, Nuevo León, en un horario de las 08:00 a las 16:00 horas, habiendo señalado que deberían ser claros y estar fundamentados y justificados en términos técnico urbanísticos, tal como lo señala las disposiciones de la Ley de Asentamientos Humanos, Ordenamiento Territorial y Desarrollo Urbano para el Estado de Nuevo León.

OCTAVO. Durante el plazo de 30- treinta días hábiles, comprendido en las fechas ya mencionadas, en las oficinas de la Secretaría de Ordenamiento y Desarrollo Urbano del Municipio, para los efectos legales de la consulta pública y del procedimiento previsto para la aprobación del plan o programa sometido al mismo, se recibieron las propuestas Ciudadanas.

NOVENO. En la Vigésima Segunda Sesión Extraordinaria del Republicano Ayuntamiento del mes de septiembre, celebrada en fecha 05-cinco de septiembre de 2019-dos mil diecinueve el Republicano Ayuntamiento de este Municipio, aprobó por **UNANIMIDAD PRÓRROGAR EL PLAZO PARA DAR CONTESTACIÓN A LAS PROPUESTAS CIUDADANAS RESPECTO DE LA CONSULTA PÚBLICA DEL AJUSTE DEL PLAN DE DESARROLLO URBANO MUNICIPAL DE SAN PEDRO GARZA GARCÍA, NUEVO LEÓN 2030, DETERMINACIÓN Y DELIMITACIÓN DE LAS ZONAS DE CONSERVACIÓN, MEJORAMIENTO, CONSOLIDACIÓN Y CRECIMIENTO**, por el término de 30-treinta días hábiles posteriores al vencimiento del plazo que en este acto se proroga, lo anterior de acuerdo a lo estipulado por el artículo 56 fracción VI de la Ley de Asentamientos Humanos, Ordenamiento Territorial y Desarrollo Urbano para el Estado de Nuevo León.

DÉCIMO. En fecha 14-catorce de octubre de 2019-dos mil diecinueve, nos fue turnado para su estudio y análisis el dictamen técnico realizado por la Dirección de Planeación Urbana dependiente del Instituto Municipal de Planeación y Gestión Urbana de San Pedro Garza García, Nuevo León (IMPLANG) adscrito a la Secretaría de Ordenamiento y Desarrollo Urbano, en relación a la Propuesta Ciudadana del **C. LUIS GARZA CARRILLO**, respecto de la **CONSULTA PÚBLICA DEL**

3



PROYECTO DE AJUSTE DEL PLAN DE DESARROLLO URBANO MUNICIPAL DE SAN PEDRO GARZA GARCÍA, NUEVO LEÓN 2030, DETERMINACIÓN Y DELIMITACIÓN DE LAS ZONAS DE CONSERVACIÓN, MEJORAMIENTO, CONSOLIDACIÓN Y CRECIMIENTO, misma a la que le fue asignado el número de folio 00183-2019.

Por lo anterior, la suscrita COMISIÓN DE ORDENAMIENTO Y DESARROLLO URBANO DEL REPUBLICANO AYUNTAMIENTO DE SAN PEDRO GARZA GARCÍA, NUEVO LEÓN, estima de orden legal las siguientes:

CONSIDERACIONES

PRIMERA. El artículo 115 de la Constitución Política de los Estados Unidos Mexicanos, 132 de la Constitución Política del Estado Libre y Soberano de Nuevo León, el artículo 41 de la Ley de Gobierno Municipal del Estado de Nuevo León, numeral 36 fracción XI incisos a), c) y e) del Reglamento para el Gobierno Interior del Republicano Ayuntamiento de San Pedro Garza García, Nuevo León, esta Comisión de Ordenamiento y Desarrollo Urbano del Republicano Ayuntamiento es la instancia competente para someter a la consideración de este órgano colegiado el presente dictamen.

SEGUNDA. Los artículos 115, fracción V, de la Constitución Política de los Estados Unidos Mexicanos, 132, fracción II, incisos a) y c) de la Constitución Política del Estado Libre y Soberano de Nuevo León, establecen que es facultad del Municipio, en los términos de las leyes federales y estatales, relativas a formular, aprobar y administrar la zonificación y planes de desarrollo urbano municipal.

TERCERA. El Artículo 11 fracciones I y II de la Ley General de Asentamientos Humanos y Ordenamiento Territorial vigente, dispone que corresponde al Municipio: *Artículo 11. Corresponde a los Municipios: I. Elaborar, aprobar, administrar y ejecutar los planes o programas municipales de desarrollo urbano, de centros de población, parciales y los demás que de éstos deriven, incluyendo la zonificación prevista en lo conducente, adoptando normas y criterios de congruencia, coordinación y ajuste con otros niveles superiores de planeación y las normas oficiales mexicanas que expida la Secretaría de Desarrollo Agrario, Territorial y Urbano del Gobierno Federal, así como aprobar los reglamentos y disposiciones de carácter general en materia de ordenamiento territorial, desarrollo urbano, zonificación, construcción, estacionamientos, así como vigilar su cumplimiento; tratándose de los planes o programas municipales antes citados, se deberá solicitar a la autoridad competente la dictaminación, análisis y calificación de la congruencia de dichos planes o programas con la planeación estatal, así mismo, posteriormente se deberá solicitar su inscripción en la Dirección del Registro Público de la Propiedad y del Comercio del Instituto Registral y Catastral del Estado y su publicación en el Periódico Oficial del Estado, y su incorporación en el sistema de información territorial y urbano a cargo de la*



Secretaría antes citada. II. Formular, aprobar, administrar y ejecutar los planes o programas municipales de Desarrollo Urbano, de Centros de Población y los demás que de éstos deriven, adoptando normas o criterios de congruencia, coordinación y ajuste con otros niveles superiores de planeación, las normas oficiales mexicanas, así como evaluar y vigilar su cumplimiento."

5. CUARTA. El artículo 87 de la Ley de Asentamientos Humanos, Ordenamiento Territorial y Desarrollo Urbano para el Estado de Nuevo León, señala que la dependencia encargada del desarrollo urbano del Municipio o en su caso de planeación urbana previstos en el artículo 20 de esa Ley, formulará el proyecto del plan o programa y lo someterá a la consulta pública, de acuerdo al artículo 56 de dicho ordenamiento y que concluido lo anterior se presentara el proyecto definitivo al Ayuntamiento para su consideración y aprobación; lo anterior de acuerdo a lo estipulado en el Quinto transitorio de la Ley de Asentamientos Humanos, Ordenamiento Territorial y Desarrollo Urbano para el Estado de Nuevo León.

QUINTA. En ese sentido se tiene que dentro de los compromisos en materia de Desarrollo Urbano señalados en el Plan Municipal de Desarrollo 2018-2021 del municipio de San Pedro Garza García, Nuevo León, se destaca transparentar y facilitar los procesos para la obtención de permisos y autorizaciones en materia de Desarrollo Urbano, garantizando la legalidad de las autorizaciones otorgadas por la Secretaría de Ordenamiento y Desarrollo Urbano en todos los trámites; y mejorar el control urbano para administrar de forma eficiente el desarrollo urbano de la Ciudad, transparentando los procesos en materia urbana, por tanto se consideró factible la creación de un órgano responsable de la Planeación del Desarrollo Sustentable, por lo que en la primera sesión ordinaria del Republicano Ayuntamiento 2018-2021, celebrada el día 13-trece de agosto de 2019-dos mil diecinueve, se aprobó el Reglamento Orgánico de la Administración Pública Municipal de San Pedro Garza García, Nuevo León, en el cual en su artículo 38 Bis, crea el Instituto Municipal de Planeación y Gestión Urbana de San Pedro Garza García, Nuevo León (IMPLANG), como órgano administrativo desconcentrado de la administración pública municipal de San Pedro Garza García, adscrito a la Secretaría de Ordenamiento y Desarrollo Urbano.

Ahora bien, con fundamento en el artículo 38 bis 2, del Reglamento Orgánico de la Administración Pública Municipal de San Pedro Garza García, Nuevo León, mencionado en el párrafo que antecede, el Presidente Municipal en el ámbito de sus atribuciones, en fecha 01-primer de octubre de 2019-dos mil diecinueve, y después de haber cumplido con los requisitos establecidos en el artículo que nos constringe, nombró al Titular de la Dirección General del Instituto Municipal de Planeación y Gestión Urbana el Licenciado Urbanista Luis Rodolfo Zamorano Ruíz.

Es así entonces que la Dirección de Planeación Urbana del Instituto Municipal de Planeación y Gestión Urbana de San Pedro Garza García, Nuevo León (IMPLANG), dependiente de la Secretaría de Ordenamiento y Desarrollo Urbano del Municipio de

5



San Pedro Garza García, Nuevo León, fue el encargado del proceso de elaborar, respecto de cada uno de los planteamientos formulados por la ciudadanía, un dictamen técnico para la resolución y presentación de la solicitud derivada de la Consulta que nos ocupa, para posteriormente turnarlos a la suscrita Comisión de Ordenamiento y Desarrollo Urbano, y se esté en posibilidad para analizar, estudiar, y dictaminar.

6 **SIXTA.** El derecho a la Consulta del proyecto de Ajuste al Plan de Desarrollo Urbano Municipal de San Pedro Garza García, Nuevo León 2030, Determinación y Delimitación de las Zonas de Conservación, Mejoramiento, Consolidación y Crecimiento, como forma de participación democrática, acorde con el aviso efectuado por el Republicano Ayuntamiento de San Pedro Garza García, Nuevo León, en fecha 13-trece de junio de 2019-dos mil diecinueve, vincula a quien lo ejerce a cooperar en su instrumentación, interviniendo de manera responsable a través de planteamientos con una efectiva contribución social o técnica, dada la especial complejidad que reviste el desarrollo urbano, debiendo referirse al objeto del proceso de ajuste, y a la determinación y delimitación de las zonas de conservación, mejoramiento, consolidación y crecimiento, o a la delimitación de los distritos o polígonos propuestos, más no así a predios o lotes en particular.

Asimismo, en los artículos 26, apartado A), y 27, párrafo tercero, de la Constitución Política de los Estados Unidos Mexicanos, se establece que la planeación del desarrollo nacional será democrática mediante la participación de los diversos sectores de la sociedad, de quienes recogerá sus aspiraciones y demandas para incorporarlas al plan y los programas de desarrollo. En relación con la propiedad privada, es la nación la que tiene en todo momento el derecho de imponerle las modalidades que dicte el interés público y regular, en beneficio social, el aprovechamiento de los elementos naturales susceptibles de apropiación, estando dentro de su objeto, cuidar de su conservación, lograr el desarrollo equilibrado del país y el mejoramiento de las condiciones de vida de la población urbana. El artículo 115 de la Constitución Política de los Estados Unidos Mexicanos, en su fracción V, inciso a), establece que los municipios están facultados para formular, aprobar y administrar la zonificación y planes de desarrollo urbano municipal, en los términos de las leyes federales y estatales relativas.

Por otro lado, acorde con lo expuesto, en la Ley General de Asentamientos Humanos, Ordenamiento Territorial y Desarrollo Urbano, en sus artículos 11, fracción XXII, 19, fracción III, y 30, primer párrafo, y en la Ley de Asentamientos Humanos, Ordenamiento Territorial y Desarrollo Urbano para el Estado de Nuevo León, en sus artículos 11, fracción XXVI, y 14, fracción III, se faculta a los municipios a crear los mecanismos de consulta ciudadana para la formulación, modificación y evaluación de los planes o programas municipales de Desarrollo Urbano, para asegurar la consulta, opinión y deliberación de las políticas de ordenamiento territorial y planeación del desarrollo urbano, conforme al sistema de planeación democrática del desarrollo nacional previsto en el artículo 26 de la Constitución Política de los Estados Unidos



Mexicanos, están los Consejos Municipales de Desarrollo Urbano y Vivienda, siendo órganos auxiliares de participación ciudadana y conformación plural.

Así también, la Ley de Participación Ciudadana para el Estado de Nuevo León, en sus artículos 1, 8, fracciones V, VIII, IX y X, 13, fracción II, 36, 37, 38, 39 y 40, reconoce el derecho a la participación ciudadana, de naturaleza procedimental, mediante la consulta ciudadana organizada y realizada a través de la dependencia municipal que le competa, a la que el Ayuntamiento convoque señalando en forma precisa su naturaleza y la descripción específica del acto que se propone consultar; así como la exposición de motivos y razones por las cuales lo que se propone someter a consulta ciudadana, se considera de importancia y trascendencia social.

Por su parte, el Reglamento de Participación y Atención Ciudadana del Municipio de San Pedro Garza García, Nuevo León, en sus artículos 1, 2, 3, 4 fracciones I, XIII y XIV, 6, 7, 8, 202, 203, 204, 205, 206, 207, 208, 209 y 210, establece y regula la consulta ciudadana entre los instrumentos de participación ciudadana, teniendo como principios rectores, entre otros, el bien común, la corresponsabilidad, la eficiencia, la honestidad, la legalidad, el profesionalismo, la rendición de cuentas, la solidaridad, la subsidiariedad, la tolerancia y la transparencia.

SÉPTIMA. Acorde con la convocatoria que se hizo mediante el aviso público que se dio por el Republicano Ayuntamiento de San Pedro Garza García, Nuevo León, el 13-trece de junio de 2019-dos mil diecinueve, a través del Presidente Municipal y del Secretario del Republicano Ayuntamiento, respecto del Proceso de Consulta Pública del Proyecto de Ajuste del Plan de Desarrollo Urbano Municipal de San Pedro Garza García, Nuevo León 2030, Determinación y Delimitación de las Zonas de Conservación, Mejoramiento, Consolidación y Crecimiento, se determinó que serían improcedentes los planteamientos que:

- Omitieran referirse al objeto del proceso de ajuste aprobado por el Republicano Ayuntamiento;
- Que se refirieran únicamente a predios o lotes en particular;
- Que no se refirieran a la determinación y delimitación de las zonas de conservación, mejoramiento, consolidación y crecimiento; o
- Que no se refirieran a la delimitación de los distritos o polígonos propuestos.

En la misma convocatoria que se cita en el anterior punto 1, se precisaron como las principales propuestas de ajustes al Plan de Desarrollo Urbano Municipal de San Pedro Garza García, Nuevo León 2030, Determinación y Delimitación de las Zonas de Conservación, Mejoramiento, Consolidación y Crecimiento, A) la determinación y delimitación de las Zonas de Conservación, Mejoramiento, Consolidación y Crecimiento; y B) las zonas que serán afectadas por esos cambios, enumerándose de la siguiente manera en el aviso respectivo:

7
DICTAMEN NÚMERO COYDU/2018-2020/0660 00183-2019
COMISIÓN DE ORDENAMIENTO Y DESARROLLO URBANO, A 14 DE OCTUBRE DEL 2019



1. El objetivo general del PROYECTO DE AJUSTE DEL PLAN DE DESARROLLO URBANO MUNICIPAL DE SAN PEDRO GARZA GARCÍA, NUEVO LEÓN 2030, es complementar las estrategias de zonificación primaria y secundaria en el Plan con una interpretación de los lineamientos actuales en los documentos normativos y reglamentarios de Planeación Urbana que se mantendrán vigentes, incorporando el Plano E1.5, Zonificación de Políticas de Ordenamiento del Territorio, al Plan de Desarrollo Urbano Municipal de San Pedro Garza García, Nuevo León 2030.

2. Se propone ajustar de esta manera el Plan y la normatividad de desarrollo urbano vigente a los criterios normativos que se desprenden de la nueva LEY GENERAL DE ASENTAMIENTOS HUMANOS, ORDENAMIENTO TERRITORIAL Y DESARROLLO URBANO, publicada en noviembre de 2016, y sus correlativos en la LEY DE ASENTAMIENTOS HUMANOS, ORDENAMIENTO TERRITORIAL Y DESARROLLO URBANO PARA EL ESTADO DE NUEVO LEÓN, publicada en noviembre del 2017.

3. La propuesta de ajuste mantiene el escenario de visión del Plan vigente al año 2030, para homologar la zonificación en atención a las consideraciones señaladas en el apartado de Motivación del Ajuste y Fundamentación Jurídica del documento que se elaboró por la Secretaría de Ordenamiento y Desarrollo Urbano y que forma parte del dictamen aprobado por el Republicano Ayuntamiento del Municipio de San Pedro Garza García, Nuevo León. Por tal motivo se estima necesario agregar el plano de E1.5 Zonificación de Políticas de Ordenamiento del Territorio, para asegurar el bienestar de los vecinos y de la población en general en el corto plazo y con ello dar certeza a la inversión pública y privada.

4. La estrategia general de ajuste al Plan, consiste en zonificar (en el plano de E1.5 Zonificación de Políticas de Ordenamiento del Territorio), las políticas de ordenamiento del territorio traduciendo los lineamientos actuales de Zonificación Primaria, Zonificación Secundaria Usos y Destinos de Suelo, Densidades Habitacionales y CUS Máximo, Zonas de Altura Controlada entre otros, a la Zonificación de Políticas de Ordenamiento del Territorio, en Zonas de: Conservación Ambiental, Conservación de Áreas Naturales Protegidas, Conservación Habitacional, Mejoramiento, Consolidación y Crecimiento.

5. Se mantiene la estructura policéntrica propuesta en el Plan de Desarrollo Urbano Municipal de San Pedro Garza García, N.L. 2030, como un modelo sustentable y moderno con potencial de crear un sistema de movilidad sustentable, un espacio público más vibrante y una oportunidad de revitalización urbana. Se propone delimitar como Zonas de Conservación Habitacional en el Plano E 1.5 de Zonificación de Políticas de Ordenamiento del Territorio, para preservar el carácter residencial de las zonas predominantemente habitacional.



OCTAVA. La realización de la Consulta Pública del Proyecto de Ajuste al Plan de Desarrollo Urbano Municipal de San Pedro Garza García, Nuevo León 2030, Determinación y Delimitación de las Zonas de Conservación, Mejoramiento, Consolidación y Crecimiento, constituye una salvaguarda para garantizar que las modalidades que se imponen a la propiedad privada, son las que dicta el interés público y que son de beneficio social, siendo dicha determinación y delimitación por causa de utilidad pública, con la cual, el municipio de San Pedro Garza García, Nuevo León, asegura que la ciudadanía tenga conocimiento de las modalidades que se imponen a la propiedad y que voluntariamente evalúe los efectos, positivos o negativos, que el ajuste al plan que se proyecta pueda causar, acorde con el beneficio social que debe regular, pretendiendo con ello encontrar un justo equilibrio entre los distintos intereses que pudieran entrar en conflicto, y de esa manera cumplir con la obligación de prevención que se tiene, correlativo con el derecho a la consulta, de conformidad con el artículo 6 fracción I la Ley General de Asentamientos Humanos, Ordenamiento Territorial y Desarrollo Urbano y la Ley de Asentamientos Humanos, Ordenamiento Territorial y Desarrollo Urbano para el Estado de Nuevo León.

Resulta trascendente aludir que del proceso de consulta pública previsto en el artículo 56 de la Ley de Asentamientos Humanos, Ordenamiento Territorial y Desarrollo Urbano para el Estado de Nuevo León, la ciudadanía interesada en ejercer su derecho, debió haber presentado por escrito ante la Secretaría de Ordenamiento y Desarrollo Urbano del Municipio de San Pedro Garza García, Nuevo León, los planteamientos o propuestas (comentarios u observaciones) que consideraran respecto del Proyecto de Ajuste del Plan de Desarrollo Urbano Municipal de San Pedro Garza García, Nuevo León 2030, Determinación y Delimitación de las Zonas de Conservación, Mejoramiento, Consolidación y Crecimiento y señalando domicilio para oír y recibir notificaciones.

Sin que sea óbice mencionar que el ejercicio del derecho de participación ciudadana tiene una limitante, pues la acción del gobernado se restringe únicamente a participar de las asambleas públicas, donde es escuchado y puede presentar sus propuestas por escrito sobre el tema; empero, la participación ciudadana no puede llegar al extremo de que sean los propios ciudadanos quienes dicten el contenido del Plan de Desarrollo Urbano Municipal de San Pedro Garza García, Nuevo León 2030, Determinación y Delimitación de las Zonas de Conservación, Mejoramiento, Consolidación y Crecimiento, pues su participación se da en forma conjunta con el municipio y se da a efecto de escuchar de primera mano las inquietudes del gobernado; y por su parte, el particular llega a tener un enlace directo con la autoridad; sin embargo, éste último no pasa a formar parte del ente administrativo municipal, quien es el único encargado de la aprobación de los planes de desarrollo urbano municipal.

NOVENA. Es importante precisar que el objeto del Proceso de Ajuste del Plan de Desarrollo Urbano Municipal de San Pedro Garza García, Nuevo León 2030,



Determinación y Delimitación de las Zonas de Conservación, Mejoramiento, Consolidación y Crecimiento, aprobado por el Republicano Ayuntamiento, o la estrategia general del proyecto sometido a la consulta pública, como se precisó en párrafos que anteceden, consiste en determinar y delimitar, con el plano E1.5, las zonas de Conservación (Ambiental, de Áreas Naturales Protegidas y Habitacional); Mejoramiento; Consolidación; y Crecimiento; y delimitar los distritos o polígonos del municipio de San Pedro Garza García, Nuevo León, que se proponen; habiéndose establecido en el aviso correspondiente, que serían improcedentes los planteamientos que no se relacionaran con lo anterior, o que se refirieran a predios o lotes en particular.

10

DÉCIMA. Ahora bien, en el caso concreto, en fecha 14-catorce de octubre de 2019-dos mil diecinueve, nos fue turnado para su estudio y análisis el dictamen técnico emitido por la Secretaría de Ordenamiento y Desarrollo Urbano, a través de la Dirección de Planeación Urbana, en relación a la Propuesta Ciudadana con el folio 00183-2019, del C. LUIS GARZA CARRILLO, mismo que a efecto de economía procesal solamente se transcribe lo peticionado de manera general a continuación:

"Solicitante: Luis Garza Carrillo

Domicilio para oír y recibir notificaciones: Calle Privada Carrizalejo número 114, Colonia Valle de Chipinque, en el municipio de San Pedro Garza García, Nuevo León

Predio: Calle Rio Ganges número 40, Colonia Del Valle, en el municipio de San Pedro Garza García, Nuevo León

Solicitud: Que se considere y autorice el cambio de coeficiente del suelo, densidad, altura y así también un cambio de uso de suelo, de habitacional unifamiliar a comercio y servicio, para obtener licencia de edificación de oficinas y despachos de profesionistas... Los coeficientes y la densidad conforme a la siguiente propuesta: De la Densidad H10 se propone un cambio a la Densidad H4, el CUS actual es de 1.0 y se propone aumentar el CUS a 3.0, aumentar la altura a 15 metros o más; actualmente está limitada a 11 metros"

Lo anterior respecto de la CONSULTA PÚBLICA DEL PROYECTO DE AJUSTE DEL PLAN DE DESARROLLO URBANO MUNICIPAL DE SAN PEDRO GARZA GARCÍA, NUEVO LEÓN 2030, DETERMINACIÓN Y DELIMITACIÓN DE LAS ZONAS DE CONSERVACIÓN, MEJORAMIENTO, CONSOLIDACIÓN Y CRECIMIENTO, en virtud de lo anterior, se transcribe lo que nos interesa respecto del Dictamen Técnico realizado por la Dirección de Planeación Urbana dependiente del Instituto Municipal de Planeación y Gestión Urbana de San Pedro Garza García, Nuevo León (IMPLANG) adscrito a la Secretaría de Ordenamiento y Desarrollo Urbano de este Municipio, como se señala a continuación:



11

"...esta autoridad considera que dicha propuesta es improcedente, lo anterior, en virtud de que lo manifestado en el mismo no corresponde ni se relaciona con el objeto del proceso de Ajuste del Plan de Desarrollo Urbano Municipal de San Pedro Garza García, Nuevo León 2030, en virtud de que no se hace algún planteamiento específico diverso, relacionado con la determinación y delimitación de las zonas de conservación, mejoramiento, consolidación y crecimiento; o la delimitación de los distritos o polígonos que se proyectan, aunado a que su planteamiento se refiere únicamente a un lote o predio en particular, soslayando el contexto social y urbano del distrito o zona donde queda ubicado dicho predio, ni la opinión del resto de los habitantes de ese distrito o zona; por lo que se estima improcedente lo expuesto en el mismo. ..."

(...)

"...Se estima improcedente... en virtud de no contener planteamientos específicos, relacionados con la determinación y delimitación de las zonas de conservación, mejoramiento, consolidación y crecimiento; o la delimitación de los distritos o polígonos que se proyectan, y/o planteamientos tendientes a preservar y restaurar el equilibrio ecológico, evitar la destrucción de los elementos naturales y los daños que la propiedad pueda sufrir en perjuicio de la sociedad con el proyecto que se propone, acorde con el interés público y el beneficio social, al no emanar de una dimensión social, sino individual, señalados dentro del Ajuste del Plan de Desarrollo Urbano Municipal de San Pedro Garza García, Nuevo León 2030, por las consideraciones de derecho y fundamentos expuestos en el presente dictamen técnico..."

DÉCIMA PRIMERA En virtud de lo señalado en la consideración inmediata anterior, la suscrita Comisión de Ordenamiento y Desarrollo Urbano del Republicano Ayuntamiento de San Pedro Garza García, Nuevo León, coincide con el dictamen técnico realizado por la Dirección de Planeación Urbana dependiente del Instituto Municipal de Planeación y Gestión Urbana de San Pedro Garza García, Nuevo León (IMPLANG) adscrito a la Secretaría de Ordenamiento y Desarrollo Urbano; por lo que se declara la **IMPROCEDENCIA**, de la Propuesta Ciudadana del C. **LUIS GARZA CARRILLO**, con número de folio **00183-2019**; ya que como lo refiere el dictamen técnico de la Secretaría de Ordenamiento y Desarrollo Urbano, lo solicitado no contiene planteamientos específicos, relacionados con la determinación y delimitación de las zonas de conservación, mejoramiento, consolidación y crecimiento; o la delimitación de los distritos o polígonos que se proyectan, y/o planteamientos tendientes a preservar y restaurar el equilibrio ecológico, evitar la destrucción de los elementos naturales y los daños que la propiedad pueda sufrir en perjuicio de la sociedad con el proyecto que se propone, acorde con el interés público y el beneficio social, al no emanar de una dimensión social, sino individual, señalados dentro del Ajuste del Plan de Desarrollo Urbano Municipal de San Pedro Garza García, Nuevo León 2030.

DÉCIMA SEGUNDA. Consecuentemente, y con fundamento en los antecedentes y consideraciones de hecho y de Derecho citadas en el cuerpo del presente dictamen, los integrantes de esta Comisión de Ordenamiento y Desarrollo Urbano del Republicano Ayuntamiento de San Pedro Garza García, Nuevo León, sometemos a consideración del pleno de este Republicano Ayuntamiento del Municipio de San Pedro Garza García, Nuevo León, la aprobación del siguiente proyecto de



ACUERDO

12 PRIMERO. Por los motivos y fundamentos señalados en los antecedentes y consideraciones del presente dictamen, se declara **IMPROCEDENTE** la Propuesta Ciudadana del C. LUIS GARZA CARRILLO, respecto de la **CONSULTA PÚBLICA DEL PROYECTO DE AJUSTE DEL PLAN DE DESARROLLO URBANO MUNICIPAL DE SAN PEDRO GARZA GARCÍA, NUEVO LEÓN 2030, DETERMINACIÓN Y DELIMITACIÓN DE LAS ZONAS DE CONSERVACIÓN, MEJORAMIENTO, CONSOLIDACIÓN Y CRECIMIENTO.**

SEGUNDO. Se instruye al Instituto Municipal de Planeación y Gestión Urbana de San Pedro Garza García, Nuevo León (IMPLANG) adscrito a la Secretaría de Ordenamiento y Desarrollo Urbano, para que notifique por medio del personal a su digno cargo, o con auxilio de cualquier otra dependencia autorizada en el presente dictamen, el contenido de este dictamen al C. LUIS GARZA CARRILLO, como contestación de esta autoridad municipal a su propuesta presentada dentro de la consulta ciudadana que se llevó a efecto en el procedimiento correspondiente, en el domicilio que indicó para el efecto de oír y recibir notificaciones en su escrito de propuesta de consulta al ajuste del plan en comento. Para los efectos conducentes, agréguese a la notificación del presente dictamen, el Dictamen Técnico realizado por la Dirección de Planeación Urbana dependiente del Instituto Municipal de Planeación y Gestión Urbana de San Pedro Garza García, Nuevo León (IMPLANG) adscrito a la Secretaría de Ordenamiento y Desarrollo Urbano de este Municipio

En caso de que alguno de los datos proporcionados sea falso, incorrecto, o que no se encuentre a las personas buscadas por parte de los notificadores autorizados, el contenido del presente dictamen se notificará en la Tabla de Avisos de este Municipio conforme a lo establecido en el artículo 68 del Código de Procedimientos Civiles del Estado de Nuevo León como aplicación supletoria de acuerdo a la Ley de Asentamientos Humanos, Ordenamiento Territorial y Desarrollo Urbano para el Estado de Nuevo León.

TERCERO. Se autoriza al personal de las Secretarías de Ordenamiento y Desarrollo Urbano, de Obras Públicas, de Servicios Públicos y Medio Ambiente, Dirección de Control e Inspección, Dirección General de Asuntos Jurídicos y Dirección de Gobierno, estas tres últimas de la Secretaría del R. Ayuntamiento a efecto de dar cumplimiento a lo establecido en el artículo 56 Fracción VI de la Ley de Asentamientos humanos, Ordenamiento Territorial y Desarrollo Urbano para el Estado de Nuevo León, aplicando supletoriamente lo establecido en el artículo 2 fracción V, 13 último párrafo y 14 del Código de Fiscal del Estado de Nuevo León, habilitando los días y horas inhábiles que se requieran para la correcta notificación del presente acuerdo.



CUARTO. Se Instruye al C. Presidente Municipal, al C. Secretario del Republicano Ayuntamiento, a la Secretaría de Ordenamiento y Desarrollo Urbano, para que lleven de inmediato el exacto cumplimiento del presente acuerdo.

A T E N T A M E N T E

San Pedro Garza García, N. L., a 14 de octubre de 2019.
**COMISION DE ORDENAMIENTO Y DESARROLLO URBANO
DEL REPUBLICANO AYUNTAMIENTO.**

13

[Signature]
C. EDUARDO ARMANDO AGUILAR VALDEZ.
SÉPTIMO REGIDOR y PRESIDENTE
A FAVOR DEL DICTAMEN.

[Signature]
C. ALEJANDRO ALBERTO CARLOS PÁEZ Y ARAGÓN.
QUINTO REGIDOR y SECRETARIO
AUSENTE CON AVISO

[Signature]
C. JOSÉ MARIO GARZA BENAVIDES.
PRIMER REGIDOR y VOCAL
A FAVOR DEL DICTAMEN

[Signature]
C. JAVIER GONZÁLEZ ALCÁNTARA CÁCERES
TERCER REGIDOR y VOCAL
A FAVOR DEL DICTAMEN

[Signature]
C. ERNESTO JAVIER CHAPA CALVILLO
NOVENO REGIDOR y VOCAL
A FAVOR DEL DICTAMEN

C. BRENDA TAFICH LANKENAU
DÉCIMA SEGUNDA REGIDORA y VOCAL
AUSENTE CON AVISO
ÚLTIMA FOJA DEL DICTAMEN COYDU/2018-2021/foja 00183-2019.



COYDU 2018/2021 FOLIO-184-2019, GUSTAVO MARÍN CHIUNTI.

DICTÁMEN NÚMERO COYDU/2018-2021/folio 00184-2019.

**AL REPUBLICANO AYUNTAMIENTO
DEL MUNICIPIO DE SAN PEDRO GARZA GARCÍA, NUEVO LEÓN.
P R E S E N T E.**

A los integrantes de la Comisión De Ordenamiento y Desarrollo Urbano del Republicano Ayuntamiento, nos fue turnado para su estudio y análisis por parte de la Secretaría de Ordenamiento y Desarrollo Urbano a través de la Unidad de Planeación Urbana, la Propuesta Ciudadana formulada por el C. GUSTAVO MARÍN CHIUNTI, respecto de la CONSULTA PÚBLICA DEL PROYECTO DE AJUSTE DEL PLAN DE DESARROLLO URBANO MUNICIPAL DE SAN PEDRO GARZA GARCÍA, NUEVO LEÓN 2030, DETERMINACIÓN Y DELIMITACIÓN DE LAS ZONAS DE CONSERVACIÓN, MEJORAMIENTO, CONSOLIDACIÓN Y CRECIMIENTO, misma a la que le fue asignado el número de folio 00184-2019, documento que nos permitimos someter a la consideración y aprobación del Pleno de este Ayuntamiento, bajo el número de dictamen COYDU/2018-2021/ folio 00184-2019, en base a los siguientes antecedentes y consideraciones de orden legal.

ANTECEDENTES

PRIMERO. Mediante oficio número JAFG-SODU-250/2019, de fecha 19-diecinueve de febrero de 2019-dos mil diecinueve, el Arquitecto Javier Alberto de la Fuente García, Secretario de Ordenamiento y Desarrollo Urbano del Municipio de San Pedro Garza García, Nuevo León, manifestó que dicha dependencia se encontraba lista para iniciar el proceso de adecuación establecido en el Artículo Transitorio Quinto del Decreto número 312-trescientos doce de expedición de la Ley de Asentamientos Humanos, Ordenamiento Territorial y Desarrollo Urbano para el Estado de Nuevo León.

SEGUNDO. La propuesta de iniciar el proceso para el ajuste del Plan de Desarrollo Urbano Municipal de San Pedro Garza García, Nuevo León 2030, fue presentada a la Comisión de Ordenamiento y Desarrollo Urbano del Republicano Ayuntamiento por el Arquitecto Javier Alberto de la Fuente García, en su carácter de titular de la Secretaría de Ordenamiento y Desarrollo Urbano de este Municipio en la Sesión 12-doce celebrada en fecha 27-veintisiete de febrero de 2019-diecinueve a efectos de dar cumplimiento en tiempo y forma con lo establecido en la fracción I del artículo 56 de la Ley De Asentamientos Humanos, Ordenamiento Territorial y Desarrollo Urbano Para el Estado de Nuevo León, y con la finalidad de que los habitantes del municipio de San Pedro Garza García, Nuevo León tengan la posibilidad de participar en dicho proceso, a fin de que por su conducto y una vez estudiada, analizada y dictaminada la presente propuesta, sea el Pleno del Republicano

DICTAMEN NÚMERO COYDU/2018-2021/folio 00184-2019
COMISIÓN DE ORDENAMIENTO Y DESARROLLO URBANO, A 14 DE OCTUBRE DEL 2019

1



Ayuntamiento quien se encontrara en condiciones de DAR AVISO PÚBLICO DEL INICIO DEL PROCESO DE AJUSTE DEL PLAN DE DESARROLLO URBANO MUNICIPAL DE SAN PEDRO GARZA GARCÍA, NUEVO LEÓN 2030, DETERMINACIÓN Y DELIMITACIÓN DE LAS ZONAS DE CONSERVACIÓN, MEJORAMIENTO, CONSOLIDACIÓN Y CRECIMIENTO.

TERCERO. En la Décimo Primera Sesión Extraordinaria del Republicano Ayuntamiento de este Municipio, celebrada en fecha 08-ocho de marzo de 2019-dos mil diecinueve, el Republicano Ayuntamiento aprobó por unanimidad con 12-doce votos a favor y 1-una ausencia al momento de la votación, el Dictamen número COYDU 2018-2021/010/2019, consistente en el AVISO PÚBLICO DEL INICIO DEL PROCESO DE AJUSTE DEL PLAN DE DESARROLLO URBANO MUNICIPAL DE SAN PEDRO GARZA GARCÍA, NUEVO LEÓN 2030, DETERMINACIÓN Y DELIMITACIÓN DE LAS ZONAS DE CONSERVACIÓN, MEJORAMIENTO, CONSOLIDACIÓN Y CRECIMIENTO, mismo que fuera publicado en el Periódico Oficial del Estado de fecha 22-veintidós de marzo de 2019-dos mil diecinueve, así como en el periódico EL NORTE en fecha 23-veintitrés de marzo de 2019-dos mil diecinueve.

CUARTO. En la Sesión número 23-veintitrés de la Comisión de Ordenamiento y Desarrollo Urbano celebrada en fecha 05-cinco de junio de 2019-dos mil diecinueve la Secretaría de Ordenamiento y Desarrollo Urbano, presentó a la suscrita Comisión, el proyecto de AJUSTE DEL PLAN DE DESARROLLO URBANO MUNICIPAL DE SAN PEDRO GARZA GARCÍA, NUEVO LEÓN 2030, DETERMINACIÓN Y DELIMITACIÓN DE LAS ZONAS DE CONSERVACIÓN, MEJORAMIENTO, CONSOLIDACIÓN Y CRECIMIENTO, mismo que fue votado en sentido positivo con 05-cinco votos a favor y una ausencia con aviso.

QUINTO. El inicio del proceso de la consulta pública previsto en la fracción III del artículo 56 de la Ley de Asentamientos Humanos, Ordenamiento Territorial y Desarrollo Urbano para el Estado de Nuevo León, se publicó el 14-catorce de junio de 2019-dos mil diecinueve en la Gaceta Municipal y en el Periódico Oficial del Estado de Nuevo León, el 17-dieciséis de junio del mismo año, así como en los periódicos EL NORTE y MILENIO DIARIO los días 15-quince, 16-dieciséis y 17-dieciséis de junio, en donde se especifican los principales cambios y modificaciones y las zonas afectadas, cumpliendo así con la disposición de ser publicado en cuando menos dos de los diarios de mayor circulación en la entidad, durante 3-tres días consecutivos y que debiera cumplir con un tamaño mínimo de un octavo de página.

SEXTO. Conforme a lo previsto por la fracción V, inciso a) del artículo 56 de la Ley de Asentamientos Humanos, Ordenamiento Territorial y Desarrollo Urbano para el Estado de Nuevo León, se dio inicio a la primera audiencia pública misma que se celebró el día 18-dieciocho de junio de 2019-dos mil diecinueve, disponiendo en la página oficial de internet del Municipio, en el hipervínculo www.sanpedro.gob.mx; durante dicho plazo

2



los interesados tuvieron a su disposición un ejemplar del proyecto y de sus anexos gráficos, así como asesoría para presentar por escrito los planteamientos o propuestas que consideren respecto del proyecto del plan o programa de desarrollo urbano, o las modificaciones a los vigentes, a sus anexos y demás contenido del mismo y así cumplir con los requisitos de estar fundamentados y consignar domicilio para oír y recibir notificaciones, lo anterior estipulado en el citado artículo 56 de la Ley de Asentamientos Humanos, Ordenamiento Territorial y Desarrollo Urbano para el Estado de Nuevo León.

3 **SÉPTIMO.** Los planteamientos de los ciudadanos se recibieron desde el día 18-dieciocho de junio al 29-veintinueve de julio del año que transcurre, en las oficinas de la Secretaría de Ordenamiento y Desarrollo Urbano del Municipio de San Pedro Garza García, Nuevo León, ubicadas en Corregidora 507-quinientos siete Norte, en el Centro de San Pedro Garza García, Nuevo León, en un horario de las 08:00 a las 16:00 horas, habiendo señalado que deberían ser claros y estar fundamentados y justificados en términos técnico urbanísticos, tal como lo señala las disposiciones de la Ley de Asentamientos Humanos, Ordenamiento Territorial y Desarrollo Urbano para el Estado de Nuevo León.

OCTAVO. Durante el plazo de 30- treinta días hábiles, comprendido en las fechas ya mencionadas, en las oficinas de la Secretaría de Ordenamiento y Desarrollo Urbano del Municipio, para los efectos legales de la consulta pública y del procedimiento previsto para la aprobación del plan o programa sometido al mismo, se recibieron las propuestas Ciudadanas.

NOVENO. En la Vigésima Segunda Sesión Extraordinaria del Republicano Ayuntamiento del mes de septiembre, celebrada en fecha 05-cinco de septiembre de 2019-dos mil diecinueve el Republicano Ayuntamiento de este Municipio, aprobó por **UNANIMIDAD PRÓRROGAR EL PLAZO PARA DAR CONTESTACIÓN A LAS PROPUESTAS CIUDADANAS RESPECTO DE LA CONSULTA PÚBLICA DEL AJUSTE DEL PLAN DE DESARROLLO URBANO MUNICIPAL DE SAN PEDRO GARZA GARCÍA, NUEVO LEÓN 2030, DETERMINACIÓN Y DELIMITACIÓN DE LAS ZONAS DE CONSERVACIÓN, MEJORAMIENTO, CONSOLIDACIÓN Y CRECIMIENTO**, por el término de 30-treinta días hábiles posteriores al vencimiento del plazo que en este acto se prorroga, lo anterior de acuerdo a lo estipulado por el artículo 56 fracción VI de la Ley de Asentamientos Humanos, Ordenamiento Territorial y Desarrollo Urbano para el Estado de Nuevo León.

DÉCIMO. En fecha 14-catorce de octubre de 2019-dos mil diecinueve, nos fue turnado para su estudio y análisis el dictamen técnico realizado por la Dirección de Planeación Urbana dependiente del Instituto Municipal de Planeación y Gestión Urbana de San Pedro Garza García, Nuevo León (IMPLANG) adscrito a la Secretaría de Ordenamiento y Desarrollo Urbano, en relación a la Propuesta Ciudadana del C. **GUSTAVO MARÍN CHIUNTI**, respecto de la **CONSULTA PÚBLICA DEL**



PROYECTO DE AJUSTE DEL PLAN DE DESARROLLO URBANO MUNICIPAL DE SAN PEDRO GARZA GARCÍA, NUEVO LEÓN 2030, DETERMINACIÓN Y DELIMITACIÓN DE LAS ZONAS DE CONSERVACIÓN, MEJORAMIENTO, CONSOLIDACIÓN Y CRECIMIENTO, misma a la que le fue asignado el número de folio 00184-2019.

Por lo anterior, la suscrita COMISIÓN DE ORDENAMIENTO Y DESARROLLO URBANO DEL REPUBLICANO AYUNTAMIENTO DE SAN PEDRO GARZA GARCÍA, NUEVO LEÓN, estima de orden legal las siguientes:

CONSIDERACIONES

PRIMERA. El artículo 115 de la Constitución Política de los Estados Unidos Mexicanos, 132 de la Constitución Política del Estado Libre y Soberano de Nuevo León, el artículo 41 de la Ley de Gobierno Municipal del Estado de Nuevo León, numeral 36 fracción XI incisos a), c) y e) del Reglamento para el Gobierno Interior del Republicano Ayuntamiento de San Pedro Garza García, Nuevo León, esta Comisión de Ordenamiento y Desarrollo Urbano del Republicano Ayuntamiento es la instancia competente para someter a la consideración de este órgano colegiado el presente dictamen.

SEGUNDA. Los artículos 115, fracción V, de la Constitución Política de los Estados Unidos Mexicanos, 132, fracción II, incisos a) y c) de la Constitución Política del Estado Libre y Soberano de Nuevo León, establecen que es facultad del Municipio, en los términos de las leyes federales y estatales, relativas a formular, aprobar y administrar la zonificación y planes de desarrollo urbano municipal.

TERCERA. El Artículo 11 fracciones I y II de la Ley General de Asentamientos Humanos y Ordenamiento Territorial vigente, dispone que corresponde al Municipio: *Artículo 11. Corresponde a los Municipios: I. Elaborar, aprobar, administrar y ejecutar los planes o programas municipales de desarrollo urbano, de centros de población, parciales y los demás que de éstos deriven, incluyendo la zonificación prevista en lo conducente, adoptando normas y criterios de congruencia, coordinación y ajuste con otros niveles superiores de planeación y las normas oficiales mexicanas que expida la Secretaría de Desarrollo Agrario, Territorial y Urbano del Gobierno Federal, así como aprobar los reglamentos y disposiciones de carácter general en materia de ordenamiento territorial, desarrollo urbano, zonificación, construcción, estacionamientos, así como vigilar su cumplimiento; tratándose de los planes o programas municipales antes citados, se deberá solicitar a la autoridad competente la dictaminación, análisis y calificación de la congruencia de dichos planes o programas con la planeación estatal, así mismo, posteriormente se deberá solicitar su inscripción en la Dirección del Registro Público de la Propiedad y del Comercio del Instituto Registral y Catastral del Estado y su publicación en el Periódico Oficial del Estado, y su incorporación en el sistema de información territorial y urbano a cargo de la*

4



Secretaría antes citada. II. Formular, aprobar, administrar y ejecutar los planes o programas municipales de Desarrollo Urbano, de Centros de Población y los demás que de éstos deriven, adoptando normas o criterios de congruencia, coordinación y ajuste con otros niveles superiores de planeación, las normas oficiales mexicanas, así como evaluar y vigilar su cumplimiento."

5 CUARTA. El artículo 87 de la Ley de Asentamientos Humanos, Ordenamiento Territorial y Desarrollo Urbano para el Estado de Nuevo León, señala que la dependencia encargada del desarrollo urbano del Municipio o en su caso de planeación urbana previstos en el artículo 20 de esa Ley, formulará el proyecto del plan o programa y lo someterá a la consulta pública, de acuerdo al artículo 56 de dicho ordenamiento y que concluido lo anterior se presentara el proyecto definitivo al Ayuntamiento para su consideración y aprobación; lo anterior de acuerdo a lo estipulado en el Quinto transitorio de la Ley de Asentamientos Humanos, Ordenamiento Territorial y Desarrollo Urbano para el Estado de Nuevo León.

QUINTA. En ese sentido se tiene que dentro de los compromisos en materia de Desarrollo Urbano señalados en el Plan Municipal de Desarrollo 2018-2021 del municipio de San Pedro Garza García, Nuevo León, se destaca transparentar y facilitar los procesos para la obtención de permisos y autorizaciones en materia de Desarrollo Urbano, garantizando la legalidad de las autorizaciones otorgadas por la Secretaría de Ordenamiento y Desarrollo Urbano en todos los trámites; y mejorar el control urbano para administrar de forma eficiente el desarrollo urbano de la Ciudad, transparentando los procesos en materia urbana, por tanto se consideró factible la creación de un órgano responsable de la Planeación del Desarrollo Sustentable, por lo que en la primera sesión ordinaria del Republicano Ayuntamiento 2018-2021, celebrada el día 13-trece de agosto de 2019-dos mil diecinueve, se aprobó el Reglamento Orgánico de la Administración Pública Municipal de San Pedro Garza García, Nuevo León, en el cual en su artículo 38 Bis, crea el Instituto Municipal de Planeación y Gestión Urbana de San Pedro Garza García, Nuevo León (IMPLANG), como órgano administrativo desconcentrado de la administración pública municipal de San Pedro Garza García, adscrito a la Secretaría de Ordenamiento y Desarrollo Urbano.

Ahora bien, con fundamento en el artículo 38 bis 2, del Reglamento Orgánico de la Administración Pública Municipal de San Pedro Garza García, Nuevo León, mencionado en el párrafo que antecede, el Presidente Municipal en el ámbito de sus atribuciones, en fecha 01-primer de octubre de 2019-dos mil diecinueve, y después de haber cumplido con los requisitos establecidos en el artículo que nos constrañe, nombró al Titular de la Dirección General del Instituto Municipal de Planeación y Gestión Urbana el Licenciado Urbanista Luis Rodolfo Zamorano Ruíz.

Es así entonces que la Dirección de Planeación Urbana del Instituto Municipal de Planeación y Gestión Urbana de San Pedro Garza García, Nuevo León (IMPLANG), dependiente de la Secretaría de Ordenamiento y Desarrollo Urbano del Municipio de



San Pedro Garza García, Nuevo León, fue el encargado del proceso de elaborar, respecto de cada uno de los planteamientos formulados por la ciudadanía, un dictamen técnico para la resolución y presentación de la solicitud derivada de la Consulta que nos ocupa, para posteriormente turnarlos a la suscrita Comisión de Ordenamiento y Desarrollo Urbano, y se esté en posibilidad para analizar, estudiar, y dictaminar.

5 **SEXTA.** El derecho a la Consulta del proyecto de Ajuste al Plan de Desarrollo Urbano Municipal de San Pedro Garza García, Nuevo León 2030, Determinación y Delimitación de las Zonas de Conservación, Mejoramiento, Consolidación y Crecimiento, como forma de participación democrática, acorde con el aviso efectuado por el Republicano Ayuntamiento de San Pedro Garza García, Nuevo León, en fecha 13-trece de junio de 2019-dos mil diecinueve, vincula a quien lo ejerce a cooperar en su instrumentación, interviniendo de manera responsable a través de planteamientos con una efectiva contribución social o técnica, dada la especial complejidad que reviste el desarrollo urbano, debiendo referirse al objeto del proceso de ajuste, y a la determinación y delimitación de las zonas de conservación, mejoramiento, consolidación y crecimiento, o a la delimitación de los distritos o polígonos propuestos, más no así a predios o lotes en particular.

Asimismo, en los artículos 26, apartado A), y 27, párrafo tercero, de la Constitución Política de los Estados Unidos Mexicanos, se establece que la planeación del desarrollo nacional será democrática mediante la participación de los diversos sectores de la sociedad, de quienes recogerá sus aspiraciones y demandas para incorporarlas al plan y los programas de desarrollo. En relación con la propiedad privada, es la nación la que tiene en todo momento el derecho de imponerle las modalidades que dicte el interés público y regular, en beneficio social, el aprovechamiento de los elementos naturales susceptibles de apropiación, estando dentro de su objeto, cuidar de su conservación, lograr el desarrollo equilibrado del país y el mejoramiento de las condiciones de vida de la población urbana. El artículo 115 de la Constitución Política de los Estados Unidos Mexicanos, en su fracción V, inciso a), establece que los municipios están facultados para formular, aprobar y administrar la zonificación y planes de desarrollo urbano municipal, en los términos de las leyes federales y estatales relativas.

Por otro lado, acorde con lo expuesto, en la Ley General de Asentamientos Humanos, Ordenamiento Territorial y Desarrollo Urbano, en sus artículos 11, fracción XXII, 19, fracción III, y 30, primer párrafo, y en la Ley de Asentamientos Humanos, Ordenamiento Territorial y Desarrollo Urbano para el Estado de Nuevo León, en sus artículos 11, fracción XXVI, y 14, fracción III, se faculta a los municipios a crear los mecanismos de consulta ciudadana para la formulación, modificación y evaluación de los planes o programas municipales de Desarrollo Urbano, para asegurar la consulta, opinión y deliberación de las políticas de ordenamiento territorial y planeación del desarrollo urbano, conforme al sistema de planeación democrática del desarrollo nacional previsto en el artículo 26 de la Constitución Política de los Estados Unidos



Mexicanos, están los Consejos Municipales de Desarrollo Urbano y Vivienda, siendo órganos auxiliares de participación ciudadana y conformación plural.

Así también, la Ley de Participación Ciudadana para el Estado de Nuevo León, en sus artículos 1, 8, fracciones V, VIII, IX y X, 13, fracción II, 36, 37, 38, 39 y 40, reconoce el derecho a la participación ciudadana, de naturaleza procedimental, mediante la consulta ciudadana organizada y realizada a través de la dependencia municipal que le competa, a la que el Ayuntamiento convoque señalando en forma precisa su naturaleza y la descripción específica del acto que se propone consultar; así como la exposición de motivos y razones por las cuales lo que se propone someter a consulta ciudadana, se considera de importancia y trascendencia social.

Por su parte, el Reglamento de Participación y Atención Ciudadana del Municipio de San Pedro Garza García, Nuevo León, en sus artículos 1, 2, 3, 4 fracciones I, XIII y XIV, 6, 7, 8, 202, 203, 204, 205, 206, 207, 208, 209 y 210, establece y regula la consulta ciudadana entre los instrumentos de participación ciudadana, teniendo como principios rectores, entre otros, el bien común, la corresponsabilidad, la eficiencia, la honestidad, la legalidad, el profesionalismo, la rendición de cuentas, la solidaridad, la subsidiariedad, la tolerancia y la transparencia.

SÉPTIMA. Acorde con la convocatoria que se hizo mediante el aviso público que se dio por el Republicano Ayuntamiento de San Pedro Garza García, Nuevo León, el 13-trece de junio de 2019-dos mil diecinueve, a través del Presidente Municipal y del Secretario del Republicano Ayuntamiento, respecto del Proceso de Consulta Pública del Proyecto de Ajuste del Plan de Desarrollo Urbano Municipal de San Pedro Garza García, Nuevo León 2030, Determinación y Delimitación de las Zonas de Conservación, Mejoramiento, Consolidación y Crecimiento, se determinó que serían improcedentes los planteamientos que:

- Omitieran referirse al objeto del proceso de ajuste aprobado por el Republicano Ayuntamiento;
- Que se refirieran únicamente a predios o lotes en particular;
- Que no se refirieran a la determinación y delimitación de las zonas de conservación, mejoramiento, consolidación y crecimiento; o
- Que no se refirieran a la delimitación de los distritos o polígonos propuestos.

En la misma convocatoria que se cita en el anterior punto 1, se precisaron como las principales propuestas de ajustes al Plan de Desarrollo Urbano Municipal de San Pedro Garza García, Nuevo León 2030, Determinación y Delimitación de las Zonas de Conservación, Mejoramiento, Consolidación y Crecimiento, A) la determinación y delimitación de las Zonas de Conservación, Mejoramiento, Consolidación y Crecimiento; y B) las zonas que serán afectadas por esos cambios, enumerándose de la siguiente manera en el aviso respectivo:

DICTAMEN NÚMERO COYDU/2018-2021/06to 05/84-2019
COMISIÓN DE ORDENAMIENTO Y DESARROLLO URBANO, A 14 DE OCTUBRE DEL 2019

7



1. El objetivo general del PROYECTO DE AJUSTE DEL PLAN DE DESARROLLO URBANO MUNICIPAL DE SAN PEDRO GARZA GARCÍA, NUEVO LEÓN 2030, es complementar las estrategias de zonificación primaria y secundaria en el Plan con una interpretación de los lineamientos actuales en los documentos normativos y reglamentarios de Planeación Urbana que se mantendrán vigentes, incorporando el Plano E1.5, Zonificación de Políticas de Ordenamiento del Territorio, al Plan de Desarrollo Urbano Municipal de San Pedro Garza García, Nuevo León 2030.

2. Se propone ajustar de esta manera el Plan y la normatividad de desarrollo urbano vigente a los criterios normativos que se desprenden de la nueva LEY GENERAL DE ASENTAMIENTOS HUMANOS, ORDENAMIENTO TERRITORIAL Y DESARROLLO URBANO, publicada en noviembre de 2016, y sus correlativos en la LEY DE ASENTAMIENTOS HUMANOS, ORDENAMIENTO TERRITORIAL Y DESARROLLO URBANO PARA EL ESTADO DE NUEVO LEÓN, publicada en noviembre del 2017.

3. La propuesta de ajuste mantiene el escenario de visión del Plan vigente al año 2030, para homologar la zonificación en atención a las consideraciones señaladas en el apartado de Motivación del Ajuste y Fundamentación Jurídica del documento que se elaboró por la Secretaría de Ordenamiento y Desarrollo Urbano y que forma parte del dictamen aprobado por el Republicano Ayuntamiento del Municipio de San Pedro Garza García, Nuevo León. Por tal motivo se estima necesario agregar el plano de E1.5 Zonificación de Políticas de Ordenamiento del Territorio, para asegurar el bienestar de los vecinos y de la población en general en el corto plazo y con ello dar certeza a la inversión pública y privada.

4. La estrategia general de ajuste al Plan, consiste en zonificar (en el plano de E1.5 Zonificación de Políticas de Ordenamiento del Territorio), las políticas de ordenamiento del territorio traduciendo los lineamientos actuales de Zonificación Primaria, Zonificación Secundaria Usos y Destinos de Suelo, Densidades Habitacionales y CUS Máximo, Zonas de Altura Controlada entre otros, a la Zonificación de Políticas de Ordenamiento del Territorio, en Zonas de: Conservación Ambiental, Conservación de Áreas Naturales Protegidas, Conservación Habitacional, Mejoramiento, Consolidación y Crecimiento.

5. Se mantiene la estructura policéntrica propuesta en el Plan de Desarrollo Urbano Municipal de San Pedro Garza García, N.L. 2030, como un modelo sustentable y moderno con potencial de crear un sistema de movilidad sustentable, un espacio público más vibrante y una oportunidad de revitalización urbana. Se propone delimitar como Zonas de Conservación Habitacional en el Plano E 1.5 de Zonificación de Políticas de Ordenamiento del Territorio, para preservar el carácter residencial de las zonas predominantemente habitacional.



OCTAVA. La realización de la Consulta Pública del Proyecto de Ajuste al Plan de Desarrollo Urbano Municipal de San Pedro Garza García, Nuevo León 2030, Determinación y Delimitación de las Zonas de Conservación, Mejoramiento, Consolidación y Crecimiento, constituye una salvaguarda para garantizar que las modalidades que se imponen a la propiedad privada, son las que dicta el interés público y que son de beneficio social, siendo dicha determinación y delimitación por causa de utilidad pública, con la cual, el municipio de San Pedro Garza García, Nuevo León, asegura que la ciudadanía tenga conocimiento de las modalidades que se imponen a la propiedad y que voluntariamente evalúe los efectos, positivos o negativos, que el ajuste al plan que se proyecta pueda causar, acorde con el beneficio social que debe regular, pretendiendo con ello encontrar un justo equilibrio entre los distintos intereses que pudieran entrar en conflicto, y de esa manera cumplir con la obligación de prevención que se tiene, correlativo con el derecho a la consulta, de conformidad con el artículo 6 fracción I la Ley General de Asentamientos Humanos, Ordenamiento Territorial y Desarrollo Urbano y la Ley de Asentamientos Humanos, Ordenamiento Territorial y Desarrollo Urbano para el Estado de Nuevo León.

Resulta trascendente añadir que del proceso de consulta pública previsto en el artículo 56 de la Ley de Asentamientos Humanos, Ordenamiento Territorial y Desarrollo Urbano para el Estado de Nuevo León, la ciudadanía interesada en ejercer su derecho, debió haber presentado por escrito ante la Secretaría de Ordenamiento y Desarrollo Urbano del Municipio de San Pedro Garza García, Nuevo León, los planteamientos o propuestas (comentarios u observaciones) que consideraran respecto del Proyecto de Ajuste del Plan de Desarrollo Urbano Municipal de San Pedro Garza García, Nuevo León 2030, Determinación y Delimitación de las Zonas de Conservación, Mejoramiento, Consolidación y Crecimiento y señalando domicilio para oír y recibir notificaciones.

Sin que sea óbice mencionar que el ejercicio del derecho de participación ciudadana tiene una limitante, pues la acción del gobernado se construye únicamente a participar de las asambleas públicas, donde es escuchado y puede presentar sus propuestas por escrito sobre el tema; empero, la participación ciudadana no puede llegar al extremo de que sean los propios ciudadanos quienes dicten el contenido del Plan de Desarrollo Urbano Municipal de San Pedro Garza García, Nuevo León 2030, Determinación y Delimitación de las Zonas de Conservación, Mejoramiento, Consolidación y Crecimiento, pues su participación se da en forma conjunta con el municipio y se da a efecto de escuchar de primera mano las inquietudes del gobernado; y por su parte, el particular llega a tener un enlace directo con la autoridad; sin embargo, éste último no pasa a formar parte del ente administrativo municipal, quien es el único encargado de la aprobación de los planes de desarrollo urbano municipal.

NOVENA. Es importante precisar que el objeto del Proceso de Ajuste del Plan de Desarrollo Urbano Municipal de San Pedro Garza García, Nuevo León 2030,



50

Determinación y Delimitación de las Zonas de Conservación, Mejoramiento, Consolidación y Crecimiento, aprobado por el Republicano Ayuntamiento, o la estrategia general del proyecto sometido a la consulta pública, como se precisó en párrafos que anteceden, consiste en determinar y delimitar, con el plano E1.5, las zonas de Conservación (Ambiental, de Áreas Naturales Protegidas y Habitacional); Mejoramiento; Consolidación; y Crecimiento; y delimitar los distritos o polígonos del municipio de San Pedro Garza García, Nuevo León, que se proponen; habiéndose establecido en el aviso correspondiente, que serían improcedentes los planteamientos que no se relacionaran con lo anterior, o que se refirieran a predios o lotes en particular.

DÉCIMA. Ahora bien, en el caso concreto, en fecha 14-catorce de octubre de 2019-dos mil diecinueve, nos fue turnado para su estudio y análisis el dictamen técnico emitido por la Secretaría de Ordenamiento y Desarrollo Urbano, a través de la Dirección de Planeación Urbana, en relación a la Propuesta Ciudadana con el folio 00184-2019, del C. GUSTAVO MARÍN CHIUNTI, mismo que a efecto de economía procesal solamente se transcribe lo peticionado de manera general a continuación:

"Solicitante: Gustavo Marín Chiunti

Domicilio para oír y recibir notificaciones: Calle Bosques de Canadá número 107, Colonia Bosques del Valle, en el municipio de San Pedro Garza García, Nuevo León

Predio: Calle Bosques de Canadá número 107, Colonia Bosques del Valle, en el municipio de San Pedro Garza García, Nuevo León

Solicitud: Habiendo revisado el plano actual de uso de suelos en el municipio, nos percatamos que el uso de suelo aparece como Habitacional Unifamiliar por lo cual solicito subsanar el error y hacer el cambio correspondiente a Comercial y de Servicios como ya había sido autorizado"

Lo anterior respecto de la CONSULTA PÚBLICA DEL PROYECTO DE AJUSTE DEL PLAN DE DESARROLLO URBANO MUNICIPAL DE SAN PEDRO GARZA GARCÍA, NUEVO LEÓN 2030, DETERMINACIÓN Y DELIMITACIÓN DE LAS ZONAS DE CONSERVACIÓN, MEJORAMIENTO, CONSOLIDACIÓN Y CRECIMIENTO, en virtud de lo anterior, se transcribe lo que nos interesa respecto del Dictamen Técnico realizado por la Dirección de Planeación Urbana dependiente del Instituto Municipal de Planeación y Gestión Urbana de San Pedro Garza García, Nuevo León (IMPLANG) adscrito a la Secretaría de Ordenamiento y Desarrollo Urbano de este Municipio, como se señala a continuación:

"...esta autoridad considera que dicha propuesta es improcedente, lo anterior, en virtud de que lo manifestado en el mismo no corresponde ni se relaciona con el objeto del proceso de Ajuste del Plan de Desarrollo Urbano Municipal de San Pedro Garza García, Nuevo León 2030, en virtud de que no se hace algún planteamiento específico diverso, relacionando con la determinación y delimitación de las zonas de conservación, mejoramiento, consolidación y

10

DICTAMEN NÚMERO COYDU/2018-2021/foja 001 84-2019
COMISIÓN DE ORDENAMIENTO Y DESARROLLO URBANO, A 14 DE OCTUBRE DEL 2019



crecimiento; o la delimitación de los distritos o polígonos que se proyectan, aunado a que su planteamiento se refiere únicamente a un lote o predio en particular, soslayando el contexto social y urbano del distrito o zona donde queda ubicado dicho predio, ni la opinión del resto de los habitantes de ese distrito o zona; por lo que se estima improcedente lo expuesto en el mismo. ...

(...)

"...Se estima improcedente, ... en virtud de no contener planteamientos específicos, relacionados con la determinación y delimitación de las zonas de conservación, mejoramiento, consolidación y crecimiento; o la delimitación de los distritos o polígonos que se proyectan, y/o planteamientos tendientes a preservar y restaurar el equilibrio ecológico, evitar la destrucción de los elementos naturales y los daños que la propiedad pueda sufrir en perjuicio de la sociedad con el proyecto que se propone, acorde con el interés público y el beneficio social, al no emanar de una dimensión social, sino individual, señalados dentro del Ajuste del Plan de Desarrollo Urbano Municipal de San Pedro Garza García, Nuevo León 2030, por las consideraciones de derecho y fundamentos expuestos en el presente dictamen técnico..."

31

DÉCIMA PRIMERA En virtud de lo señalado en la consideración inmediata anterior, la suscrita Comisión de Ordenamiento y Desarrollo Urbano del Republicano Ayuntamiento de San Pedro Garza García, Nuevo León, coincide con el dictamen técnico realizado por la Dirección de Planeación Urbana dependiente del Instituto Municipal de Planeación y Gestión Urbana de San Pedro Garza García, Nuevo León (IMPLANG) adscrito a la Secretaría de Ordenamiento y Desarrollo Urbano; por lo que se declara la **IMPROCEDENCIA**, de la Propuesta Ciudadana del C. **GUSTAVO MARÍN CHIUNTI**, con número de folio 00184-2019; ya que como lo refiere el dictamen técnico de la Secretaría de Ordenamiento y Desarrollo Urbano, lo solicitado no contiene planteamientos específicos, relacionados con la determinación y delimitación de las zonas de conservación, mejoramiento, consolidación y crecimiento; o la delimitación de los distritos o polígonos que se proyectan, y/o planteamientos tendientes a preservar y restaurar el equilibrio ecológico, evitar la destrucción de los elementos naturales y los daños que la propiedad pueda sufrir en perjuicio de la sociedad con el proyecto que se propone, acorde con el interés público y el beneficio social, al no emanar de una dimensión social, sino individual, señalados dentro del Ajuste del Plan de Desarrollo Urbano Municipal de San Pedro Garza García, Nuevo León 2030.

DÉCIMA SEGUNDA. Consecuentemente, y con fundamento en los antecedentes y consideraciones de hecho y de Derecho citadas en el cuerpo del presente dictamen, los integrantes de esta Comisión de Ordenamiento y Desarrollo Urbano del Republicano Ayuntamiento de San Pedro Garza García, Nuevo León, sometemos a consideración del pleno de este Republicano Ayuntamiento del Municipio de San Pedro Garza García, Nuevo León, la aprobación del siguiente proyecto de

ACUERDO

11
DICTAMEN NÚMERO COYDU/2018-2021/folio 00184-2019
COMISIÓN DE ORDENAMIENTO Y DESARROLLO URBANO, A 14 DE OCTUBRE DEL 2019





PRIMERO. Por los motivos y fundamentos señalados en los antecedentes y consideraciones del presente dictamen, se declara **IMPROCEDENTE** la Propuesta Ciudadana del C. GUSTAVO MARÍN CHIUNTI, respecto de la **CONSULTA PÚBLICA DEL PROYECTO DE AJUSTE DEL PLAN DE DESARROLLO URBANO MUNICIPAL DE SAN PEDRO GARZA GARCÍA, NUEVO LEÓN 2030, DETERMINACIÓN Y DELIMITACIÓN DE LAS ZONAS DE CONSERVACIÓN, MEJORAMIENTO, CONSOLIDACIÓN Y CRECIMIENTO.**

12

SEGUNDO. Se instruye al Instituto Municipal de Planeación y Gestión Urbana de San Pedro Garza García, Nuevo León (IMPLANG) adscrito a la Secretaría de Ordenamiento y Desarrollo Urbano, para que notifique por medio del personal a su digno cargo, o con auxilio de cualquier otra dependencia autorizada en el presente dictamen, el contenido de este dictamen al C. GUSTAVO MARÍN CHIUNTI, como contestación de esta autoridad municipal a su propuesta presentada dentro de la consulta ciudadana que se llevó a efecto en el procedimiento correspondiente, en el domicilio que indicó para el efecto de oír y recibir notificaciones en su escrito de propuesta de consulta al ajuste del plan en comento. Para los efectos conducentes, agréguese a la notificación del presente dictamen, el Dictamen Técnico realizado por la Dirección de Planeación Urbana dependiente del Instituto Municipal de Planeación y Gestión Urbana de San Pedro Garza García, Nuevo León (IMPLANG) adscrito a la Secretaría de Ordenamiento y Desarrollo Urbano de este Municipio

En caso de que alguno de los datos proporcionados sea falso, incorrecto, o que no se encuentre a las personas buscadas por parte de los notificadores autorizados, el contenido del presente dictamen se notificará en la Tabla de Avisos de este Municipio conforme a lo establecido en el artículo 68 del Código de Procedimientos Civiles del Estado de Nuevo León como aplicación supletoria de acuerdo a la Ley de Asentamientos Humanos, Ordenamiento Territorial y Desarrollo Urbano para el Estado de Nuevo León.

TERCERO. Se autoriza al personal de las Secretarías de Ordenamiento y Desarrollo Urbano, de Obras Públicas, de Servicios Públicos y Medio Ambiente, Dirección de Control e Inspección, Dirección General de Asuntos Jurídicos y Dirección de Gobierno, estas tres últimas de la Secretaría del R. Ayuntamiento a efecto de dar cumplimiento a lo establecido en el artículo 56 Fracción VI de la Ley de Asentamientos humanos, Ordenamiento Territorial y Desarrollo Urbano para el Estado de Nuevo León, aplicando supletoriamente lo establecido en el artículo 2 fracción V, 13 último párrafo y 14 del Código de Fiscal del Estado de Nuevo León, habilitando los días y horas inhábiles que se requieran para la correcta notificación del presente acuerdo.

12




CUARTO. Se Instruye al C. Presidente Municipal, al C. Secretario del Republicano Ayuntamiento, a la Secretaria de Ordenamiento y Desarrollo Urbano, para que lleven de inmediato el exacto cumplimiento del presente acuerdo.

ATENTAMENTE

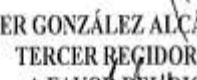
San Pedro Garza García, N. L., a 14 de octubre de 2019.
COMISION DE ORDENAMIENTO Y DESARROLLO URBANO
DEL REPUBLICANO AYUNTAMIENTO.


13


C. EDUARDO ARMANDO AGUILAR VALDEZ.
SÉPTIMO REGIDOR y PRESIDENTE
A FAVOR DEL DICTAMEN.


C. ALEJANDRO ALBERTO CARLOS PÁEZ Y ARAGÓN.
QUINTO REGIDOR y SECRETARIO
AUSENTE CON AVISO


C. JOSÉ MARIO GARZA BENAVIDES.
PRIMER REGIDOR y VOCAL
A FAVOR DEL DICTAMEN


C. JAVIER GONZÁLEZ ALCÁNTARA CÁCERES
TERCER REGIDOR y VOCAL
A FAVOR DEL DICTAMEN


C. ERNESTO JAVIER CHAPA CALVILLO
NOVENO REGIDOR y VOCAL
A FAVOR DEL DICTAMEN

C. BRENDA TAFICH LANKENAU
DÉCIMA SEGUNDA REGIDORA y VOCAL
AUSENTE CON AVISO
ÚLTIMA FOJA DEL DICTAMEN COYDU/2018-2021/6to 00184-2019.

13



COYDU 2018/2021 FOLIO-185-2019, BENJAMÍN GARCÍA VILLARREAL.

DICTÁMEN NÚMERO COYDU/2018-2021/folio 00185-2019.

**AL REPUBLICANO AYUNTAMIENTO
DEL MUNICIPIO DE SAN PEDRO GARZA GARCÍA, NUEVO LEÓN.
P R E S E N T E.**

A los integrantes de la Comisión De Ordenamiento y Desarrollo Urbano del Republicano Ayuntamiento, nos fue turnado para su estudio y análisis por parte de la Secretaría de Ordenamiento y Desarrollo Urbano a través de la Unidad de Planeación Urbana, la Propuesta Ciudadana formulada por el C. BENJAMÍN GARCÍA VILLARREAL, respecto de la CONSULTA PÚBLICA DEL PROYECTO DE AJUSTE DEL PLAN DE DESARROLLO URBANO MUNICIPAL DE SAN PEDRO GARZA GARCÍA, NUEVO LEÓN 2030, DETERMINACIÓN Y DELIMITACIÓN DE LAS ZONAS DE CONSERVACIÓN, MEJORAMIENTO, CONSOLIDACIÓN Y CRECIMIENTO, misma a la que le fue asignado el número de folio 00185-2019, documento que nos permitimos someter a la consideración y aprobación del Pleno de este Ayuntamiento, bajo el número de dictamen COYDU/2018-2021/ folio 00185-2019, en base a los siguientes antecedentes y consideraciones de orden legal.

ANTECEDENTES

PRIMERO. Mediante oficio número JAFG-SODU-250/2019, de fecha 19-diecinove de febrero de 2019-dos mil diecinueve, el Arquitecto Javier Alberto de la Fuente García, Secretario de Ordenamiento y Desarrollo Urbano del Municipio de San Pedro Garza García, Nuevo León, manifestó que dicha dependencia se encontraba lista para iniciar el proceso de adecuación establecido en el Artículo Transitorio Quinto del Decreto número 312-trescientos doce de expedición de la Ley de Asentamientos Humanos, Ordenamiento Territorial y Desarrollo Urbano para el Estado de Nuevo León.

SEGUNDO. La propuesta de iniciar el proceso para el ajuste del Plan de Desarrollo Urbano Municipal de San Pedro Garza García, Nuevo León 2030, fue presentada a la Comisión de Ordenamiento y Desarrollo Urbano del Republicano Ayuntamiento por el Arquitecto Javier Alberto de la Fuente García, en su carácter de titular de la Secretaría de Ordenamiento y Desarrollo Urbano de este Municipio en la Sesión 12-doce celebrada en fecha 27-veintisiete de febrero de 2019-diecinove a efectos de dar cumplimiento en tiempo y forma con lo establecido en la fracción I del artículo 56 de la Ley De Asentamientos Humanos, Ordenamiento Territorial y Desarrollo Urbano Para el Estado de Nuevo León, y con la finalidad de que los habitantes del municipio de San Pedro Garza García, Nuevo León tengan la posibilidad de participar en dicho proceso, a fin de que por su conducto y una vez estudiada, analizada y dictaminada la presente propuesta, sea el Pleno del Republicano Ayuntamiento quien se encontrara en

DICTAMEN NÚMERO COYDU/2018-2021/folio 00185-2019
COMISIÓN DE ORDENAMIENTO Y DESARROLLO URBANO, A 14 DE OCTUBRE DEL 2019

1



condiciones de DAR AVISO PÚBLICO DEL INICIO DEL PROCESO DE AJUSTE DEL PLAN DE DESARROLLO URBANO MUNICIPAL DE SAN PEDRO GARZA GARCÍA, NUEVO LEÓN 2030, DETERMINACIÓN Y DELIMITACIÓN DE LAS ZONAS DE CONSERVACIÓN, MEJORAMIENTO, CONSOLIDACIÓN Y CRECIMIENTO.

TERCERO. En la Décimo Primera Sesión Extraordinaria del Republicano Ayuntamiento de este Municipio, celebrada en fecha 08-ocho de marzo de 2019-dos mil diecinueve, el Republicano Ayuntamiento aprobó por unanimidad con 12-doce votos a favor y 1-una ausencia al momento de la votación, el Dictamen número COYDU 2018-2021/010/2019, consistente en el AVISO PÚBLICO DEL INICIO DEL PROCESO DE AJUSTE DEL PLAN DE DESARROLLO URBANO MUNICIPAL DE SAN PEDRO GARZA GARCÍA, NUEVO LEÓN 2030, DETERMINACIÓN Y DELIMITACIÓN DE LAS ZONAS DE CONSERVACIÓN, MEJORAMIENTO, CONSOLIDACIÓN Y CRECIMIENTO, mismo que fuera publicado en el Periódico Oficial del Estado de fecha 22-veintidós de marzo de 2019-dos mil diecinueve, así como en el periódico EL NORTE en fecha 23-veintitrés de marzo de 2019-dos mil diecinueve.

CUARTO. En la Sesión número 23-veintitrés de la Comisión de Ordenamiento y Desarrollo Urbano celebrada en fecha 05-cinco de junio de 2019-dos mil diecinueve la Secretaría de Ordenamiento y Desarrollo Urbano, presentó a la suscrita Comisión, el proyecto de AJUSTE DEL PLAN DE DESARROLLO URBANO MUNICIPAL DE SAN PEDRO GARZA GARCÍA, NUEVO LEÓN 2030, DETERMINACIÓN Y DELIMITACIÓN DE LAS ZONAS DE CONSERVACIÓN, MEJORAMIENTO, CONSOLIDACIÓN Y CRECIMIENTO, mismo que fue votado en sentido positivo con 05-cinco votos a favor y una ausencia con aviso.

QUINTO. El inicio del proceso de la consulta pública previsto en la fracción III del artículo 56 de la Ley de Asentamientos Humanos, Ordenamiento Territorial y Desarrollo Urbano para el Estado de Nuevo León, se publicó el 14-catorce de junio de 2019-dos mil diecinueve en la Gaceta Municipal y en el Periódico Oficial del Estado de Nuevo León, el 17-dieciséis de junio del mismo año, así como en los periódicos EL NORTE y MILENIO DIARIO los días 15-quince, 16-dieciseis y 17-dieciste de junio, en donde se especifican los principales cambios y modificaciones y las zonas afectadas, cumpliendo así con la disposición de ser publicado en cuando menos dos de los diarios de mayor circulación en la entidad, durante 3-tres días consecutivos y que debiera cumplir con un tamaño mínimo de un octavo de página.

SEXTO. Conforme a lo previsto por la fracción V, inciso a) del artículo 56 de la Ley de Asentamientos Humanos, Ordenamiento Territorial y Desarrollo Urbano para el Estado de Nuevo León, se dio inicio a la primera audiencia pública misma que se celebró el día 18-dieciocho de junio de 2019-dos mil diecinueve, disponiendo en la página oficial de internet del Municipio, en el hipervínculo www.sanpedro.gob.mx; durante dicho plazo los interesados tuvieron a su disposición un ejemplar del proyecto y de sus anexos gráficos,

2

DICTAMEN NÚMERO COYDU/2018-2021/S030 00185-2019
COMISIÓN DE ORDENAMIENTO Y DESARROLLO URBANO, A 14 DE OCTUBRE DEL 2019



así como asesoría para presentar por escrito los planteamientos o propuestas que consideren respecto del proyecto del plan o programa de desarrollo urbano, o las modificaciones a los vigentes, a sus anexos y demás contenido del mismo y así cumplir con los requisitos de estar fundamentados y consignar domicilio para oír y recibir notificaciones, lo anterior estipulado en el citado artículo 56 de la Ley de Asentamientos Humanos, Ordenamiento Territorial y Desarrollo Urbano para el Estado de Nuevo León.

SÉPTIMO. Los planteamientos de los ciudadanos se recibieron desde el día 18-dieciocho de junio al 29-veintinueve de julio del año que transcurre, en las oficinas de la Secretaría de Ordenamiento y Desarrollo Urbano del Municipio de San Pedro Garza García, Nuevo León, ubicadas en Corregidora 507-quinientos siete Norte, en el Centro de San Pedro Garza García, Nuevo León, en un horario de las 08:00 a las 16:00 horas, habiendo señalado que deberían ser claros y estar fundamentados y justificados en términos técnico urbanísticos, tal como lo señala las disposiciones de la Ley de Asentamientos Humanos, Ordenamiento Territorial y Desarrollo Urbano para el Estado de Nuevo León.

OCTAVO. Durante el plazo de 30- treinta días hábiles, comprendido en las fechas ya mencionadas, en las oficinas de la Secretaría de Ordenamiento y Desarrollo Urbano del Municipio, para los efectos legales de la consulta pública y del procedimiento previsto para la aprobación del plan o programa sometido al mismo, se recibieron las propuestas Ciudadanas.

NOVENO. En la Vigésima Segunda Sesión Extraordinaria del Republicano Ayuntamiento del mes de septiembre, celebrada en fecha 05-cinco de septiembre de 2019-dos mil diecinueve el Republicano Ayuntamiento de este Municipio, aprobó por **UNANIMIDAD PRÓRROGAR EL PLAZO PARA DAR CONTESTACIÓN A LAS PROPUESTAS CIUDADANAS RESPECTO DE LA CONSULTA PÚBLICA DEL AJUSTE DEL PLAN DE DESARROLLO URBANO MUNICIPAL DE SAN PEDRO GARZA GARCÍA, NUEVO LEÓN 2030, DETERMINACIÓN Y DELIMITACIÓN DE LAS ZONAS DE CONSERVACIÓN, MEJORAMIENTO, CONSOLIDACIÓN Y CRECIMIENTO**, por el término de 30-treinta días hábiles posteriores al vencimiento del plazo que en este acto se proroga, lo anterior de acuerdo a lo estipulado por el artículo 56 fracción VI de la Ley de Asentamientos Humanos, Ordenamiento Territorial y Desarrollo Urbano para el Estado de Nuevo León.

DÉCIMO. En fecha 14-catorce de octubre de 2019-dos mil diecinueve, nos fue turnado para su estudio y análisis el dictamen técnico realizado por la Dirección de Planeación Urbana dependiente del Instituto Municipal de Planeación y Gestión Urbana de San Pedro Garza García, Nuevo León (IMPLANG) adscrito a la Secretaría de Ordenamiento y Desarrollo Urbano, en relación a la Propuesta Ciudadana del **C. BENJAMÍN GARCÍA VILLARREAL**, respecto de la **CONSULTA PÚBLICA DEL PROYECTO DE AJUSTE DEL PLAN DE DESARROLLO URBANO MUNICIPAL DE SAN PEDRO GARZA GARCÍA, NUEVO LEÓN 2030,**



DETERMINACIÓN Y DELIMITACIÓN DE LAS ZONAS DE CONSERVACIÓN, MEJORAMIENTO, CONSOLIDACIÓN Y CRECIMIENTO, misma a la que le fue asignado el número de folio 00185-2019.

Por lo anterior, la suscrita COMISIÓN DE ORDENAMIENTO Y DESARROLLO URBANO DEL REPUBLICANO AYUNTAMIENTO DE SAN PEDRO GARZA GARCÍA, NUEVO LEÓN, estima de orden legal las siguientes:

CONSIDERACIONES

PRIMERA. El artículo 115 de la Constitución Política de los Estados Unidos Mexicanos, 132 de la Constitución Política del Estado Libre y Soberano de Nuevo León, el artículo 41 de la Ley de Gobierno Municipal del Estado de Nuevo León, numeral 36 fracción XI incisos a), c) y e) del Reglamento para el Gobierno Interior del Republicano Ayuntamiento de San Pedro Garza García, Nuevo León, esta Comisión de Ordenamiento y Desarrollo Urbano del Republicano Ayuntamiento es la instancia competente para someter a la consideración de este órgano colegiado el presente dictamen.

SEGUNDA. Los artículos 115, fracción V, de la Constitución Política de los Estados Unidos Mexicanos, 132, fracción II, incisos a) y c) de la Constitución Política del Estado Libre y Soberano de Nuevo León, establecen que es facultad del Municipio, en los términos de las leyes federales y estatales, relativas a formular, aprobar y administrar la zonificación y planes de desarrollo urbano municipal.

TERCERA. El Artículo 11 fracciones I y II de la Ley General de Asentamientos Humanos y Ordenamiento Territorial vigente, dispone que corresponde al Municipio: *Artículo 11. Corresponde a los Municipios: I. Elaborar, aprobar, administrar y ejecutar los planes o programas municipales de desarrollo urbano, de centros de población, parciales y los demás que de éstos deriven, incluyendo la zonificación prevista en lo conducente, adoptando normas y criterios de congruencia, coordinación y ajuste con otros niveles superiores de planeación y las normas oficiales mexicanas que expida la Secretaría de Desarrollo Agrario, Territorial y Urbano del Gobierno Federal, así como aprobar los reglamentos y disposiciones de carácter general en materia de ordenamiento territorial, desarrollo urbano, zonificación, construcción, estacionamientos, así como vigilar su cumplimiento; tratándose de los planes o programas municipales antes citados, se deberá solicitar a la autoridad competente la dictaminación, análisis y calificación de la congruencia de dichos planes o programas con la planeación estatal, así mismo, posteriormente se deberá solicitar su inscripción en la Dirección del Registro Público de la Propiedad y del Comercio del Instituto Registral y Catastral del Estado y su publicación en el Periódico Oficial del Estado, y su incorporación en el sistema de información territorial y urbano a cargo de la Secretaría antes citada. II. Formular, aprobar, administrar y ejecutar los planes o programas municipales de Desarrollo Urbano, de Centros de Población y los demás que de éstos deriven, adoptando normas o criterios de congruencia, coordinación y ajuste*

DICTAMEN NÚMERO COYDU/2018-2021/Folio 00185-2019
COMISIÓN DE ORDENAMIENTO Y DESARROLLO URBANO, A 14 DE OCTUBRE DEL 2019

4



con otros niveles superiores de planeación, las normas oficiales mexicanas, así como evaluar y vigilar su cumplimiento."

5 CUARTA. El artículo 87 de la Ley de Asentamientos Humanos, Ordenamiento Territorial y Desarrollo Urbano para el Estado de Nuevo León, señala que la dependencia encargada del desarrollo urbano del Municipio o en su caso de planeación urbana previstos en el artículo 20 de esa Ley, formulará el proyecto del plan o programa y lo someterá a la consulta pública, de acuerdo al artículo 56 de dicho ordenamiento y que concluido lo anterior se presentara el proyecto definitivo al Ayuntamiento para su consideración y aprobación; lo anterior de acuerdo a lo estipulado en el Quinto transitorio de la Ley de Asentamientos Humanos, Ordenamiento Territorial y Desarrollo Urbano para el Estado de Nuevo León.

QUINTA. En ese sentido se tiene que dentro de los compromisos en materia de Desarrollo Urbano señalados en el Plan Municipal de Desarrollo 2018-2021 del municipio de San Pedro Garza García, Nuevo León, se destaca transparentar y facilitar los procesos para la obtención de permisos y autorizaciones en materia de Desarrollo Urbano, garantizando la legalidad de las autorizaciones otorgadas por la Secretaría de Ordenamiento y Desarrollo Urbano en todos los trámites; y mejorar el control urbano para administrar de forma eficiente el desarrollo urbano de la Ciudad, transparentando los procesos en materia urbana, por tanto se consideró factible la creación de un órgano responsable de la Planeación del Desarrollo Sustentable, por lo que en la primera sesión ordinaria del Republicano Ayuntamiento 2018-2021, celebrada el día 13-trece de agosto de 2019-dos mil diecinueve, se aprobó el Reglamento Orgánico de la Administración Pública Municipal de San Pedro Garza García, Nuevo León, en el cual en su artículo 38 Bis, crea el Instituto Municipal de Planeación y Gestión Urbana de San Pedro Garza García, Nuevo León (IMPLANG), como órgano administrativo desconcentrado de la administración pública municipal de San Pedro Garza García, adscrito a la Secretaría de Ordenamiento y Desarrollo Urbano.

Ahora bien, con fundamento en el artículo 38 bis 2, del Reglamento Orgánico de la Administración Pública Municipal de San Pedro Garza García, Nuevo León, mencionado en el párrafo que antecede, el Presidente Municipal en el ámbito de sus atribuciones, en fecha 01-primer de octubre de 2019-dos mil diecinueve, y después de haber cumplido con los requisitos establecidos en el artículo que nos constrañe, nombró al Titular de la Dirección General del Instituto Municipal de Planeación y Gestión Urbana el Licenciado Urbanista Luis Rodolfo Zamorano Ruiz.

Es así entonces que la Dirección de Planeación Urbana del Instituto Municipal de Planeación y Gestión Urbana de San Pedro Garza García, Nuevo León (IMPLANG), dependiente de la Secretaría de Ordenamiento y Desarrollo Urbano del Municipio de San Pedro Garza García, Nuevo León, fue el encargado del proceso de elaborar, respecto de cada uno de los planteamientos formulados por la ciudadanía, un dictamen técnico para la resolución y presentación de la solicitud derivada de la Consulta que nos ocupa, para



posteriormente turnarlos a la suscrita Comisión de Ordenamiento y Desarrollo Urbano, y se esté en posibilidad para analizar, estudiar, y dictaminar.

6

SEXTA. El derecho a la Consulta del proyecto de Ajuste al Plan de Desarrollo Urbano Municipal de San Pedro Garza García, Nuevo León 2030, Determinación y Delimitación de las Zonas de Conservación, Mejoramiento, Consolidación y Crecimiento, como forma de participación democrática, acorde con el aviso efectuado por el Republicano Ayuntamiento de San Pedro Garza García, Nuevo León, en fecha 13-trece de junio de 2019-dos mil diecinueve, vincula a quien lo ejerce a cooperar en su instrumentación, interviniendo de manera responsable a través de planteamientos con una efectiva contribución social o técnica, dada la especial complejidad que reviste el desarrollo urbano, debiendo referirse al objeto del proceso de ajuste, y a la determinación y delimitación de las zonas de conservación, mejoramiento, consolidación y crecimiento, o a la delimitación de los distritos o polígonos propuestos, más no así a predios o lotes en particular.

Asimismo, en los artículos 26, apartado A), y 27, párrafo tercero, de la Constitución Política de los Estados Unidos Mexicanos, se establece que la planeación del desarrollo nacional será democrática mediante la participación de los diversos sectores de la sociedad, de quienes recogerá sus aspiraciones y demandas para incorporarlas al plan y los programas de desarrollo. En relación con la propiedad privada, es la nación la que tiene en todo momento el derecho de imponerle las modalidades que dicte el interés público y regular, en beneficio social, el aprovechamiento de los elementos naturales susceptibles de apropiación, estando dentro de su objeto, cuidar de su conservación, lograr el desarrollo equilibrado del país y el mejoramiento de las condiciones de vida de la población urbana. El artículo 115 de la Constitución Política de los Estados Unidos Mexicanos, en su fracción V, inciso a), establece que los municipios están facultados para formular, aprobar y administrar la zonificación y planes de desarrollo urbano municipal, en los términos de las leyes federales y estatales relativas.

Por otro lado, acorde con lo expuesto, en la Ley General de Asentamientos Humanos, Ordenamiento Territorial y Desarrollo Urbano, en sus artículos 11, fracción XXII, 19, fracción III, y 30, primer párrafo, y en la Ley de Asentamientos Humanos, Ordenamiento Territorial y Desarrollo Urbano para el Estado de Nuevo León, en sus artículos 11, fracción XXVI, y 14, fracción III, se faculta a los municipios a crear los mecanismos de consulta ciudadana para la formulación, modificación y evaluación de los planes o programas municipales de Desarrollo Urbano, para asegurar la consulta, opinión y deliberación de las políticas de ordenamiento territorial y planeación del desarrollo urbano, conforme al sistema de planeación democrática del desarrollo nacional previsto en el artículo 26 de la Constitución Política de los Estados Unidos Mexicanos, están los Consejos Municipales de Desarrollo Urbano y Vivienda, siendo órganos auxiliares de participación ciudadana y conformación plural.



Así también, la Ley de Participación Ciudadana para el Estado de Nuevo León, en sus artículos 1, 8, fracciones V, VIII, IX y X, 13, fracción II, 36, 37, 38, 39 y 40, reconoce el derecho a la participación ciudadana, de naturaleza procedimental, mediante la consulta ciudadana organizada y realizada a través de la dependencia municipal que le compete, a la que el Ayuntamiento convoque señalando en forma precisa su naturaleza y la descripción específica del acto que se propone consultar; así como la exposición de motivos y razones por las cuales lo que se propone someter a consulta ciudadana, se considera de importancia y trascendencia social.

Por su parte, el Reglamento de Participación y Atención Ciudadana del Municipio de San Pedro Garza García, Nuevo León, en sus artículos 1, 2, 3, 4 fracciones I, XIII y XIV, 6, 7, 8, 202, 203, 204, 205, 206, 207, 208, 209 y 210, establece y regula la consulta ciudadana entre los instrumentos de participación ciudadana, teniendo como principios rectores, entre otros, el bien común, la corresponsabilidad, la eficiencia, la honestidad, la legalidad, el profesionalismo, la rendición de cuentas, la solidaridad, la subsidiariedad, la tolerancia y la transparencia.

SÉPTIMA. Acorde con la convocatoria que se hizo mediante el aviso público que se dio por el Republicano Ayuntamiento de San Pedro Garza García, Nuevo León, el 13-trece de junio de 2019-dos mil diecinueve, a través del Presidente Municipal y del Secretario del Republicano Ayuntamiento, respecto del Proceso de Consulta Pública del Proyecto de Ajuste del Plan de Desarrollo Urbano Municipal de San Pedro Garza García, Nuevo León 2030, Determinación y Delimitación de las Zonas de Conservación, Mejoramiento, Consolidación y Crecimiento, se determinó que serían improcedentes los planteamientos que:

- Omitieran referirse al objeto del proceso de ajuste aprobado por el Republicano Ayuntamiento;
- Que se refirieran únicamente a predios o lotes en particular;
- Que no se refirieran a la determinación y delimitación de las zonas de conservación, mejoramiento, consolidación y crecimiento; o
- Que no se refirieran a la delimitación de los distritos o polígonos propuestos.

En la misma convocatoria que se cita en el anterior punto 1, se precisaron como las principales propuestas de ajustes al Plan de Desarrollo Urbano Municipal de San Pedro Garza García, Nuevo León 2030, Determinación y Delimitación de las Zonas de Conservación, Mejoramiento, Consolidación y Crecimiento, A) la determinación y delimitación de las Zonas de Conservación, Mejoramiento, Consolidación y Crecimiento; y B) las zonas que serán afectadas por esos cambios, enumerándose de la siguiente manera en el aviso respectivo:



1. El objetivo general del PROYECTO DE AJUSTE DEL PLAN DE DESARROLLO URBANO MUNICIPAL DE SAN PEDRO GARZA GARCIA, NUEVO LEÓN 2030, es complementar las estrategias de zonificación primaria y secundaria en el Plan con una interpretación de los lineamientos actuales en los documentos normativos y reglamentarios de Planeación Urbana que se mantendrán vigentes, incorporando el Plano E1.5, Zonificación de Políticas de Ordenamiento del Territorio, al Plan de Desarrollo Urbano Municipal de San Pedro Garza García, Nuevo León 2030.

8

2. Se propone ajustar de esta manera el Plan y la normatividad de desarrollo urbano vigente a los criterios normativos que se desprenden de la nueva LEY GENERAL DE ASENTAMIENTOS HUMANOS, ORDENAMIENTO TERRITORIAL Y DESARROLLO URBANO, publicada en noviembre de 2016, y sus correlativos en la LEY DE ASENTAMIENTOS HUMANOS, ORDENAMIENTO TERRITORIAL Y DESARROLLO URBANO PARA EL ESTADO DE NUEVO LEÓN, publicada en noviembre del 2017.

3. La propuesta de ajuste mantiene el escenario de visión del Plan vigente al año 2030, para homologar la zonificación en atención a las consideraciones señaladas en el apartado de Motivación del Ajuste y Fundamentación Jurídica del documento que se elaboró por la Secretaría de Ordenamiento y Desarrollo Urbano y que forma parte del dictamen aprobado por el Republicano Ayuntamiento del Municipio de San Pedro Garza García, Nuevo León. Por tal motivo se estima necesario agregar el plano de E1.5 Zonificación de Políticas de Ordenamiento del Territorio, para asegurar el bienestar de los vecinos y de la población en general en el corto plazo y con ello dar certeza a la inversión pública y privada.

4. La estrategia general de ajuste al Plan, consiste en zonificar (en el plano de E1.5 Zonificación de Políticas de Ordenamiento del Territorio), las políticas de ordenamiento del territorio traduciendo los lineamientos actuales de Zonificación Primaria, Zonificación Secundaria Usos y Destinos de Suelo, Densidades Habitacionales y CUS Máximo, Zonas de Altura Controlada entre otros, a la Zonificación de Políticas de Ordenamiento del Territorio, en Zonas de: Conservación Ambiental, Conservación de Áreas Naturales Protegidas, Conservación Habitacional, Mejoramiento, Consolidación y Crecimiento.

5. Se mantiene la estructura policéntrica propuesta en el Plan de Desarrollo Urbano Municipal de San Pedro Garza García, N.L. 2030, como un modelo sustentable y moderno con potencial de crear un sistema de movilidad sustentable, un espacio público más vibrante y una oportunidad de revitalización urbana. Se propone delimitar como Zonas de Conservación Habitacional en el Plano E 1.5 de Zonificación de Políticas de Ordenamiento del Territorio, para preservar el carácter residencial de las zonas predominantemente habitacional.

8



9

OCTAVA. La realización de la Consulta Pública del Proyecto de Ajuste al Plan de Desarrollo Urbano Municipal de San Pedro Garza García, Nuevo León 2030, Determinación y Delimitación de las Zonas de Conservación, Mejoramiento, Consolidación y Crecimiento, constituye una salvaguarda para garantizar que las modalidades que se imponen a la propiedad privada, son las que dicta el interés público y que son de beneficio social, siendo dicha determinación y delimitación por causa de utilidad pública, con la cual, el municipio de San Pedro Garza García, Nuevo León, asegura que la ciudadanía tenga conocimiento de las modalidades que se imponen a la propiedad y que voluntariamente evalúe los efectos, positivos o negativos, que el ajuste al plan que se proyecta pueda causar, acorde con el beneficio social que debe regular, pretendiendo con ello encontrar un justo equilibrio entre los distintos intereses que pudieran entrar en conflicto, y de esa manera cumplir con la obligación de prevención que se tiene, correlativo con el derecho a la consulta, de conformidad con el artículo 6 fracción I la Ley General de Asentamientos Humanos, Ordenamiento Territorial y Desarrollo Urbano y la Ley de Asentamientos Humanos, Ordenamiento Territorial y Desarrollo Urbano para el Estado de Nuevo León.

Resulta trascendente aludir que del proceso de consulta pública previsto en el artículo 56 de la Ley de Asentamientos Humanos, Ordenamiento Territorial y Desarrollo Urbano para el Estado de Nuevo León, la ciudadanía interesada en ejercer su derecho, debió haber presentado por escrito ante la Secretaría de Ordenamiento y Desarrollo Urbano del Municipio de San Pedro Garza García, Nuevo León, los planteamientos o propuestas (comentarios u observaciones) que consideraran respecto del Proyecto de Ajuste del Plan de Desarrollo Urbano Municipal de San Pedro Garza García, Nuevo León 2030, Determinación y Delimitación de las Zonas de Conservación, Mejoramiento, Consolidación y Crecimiento y señalando domicilio para oír y recibir notificaciones.

Sin que sea óbice mencionar que el ejercicio del derecho de participación ciudadana tiene una limitante, pues la acción del gobernado se constriñe únicamente a participar de las asambleas públicas, donde es escuchado y puede presentar sus propuestas por escrito sobre el tema; empero, la participación ciudadana no puede llegar al extremo de que sean los propios ciudadanos quienes dicten el contenido del Plan de Desarrollo Urbano Municipal de San Pedro Garza García, Nuevo León 2030, Determinación y Delimitación de las Zonas de Conservación, Mejoramiento, Consolidación y Crecimiento, pues su participación se da en forma conjunta con el municipio y se da a efecto de escuchar de primera mano las inquietudes del gobernado; y por su parte, el particular llega a tener un enlace directo con la autoridad; sin embargo, éste último no pasa a formar parte del ente administrativo municipal, quien es el único encargado de la aprobación de los planes de desarrollo urbano municipal.

NOVENA. Es importante precisar que el objeto del Proceso de Ajuste del Plan de Desarrollo Urbano Municipal de San Pedro Garza García, Nuevo León 2030, Determinación y Delimitación de las Zonas de Conservación, Mejoramiento, Consolidación y Crecimiento, aprobado por el Republicano Ayuntamiento, o la



estrategia general del proyecto sometido a la consulta pública, como se precisó en párrafos que anteceden, consiste en determinar y delimitar, con el plano E1.5, las zonas de Conservación (Ambiental, de Áreas Naturales Protegidas y Habitacional); Mejoramiento; Consolidación; y Crecimiento; y delimitar los distritos o polígonos del municipio de San Pedro Garza García, Nuevo León, que se proponen; habiéndose establecido en el aviso correspondiente, que serían improcedentes los planteamientos que no se relacionaran con lo anterior, o que se refirieran a predios o lotes en particular.

10 DÉCIMA. Ahora bien, en el caso concreto, en fecha 14-catorce de octubre de 2019-dos mil diecinueve, nos fue turnado para su estudio y análisis el dictamen técnico emitido por la Secretaría de Ordenamiento y Desarrollo Urbano, a través de la Dirección de Planeación Urbana, en relación a la Propuesta Ciudadana con el folio 00185-2019, del C. BENJAMÍN GARCÍA VILLARREAL, mismo que a efecto de economía procesal solamente se transcribe lo peticionado de manera general a continuación:

"Solicitante: Benjamín García Villarreal"

Domicilio para oír y recibir notificaciones: Avenida Ricardo Margán número 444 Torre Norte Piso 6, Colonia Valle del Campestre, en el municipio de San Pedro Garza García, Nuevo León

Predio: Calle Lomas del Sol, sin número, Colonia Lomas del Valle, en el municipio de San Pedro Garza García, Nuevo León

Solicitud: Se admita y aplique la propuesta sobre la delimitación del Polígono de Actuación Valle Oriente (VO) en la forma propuesta alrededor el inmueble y áreas colindantes... Se admita y aplique la propuesta sobre la delimitación del inmueble como Zona de Consolidación al margen interior del Polígono de Actuación Valle Oriente (VO)"

Lo anterior respecto de la CONSULTA PÚBLICA DEL PROYECTO DE AJUSTE DEL PLAN DE DESARROLLO URBANO MUNICIPAL DE SAN PEDRO GARZA GARCÍA, NUEVO LEÓN 2030, DETERMINACIÓN Y DELIMITACIÓN DE LAS ZONAS DE CONSERVACIÓN, MEJORAMIENTO, CONSOLIDACIÓN Y CRECIMIENTO, en virtud de lo anterior, se transcribe lo que nos interesa respecto del Dictamen Técnico realizado por la Dirección de Planeación Urbana dependiente del Instituto Municipal de Planeación y Gestión Urbana de San Pedro Garza García, Nuevo León (IMPLANG) adscrito a la Secretaría de Ordenamiento y Desarrollo Urbano de este Municipio, como se señala a continuación:

"...esta autoridad considera que dicha propuesta es improcedente, lo anterior, en virtud de que lo manifestado en el mismo no corresponde ni se relaciona con el objeto del proceso de Ajuste del Plan de Desarrollo Urbano Municipal de San Pedro Garza García, Nuevo León 2030, en virtud de que no se hace algún planteamiento específico diverso, relacionado con la determinación y delimitación de las zonas de conservación, mejoramiento, consolidación y crecimiento; o la delimitación de los distritos o polígonos que se proyectan, aunado a que su planteamiento se refiere

10

DICTAMEN NÚMERO COYDU/2018-2021/folio 00185-2019
COMISIÓN DE ORDENAMIENTO Y DESARROLLO URBANO, A 14 DE OCTUBRE DEL 2019



únicamente a un lote o predio en particular, soslayando el contexto social y urbano del distrito o zona donde queda ubicado dicho predio, ni la opinión del resto de los habitantes de ese distrito o zona; por lo que se estima improcedente lo expuesto en el mismo. ...

(...)

11. "...Se estima improcedente... en virtud de no contener planteamientos específicos, relacionados con la determinación y delimitación de las zonas de conservación, mejoramiento, consolidación y crecimiento; o la delimitación de los distritos o polígonos que se proyectan, y/o planteamientos tendientes a preservar y restaurar el equilibrio ecológico, evitar la destrucción de los elementos naturales y los daños que la propiedad pueda sufrir en perjuicio de la sociedad con el proyecto que se propone, acorde con el interés público y el beneficio social, al no emanar de una dimensión social, sino individual, señalados dentro del Ajuste del Plan de Desarrollo Urbano Municipal de San Pedro Garza García, Nuevo León 2030, por las consideraciones de derecho y fundamentos expuestos en el presente dictamen técnico..."

DÉCIMA PRIMERA En virtud de lo señalado en la consideración inmediata anterior, la suscrita Comisión de Ordenamiento y Desarrollo Urbano del Republicano Ayuntamiento de San Pedro Garza García, Nuevo León, coincide con el dictamen técnico realizado por la Dirección de Planeación Urbana dependiente del Instituto Municipal de Planeación y Gestión Urbana de San Pedro Garza García, Nuevo León (IMPLANG) adscrito a la Secretaría de Ordenamiento y Desarrollo Urbano; por lo que se declara la **IMPROCEDENCIA**, de la Propuesta Ciudadana del **C. BENJAMÍN GARCÍA VILLARREAL**, con número de folio **00185-2019**; ya que como lo refiere el dictamen técnico de la Secretaría de Ordenamiento y Desarrollo Urbano, lo solicitado no contiene planteamientos específicos, relacionados con la determinación y delimitación de las zonas de conservación, mejoramiento, consolidación y crecimiento; o la delimitación de los distritos o polígonos que se proyectan, y/o planteamientos tendientes a preservar y restaurar el equilibrio ecológico, evitar la destrucción de los elementos naturales y los daños que la propiedad pueda sufrir en perjuicio de la sociedad con el proyecto que se propone, acorde con el interés público y el beneficio social, al no emanar de una dimensión social, sino individual, señalados dentro del Ajuste del Plan de Desarrollo Urbano Municipal de San Pedro Garza García, Nuevo León 2030.

DÉCIMA SEGUNDA. Consecuentemente, y con fundamento en los antecedentes y consideraciones de hecho y de Derecho citadas en el cuerpo del presente dictamen, los integrantes de esta Comisión de Ordenamiento y Desarrollo Urbano del Republicano Ayuntamiento de San Pedro Garza García, Nuevo León, sometemos a consideración del pleno de este Republicano Ayuntamiento del Municipio de San Pedro Garza García, Nuevo León, la aprobación del siguiente proyecto de

ACUERDO

DICTAMEN NÚMERO COYDU/2018-2021/folio-00185-2019
COMISIÓN DE ORDENAMIENTO Y DESARROLLO URBANO, A 14 DE OCTUBRE DEL 2019

11



PRIMERO. Por los motivos y fundamentos señalados en los antecedentes y consideraciones del presente dictamen, se declara **IMPROCEDENTE** la Propuesta Ciudadana del C. **BENJAMÍN GARCÍA VILLARREAL**, respecto de la **CONSULTA PÚBLICA DEL PROYECTO DE AJUSTE DEL PLAN DE DESARROLLO URBANO MUNICIPAL DE SAN PEDRO GARZA GARCÍA, NUEVO LEÓN 2030, DETERMINACIÓN Y DELIMITACIÓN DE LAS ZONAS DE CONSERVACIÓN, MEJORAMIENTO, CONSOLIDACIÓN Y CRECIMIENTO.**

12

SEGUNDO. Se instruye al Instituto Municipal de Planeación y Gestión Urbana de San Pedro Garza García, Nuevo León (IMPLANG) adscrito a la Secretaría de Ordenamiento y Desarrollo Urbano, para que notifique por medio del personal a su digno cargo, o con auxilio de cualquier otra dependencia autorizada en el presente dictamen, el contenido de este dictamen al C. **BENJAMÍN GARCÍA VILLARREAL**, como contestación de esta autoridad municipal a su propuesta presentada dentro de la consulta ciudadana que se llevó a efecto en el procedimiento correspondiente, en el domicilio que indicó para el efecto de oír y recibir notificaciones en su escrito de propuesta de consulta al ajuste del plan en comento. Para los efectos conducentes, agréguese a la notificación del presente dictamen, el Dictamen Técnico realizado por la Dirección de Planeación Urbana dependiente del Instituto Municipal de Planeación y Gestión Urbana de San Pedro Garza García, Nuevo León (IMPLANG) adscrito a la Secretaría de Ordenamiento y Desarrollo Urbano de este Municipio

En caso de que alguno de los datos proporcionados sea falso, incorrecto, o que no se encuentre a las personas buscadas por parte de los notificadores autorizados, el contenido del presente dictamen se notificará en la Tabla de Avisos de este Municipio conforme a lo establecido en el artículo 68 del Código de Procedimientos Civiles del Estado de Nuevo León como aplicación supletoria de acuerdo a la Ley de Asentamientos Humanos, Ordenamiento Territorial y Desarrollo Urbano para el Estado de Nuevo León.

TERCERO. Se autoriza al personal de las Secretarías de Ordenamiento y Desarrollo Urbano, de Obras Públicas, de Servicios Públicos y Medio Ambiente, Dirección de Control e Inspección, Dirección General de Asuntos Jurídicos y Dirección de Gobierno, estas tres últimas de la Secretaría del R. Ayuntamiento a efecto de dar cumplimiento a lo establecido en el artículo 56 Fracción VI de la Ley de Asentamientos humanos, Ordenamiento Territorial y Desarrollo Urbano para el Estado de Nuevo León, aplicando supletoriamente lo establecido en el artículo 2 fracción V, 13 último párrafo y 14 del Código de Fiscal del Estado de Nuevo León, habilitando los días y horas inhábiles que se requieran para la correcta notificación del presente acuerdo.

12



CUARTO. Se Instruye al C. Presidente Municipal, al C. Secretario del Republicano Ayuntamiento, a la Secretaría de Ordenamiento y Desarrollo Urbano, para que lleven de inmediato el exacto cumplimiento del presente acuerdo.

ATENTAMENTE

San Pedro Garza García, N. L., a 14 de octubre de 2019.
**COMISION DE ORDENAMIENTO Y DESARROLLO URBANO
DEL REPUBLICANO AYUNTAMIENTO.**

13

[Signature]
C. EDUARDO ARMANDO AGUILAR VALDEZ.
SÉPTIMO REGIDOR y PRESIDENTE
A FAVOR DEL DICTAMEN.

[Signature]
C. ALEJANDRO ALBERTO CARLOS PÁEZ Y ARAGÓN.
QUINTO REGIDOR y SECRETARIO
AUSENTE CON AVISO

[Signature]
C. JOSÉ MARIO GARZA BENAVIDES.
PRIMER REGIDOR y VOCAL
A FAVOR DEL DICTAMEN

[Signature]
C. JAVIER GONZÁLEZ ALCÁNTARA CÁCERES
TERCER REGIDOR y VOCAL
A FAVOR DEL DICTAMEN

[Signature]
C. ERNESTO JAVIER CHAPA CALVILLO
NOVENO REGIDOR y VOCAL
A FAVOR DEL DICTAMEN

C. BRENDA TAFICH LANKENAU
DÉCIMA SEGUNDA REGIDORA y VOCAL
AUSENTE CON AVISO
ÚLTIMA FOJA DEL DICTAMEN COYDU/2018-2021/folio 00185-2019.

13



COYDU 2018/2021 FOLIO-187-2019, MIRTHALA CANALES GARZA DE HAUSER.

DICTÁMEN NÚMERO COYDU/2018-2021/folio 00187-2019.

**AL REPUBLICANO AYUNTAMIENTO
DEL MUNICIPIO DE SAN PEDRO GARZA GARCÍA, NUEVO LEÓN.
P R E S E N T E.**

1. A los integrantes de la Comisión De Ordenamiento y Desarrollo Urbano del Republicano Ayuntamiento, nos fue turnado para su estudio y análisis por parte de la Secretaría de Ordenamiento y Desarrollo Urbano a través de la Unidad de Planeación Urbana, la Propuesta Ciudadana formulada por la C. MIRTHALA CANALES GARZA DE HAUSER, respecto de la CONSULTA PÚBLICA DEL PROYECTO DE AJUSTE DEL PLAN DE DESARROLLO URBANO MUNICIPAL DE SAN PEDRO GARZA GARCÍA, NUEVO LEÓN 2030, DETERMINACIÓN Y DELIMITACIÓN DE LAS ZONAS DE CONSERVACIÓN, MEJORAMIENTO, CONSOLIDACIÓN Y CRECIMIENTO, misma a la que le fue asignado el número de folio 00187-2019, documento que nos permitimos someter a la consideración y aprobación del Pleno de este Ayuntamiento, bajo el número de dictamen COYDU/2018-2021/ folio 00187-2019, en base a los siguientes antecedentes y consideraciones de orden legal.

ANTECEDENTES

PRIMERO. Mediante oficio número JAFG-SODU-250/2019, de fecha 19-diecinove de febrero de 2019-dos mil diecinueve, el Arquitecto Javier Alberto de la Fuente García, Secretario de Ordenamiento y Desarrollo Urbano del Municipio de San Pedro Garza García, Nuevo León, manifestó que dicha dependencia se encontraba lista para iniciar el proceso de adecuación establecido en el Artículo Transitorio Quinto del Decreto número 312-trescientos doce de expedición de la Ley de Asentamientos Humanos, Ordenamiento Territorial y Desarrollo Urbano para el Estado de Nuevo León.

SEGUNDO. La propuesta de iniciar el proceso para el ajuste del Plan de Desarrollo Urbano Municipal de San Pedro Garza García, Nuevo León 2030, fue presentada a la Comisión de Ordenamiento y Desarrollo Urbano del Republicano Ayuntamiento por el Arquitecto Javier Alberto de la Fuente García, en su carácter de titular de la Secretaría de Ordenamiento y Desarrollo Urbano de este Municipio en la Sesión 12-doce celebrada en fecha 27-veintisiete de febrero de 2019-diecinove a efectos de dar cumplimiento en tiempo y forma con lo establecido en la fracción I del artículo 56 de la Ley De Asentamientos Humanos, Ordenamiento Territorial y Desarrollo Urbano Para el Estado de Nuevo León, y con la finalidad de que los habitantes del municipio de San Pedro Garza García, Nuevo León tengan la posibilidad de participar en dicho proceso, a fin de que por su conducto y una vez estudiada,

DICTAMEN NÚMERO COYDU/2018-2021/folio 00187-2019
COMISIÓN DE ORDENAMIENTO Y DESARROLLO URBANO, A 14 DE OCTUBRE DEL 2019

1



analizada y dictaminada la presente propuesta, sea el Pleno del Republicano Ayuntamiento quien se encontrara en condiciones de DAR AVISO PÚBLICO DEL INICIO DEL PROCESO DE AJUSTE DEL PLAN DE DESARROLLO URBANO MUNICIPAL DE SAN PEDRO GARZA GARCÍA, NUEVO LEÓN 2030, DETERMINACIÓN Y DELIMITACIÓN DE LAS ZONAS DE CONSERVACIÓN, MEJORAMIENTO, CONSOLIDACIÓN Y CRECIMIENTO.

TERCERO. En la Décimo Primera Sesión Extraordinaria del Republicano Ayuntamiento de este Municipio, celebrada en fecha 08-ocho de marzo de 2019-dos mil diecinueve, el Republicano Ayuntamiento aprobó por unanimidad con 12-doce votos a favor y 1-una ausencia al momento de la votación, el Dictamen número COYDU 2018-2021/010/2019, consistente en el AVISO PÚBLICO DEL INICIO DEL PROCESO DE AJUSTE DEL PLAN DE DESARROLLO URBANO MUNICIPAL DE SAN PEDRO GARZA GARCÍA, NUEVO LEÓN 2030, DETERMINACIÓN Y DELIMITACIÓN DE LAS ZONAS DE CONSERVACIÓN, MEJORAMIENTO, CONSOLIDACIÓN Y CRECIMIENTO, mismo que fuera publicado en el Periódico Oficial del Estado de fecha 22-veintidós de marzo de 2019-dos mil diecinueve, así como en el periódico EL NORTE en fecha 23-veintitrés de marzo de 2019-dos mil diecinueve.

CUARTO. En la Sesión número 23-veintitrés de la Comisión de Ordenamiento y Desarrollo Urbano celebrada en fecha 05-cinco de junio de 2019-dos mil diecinueve la Secretaría de Ordenamiento y Desarrollo Urbano, presentó a la suscrita Comisión, el proyecto de AJUSTE DEL PLAN DE DESARROLLO URBANO MUNICIPAL DE SAN PEDRO GARZA GARCÍA, NUEVO LEÓN 2030, DETERMINACIÓN Y DELIMITACIÓN DE LAS ZONAS DE CONSERVACIÓN, MEJORAMIENTO, CONSOLIDACIÓN Y CRECIMIENTO, mismo que fue votado en sentido positivo con 05-cinco votos a favor y una ausencia con aviso.

QUINTO. El inicio del proceso de la consulta pública previsto en la fracción III del artículo 56 de la Ley de Asentamientos Humanos, Ordenamiento Territorial y Desarrollo Urbano para el Estado de Nuevo León, se publicó el 14-catorce de junio de 2019-dos mil diecinueve en la Gaceta Municipal y en el Periódico Oficial del Estado de Nuevo León, el 17-dieciséis de junio del mismo año, así como en los periódicos EL NORTE y MILENIO DIARIO los días 15-quince, 16-dieciséis y 17-dieciséis de junio, en donde se especifican los principales cambios y modificaciones y las zonas afectadas, cumpliendo así con la disposición de ser publicado en cuando menos dos de los diarios de mayor circulación en la entidad, durante 3-tres días consecutivos y que debiera cumplir con un tamaño mínimo de un octavo de página.

SEXTO. Conforme a lo previsto por la fracción V, inciso a) del artículo 56 de la Ley de Asentamientos Humanos, Ordenamiento Territorial y Desarrollo Urbano para el Estado de Nuevo León, se dio inicio a la primera audiencia pública misma que se celebró el día 18-dieciocho de junio de 2019-dos mil diecinueve, disponiendo en la página oficial

2

2
DICTAMEN NÚMERO COYDU/2018-2021/010/01/07-2019
COMISIÓN DE ORDENAMIENTO Y DESARROLLO URBANO, A 14 DE OCTUBRE DEL 2019



de internet del Municipio, en el hipervínculo www.sanpedro.gob.mx; durante dicho plazo los interesados tuvieron a su disposición un ejemplar del proyecto y de sus anexos gráficos, así como asesoría para presentar por escrito los planteamientos o propuestas que consideren respecto del proyecto del plan o programa de desarrollo urbano, o las modificaciones a los vigentes, a sus anexos y demás contenido del mismo y así cumplir con los requisitos de estar fundamentados y consignar domicilio para oír y recibir notificaciones, lo anterior estipulado en el citado artículo 56 de la Ley de Asentamientos Humanos, Ordenamiento Territorial y Desarrollo Urbano para el Estado de Nuevo León.

3

SÉPTIMO. Los planteamientos de los ciudadanos se recibieron desde el día 18-dieciocho de junio al 29-veintinueve de julio del año que transcurre, en las oficinas de la Secretaría de Ordenamiento y Desarrollo Urbano del Municipio de San Pedro Garza García, Nuevo León, ubicadas en Corregidora 507-quinientos siete Norte, en el Centro de San Pedro Garza García, Nuevo León, en un horario de las 08:00 a las 16:00 horas, habiendo señalado que deberían ser claros y estar fundamentados y justificados en términos técnico urbanísticos, tal como lo señala las disposiciones de la Ley de Asentamientos Humanos, Ordenamiento Territorial y Desarrollo Urbano para el Estado de Nuevo León.

OCTAVO. Durante el plazo de 30- treinta días hábiles, comprendido en las fechas ya mencionadas, en las oficinas de la Secretaría de Ordenamiento y Desarrollo Urbano del Municipio, para los efectos legales de la consulta pública y del procedimiento previsto para la aprobación del plan o programa sometido al mismo, se recibieron las propuestas Ciudadanas.

NOVENO. En la Vigésima Segunda Sesión Extraordinaria del Republicano Ayuntamiento del mes de septiembre, celebrada en fecha 05-cinco de septiembre de 2019-dos mil diecinueve el Republicano Ayuntamiento de este Municipio, aprobó por UNANIMIDAD PRÓRROGAR EL PLAZO PARA DAR CONTESTACIÓN A LAS PROPUESTAS CIUDADANAS RESPECTO DE LA CONSULTA PÚBLICA DEL AJUSTE DEL PLAN DE DESARROLLO URBANO MUNICIPAL DE SAN PEDRO GARZA GARCÍA, NUEVO LEÓN 2030, DETERMINACIÓN Y DELIMITACIÓN DE LAS ZONAS DE CONSERVACIÓN, MEJORAMIENTO, CONSOLIDACIÓN Y CRECIMIENTO, por el término de 30-treinta días hábiles posteriores al vencimiento del plazo que en este acto se proroga, lo anterior de acuerdo a lo estipulado por el artículo 56 fracción VI de la Ley de Asentamientos Humanos, Ordenamiento Territorial y Desarrollo Urbano para el Estado de Nuevo León.

DÉCIMO. En fecha 14-catorce de octubre de 2019-dos mil diecinueve, nos fue turnado para su estudio y análisis el dictamen técnico realizado por la Dirección de Planeación Urbana dependiente del Instituto Municipal de Planeación y Gestión Urbana de San Pedro Garza García, Nuevo León (IMPLANG) adscrito a la Secretaría de Ordenamiento y Desarrollo Urbano, en relación a la Propuesta Ciudadana de la C.

3



MIRTHALA CANALES GARZA DE HAUSER, respecto de la CONSULTA PÚBLICA DEL PROYECTO DE AJUSTE DEL PLAN DE DESARROLLO URBANO MUNICIPAL DE SAN PEDRO GARZA GARCÍA, NUEVO LEÓN 2030, DETERMINACIÓN Y DELIMITACIÓN DE LAS ZONAS DE CONSERVACIÓN, MEJORAMIENTO, CONSOLIDACIÓN Y CRECIMIENTO, misma a la que le fue asignado el número de folio 00187-2019.

Por lo anterior, la suscrita COMISIÓN DE ORDENAMIENTO Y DESARROLLO URBANO DEL REPUBLICANO AYUNTAMIENTO DE SAN PEDRO GARZA GARCÍA, NUEVO LEÓN, estima de orden legal las siguientes:

CONSIDERACIONES

PRIMERA. El artículo 115 de la Constitución Política de los Estados Unidos Mexicanos, 132 de la Constitución Política del Estado Libre y Soberano de Nuevo León, el artículo 41 de la Ley de Gobierno Municipal del Estado de Nuevo León, numeral 36 fracción XI incisos a), c) y e) del Reglamento para el Gobierno Interior del Republicano Ayuntamiento de San Pedro Garza García, Nuevo León, esta Comisión de Ordenamiento y Desarrollo Urbano del Republicano Ayuntamiento es la instancia competente para someter a la consideración de este órgano colegiado el presente dictamen.

SEGUNDA. Los artículos 115, fracción V, de la Constitución Política de los Estados Unidos Mexicanos, 132, fracción II, incisos a) y c) de la Constitución Política del Estado Libre y Soberano de Nuevo León, establecen que es facultad del Municipio, en los términos de las leyes federales y estatales, relativas a formular, aprobar y administrar la zonificación y planes de desarrollo urbano municipal.

TERCERA. El Artículo 11 fracciones I y II de la Ley General de Asentamientos Humanos y Ordenamiento Territorial vigente, dispone que corresponde al Municipio: *Artículo 11. Corresponde a los Municipios: I. Elaborar, aprobar, administrar y ejecutar los planes o programas municipales de desarrollo urbano, de centros de población, parciales y los demás que de éstos deriven, incluyendo la zonificación prevista en lo conducente, adoptando normas y criterios de congruencia, coordinación y ajuste con otros niveles superiores de planeación y las normas oficiales mexicanas que expida la Secretaría de Desarrollo Agrario, Territorial y Urbano del Gobierno Federal, así como aprobar los reglamentos y disposiciones de carácter general en materia de ordenamiento territorial, desarrollo urbano, zonificación, construcción, estacionamientos, así como vigilar su cumplimiento; tratándose de los planes o programas municipales antes citados, se deberá solicitar a la autoridad competente la dictaminación, análisis y calificación de la congruencia de dichos planes o programas con la planeación estatal, así mismo, posteriormente se deberá solicitar su inscripción en la Dirección del Registro Público de la Propiedad y del Comercio del Instituto Registral y Catastral del Estado y su publicación en el Periódico Oficial del Estado, y*

4

DICTAMEN NÚMERO COYDU/2018-2020/folio 00187-2019
COMISIÓN DE ORDENAMIENTO Y DESARROLLO URBANO, A 14 DE OCTUBRE DEL 2019



su incorporación en el sistema de información territorial y urbano a cargo de la Secretaría antes citada. II. Formular, aprobar, administrar y ejecutar los planes o programas municipales de Desarrollo Urbano, de Centros de Población y los demás que de éstos deriven, adoptando normas o criterios de congruencia, coordinación y ajuste con otros niveles superiores de planeación, las normas oficiales mexicanas, así como evaluar y vigilar su cumplimiento."

5 CUARTA. El artículo 87 de la Ley de Asentamientos Humanos, Ordenamiento Territorial y Desarrollo Urbano para el Estado de Nuevo León, señala que la dependencia encargada del desarrollo urbano del Municipio o en su caso de planeación urbana previstos en el artículo 20 de esa Ley, formulará el proyecto del plan o programa y lo someterá a la consulta pública, de acuerdo al artículo 56 de dicho ordenamiento y que concluido lo anterior se presentara el proyecto definitivo al Ayuntamiento para su consideración y aprobación; lo anterior de acuerdo a lo estipulado en el Quinto transitorio de la Ley de Asentamientos Humanos, Ordenamiento Territorial y Desarrollo Urbano para el Estado de Nuevo León.

QUINTA. En ese sentido se tiene que dentro de los compromisos en materia de Desarrollo Urbano señalados en el Plan Municipal de Desarrollo 2018-2021 del municipio de San Pedro Garza García, Nuevo León, se destaca transparentar y facilitar los procesos para la obtención de permisos y autorizaciones en materia de Desarrollo Urbano, garantizando la legalidad de las autorizaciones otorgadas por la Secretaría de Ordenamiento y Desarrollo Urbano en todos los trámites; y mejorar el control urbano para administrar de forma eficiente el desarrollo urbano de la Ciudad, transparentando los procesos en materia urbana, por tanto se consideró factible la creación de un órgano responsable de la Planeación del Desarrollo Sustentable, por lo que en la primera sesión ordinaria del Republicano Ayuntamiento 2018-2021, celebrada el día 13-trece de agosto de 2019-dos mil diecinueve, se aprobó el Reglamento Orgánico de la Administración Pública Municipal de San Pedro Garza García, Nuevo León, en el cual en su artículo 38 Bis, crea el Instituto Municipal de Planeación y Gestión Urbana de San Pedro Garza García, Nuevo León (IMPLANG), como órgano administrativo desconcentrado de la administración pública municipal de San Pedro Garza García, adscrito a la Secretaría de Ordenamiento y Desarrollo Urbano.

Ahora bien, con fundamento en el artículo 38 bis 2, del Reglamento Orgánico de la Administración Pública Municipal de San Pedro Garza García, Nuevo León, mencionado en el párrafo que antecede, el Presidente Municipal en el ámbito de sus atribuciones, en fecha 01-primer de octubre de 2019-dos mil diecinueve, y después de haber cumplido con los requisitos establecidos en el artículo que nos constriñe, nombró al Titular de la Dirección General del Instituto Municipal de Planeación y Gestión Urbana el Licenciado Urbanista Luis Rodolfo Zamorano Ruiz.

Es así entonces que la Dirección de Planeación Urbana del Instituto Municipal de Planeación y Gestión Urbana de San Pedro Garza García, Nuevo León (IMPLANG),



dependiente de la Secretaría de Ordenamiento y Desarrollo Urbano del Municipio de San Pedro Garza García, Nuevo León, fue el encargado del proceso de elaborar, respecto de cada uno de los planteamientos formulados por la ciudadanía, un dictamen técnico para la resolución y presentación de la solicitud derivada de la Consulta que nos ocupa, para posteriormente turnarlos a la suscrita Comisión de Ordenamiento y Desarrollo Urbano, y se esté en posibilidad para analizar, estudiar, y dictaminar.

6. **SEXTA.** El derecho a la Consulta del proyecto de Ajuste al Plan de Desarrollo Urbano Municipal de San Pedro Garza García, Nuevo León 2030, Determinación y Delimitación de las Zonas de Conservación, Mejoramiento, Consolidación y Crecimiento, como forma de participación democrática, acorde con el aviso efectuado por el Republicano Ayuntamiento de San Pedro Garza García, Nuevo León, en fecha 13-trece de junio de 2019-dos mil diecinueve, vincula a quien lo ejerce a cooperar en su instrumentación, interviniendo de manera responsable a través de planteamientos con una efectiva contribución social o técnica, dada la especial complejidad que reviste el desarrollo urbano, debiendo referirse al objeto del proceso de ajuste, y a la determinación y delimitación de las zonas de conservación, mejoramiento, consolidación y crecimiento, o a la delimitación de los distritos o polígonos propuestos, más no así a predios o lotes en particular.

Asimismo, en los artículos 26, apartado A), y 27, párrafo tercero, de la Constitución Política de los Estados Unidos Mexicanos, se establece que la planeación del desarrollo nacional será democrática mediante la participación de los diversos sectores de la sociedad, de quienes recogerá sus aspiraciones y demandas para incorporarlas al plan y los programas de desarrollo. En relación con la propiedad privada, es la nación la que tiene en todo momento el derecho de imponerle las modalidades que dicte el interés público y regular, en beneficio social, el aprovechamiento de los elementos naturales susceptibles de apropiación, estando dentro de su objeto, cuidar de su conservación, lograr el desarrollo equilibrado del país y el mejoramiento de las condiciones de vida de la población urbana. El artículo 115 de la Constitución Política de los Estados Unidos Mexicanos, en su fracción V, inciso a), establece que los municipios están facultados para formular, aprobar y administrar la zonificación y planes de desarrollo urbano municipal, en los términos de las leyes federales y estatales relativas.

Por otro lado, acorde con lo expuesto, en la Ley General de Asentamientos Humanos, Ordenamiento Territorial y Desarrollo Urbano, en sus artículos 11, fracción XXII, 19, fracción III, y 30, primer párrafo, y en la Ley de Asentamientos Humanos, Ordenamiento Territorial y Desarrollo Urbano para el Estado de Nuevo León, en sus artículos 11, fracción XXVI, y 14, fracción III, se faculta a los municipios a crear los mecanismos de consulta ciudadana para la formulación, modificación y evaluación de los planes o programas municipales de Desarrollo Urbano, para asegurar la consulta, opinión y deliberación de las políticas de ordenamiento territorial y planeación del desarrollo urbano, conforme al sistema de planeación democrática del desarrollo



nacional previsto en el artículo 26 de la Constitución Política de los Estados Unidos Mexicanos, están los Consejos Municipales de Desarrollo Urbano y Vivienda, siendo órganos auxiliares de participación ciudadana y conformación plural.

Así también, la Ley de Participación Ciudadana para el Estado de Nuevo León, en sus artículos 1, 8, fracciones V, VIII, IX y X, 13, fracción II, 36, 37, 38, 39 y 40, reconoce el derecho a la participación ciudadana, de naturaleza procedimental, mediante la consulta ciudadana organizada y realizada a través de la dependencia municipal que le compete, a la que el Ayuntamiento convoque señalando en forma precisa su naturaleza y la descripción específica del acto que se propone consultar; así como la exposición de motivos y razones por las cuales lo que se propone someter a consulta ciudadana, se considera de importancia y trascendencia social.

Por su parte, el Reglamento de Participación y Atención Ciudadana del Municipio de San Pedro Garza García, Nuevo León, en sus artículos 1, 2, 3, 4 fracciones I, XIII y XIV, 6, 7, 8, 202, 203, 204, 205, 206, 207, 208, 209 y 210, establece y regula la consulta ciudadana entre los instrumentos de participación ciudadana, teniendo como principios rectores, entre otros, el bien común, la corresponsabilidad, la eficiencia, la honestidad, la legalidad, el profesionalismo, la rendición de cuentas, la solidaridad, la subsidiariedad, la tolerancia y la transparencia.

SÉPTIMA. Acorde con la convocatoria que se hizo mediante el aviso público que se dio por el Republicano Ayuntamiento de San Pedro Garza García, Nuevo León, el 13-trece de junio de 2019-dos mil diecinueve, a través del Presidente Municipal y del Secretario del Republicano Ayuntamiento, respecto del Proceso de Consulta Pública del Proyecto de Ajuste del Plan de Desarrollo Urbano Municipal de San Pedro Garza García, Nuevo León 2030, Determinación y Delimitación de las Zonas de Conservación, Mejoramiento, Consolidación y Crecimiento, se determinó que serían improcedentes los planteamientos que:

- Omitieran referirse al objeto del proceso de ajuste aprobado por el Republicano Ayuntamiento;
- Que se refirieran únicamente a predios o lotes en particular;
- Que no se refirieran a la determinación y delimitación de las zonas de conservación, mejoramiento, consolidación y crecimiento; o
- Que no se refirieran a la delimitación de los distritos o polígonos propuestos.

En la misma convocatoria que se cita en el anterior punto 1, se precisaron como las principales propuestas de ajustes al Plan de Desarrollo Urbano Municipal de San Pedro Garza García, Nuevo León 2030, Determinación y Delimitación de las Zonas de Conservación, Mejoramiento, Consolidación y Crecimiento, A) la determinación y delimitación de las Zonas de Conservación, Mejoramiento, Consolidación y



Crecimiento; y B) las zonas que serán afectadas por esos cambios, enumerándose de la siguiente manera en el aviso respectivo:

1. El objetivo general del PROYECTO DE AJUSTE DEL PLAN DE DESARROLLO URBANO MUNICIPAL DE SAN PEDRO GARZA GARCÍA, NUEVO LEÓN 2030, es complementar las estrategias de zonificación primaria y secundaria en el Plan con una interpretación de los lineamientos actuales en los documentos normativos y reglamentarios de Planeación Urbana que se mantendrán vigentes, incorporando el Plano E1.5, Zonificación de Políticas de Ordenamiento del Territorio, al Plan de Desarrollo Urbano Municipal de San Pedro Garza García, Nuevo León 2030.

2. Se propone ajustar de esta manera el Plan y la normatividad de desarrollo urbano vigente a los criterios normativos que se desprenden de la nueva LEY GENERAL DE ASENTAMIENTOS HUMANOS, ORDENAMIENTO TERRITORIAL Y DESARROLLO URBANO, publicada en noviembre de 2016, y sus correlativos en la LEY DE ASENTAMIENTOS HUMANOS, ORDENAMIENTO TERRITORIAL Y DESARROLLO URBANO PARA EL ESTADO DE NUEVO LEÓN, publicada en noviembre del 2017.

3. La propuesta de ajuste mantiene el escenario de visión del Plan vigente al año 2030, para homologar la zonificación en atención a las consideraciones señaladas en el apartado de Motivación del Ajuste y Fundamentación Jurídica del documento que se elaboró por la Secretaría de Ordenamiento y Desarrollo Urbano y que forma parte del dictamen aprobado por el Republicano Ayuntamiento del Municipio de San Pedro Garza García, Nuevo León. Por tal motivo se estima necesario agregar el plano de E1.5 Zonificación de Políticas de Ordenamiento del Territorio, para asegurar el bienestar de los vecinos y de la población en general en el corto plazo y con ello dar certeza a la inversión pública y privada.

4. La estrategia general de ajuste al Plan, consiste en zonificar (en el plano de E1.5 Zonificación de Políticas de Ordenamiento del Territorio), las políticas de ordenamiento del territorio traduciendo los lineamientos actuales de Zonificación Primaria, Zonificación Secundaria Usos y Destinos de Suelo, Densidades Habitacionales y CUS Máximo, Zonas de Altura Controlada entre otros, a la Zonificación de Políticas de Ordenamiento del Territorio, en Zonas de: Conservación Ambiental, Conservación de Áreas Naturales Protegidas, Conservación Habitacional, Mejoramiento, Consolidación y Crecimiento.

5. Se mantiene la estructura policéntrica propuesta en el Plan de Desarrollo Urbano Municipal de San Pedro Garza García, N.L. 2030, como un modelo sustentable y moderno con potencial de crear un sistema de movilidad sustentable, un espacio público más vibrante y una oportunidad de revitalización urbana. Se propone delimitar como Zonas de Conservación Habitacional en el Plano E. 1.5 de Zonificación de



Políticas de Ordenamiento del Territorio, para preservar el carácter residencial de las zonas predominantemente habitacional.

OCTAVA. La realización de la Consulta Pública del Proyecto de Ajuste al Plan de Desarrollo Urbano Municipal de San Pedro Garza García, Nuevo León 2030, Determinación y Delimitación de las Zonas de Conservación, Mejoramiento, Consolidación y Crecimiento, constituye una salvaguarda para garantizar que las modalidades que se imponen a la propiedad privada, son las que dicta el interés público y que son de beneficio social, siendo dicha determinación y delimitación por causa de utilidad pública, con la cual, el municipio de San Pedro Garza García, Nuevo León, asegura que la ciudadanía tenga conocimiento de las modalidades que se imponen a la propiedad y que voluntariamente evalúe los efectos, positivos o negativos, que el ajuste al plan que se proyecta pueda causar, acorde con el beneficio social que debe regular, pretendiendo con ello encontrar un justo equilibrio entre los distintos intereses que pudieran entrar en conflicto, y de esa manera cumplir con la obligación de prevención que se tiene, correlativo con el derecho a la consulta, de conformidad con el artículo 6 fracción I la Ley General de Asentamientos Humanos, Ordenamiento Territorial y Desarrollo Urbano y la Ley de Asentamientos Humanos, Ordenamiento Territorial y Desarrollo Urbano para el Estado de Nuevo León.

Resulta trascendente aludir que del proceso de consulta pública previsto en el artículo 56 de la Ley de Asentamientos Humanos, Ordenamiento Territorial y Desarrollo Urbano para el Estado de Nuevo León, la ciudadanía interesada en ejercer su derecho, debió haber presentado por escrito ante la Secretaría de Ordenamiento y Desarrollo Urbano del Municipio de San Pedro Garza García, Nuevo León, los planteamientos o propuestas (comentarios u observaciones) que consideraran respecto del Proyecto de Ajuste del Plan de Desarrollo Urbano Municipal de San Pedro Garza García, Nuevo León 2030, Determinación y Delimitación de las Zonas de Conservación, Mejoramiento, Consolidación y Crecimiento y señalando domicilio para oír y recibir notificaciones.

Sin que sea óbice mencionar que el ejercicio del derecho de participación ciudadana tiene una limitante, pues la acción del gobernado se construye únicamente a participar de las asambleas públicas, donde es escuchado y puede presentar sus propuestas por escrito sobre el tema; empero, la participación ciudadana no puede llegar al extremo de que sean los propios ciudadanos quienes dicten el contenido del Plan de Desarrollo Urbano Municipal de San Pedro Garza García, Nuevo León 2030, Determinación y Delimitación de las Zonas de Conservación, Mejoramiento, Consolidación y Crecimiento, pues su participación se da en forma conjunta con el municipio y se da a efecto de escuchar de primera mano las inquietudes del gobernado; y por su parte, el particular llega a tener un enlace directo con la autoridad; sin embargo, éste último no pasa a formar parte del ente administrativo municipal, quien es el único encargado de la aprobación de los planes de desarrollo urbano municipal.



10

NOVENA. Es importante precisar que el objeto del Proceso de Ajuste del Plan de Desarrollo Urbano Municipal de San Pedro Garza García, Nuevo León 2030, Determinación y Delimitación de las Zonas de Conservación, Mejoramiento, Consolidación y Crecimiento, aprobado por el Republicano Ayuntamiento, o la estrategia general del proyecto sometido a la consulta pública, como se precisó en párrafos que anteceden, consiste en determinar y delimitar, con el plano E1.5, las zonas de Conservación (Ambiental, de Áreas Naturales Protegidas y Habitacional); Mejoramiento; Consolidación; y Crecimiento; y delimitar los distritos o polígonos del municipio de San Pedro Garza García, Nuevo León, que se proponen; habiéndose establecido en el aviso correspondiente, que serían improcedentes los planteamientos que no se relacionaran con lo anterior, o que se refirieran a predios o lotes en particular.

DÉCIMA. Ahora bien, en el caso concreto, en fecha 14-catorce de octubre de 2019-dos mil diecinueve, nos fue turnado para su estudio y análisis el dictamen técnico emitido por la Secretaría de Ordenamiento y Desarrollo Urbano, a través de la Dirección de Planeación Urbana, en relación a la Propuesta Ciudadana con el folio 00187-2019, de la C. MIRTHALA CANALES GARZA DE HAUSER, mismo que a efecto de economía procesal solamente se transcribe lo peticionado de manera general a continuación:

"Solicitante: Mirthala Canales Garza de Hauser

Domicilio para oír y recibir notificaciones: Calle Río Colorado número 240-15 Tercer piso cruz con Calle Río Moctezuma, Colonia Del Valle, en el municipio de San Pedro Garza García, Nuevo León

Predio: Avenida Gómez Morín número 100 esquina con Calle Loma Blanca, en el municipio de San Pedro Garza García, Nuevo León

Solicitud: Es necesario e indispensable realizar el ajuste en el inmueble y en la zona con frente a las avenidas Manuel Gómez Morín y Roberto Garza Sada para que en esos predios no se imponga una Zona de Conservación Habitacional y que se señale como Zona de Consolidación, respetándose en todo momento el Uso de Suelo de Comercio y Servicios con el que ya cuenta..."

Lo anterior respecto de la CONSULTA PÚBLICA DEL PROYECTO DE AJUSTE DEL PLAN DE DESARROLLO URBANO MUNICIPAL DE SAN PEDRO GARZA GARCÍA, NUEVO LEÓN 2030, DETERMINACIÓN Y DELIMITACIÓN DE LAS ZONAS DE CONSERVACIÓN, MEJORAMIENTO, CONSOLIDACIÓN Y CRECIMIENTO, en virtud de lo anterior, se transcribe lo que nos interesa respecto del Dictamen Técnico realizado por la Dirección de Planeación Urbana dependiente del Instituto Municipal de Planeación y Gestión Urbana de San Pedro Garza García, Nuevo León (IMPLANG) adscrito a la Secretaría de Ordenamiento y Desarrollo Urbano de este Municipio, como se señala a continuación:

10

DICTAMEN NÚMERO COYDU/2018-2021/Folio 001 87-2019
COMISIÓN DE ORDENAMIENTO Y DESARROLLO URBANO, A 14 DE OCTUBRE DEL 2019



11

"...esta autoridad considera que dicha propuesta es improcedente, lo anterior, en virtud de que lo manifestado en el mismo no corresponde ni se relaciona con el objeto del proceso de Ajuste del Plan de Desarrollo Urbano Municipal de San Pedro Garza García, Nuevo León 2030, en virtud de que no se hace algún planteamiento específico diverso, relacionado con la determinación y delimitación de las zonas de conservación, mejoramiento, consolidación y crecimiento; o la delimitación de los distritos o polígonos que se proyectan, anulado a que en planteamiento se refiere únicamente a un lote o predio en particular, soslayando el contexto social y urbano del distrito o zona donde queda ubicado dicho predio, ni la opinión del resto de los habitantes de ese distrito o zona; por lo que se estima improcedente lo expuesto en el mismo..."

(...)

"...Se estima improcedente... en virtud de no contener planteamientos específicos, relacionados con la determinación y delimitación de las zonas de conservación, mejoramiento, consolidación y crecimiento; o la delimitación de los distritos o polígonos que se proyectan, y/o planteamientos tendientes a preservar y restaurar el equilibrio ecológico, evitar la destrucción de los elementos naturales y los daños que la propiedad pueda sufrir en perjuicio de la sociedad con el proyecto que se propone, acorde con el interés público y el beneficio social, al no emanar de una dimensión social, sino individual, señalados dentro del Ajuste del Plan de Desarrollo Urbano Municipal de San Pedro Garza García, Nuevo León 2030, por las consideraciones de derecho y fundamentos expuestos en el presente dictamen técnico..."

DÉCIMA PRIMERA En virtud de lo señalado en la consideración inmediata anterior, la suscrita Comisión de Ordenamiento y Desarrollo Urbano del Republicano Ayuntamiento de San Pedro Garza García, Nuevo León, coincide con el dictamen técnico realizado por la Dirección de Planeación Urbana dependiente del Instituto Municipal de Planeación y Gestión Urbana de San Pedro Garza García, Nuevo León (IMPLANG) adscrito a la Secretaría de Ordenamiento y Desarrollo Urbano; por lo que se declara la **IMPROCEDENCIA**, de la Propuesta Ciudadana de la **C. MIRTHALA CANALES GARZA DE HAUSER**, con número de folio **00187-2019**; ya que como lo refiere el dictamen técnico de la Secretaría de Ordenamiento y Desarrollo Urbano, lo solicitado no contiene planteamientos específicos, relacionados con la determinación y delimitación de las zonas de conservación, mejoramiento, consolidación y crecimiento; o la delimitación de los distritos o polígonos que se proyectan, y/o planteamientos tendientes a preservar y restaurar el equilibrio ecológico, evitar la destrucción de los elementos naturales y los daños que la propiedad pueda sufrir en perjuicio de la sociedad con el proyecto que se propone, acorde con el interés público y el beneficio social, al no emanar de una dimensión social, sino individual, señalados dentro del Ajuste del Plan de Desarrollo Urbano Municipal de San Pedro Garza García, Nuevo León 2030.

DÉCIMA SEGUNDA. Consecuentemente, y con fundamento en los antecedentes y consideraciones de hecho y de Derecho citadas en el cuerpo del presente dictamen, los integrantes de esta **Comisión de Ordenamiento y Desarrollo Urbano del Republicano Ayuntamiento de San Pedro Garza García, Nuevo León,**

11



sometemos a consideración del pleno de este Republicano Ayuntamiento del Municipio de San Pedro Garza García, Nuevo León, la aprobación del siguiente proyecto de

ACUERDO

12 PRIMERO. Por los motivos y fundamentos señalados en los antecedentes y consideraciones del presente dictamen, se declara IMPROCEDENTE la Propuesta Ciudadana de la C. MIRTHALA CANALES GARZA DE HAUSER, respecto de la CONSULTA PÚBLICA DEL PROYECTO DE AJUSTE DEL PLAN DE DESARROLLO URBANO MUNICIPAL DE SAN PEDRO GARZA GARCÍA, NUEVO LEÓN 2030, DETERMINACIÓN Y DELIMITACIÓN DE LAS ZONAS DE CONSERVACIÓN, MEJORAMIENTO, CONSOLIDACIÓN Y CRECIMIENTO.

SEGUNDO. Se instruye al Instituto Municipal de Planeación y Gestión Urbana de San Pedro Garza García, Nuevo León (IMPLANG) adscrito a la Secretaría de Ordenamiento y Desarrollo Urbano, para que notifique por medio del personal a su digno cargo, o con auxilio de cualquier otra dependencia autorizada en el presente dictamen, el contenido de este dictamen a la C. MIRTHALA CANALES GARZA DE HAUSER, como contestación de esta autoridad municipal a su propuesta presentada dentro de la consulta ciudadana que se llevó a efecto en el procedimiento correspondiente, en el domicilio que indicó para el efecto de oír y recibir notificaciones en su escrito de propuesta de consulta al ajuste del plan en comento. Para los efectos conducentes, agréguese a la notificación del presente dictamen, el Dictamen Técnico realizado por la Dirección de Planeación Urbana dependiente del Instituto Municipal de Planeación y Gestión Urbana de San Pedro Garza García, Nuevo León (IMPLANG) adscrito a la Secretaría de Ordenamiento y Desarrollo Urbano de este Municipio

En caso de que alguno de los datos proporcionados sea falso, incorrecto, o que no se encuentre a las personas buscadas por parte de los notificadores autorizados, el contenido del presente dictamen se notificará en la Tabla de Avisos de este Municipio conforme a lo establecido en el artículo 68 del Código de Procedimientos Civiles del Estado de Nuevo León como aplicación supletoria de acuerdo a la Ley de Asentamientos Humanos, Ordenamiento Territorial y Desarrollo Urbano para el Estado de Nuevo León.

TERCERO. Se autoriza al personal de las Secretarías de Ordenamiento y Desarrollo Urbano, de Obras Públicas, de Servicios Públicos y Medio Ambiente, Dirección de Control e Inspección, Dirección General de Asuntos Jurídicos y Dirección de Gobierno, estas tres últimas de la Secretaría del R. Ayuntamiento a efecto de dar cumplimiento a lo establecido en el artículo 56 Fracción VI de la Ley de Asentamientos humanos, Ordenamiento Territorial y Desarrollo Urbano para el Estado de Nuevo León, aplicando supletoriamente lo establecido en el artículo 2 fracción V, 13 último párrafo y 14 del Código de Fiscal del Estado de Nuevo León, habilitando los días y horas inhábiles que se requieran para la correcta notificación del presente acuerdo.

12


12
DICTAMEN NÚMERO COYDU/2018-2021/01187-2019
COMISIÓN DE ORDENAMIENTO Y DESARROLLO URBANO, A 14 DE OCTUBRE DEL 2019



CUARTO. Se Instruye al C. Presidente Municipal, al C. Secretario del Republicano Ayuntamiento, a la Secretaría de Ordenamiento y Desarrollo Urbano, para que lleven de inmediato el exacto cumplimiento del presente acuerdo.

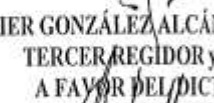
13

ATENTAMENTE
San Pedro Garza García, N. L., a 14 de octubre de 2019.
COMISION DE ORDENAMIENTO Y DESARROLLO URBANO
DEL REPUBLICANO AYUNTAMIENTO.


C. EDUARDO ARMANDO AGUILAR VALDEZ.
SÉPTIMO REGIDOR y PRESIDENTE
A FAVOR DEL DICTAMEN.

C. ALEJANDRO ALBERTO CARLOS PÁEZ Y ARAGÓN.
QUINTO REGIDOR y SECRETARIO
AUSENTE CON AVISO


C. JOSÉ MARIO GARZA BENAVIDES.
PRIMER REGIDOR y VOCAL
A FAVOR DEL DICTAMEN


C. JAVIER GONZÁLEZ ALCÁNTARA CÁCERES
TERCER REGIDOR y VOCAL
A FAVOR DEL DICTAMEN


C. ERNESTO JAVIER CHAPA CALVILLO
NOVENO REGIDOR y VOCAL
A FAVOR DEL DICTAMEN

C. BRENDA TAFICH LANKENAU
DÉCIMA SEGUNDA REGIDORA y VOCAL
AUSENTE CON AVISO
ÚLTIMA FOJA DEL DICTAMEN COYDU/2018-2021/foja 00187-2019.

13



COYDU 2018/2021 FOLIO-188-2019, GERARDO ENRIQUE SEPÚLVEDA ELIZONDO.

DICTAMEN NÚMERO COYDU/2018-2021/Folio 00188-2019.**AL REPUBLICANO AYUNTAMIENTO
DEL MUNICIPIO DE SAN PEDRO GARZA GARCÍA, NUEVO LEÓN.
P R E S E N T E.**

A los integrantes de la Comisión De Ordenamiento y Desarrollo Urbano del Republicano Ayuntamiento, nos fue turnado para su estudio y análisis por parte de la Secretaría de Ordenamiento y Desarrollo Urbano a través de la Unidad de Planeación Urbana, la Propuesta Ciudadana formulada por el C. GERARDO ENRIQUE SEPÚLVEDA ELIZONDO, respecto de la CONSULTA PÚBLICA DEL PROYECTO DE AJUSTE DEL PLAN DE DESARROLLO URBANO MUNICIPAL DE SAN PEDRO GARZA GARCÍA, NUEVO LEÓN 2030, DETERMINACIÓN Y DELIMITACIÓN DE LAS ZONAS DE CONSERVACIÓN, MEJORAMIENTO, CONSOLIDACIÓN Y CRECIMIENTO, misma a la que le fue asignado el número de folio 00188-2019, documento que nos permitimos someter a la consideración y aprobación del Pleno de este Ayuntamiento, bajo el número de dictamen COYDU/2018-2021/Folio 00188-2019, en base a los siguientes antecedentes y consideraciones de orden legal.

ANTECEDENTES

PRIMERO. Mediante oficio número JAFG-SODU-250/2019, de fecha 19-diecinueve de febrero de 2019-dos mil diecinueve, el Arquitecto Javier Alberto de la Fuente García, Secretario de Ordenamiento y Desarrollo Urbano del Municipio de San Pedro Garza García, Nuevo León, manifestó que dicha dependencia se encontraba lista para iniciar el proceso de adecuación establecido en el Artículo Transitorio Quinto del Decreto número 312-trescientos doce de expedición de la Ley de Asentamientos Humanos, Ordenamiento Territorial y Desarrollo Urbano para el Estado de Nuevo León.

SEGUNDO. La propuesta de iniciar el proceso para el ajuste del Plan de Desarrollo Urbano Municipal de San Pedro Garza García, Nuevo León 2030, fue presentada a la Comisión de Ordenamiento y Desarrollo Urbano del Republicano Ayuntamiento por el Arquitecto Javier Alberto de la Fuente García, en su carácter de titular de la Secretaría de Ordenamiento y Desarrollo Urbano de este Municipio en la Sesión 12-doce celebrada en fecha 27-veintisiete de febrero de 2019-diecinueve a efectos de dar cumplimiento en tiempo y forma con lo establecido en la fracción I del artículo 56 de la Ley De Asentamientos Humanos, Ordenamiento Territorial y Desarrollo Urbano Para el Estado de Nuevo León, y con la finalidad de que los habitantes del municipio de San Pedro Garza García, Nuevo León tengan la posibilidad de participar en dicho proceso, a fin de que por su conducto y una vez estudiada, analizada y dictaminada la presente propuesta, sea el Pleno del Republicano

DICTAMEN NÚMERO COYDU/2018-2021/Folio 00188-2019
COMISIÓN DE ORDENAMIENTO Y DESARROLLO URBANO, A 14 DE OCTUBRE DEL 2019

1



Ayuntamiento quien se encontrara en condiciones de DAR AVISO PÚBLICO DEL INICIO DEL PROCESO DE AJUSTE DEL PLAN DE DESARROLLO URBANO MUNICIPAL DE SAN PEDRO GARZA GARCÍA, NUEVO LEÓN 2030, DETERMINACIÓN Y DELIMITACIÓN DE LAS ZONAS DE CONSERVACIÓN, MEJORAMIENTO, CONSOLIDACIÓN Y CRECIMIENTO.

TERCERO. En la Décimo Primera Sesión Extraordinaria del Republicano Ayuntamiento de este Municipio, celebrada en fecha 08-ocho de marzo de 2019-dos mil diecinueve, el Republicano Ayuntamiento aprobó por unanimidad con 12-doce votos a favor y 1-una ausencia al momento de la votación, el Dictamen número COYDU 2018-2021/010/2019, consistente en el AVISO PÚBLICO DEL INICIO DEL PROCESO DE AJUSTE DEL PLAN DE DESARROLLO URBANO MUNICIPAL DE SAN PEDRO GARZA GARCÍA, NUEVO LEÓN 2030, DETERMINACIÓN Y DELIMITACIÓN DE LAS ZONAS DE CONSERVACIÓN, MEJORAMIENTO, CONSOLIDACIÓN Y CRECIMIENTO, mismo que fuera publicado en el Periódico Oficial del Estado de fecha 22-veintidós de marzo de 2019-dos mil diecinueve, así como en el periódico EL NORTE en fecha 23-veintitrés de marzo de 2019-dos mil diecinueve.

CUARTO. En la Sesión número 23-veintitrés de la Comisión de Ordenamiento y Desarrollo Urbano celebrada en fecha 05-cinco de junio de 2019-dos mil diecinueve la Secretaría de Ordenamiento y Desarrollo Urbano, presentó a la suscrita Comisión, el proyecto de AJUSTE DEL PLAN DE DESARROLLO URBANO MUNICIPAL DE SAN PEDRO GARZA GARCÍA, NUEVO LEÓN 2030, DETERMINACIÓN Y DELIMITACIÓN DE LAS ZONAS DE CONSERVACIÓN, MEJORAMIENTO, CONSOLIDACIÓN Y CRECIMIENTO, mismo que fue votado en sentido positivo con 05-cinco votos a favor y una ausencia con aviso.

QUINTO. El inicio del proceso de la consulta pública previsto en la fracción III del artículo 56 de la Ley de Asentamientos Humanos, Ordenamiento Territorial y Desarrollo Urbano para el Estado de Nuevo León, se publicó el 14-catorce de junio de 2019-dos mil diecinueve en la Gaceta Municipal y en el Periódico Oficial del Estado de Nuevo León, el 17-dieciséis de junio del mismo año, así como en los periódicos EL NORTE y MILENIO DIARIO los días 15-quince, 16-dieciois y 17-dieciste de junio, en donde se especifican los principales cambios y modificaciones y las zonas afectadas, cumpliendo así con la disposición de ser publicado en cuando menos dos de los diarios de mayor circulación en la entidad, durante 3-tres días consecutivos y que debiera cumplir con un tamaño mínimo de un octavo de página.

SEXTO. Conforme a lo previsto por la fracción V, inciso a) del artículo 56 de la Ley de Asentamientos Humanos, Ordenamiento Territorial y Desarrollo Urbano para el Estado de Nuevo León, se dio inicio a la primera audiencia pública misma que se celebró

DICTAMEN NÚMERO COYDU/2018-2021/Foto 01188-2019
COMISIÓN DE ORDENAMIENTO Y DESARROLLO URBANO, A 14 DE OCTUBRE DEL 2019

2



el día 18-dieciocho de junio de 2019-dos mil diecinueve, disponiendo en la página oficial de internet del Municipio, en el hipervínculo www.sanpedro.gob.mx; durante dicho plazo los interesados tuvieron a su disposición un ejemplar del proyecto y de sus anexos gráficos, así como asesoría para presentar por escrito los planteamientos o propuestas que consideren respecto del proyecto del plan o programa de desarrollo urbano, o las modificaciones a los vigentes, a sus anexos y demás contenido del mismo y así cumplir con los requisitos de estar fundamentados y consignar domicilio para oír y recibir notificaciones, lo anterior estipulado en el citado artículo 56 de la Ley de Asentamientos Humanos, Ordenamiento Territorial y Desarrollo Urbano para el Estado de Nuevo León.

SÉPTIMO. Los planteamientos de los ciudadanos se recibieron desde el día 18-dieciocho de junio al 29-veintinueve de julio del año que transcurre, en las oficinas de la Secretaría de Ordenamiento y Desarrollo Urbano del Municipio de San Pedro Garza García, Nuevo León, ubicadas en Corregidora 507-quinientos siete Norte, en el Centro de San Pedro Garza García, Nuevo León, en un horario de las 08:00 a las 16:00 horas, habiendo señalado que deberían ser claros y estar fundamentados y justificados en términos técnico urbanísticos, tal como lo señala las disposiciones de la Ley de Asentamientos Humanos, Ordenamiento Territorial y Desarrollo Urbano para el Estado de Nuevo León.

OCTAVO. Durante el plazo de 30- treinta días hábiles, comprendido en las fechas ya mencionadas, en las oficinas de la Secretaría de Ordenamiento y Desarrollo Urbano del Municipio, para los efectos legales de la consulta pública y del procedimiento previsto para la aprobación del plan o programa sometido al mismo, se recibieron las propuestas Ciudadanas.

NOVENO. En la Vigésima Segunda Sesión Extraordinaria del Republicano Ayuntamiento del mes de septiembre, celebrada en fecha 05-cinco de septiembre de 2019-dos mil diecinueve el Republicano Ayuntamiento de este Municipio, aprobó por UNANIMIDAD PRÓRROGAR EL PLAZO PARA DAR CONTESTACIÓN A LAS PROPUESTAS CIUDADANAS RESPECTO DE LA CONSULTA PÚBLICA DEL AJUSTE DEL PLAN DE DESARROLLO URBANO MUNICIPAL DE SAN PEDRO GARZA GARCÍA, NUEVO LEÓN 2030, DETERMINACIÓN Y DELIMITACIÓN DE LAS ZONAS DE CONSERVACIÓN, MEJORAMIENTO, CONSOLIDACIÓN Y CRECIMIENTO, por el término de 30-treinta días hábiles posteriores al vencimiento del plazo que en este acto se prorroga, lo anterior de acuerdo a lo estipulado por el artículo 56 fracción VI de la Ley de Asentamientos Humanos, Ordenamiento Territorial y Desarrollo Urbano para el Estado de Nuevo León.

DÉCIMO. En fecha 14-catorce de octubre de 2019-dos mil diecinueve, nos fue turnado para su estudio y análisis el dictamen técnico realizado por la Dirección de Planeación Urbana dependiente del Instituto Municipal de Planeación y Gestión Urbana de San Pedro Garza García, Nuevo León (IMPLANG) adscrito a la Secretaría



de Ordenamiento y Desarrollo Urbano, en relación a la Propuesta Ciudadana del C. GERARDO ENRIQUE SEPÚLVEDA ELIZONDO, respecto de la CONSULTA PÚBLICA DEL PROYECTO DE AJUSTE DEL PLAN DE DESARROLLO URBANO MUNICIPAL DE SAN PEDRO GARZA GARCÍA, NUEVO LEÓN 2030, DETERMINACIÓN Y DELIMITACIÓN DE LAS ZONAS DE CONSERVACIÓN, MEJORAMIENTO, CONSOLIDACIÓN Y CRECIMIENTO, misma a la que le fue asignado el número de Folio 00188-2019.

Por lo anterior, la suscrita COMISIÓN DE ORDENAMIENTO Y DESARROLLO URBANO DEL REPUBLICANO AYUNTAMIENTO DE SAN PEDRO GARZA GARCÍA, NUEVO LEÓN, estima de orden legal las siguientes:

CONSIDERACIONES

PRIMERA. El artículo 115 de la Constitución Política de los Estados Unidos Mexicanos, 132 de la Constitución Política del Estado Libre y Soberano de Nuevo León, el artículo 41 de la Ley de Gobierno Municipal del Estado de Nuevo León, numeral 36 fracción XI incisos a), c) y e) del Reglamento para el Gobierno Interior del Republicano Ayuntamiento de San Pedro Garza García, Nuevo León, esta Comisión de Ordenamiento y Desarrollo Urbano del Republicano Ayuntamiento es la instancia competente para someter a la consideración de este órgano colegiado el presente dictamen.

SEGUNDA. Los artículos 115, fracción V, de la Constitución Política de los Estados Unidos Mexicanos, 132, fracción II, incisos a) y c) de la Constitución Política del Estado Libre y Soberano de Nuevo León, establecen que es facultad del Municipio, en los términos de las leyes federales y estatales, relativas a formular, aprobar y administrar la zonificación y planes de desarrollo urbano municipal.

TERCERA. El Artículo 11 fracciones I y II de la Ley General de Asentamientos Humanos y Ordenamiento Territorial vigente, dispone que corresponde al Municipio: *Artículo 11. Corresponde a los Municipios: I. Elaborar, aprobar, administrar y ejecutar los planes o programas municipales de desarrollo urbano, de centros de población, parciales y los demás que de éstos deriven, incluyendo la zonificación prevista en lo conducente, adoptando normas y criterios de congruencia, coordinación y ajuste con otros niveles superiores de planeación y las normas oficiales mexicanas que expida la Secretaría de Desarrollo Agrario, Territorial y Urbano del Gobierno Federal, así como aprobar los reglamentos y disposiciones de carácter general en materia de ordenamiento territorial, desarrollo urbano, zonificación, construcción, estacionamientos, así como vigilar su cumplimiento; tratándose de los planes o programas municipales antes citados, se deberá solicitar a la autoridad competente la dictaminación, análisis y calificación de la congruencia de dichos planes o programas con la planeación estatal, así mismo, posteriormente se deberá solicitar su inscripción en la Dirección del Registro Público de la Propiedad y del Comercio del Instituto*

DICTAMEN NÚMERO COYDU/2018-2021/Folio 00188-2019
COMISIÓN DE ORDENAMIENTO Y DESARROLLO URBANO, A 14 DE OCTUBRE DEL 2019

4



Registral y Catastral del Estado y su publicación en el Periódico Oficial del Estado, y su incorporación en el sistema de información territorial y urbano a cargo de la Secretaría antes citada. II. Formular, aprobar, administrar y ejecutar los planes o programas municipales de Desarrollo Urbano, de Centros de Población y los demás que de éstos deriven, adoptando normas o criterios de congruencia, coordinación y ajuste con otros niveles superiores de planeación, las normas oficiales mexicanas, así como evaluar y vigilar su cumplimiento.”

5 CUARTA. El artículo 87 de la Ley de Asentamientos Humanos, Ordenamiento Territorial y Desarrollo Urbano para el Estado de Nuevo León, señala que la dependencia encargada del desarrollo urbano del Municipio o en su caso de planeación urbana previstos en el artículo 20 de esa Ley, formulará el proyecto del plan o programa y lo someterá a la consulta pública, de acuerdo al artículo 56 de dicho ordenamiento y que concluido lo anterior se presentara el proyecto definitivo al Ayuntamiento para su consideración y aprobación; lo anterior de acuerdo a lo estipulado en el Quinto transitorio de la Ley de Asentamientos Humanos, Ordenamiento Territorial y Desarrollo Urbano para el Estado de Nuevo León.

QUINTA. En ese sentido se tiene que dentro de los compromisos en materia de Desarrollo Urbano señalados en el Plan Municipal de Desarrollo 2018-2021 del municipio de San Pedro Garza García, Nuevo León, se destaca transparentar y facilitar los procesos para la obtención de permisos y autorizaciones en materia de Desarrollo Urbano, garantizando la legalidad de las autorizaciones otorgadas por la Secretaría de Ordenamiento y Desarrollo Urbano en todos los trámites; y mejorar el control urbano para administrar de forma eficiente el desarrollo urbano de la Ciudad, transparentando los procesos en materia urbana, por tanto se consideró factible la creación de un órgano responsable de la Planeación del Desarrollo Sustentable, por lo que en la primera sesión ordinaria del Republicano Ayuntamiento 2018-2021, celebrada el día 13-trece de agosto de 2019-dos mil diecinueve, se aprobó el Reglamento Orgánico de la Administración Pública Municipal de San Pedro Garza García, Nuevo León, en el cual en su artículo 38 Bis, crea el Instituto Municipal de Planeación y Gestión Urbana de San Pedro Garza García, Nuevo León (IMPLANG), como órgano administrativo desconcentrado de la administración pública municipal de San Pedro Garza García, adscrito a la Secretaría de Ordenamiento y Desarrollo Urbano.

Ahora bien, con fundamento en el artículo 38 bis 2, del Reglamento Orgánico de la Administración Pública Municipal de San Pedro Garza García, Nuevo León, mencionado en el párrafo que antecede, el Presidente Municipal en el ámbito de sus atribuciones, en fecha 01-primer de octubre de 2019-dos mil diecinueve, y después de haber cumplido con los requisitos establecidos en el artículo que nos constringe, nombró al Titular de la Dirección General del Instituto Municipal de Planeación y Gestión Urbana el Licenciado Urbanista Luis Rodolfo Zamorano Ruíz.



Es así entonces que la Dirección de Planeación Urbana del Instituto Municipal de Planeación y Gestión Urbana de San Pedro Garza García, Nuevo León (IMPLANG), dependiente de la Secretaría de Ordenamiento y Desarrollo Urbano del Municipio de San Pedro Garza García, Nuevo León, fue el encargado del proceso de elaborar, respecto de cada uno de los planteamientos formulados por la ciudadanía, un dictamen técnico para la resolución y presentación de la solicitud derivada de la Consulta que nos ocupa, para posteriormente turnarlos a la suscrita Comisión de Ordenamiento y Desarrollo Urbano, y se esté en posibilidad para analizar, estudiar, y dictaminar.

6

SEXTA. El derecho a la Consulta del proyecto de Ajuste al Plan de Desarrollo Urbano Municipal de San Pedro Garza García, Nuevo León 2030, Determinación y Delimitación de las Zonas de Conservación, Mejoramiento, Consolidación y Crecimiento, como forma de participación democrática, acorde con el aviso efectuado por el Republicano Ayuntamiento de San Pedro Garza García, Nuevo León, en fecha 13-trece de junio de 2019-dos mil diecinueve, vincula a quien lo ejerce a cooperar en su instrumentación, interviniendo de manera responsable a través de planteamientos con una efectiva contribución social o técnica, dada la especial complejidad que reviste el desarrollo urbano, debiendo referirse al objeto del proceso de ajuste, y a la determinación y delimitación de las zonas de conservación, mejoramiento, consolidación y crecimiento, o a la delimitación de los distritos o polígonos propuestos, más no así a predios o lotes en particular.

Asimismo, en los artículos 26, apartado A), y 27, párrafo tercero, de la Constitución Política de los Estados Unidos Mexicanos, se establece que la planeación del desarrollo nacional será democrática mediante la participación de los diversos sectores de la sociedad, de quienes recogerá sus aspiraciones y demandas para incorporarlas al plan y los programas de desarrollo. En relación con la propiedad privada, es la nación la que tiene en todo momento el derecho de imponerle las modalidades que dicte el interés público y regular, en beneficio social, el aprovechamiento de los elementos naturales susceptibles de apropiación, estando dentro de su objeto, cuidar de su conservación, lograr el desarrollo equilibrado del país y el mejoramiento de las condiciones de vida de la población urbana. El artículo 115 de la Constitución Política de los Estados Unidos Mexicanos, en su fracción V, inciso a), establece que los municipios están facultados para formular, aprobar y administrar la zonificación y planes de desarrollo urbano municipal, en los términos de las leyes federales y estatales relativas.

Por otro lado, acorde con lo expuesto, en la Ley General de Asentamientos Humanos, Ordenamiento Territorial y Desarrollo Urbano, en sus artículos 11, fracción XXII, 19, fracción III, y 30, primer párrafo, y en la Ley de Asentamientos Humanos, Ordenamiento Territorial y Desarrollo Urbano para el Estado de Nuevo León, en sus artículos 11, fracción XXVI, y 14, fracción III, se faculta a los municipios a crear los mecanismos de consulta ciudadana para la formulación, modificación y evaluación de los planes o programas municipales de Desarrollo Urbano, para asegurar la consulta,

6



opinión y deliberación de las políticas de ordenamiento territorial y planeación del desarrollo urbano, conforme al sistema de planeación democrática del desarrollo nacional previsto en el artículo 26 de la Constitución Política de los Estados Unidos Mexicanos, están los Consejos Municipales de Desarrollo Urbano y Vivienda, siendo órganos auxiliares de participación ciudadana y conformación plural.

Así también, la Ley de Participación Ciudadana para el Estado de Nuevo León, en sus artículos 1, 8, fracciones V, VIII, IX y X, 13, fracción II, 36, 37, 38, 39 y 40, reconoce el derecho a la participación ciudadana, de naturaleza procedimental, mediante la consulta ciudadana organizada y realizada a través de la dependencia municipal que le compete, a la que el Ayuntamiento convoque señalando en forma precisa su naturaleza y la descripción específica del acto que se propone consultar; así como la exposición de motivos y razones por las cuales lo que se propone someter a consulta ciudadana, se considera de importancia y trascendencia social.

Por su parte, el Reglamento de Participación y Atención Ciudadana del Municipio de San Pedro Garza García, Nuevo León, en sus artículos 1, 2, 3, 4 fracciones I, XIII y XIV, 6, 7, 8, 202, 203, 204, 205, 206, 207, 208, 209 y 210, establece y regula la consulta ciudadana entre los instrumentos de participación ciudadana, teniendo como principios rectores, entre otros, el bien común, la corresponsabilidad, la eficiencia, la honestidad, la legalidad, el profesionalismo, la rendición de cuentas, la solidaridad, la subsidiariedad, la tolerancia y la transparencia.

SÉPTIMA. Acorde con la convocatoria que se hizo mediante el aviso público que se dio por el Republicano Ayuntamiento de San Pedro Garza García, Nuevo León, el 13-trece de junio de 2019-dos mil diecinueve, a través del Presidente Municipal y del Secretario del Republicano Ayuntamiento, respecto del Proceso de Consulta Pública del Proyecto de Ajuste del Plan de Desarrollo Urbano Municipal de San Pedro Garza García, Nuevo León 2030, Determinación y Delimitación de las Zonas de Conservación, Mejoramiento, Consolidación y Crecimiento, se determinó que serían improcedentes los planteamientos que:

- Omitieran referirse al objeto del proceso de ajuste aprobado por el Republicano Ayuntamiento;
- Que se refirieran únicamente a predios o lotes en particular;
- Que no se refirieran a la determinación y delimitación de las zonas de conservación, mejoramiento, consolidación y crecimiento; o
- Que no se refirieran a la delimitación de los distritos o polígonos propuestos.

En la misma convocatoria que se cita en el anterior punto 1, se precisaron como las principales propuestas de ajustes al Plan de Desarrollo Urbano Municipal de San Pedro Garza García, Nuevo León 2030, Determinación y Delimitación de las Zonas de Conservación, Mejoramiento, Consolidación y Crecimiento, A) la determinación y



delimitación de las Zonas de Conservación, Mejoramiento, Consolidación y Crecimiento; y B) las zonas que serán afectadas por esos cambios, enumerándose de la siguiente manera en el aviso respectivo:

8 1. El objetivo general del PROYECTO DE AJUSTE DEL PLAN DE DESARROLLO URBANO MUNICIPAL DE SAN PEDRO GARZA GARCÍA, NUEVO LEÓN 2030, es complementar las estrategias de zonificación primaria y secundaria en el Plan con una interpretación de los lineamientos actuales en los documentos normativos y reglamentarios de Planeación Urbana que se mantendrán vigentes, incorporando el Plano E1.5, Zonificación de Políticas de Ordenamiento del Territorio, al Plan de Desarrollo Urbano Municipal de San Pedro Garza García, Nuevo León 2030.

2. Se propone ajustar de esta manera el Plan y la normatividad de desarrollo urbano vigente a los criterios normativos que se desprenden de la nueva LEY GENERAL DE ASENTAMIENTOS HUMANOS, ORDENAMIENTO TERRITORIAL Y DESARROLLO URBANO, publicada en noviembre de 2016, y sus correlativos en la LEY DE ASENTAMIENTOS HUMANOS, ORDENAMIENTO TERRITORIAL Y DESARROLLO URBANO PARA EL ESTADO DE NUEVO LEÓN, publicada en noviembre del 2017.

3. La propuesta de ajuste mantiene el escenario de visión del Plan vigente al año 2030, para homologar la zonificación en atención a las consideraciones señaladas en el apartado de Motivación del Ajuste y Fundamentación Jurídica del documento que se elaboró por la Secretaría de Ordenamiento y Desarrollo Urbano y que forma parte del dictamen aprobado por el Republicano Ayuntamiento del Municipio de San Pedro Garza García, Nuevo León. Por tal motivo se estima necesario agregar el plano de E1.5 Zonificación de Políticas de Ordenamiento del Territorio, para asegurar el bienestar de los vecinos y de la población en general en el corto plazo y con ello dar certeza a la inversión pública y privada.

4. La estrategia general de ajuste al Plan, consiste en zonificar (en el plano de E1.5 Zonificación de Políticas de Ordenamiento del Territorio), las políticas de ordenamiento del territorio traduciendo los lineamientos actuales de Zonificación Primaria, Zonificación Secundaria Usos y Destinos de Suelo, Densidades Habitacionales y CUS Máximo, Zonas de Altura Controlada entre otros, a la Zonificación de Políticas de Ordenamiento del Territorio, en Zonas de: Conservación Ambiental, Conservación de Áreas Naturales Protegidas, Conservación Habitacional, Mejoramiento, Consolidación y Crecimiento.

5. Se mantiene la estructura policéntrica propuesta en el Plan de Desarrollo Urbano Municipal de San Pedro Garza García, N.L. 2030, como un modelo sustentable y moderno con potencial de crear un sistema de movilidad sustentable, un espacio público más vibrante y una oportunidad de revitalización urbana. Se propone delimitar

8

DICTAMEN NÚMERO COYDU/2018-2021/Folia 00188-2019
COMISIÓN DE ORDENAMIENTO Y DESARROLLO URBANO, A 14 DE OCTUBRE DEL 2019



como Zonas de Conservación Habitacional en el Plano E.1.5 de Zonificación de Políticas de Ordenamiento del Territorio, para preservar el carácter residencial de las zonas predominantemente habitacional.

OCTAVA. La realización de la Consulta Pública del Proyecto de Ajuste al Plan de Desarrollo Urbano Municipal de San Pedro Garza García, Nuevo León 2030, Determinación y Delimitación de las Zonas de Conservación, Mejoramiento, Consolidación y Crecimiento, constituye una salvaguarda para garantizar que las modalidades que se imponen a la propiedad privada, son las que dicta el interés público y que son de beneficio social, siendo dicha determinación y delimitación por causa de utilidad pública, con la cual, el municipio de San Pedro Garza García, Nuevo León, asegura que la ciudadanía tenga conocimiento de las modalidades que se imponen a la propiedad y que voluntariamente evalúe los efectos, positivos o negativos, que el ajuste al plan que se proyecta pueda causar, acorde con el beneficio social que debe regular, pretendiendo con ello encontrar un justo equilibrio entre los distintos intereses que pudieran entrar en conflicto, y de esa manera cumplir con la obligación de prevención que se tiene, correlativo con el derecho a la consulta, de conformidad con el artículo 6 fracción I la Ley General de Asentamientos Humanos, Ordenamiento Territorial y Desarrollo Urbano y la Ley de Asentamientos Humanos, Ordenamiento Territorial y Desarrollo Urbano para el Estado de Nuevo León.

Resulta trascendente aludir que del proceso de consulta pública previsto en el artículo 56 de la Ley de Asentamientos Humanos, Ordenamiento Territorial y Desarrollo Urbano para el Estado de Nuevo León, la ciudadanía interesada en ejercer su derecho, debió haber presentado por escrito ante la Secretaría de Ordenamiento y Desarrollo Urbano del Municipio de San Pedro Garza García, Nuevo León, los planteamientos o propuestas (comentarios u observaciones) que consideraran respecto del Proyecto de Ajuste del Plan de Desarrollo Urbano Municipal de San Pedro Garza García, Nuevo León 2030, Determinación y Delimitación de las Zonas de Conservación, Mejoramiento, Consolidación y Crecimiento y señalando domicilio para oír y recibir notificaciones.

Sin que sea óbice mencionar que el ejercicio del derecho de participación ciudadana tiene una limitante, pues la acción del gobernado se construye únicamente a participar de las asambleas públicas, donde es escuchado y puede presentar sus propuestas por escrito sobre el tema; empero, la participación ciudadana no puede llegar al extremo de que sean los propios ciudadanos quienes dicten el contenido del Plan de Desarrollo Urbano Municipal de San Pedro Garza García, Nuevo León 2030, Determinación y Delimitación de las Zonas de Conservación, Mejoramiento, Consolidación y Crecimiento, pues su participación se da en forma conjunta con el municipio y se da a efecto de escuchar de primera mano las inquietudes del gobernado; y por su parte, el particular llega a tener un enlace directo con la autoridad; sin embargo, éste último no pasa a formar parte del ente administrativo municipal, quien es el único encargado de la aprobación de los planes de desarrollo urbano municipal.



10

NOVENA. Es importante precisar que el objeto del Proceso de Ajuste del Plan de Desarrollo Urbano Municipal de San Pedro Garza García, Nuevo León 2030, Determinación y Delimitación de las Zonas de Conservación, Mejoramiento, Consolidación y Crecimiento, aprobado por el Republicano Ayuntamiento, o la estrategia general del proyecto sometido a la consulta pública, como se precisó en párrafos que anteceden, consiste en determinar y delimitar, con el plano E1.5, las zonas de Conservación (Ambiental, de Áreas Naturales Protegidas y Habitacional); Mejoramiento; Consolidación; y Crecimiento; y delimitar los distritos o polígonos del municipio de San Pedro Garza García, Nuevo León, que se proponen; habiéndose establecido en el aviso correspondiente, que serían improcedentes los planteamientos que no se relacionaran con lo anterior, o que se refirieran a predios o lotes en particular.

DÉCIMA. Ahora bien, en el caso concreto, en fecha 14-catorce de octubre de 2019-dos mil diecinueve, nos fue turnado para su estudio y análisis el dictamen técnico emitido por la Secretaría de Ordenamiento y Desarrollo Urbano, a través de la Dirección de Planeación Urbana, en relación a la Propuesta Ciudadana con el folio 00188-2019, del C. GERARDO ENRIQUE SEPÚLVEDA ELIZONDO, mismo que a efecto de economía procesal solamente se transcribe lo peticionado de manera general a continuación:

**Solicitante: Gerardo Enrique Sepúlveda Elizondo*

Domicilio para oír y recibir notificaciones: Calle Vía Julio César número 611, Colonia Fuentes del Valle, en el municipio de San Pedro Garza García, Nuevo León

Predio: Calle Río Valga número 333 Oriente, Colonia Del Valle, en el municipio de San Pedro Garza García, Nuevo León

*Solicitud: Se solicita el cambio de uso de suelo a vivienda multifamiliar con densidad H.M5, comercial y de servicios y ser considerada área de Mejoramiento.**

Lo anterior respecto de la **CONSULTA PÚBLICA DEL PROYECTO DE AJUSTE DEL PLAN DE DESARROLLO URBANO MUNICIPAL DE SAN PEDRO GARZA GARCÍA, NUEVO LEÓN 2030, DETERMINACIÓN Y DELIMITACIÓN DE LAS ZONAS DE CONSERVACIÓN, MEJORAMIENTO, CONSOLIDACIÓN Y CRECIMIENTO**, en virtud de lo anterior, se transcribe lo que nos interesa respecto del Dictamen Técnico realizado por la Dirección de Planeación Urbana dependiente del Instituto Municipal de Planeación y Gestión Urbana de San Pedro Garza García, Nuevo León (IMPLANG) adscrito a la Secretaría de Ordenamiento y Desarrollo Urbano de este Municipio, como se señala a continuación:

10



11
"...esta autoridad considera que dicha propuesta es improcedente, lo anterior, en virtud de que lo manifestado en el mismo no corresponde ni se relaciona con el objeto del proceso de Ajuste del Plan de Desarrollo Urbano Municipal de San Pedro Garza García, Nuevo León 2030, en virtud de que no se hace algún planteamiento específico diverso, relacionado con la determinación y delimitación de las zonas de conservación, mejoramiento, consolidación y crecimiento; o la delimitación de los distritos o polígonos que se proyectan, aunado a que su planteamiento se refiere únicamente a un lote o predio en particular, soslayando el contexto social y urbano del distrito o zona donde queda ubicado dicho predio, ni la opinión del resto de los habitantes de ese distrito o zona; por lo que se estima improcedente lo expuesto en el mismo. ..."

(...)

"...Se estima improcedente, en virtud de no contener planteamientos específicos, relacionados con la determinación y delimitación de las zonas de conservación, mejoramiento, consolidación y crecimiento; o la delimitación de los distritos o polígonos que se proyectan, y/o planteamientos tendientes a preservar y restaurar el equilibrio ecológico, evitar la destrucción de los elementos naturales y los daños que la propiedad pueda sufrir en perjuicio de la sociedad con el proyecto que se propone, acorde con el interés público y el beneficio social, al no emanar de una dimensión social, sino individual, señalados dentro del Ajuste del Plan de Desarrollo Urbano Municipal de San Pedro Garza García, Nuevo León 2030, por las consideraciones de derecho y fundamentos expuestos en el presente dictamen técnico..."

DÉCIMA PRIMERA En virtud de lo señalado en la consideración inmediata anterior, la suscrita Comisión de Ordenamiento y Desarrollo Urbano del Republicano Ayuntamiento de San Pedro Garza García, Nuevo León, coincide con el dictamen técnico realizado por la Dirección de Planeación Urbana dependiente del Instituto Municipal de Planeación y Gestión Urbana de San Pedro Garza García, Nuevo León (IMPLANG) adscrito a la Secretaría de Ordenamiento y Desarrollo Urbano; por lo que se declara la **IMPROCEDENCIA**, de la Propuesta Ciudadana del **C. GERARDO ENRIQUE SEPÚLVEDA ELIZONDO** con número de Folio **00188-2019**; ya que como lo refiere el dictamen técnico de la Secretaría de Ordenamiento y Desarrollo Urbano, lo solicitado no contiene planteamientos específicos, relacionados con la determinación y delimitación de las zonas de conservación, mejoramiento, consolidación y crecimiento; o la delimitación de los distritos o polígonos que se proyectan, y/o planteamientos tendientes a preservar y restaurar el equilibrio ecológico, evitar la destrucción de los elementos naturales y los daños que la propiedad pueda sufrir en perjuicio de la sociedad con el proyecto que se propone, acorde con el interés público y el beneficio social, al no emanar de una dimensión social, sino individual, señalados dentro del Ajuste del Plan de Desarrollo Urbano Municipal de San Pedro Garza García, Nuevo León 2030

DÉCIMA SEGUNDA. Consecuentemente, y con fundamento en los antecedentes y consideraciones de hecho y de Derecho citadas en el cuerpo del presente dictamen, los integrantes de esta Comisión de Ordenamiento y Desarrollo Urbano

11



del Republicano Ayuntamiento de San Pedro Garza García, Nuevo León, sometemos a consideración del pleno de este Republicano Ayuntamiento del Municipio de San Pedro Garza García, Nuevo León, la aprobación del siguiente proyecto de

ACUERDO

12 PRIMERO. Por los motivos y fundamentos señalados en los antecedentes y consideraciones del presente dictamen, se declara IMPROCEDENTE la Propuesta Ciudadana del C. GERARDO ENRIQUE SEPÚLVEDA ELIZONDO respecto de la CONSULTA PÚBLICA DEL PROYECTO DE AJUSTE DEL PLAN DE DESARROLLO URBANO MUNICIPAL DE SAN PEDRO GARZA GARCÍA, NUEVO LEÓN 2030, DETERMINACIÓN Y DELIMITACIÓN DE LAS ZONAS DE CONSERVACIÓN, MEJORAMIENTO, CONSOLIDACIÓN Y CRECIMIENTO.

SEGUNDO. Se instruye al Instituto Municipal de Planeación y Gestión Urbana de San Pedro Garza García, Nuevo León (IMPLANG) adscrito a la Secretaría de Ordenamiento y Desarrollo Urbano, para que notifique por medio del personal a su digno cargo, o con auxilio de cualquier otra dependencia autorizada en el presente dictamen, el contenido de este dictamen al C. GERARDO ENRIQUE SEPÚLVEDA ELIZONDO como contestación de esta autoridad municipal a su propuesta presentada dentro de la consulta ciudadana que se llevó a efecto en el procedimiento correspondiente, en el domicilio que indicó para el efecto de oír y recibir notificaciones en su escrito de propuesta de consulta al ajuste del plan en comento. Para los efectos conducentes, agréguese a la notificación del presente dictamen, el Dictamen Técnico realizado por la Dirección de Planeación Urbana dependiente del Instituto Municipal de Planeación y Gestión Urbana de San Pedro Garza García, Nuevo León (IMPLANG) adscrito a la Secretaría de Ordenamiento y Desarrollo Urbano de este Municipio

En caso de que alguno de los datos proporcionados sea falso, incorrecto, o que no se encuentre a las personas buscadas por parte de los notificadores autorizados, el contenido del presente dictamen se notificará en la Tabla de Avisos de este Municipio conforme a lo establecido en el artículo 68 del Código de Procedimientos Civiles del Estado de Nuevo León como aplicación supletoria de acuerdo a la Ley de Asentamientos Humanos, Ordenamiento Territorial y Desarrollo Urbano para el Estado de Nuevo León.

TERCERO. Se autoriza al personal de las Secretarías de Ordenamiento y Desarrollo Urbano, de Obras Públicas, de Servicios Públicos y Medio Ambiente, Dirección de Control e Inspección, Dirección General de Asuntos Jurídicos y Dirección de Gobierno, estas tres últimas de la Secretaría del R. Ayuntamiento a efecto de dar cumplimiento a lo establecido en el artículo 56 Fracción VI de la Ley de Asentamientos humanos, Ordenamiento Territorial y Desarrollo Urbano para el Estado de Nuevo León, aplicando supletoriamente lo establecido en el artículo 2 fracción V, 13 último párrafo

12

12
DICTAMEN NÚMERO COYDU/2018-2020/Fato 0188-2019
COMISIÓN DE ORDENAMIENTO Y DESARROLLO URBANO, A 14 DE OCTUBRE DEL 2019



y 14 del Código de Fiscal del Estado de Nuevo León, habilitando los días y horas inhábiles que se requieran para la correcta notificación del presente acuerdo.

CUARTO. Se Instruye al C. Presidente Municipal, al C. Secretario del Republicano Ayuntamiento, a la Secretaria de Ordenamiento y Desarrollo Urbano, para que lleven de inmediato el exacto cumplimiento del presente acuerdo.

ATENTAMENTE

San Pedro Garza García, N. L., a 14 de octubre de 2019.
COMISION DE ORDENAMIENTO Y DESARROLLO URBANO
DEL REPUBLICANO AYUNTAMIENTO.

C. EDUARDO ARMANDO AGUILAR VALDEZ.
SÉPTIMO REGIDOR y PRESIDENTE
A FAVOR DEL DICTAMEN.

C. ALEJANDRO ALBERTO CARLOS PÁEZ Y ARAGÓN.
QUINTO REGIDOR y SECRETARIO
AUSENTE CON AVISO

C. JOSÉ MARIO GARZA BENAVIDES.
PRIMER REGIDOR y VOCAL
A FAVOR DEL DICTAMEN

C. JAVIER GONZÁLEZ ALCÁNTARA CÁCERES
TERCER REGIDOR y VOCAL
A FAVOR DEL DICTAMEN

C. ERNESTO JAVIER CHAPA CALVILLO
NOVENO REGIDOR y VOCAL
A FAVOR DEL DICTAMEN

C. BRENDA TAFICH LANKENAU
DÉCIMA SEGUNDA REGIDORA y VOCAL
AUSENTE CON AVISO
ÚLTIMA FOJA DEL DICTAMEN COYDU/2018-2021/Folio 00188-2019.



COYDU 2018/2021 FOLIO-189-2019, MIRTHALA CANALES GARZA DE HAUSER

DICTÁMEN NÚMERO COYDU/2018-2021/Folio 00189-2019.**AL REPUBLICANO AYUNTAMIENTO
DEL MUNICIPIO DE SAN PEDRO GARZA GARCÍA, NUEVO LEÓN.
P R E S E N T E.**

A los integrantes de la Comisión De Ordenamiento y Desarrollo Urbano del Republicano Ayuntamiento, nos fue turnado para su estudio y análisis por parte de la Secretaría de Ordenamiento y Desarrollo Urbano a través de la Unidad de Planeación Urbana, la Propuesta Ciudadana formulada por la C. MIRTHALA CANALES GARZA DE HAUSER, respecto de la CONSULTA PÚBLICA DEL PROYECTO DE AJUSTE DEL PLAN DE DESARROLLO URBANO MUNICIPAL DE SAN PEDRO GARZA GARCÍA, NUEVO LEÓN 2030, DETERMINACIÓN Y DELIMITACIÓN DE LAS ZONAS DE CONSERVACIÓN, MEJORAMIENTO, CONSOLIDACIÓN Y CRECIMIENTO, misma a la que le fue asignado el número de folio 00189-2019, documento que nos permitimos someter a la consideración y aprobación del Pleno de este Ayuntamiento, bajo el número de dictamen COYDU/2018-2021/Folio 00189-2019, en base a los siguientes antecedentes y consideraciones de orden legal.

ANTECEDENTES

PRIMERO. Mediante oficio número JAFG-SODU-250/2019, de fecha 19-diecinueve de febrero de 2019-dos mil diecinueve, el Arquitecto Javier Alberto de la Fuente García, Secretario de Ordenamiento y Desarrollo Urbano del Municipio de San Pedro Garza García, Nuevo León, manifestó que dicha dependencia se encontraba lista para iniciar el proceso de adecuación establecido en el Artículo Transitorio Quinto del Decreto número 312-trescientos doce de expedición de la Ley de Asentamientos Humanos, Ordenamiento Territorial y Desarrollo Urbano para el Estado de Nuevo León.

SEGUNDO. La propuesta de iniciar el proceso para el ajuste del Plan de Desarrollo Urbano Municipal de San Pedro Garza García, Nuevo León 2030, fue presentada a la Comisión de Ordenamiento y Desarrollo Urbano del Republicano Ayuntamiento por el Arquitecto Javier Alberto de la Fuente García, en su carácter de titular de la Secretaría de Ordenamiento y Desarrollo Urbano de este Municipio en la Sesión 12-doce celebrada en fecha 27-veintisiete de febrero de 2019-diecinueve a efectos de dar cumplimiento en tiempo y forma con lo establecido en la fracción I del artículo 56 de la Ley De Asentamientos Humanos, Ordenamiento Territorial y Desarrollo Urbano Para el Estado de Nuevo León, y con la finalidad de que los habitantes del municipio de San Pedro Garza García, Nuevo León tengan la posibilidad de participar en dicho proceso, a fin de que por su conducto y una vez estudiada, analizada y dictaminada la presente propuesta, sea el Pleno del Republicano

DICTAMEN NÚMERO COYDU/2018-2021/Folio 00189-2019
COMISIÓN DE ORDENAMIENTO Y DESARROLLO URBANO, A 14 DE OCTUBRE DEL 2019

1



Ayuntamiento quien se encontrara en condiciones de DAR AVISO PÚBLICO DEL INICIO DEL PROCESO DE AJUSTE DEL PLAN DE DESARROLLO URBANO MUNICIPAL DE SAN PEDRO GARZA GARCÍA, NUEVO LEÓN 2030, DETERMINACIÓN Y DELIMITACIÓN DE LAS ZONAS DE CONSERVACIÓN, MEJORAMIENTO, CONSOLIDACIÓN Y CRECIMIENTO.

2. **TERCERO.** En la Décimo Primera Sesión Extraordinaria del Republicano Ayuntamiento de este Municipio, celebrada en fecha 08-ocho de marzo de 2019-dos mil diecinueve, el Republicano Ayuntamiento aprobó por unanimidad con 12-doce votos a favor y 1-una ausencia al momento de la votación, el Dictamen número COYDU 2018-2021/010/2019, consistente en el AVISO PÚBLICO DEL INICIO DEL PROCESO DE AJUSTE DEL PLAN DE DESARROLLO URBANO MUNICIPAL DE SAN PEDRO GARZA GARCÍA, NUEVO LEÓN 2030, DETERMINACIÓN Y DELIMITACIÓN DE LAS ZONAS DE CONSERVACIÓN, MEJORAMIENTO, CONSOLIDACIÓN Y CRECIMIENTO, mismo que fuera publicado en el Periódico Oficial del Estado de fecha 22-veintidós de marzo de 2019-dos mil diecinueve, así como en el periódico EL NORTE en fecha 23-veintitrés de marzo de 2019-dos mil diecinueve.

CUARTO. En la Sesión número 23-veintitrés de la Comisión de Ordenamiento y Desarrollo Urbano celebrada en fecha 05-cinco de junio de 2019-dos mil diecinueve la Secretaría de Ordenamiento y Desarrollo Urbano, presentó a la suscrita Comisión, el proyecto de AJUSTE DEL PLAN DE DESARROLLO URBANO MUNICIPAL DE SAN PEDRO GARZA GARCÍA, NUEVO LEÓN 2030, DETERMINACIÓN Y DELIMITACIÓN DE LAS ZONAS DE CONSERVACIÓN, MEJORAMIENTO, CONSOLIDACIÓN Y CRECIMIENTO, mismo que fue votado en sentido positivo con 05-cinco votos a favor y una ausencia con aviso.

QUINTO. El inicio del proceso de la consulta pública previsto en la fracción III del artículo 56 de la Ley de Asentamientos Humanos, Ordenamiento Territorial y Desarrollo Urbano para el Estado de Nuevo León, se publicó el 14-catorce de junio de 2019-dos mil diecinueve en la Gaceta Municipal y en el Periódico Oficial del Estado de Nuevo León, el 17-dieciséis de junio del mismo año, así como en los periódicos EL NORTE y MILENIO DIARIO los días 15-quince, 16-dieciséis y 17-dieciséis de junio, en donde se especifican los principales cambios y modificaciones y las zonas afectadas, cumpliendo así con la disposición de ser publicado en cuando menos dos de los diarios de mayor circulación en la entidad, durante 3-tres días consecutivos y que debiera cumplir con un tamaño mínimo de un octavo de página.

SEXTO. Conforme a lo previsto por la fracción V, inciso a) del artículo 56 de la Ley de Asentamientos Humanos, Ordenamiento Territorial y Desarrollo Urbano para el Estado de Nuevo León, se dio inicio a la primera audiencia pública misma que se celebró

2
DICTAMEN NÚMERO COYDU/2018-2021/Folio 00189-2019
COMISIÓN DE ORDENAMIENTO Y DESARROLLO URBANO, A 14 DE OCTUBRE DEL 2019



el día 18-dieciocho de junio de 2019-dos mil diecinueve, disponiendo en la página oficial de internet del Municipio, en el hipervínculo www.sanpedro.gob.mx; durante dicho plazo los interesados tuvieron a su disposición un ejemplar del proyecto y de sus anexos gráficos, así como asesoría para presentar por escrito los planteamientos o propuestas que consideren respecto del proyecto del plan o programa de desarrollo urbano, o las modificaciones a los vigentes, a sus anexos y demás contenido del mismo y así cumplir con los requisitos de estar fundamentados y consignar domicilio para oír y recibir notificaciones, lo anterior estipulado en el citado artículo 56 de la Ley de Asentamientos Humanos, Ordenamiento Territorial y Desarrollo Urbano para el Estado de Nuevo León.

SÉPTIMO. Los planteamientos de los ciudadanos se recibieron desde el día 18-dieciocho de junio al 29-veintinueve de julio del año que transcurre, en las oficinas de la Secretaría de Ordenamiento y Desarrollo Urbano del Municipio de San Pedro Garza García, Nuevo León, ubicadas en Corregidora 507-quinientos siete Norte, en el Centro de San Pedro Garza García, Nuevo León, en un horario de las 08:00 a las 16:00 horas, habiendo señalado que deberían ser claros y estar fundamentados y justificados en términos técnico urbanísticos, tal como lo señala las disposiciones de la Ley de Asentamientos Humanos, Ordenamiento Territorial y Desarrollo Urbano para el Estado de Nuevo León.

OCTAVO. Durante el plazo de 30- treinta días hábiles, comprendido en las fechas ya mencionadas, en las oficinas de la Secretaría de Ordenamiento y Desarrollo Urbano del Municipio, para los efectos legales de la consulta pública y del procedimiento previsto para la aprobación del plan o programa sometido al mismo, se recibieron las propuestas Ciudadanas.

NOVENO. En la Vigésima Segunda Sesión Extraordinaria del Republicano Ayuntamiento del mes de septiembre, celebrada en fecha 05-cinco de septiembre de 2019-dos mil diecinueve el Republicano Ayuntamiento de este Municipio, aprobó por **UNANIMIDAD PRÓRROGAR EL PLAZO PARA DAR CONTESTACIÓN A LAS PROPUESTAS CIUDADANAS RESPECTO DE LA CONSULTA PÚBLICA DEL AJUSTE DEL PLAN DE DESARROLLO URBANO MUNICIPAL DE SAN PEDRO GARZA GARCÍA, NUEVO LEÓN 2030, DETERMINACIÓN Y DELIMITACIÓN DE LAS ZONAS DE CONSERVACIÓN, MEJORAMIENTO, CONSOLIDACIÓN Y CRECIMIENTO**, por el término de 30-treinta días hábiles posteriores al vencimiento del plazo que en este acto se proroga, lo anterior de acuerdo a lo estipulado por el artículo 56 fracción VI de la Ley de Asentamientos Humanos, Ordenamiento Territorial y Desarrollo Urbano para el Estado de Nuevo León.

DÉCIMO. En fecha 14-catorce de octubre de 2019-dos mil diecinueve, nos fue turnado para su estudio y análisis el dictamen técnico realizado por la Dirección de Planeación Urbana dependiente del Instituto Municipal de Planeación y Gestión Urbana de San Pedro Garza García, Nuevo León (IMPLANG) adscrito a la Secretaría



de Ordenamiento y Desarrollo Urbano, en relación a la Propuesta Ciudadana de la C. MIRTHALA CANALES GARZA DE HAUSER, respecto de la CONSULTA PÚBLICA DEL PROYECTO DE AJUSTE DEL PLAN DE DESARROLLO URBANO MUNICIPAL DE SAN PEDRO GARZA GARCÍA, NUEVO LEÓN 2030, DETERMINACIÓN Y DELIMITACIÓN DE LAS ZONAS DE CONSERVACIÓN, MEJORAMIENTO, CONSOLIDACIÓN Y CRECIMIENTO, misma a la que le fue asignado el número de Folio 00189-2019.

Por lo anterior, la suscrita COMISIÓN DE ORDENAMIENTO Y DESARROLLO URBANO DEL REPUBLICANO AYUNTAMIENTO DE SAN PEDRO GARZA GARCÍA, NUEVO LEÓN, estima de orden legal las siguientes:

CONSIDERACIONES

PRIMERA. El artículo 115 de la Constitución Política de los Estados Unidos Mexicanos, 132 de la Constitución Política del Estado Libre y Soberano de Nuevo León, el artículo 41 de la Ley de Gobierno Municipal del Estado de Nuevo León, numeral 36 fracción XI incisos a), c) y e) del Reglamento para el Gobierno Interior del Republicano Ayuntamiento de San Pedro Garza García, Nuevo León, esta Comisión de Ordenamiento y Desarrollo Urbano del Republicano Ayuntamiento es la instancia competente para someter a la consideración de este órgano colegiado el presente dictamen.

SEGUNDA. Los artículos 115, fracción V, de la Constitución Política de los Estados Unidos Mexicanos, 132, fracción II, incisos a) y c) de la Constitución Política del Estado Libre y Soberano de Nuevo León, establecen que es facultad del Municipio, en los términos de las leyes federales y estatales, relativas a formular, aprobar y administrar la zonificación y planes de desarrollo urbano municipal.

TERCERA. El Artículo 11 fracciones I y II de la Ley General de Asentamientos Humanos y Ordenamiento Territorial vigente, dispone que corresponde al Municipio: *Artículo 11. Corresponde a los Municipios: I. Elaborar, aprobar, administrar y ejecutar los planes o programas municipales de desarrollo urbano, de centros de población, parciales y los demás que de éstos deriven, incluyendo la zonificación prevista en lo conducente, adoptando normas y criterios de congruencia, coordinación y ajuste con otros niveles superiores de planeación y las normas oficiales mexicanas que expida la Secretaría de Desarrollo Agrario, Territorial y Urbano del Gobierno Federal, así como aprobar los reglamentos y disposiciones de carácter general en materia de ordenamiento territorial, desarrollo urbano, zonificación, construcción, estacionamientos, así como vigilar su cumplimiento; tratándose de los planes o programas municipales antes citados, se deberá solicitar a la autoridad competente la dictaminación, análisis y calificación de la congruencia de dichos planes o programas con la planeación estatal, así mismo, posteriormente se deberá solicitar su inscripción en la Dirección del Registro Público de la Propiedad y del Comercio del Instituto*

4



Registral y Catastral del Estado y su publicación en el Periódico Oficial del Estado, y su incorporación en el sistema de información territorial y urbano a cargo de la Secretaría antes citada. II. Formular, aprobar, administrar y ejecutar los planes o programas municipales de Desarrollo Urbano, de Centros de Población y los demás que de éstos deriven, adoptando normas o criterios de congruencia, coordinación y ajuste con otros niveles superiores de planeación, las normas oficiales mexicanas, así como evaluar y vigilar su cumplimiento."

5 CUARTA. El artículo 87 de la Ley de Asentamientos Humanos, Ordenamiento Territorial y Desarrollo Urbano para el Estado de Nuevo León, señala que la dependencia encargada del desarrollo urbano del Municipio o en su caso de planeación urbana previstos en el artículo 20 de esa Ley, formulará el proyecto del plan o programa y lo someterá a la consulta pública, de acuerdo al artículo 56 de dicho ordenamiento y que concluido lo anterior se presentara el proyecto definitivo al Ayuntamiento para su consideración y aprobación; lo anterior de acuerdo a lo estipulado en el Quinto transitorio de la Ley de Asentamientos Humanos, Ordenamiento Territorial y Desarrollo Urbano para el Estado de Nuevo León.

QUINTA. En ese sentido se tiene que dentro de los compromisos en materia de Desarrollo Urbano señalados en el Plan Municipal de Desarrollo 2018-2021 del municipio de San Pedro Garza García, Nuevo León, se destaca transparentar y facilitar los procesos para la obtención de permisos y autorizaciones en materia de Desarrollo Urbano, garantizando la legalidad de las autorizaciones otorgadas por la Secretaría de Ordenamiento y Desarrollo Urbano en todos los trámites; y mejorar el control urbano para administrar de forma eficiente el desarrollo urbano de la Ciudad, transparentando los procesos en materia urbana, por tanto se consideró factible la creación de un órgano responsable de la Planeación del Desarrollo Sustentable, por lo que en la primera sesión ordinaria del Republicano Ayuntamiento 2018-2021, celebrada el día 13-trece de agosto de 2019-dos mil diecinueve, se aprobó el Reglamento Orgánico de la Administración Pública Municipal de San Pedro Garza García, Nuevo León, en el cual en su artículo 38 Bis, crea el Instituto Municipal de Planeación y Gestión Urbana de San Pedro Garza García, Nuevo León (IMPLANG), como órgano administrativo desconcentrado de la administración pública municipal de San Pedro Garza García, adscrito a la Secretaría de Ordenamiento y Desarrollo Urbano.

Ahora bien, con fundamento en el artículo 38 bis 2, del Reglamento Orgánico de la Administración Pública Municipal de San Pedro Garza García, Nuevo León, mencionado en el párrafo que antecede, el Presidente Municipal en el ámbito de sus atribuciones, en fecha 01-primer de octubre de 2019-dos mil diecinueve, y después de haber cumplido con los requisitos establecidos en el artículo que nos constriñe, nombró al Titular de la Dirección General del Instituto Municipal de Planeación y Gestión Urbana el Licenciado Urbanista Luis Rodolfo Zamorano Ruiz.



Es así entonces que la Dirección de Planeación Urbana del Instituto Municipal de Planeación y Gestión Urbana de San Pedro Garza García, Nuevo León (IMPLANG), dependiente de la Secretaría de Ordenamiento y Desarrollo Urbano del Municipio de San Pedro Garza García, Nuevo León, fue el encargado del proceso de elaborar, respecto de cada uno de los planteamientos formulados por la ciudadanía, un dictamen técnico para la resolución y presentación de la solicitud derivada de la Consulta que nos ocupa, para posteriormente turnarlos a la suscrita Comisión de Ordenamiento y Desarrollo Urbano, y se esté en posibilidad para analizar, estudiar, y dictaminar.

6

SEXTA. El derecho a la Consulta del proyecto de Ajuste al Plan de Desarrollo Urbano Municipal de San Pedro Garza García, Nuevo León 2030, Determinación y Delimitación de las Zonas de Conservación, Mejoramiento, Consolidación y Crecimiento, como forma de participación democrática, acorde con el aviso efectuado por el Republicano Ayuntamiento de San Pedro Garza García, Nuevo León, en fecha 13-trece de junio de 2019-dos mil diecinueve, vincula a quien lo ejerce a cooperar en su instrumentación, interviniendo de manera responsable a través de planteamientos con una efectiva contribución social o técnica, dada la especial complejidad que reviste el desarrollo urbano, debiendo referirse al objeto del proceso de ajuste, y a la determinación y delimitación de las zonas de conservación, mejoramiento, consolidación y crecimiento, o a la delimitación de los distritos o polígonos propuestos, más no así a predios o lotes en particular.

Asimismo, en los artículos 26, apartado A), y 27, párrafo tercero, de la Constitución Política de los Estados Unidos Mexicanos, se establece que la planeación del desarrollo nacional será democrática mediante la participación de los diversos sectores de la sociedad, de quienes recogerá sus aspiraciones y demandas para incorporarlas al plan y los programas de desarrollo. En relación con la propiedad privada, es la nación la que tiene en todo momento el derecho de imponerle las modalidades que dicte el interés público y regular, en beneficio social, el aprovechamiento de los elementos naturales susceptibles de apropiación, estando dentro de su objeto, cuidar de su conservación, lograr el desarrollo equilibrado del país y el mejoramiento de las condiciones de vida de la población urbana. El artículo 115 de la Constitución Política de los Estados Unidos Mexicanos, en su fracción V, inciso a), establece que los municipios están facultados para formular, aprobar y administrar la zonificación y planes de desarrollo urbano municipal, en los términos de las leyes federales y estatales relativas.

Por otro lado, acorde con lo expuesto, en la Ley General de Asentamientos Humanos, Ordenamiento Territorial y Desarrollo Urbano, en sus artículos 11, fracción XXII, 19, fracción III, y 30, primer párrafo, y en la Ley de Asentamientos Humanos, Ordenamiento Territorial y Desarrollo Urbano para el Estado de Nuevo León, en sus artículos 11, fracción XXVI, y 14, fracción III, se faculta a los municipios a crear los mecanismos de consulta ciudadana para la formulación, modificación y evaluación de los planes o programas municipales de Desarrollo Urbano, para asegurar la consulta,

6



opinión y deliberación de las políticas de ordenamiento territorial y planeación del desarrollo urbano, conforme al sistema de planeación democrática del desarrollo nacional previsto en el artículo 26 de la Constitución Política de los Estados Unidos Mexicanos, están los Consejos Municipales de Desarrollo Urbano y Vivienda, siendo órganos auxiliares de participación ciudadana y conformación plural.

Así también, la Ley de Participación Ciudadana para el Estado de Nuevo León, en sus artículos 1, 8, fracciones V, VIII, IX y X, 13, fracción II, 36, 37, 38, 39 y 40, reconoce el derecho a la participación ciudadana, de naturaleza procedimental, mediante la consulta ciudadana organizada y realizada a través de la dependencia municipal que le compete, a la que el Ayuntamiento convoque señalando en forma precisa su naturaleza y la descripción específica del acto que se propone consultar; así como la exposición de motivos y razones por las cuales lo que se propone someter a consulta ciudadana, se considera de importancia y trascendencia social.

Por su parte, el Reglamento de Participación y Atención Ciudadana del Municipio de San Pedro Garza García, Nuevo León, en sus artículos 1, 2, 3, 4 fracciones I, XIII y XIV, 6, 7, 8, 202, 203, 204, 205, 206, 207, 208, 209 y 210, establece y regula la consulta ciudadana entre los instrumentos de participación ciudadana, teniendo como principios rectores, entre otros, el bien común, la corresponsabilidad, la eficiencia, la honestidad, la legalidad, el profesionalismo, la rendición de cuentas, la solidaridad, la subsidiariedad, la tolerancia y la transparencia.

SÉPTIMA. Acorde con la convocatoria que se hizo mediante el aviso público que se dio por el Republicano Ayuntamiento de San Pedro Garza García, Nuevo León, el 13-trece de junio de 2019-dos mil diecinueve, a través del Presidente Municipal y del Secretario del Republicano Ayuntamiento, respecto del Proceso de Consulta Pública del Proyecto de Ajuste del Plan de Desarrollo Urbano Municipal de San Pedro Garza García, Nuevo León 2030, Determinación y Delimitación de las Zonas de Conservación, Mejoramiento, Consolidación y Crecimiento, se determinó que serían improcedentes los planteamientos que:

- Omitieran referirse al objeto del proceso de ajuste aprobado por el Republicano Ayuntamiento;
- Que se refirieran únicamente a predios o lotes en particular;
- Que no se refirieran a la determinación y delimitación de las zonas de conservación, mejoramiento, consolidación y crecimiento; o
- Que no se refirieran a la delimitación de los distritos o polígonos propuestos.

En la misma convocatoria que se cita en el anterior punto I, se precisaron como las principales propuestas de ajustes al Plan de Desarrollo Urbano Municipal de San Pedro Garza García, Nuevo León 2030, Determinación y Delimitación de las Zonas de Conservación, Mejoramiento, Consolidación y Crecimiento, A) la determinación y



delimitación de las Zonas de Conservación, Mejoramiento, Consolidación y Crecimiento; y B) las zonas que serán afectadas por esos cambios, enumerándose de la siguiente manera en el aviso respectivo:

1. El objetivo general del PROYECTO DE AJUSTE DEL PLAN DE DESARROLLO URBANO MUNICIPAL DE SAN PEDRO GARZA GARCÍA, NUEVO LEÓN 2030, es complementar las estrategias de zonificación primaria y secundaria en el Plan con una interpretación de los lineamientos actuales en los documentos normativos y reglamentarios de Planeación Urbana que se mantendrán vigentes, incorporando el Plano E1.5, Zonificación de Políticas de Ordenamiento del Territorio, al Plan de Desarrollo Urbano Municipal de San Pedro Garza García, Nuevo León 2030.

2. Se propone ajustar de esta manera el Plan y la normatividad de desarrollo urbano vigente a los criterios normativos que se desprenden de la nueva LEY GENERAL DE ASENTAMIENTOS HUMANOS, ORDENAMIENTO TERRITORIAL Y DESARROLLO URBANO, publicada en noviembre de 2016, y sus correlativos en la LEY DE ASENTAMIENTOS HUMANOS, ORDENAMIENTO TERRITORIAL Y DESARROLLO URBANO PARA EL ESTADO DE NUEVO LEÓN, publicada en noviembre del 2017.

3. La propuesta de ajuste mantiene el escenario de visión del Plan vigente al año 2030, para homologar la zonificación en atención a las consideraciones señaladas en el apartado de Motivación del Ajuste y Fundamentación Jurídica del documento que se elaboró por la Secretaría de Ordenamiento y Desarrollo Urbano y que forma parte del dictamen aprobado por el Republicano Ayuntamiento del Municipio de San Pedro Garza García, Nuevo León. Por tal motivo se estima necesario agregar el plano de E1.5 Zonificación de Políticas de Ordenamiento del Territorio, para asegurar el bienestar de los vecinos y de la población en general en el corto plazo y con ello dar certeza a la inversión pública y privada.

4. La estrategia general de ajuste al Plan, consiste en zonificar (en el plano de E1.5 Zonificación de Políticas de Ordenamiento del Territorio), las políticas de ordenamiento del territorio traduciendo los lineamientos actuales de Zonificación Primaria, Zonificación Secundaria Usos y Destinos de Suelo, Densidades Habitacionales y CUS Máximo, Zonas de Altura Controlada entre otros, a la Zonificación de Políticas de Ordenamiento del Territorio, en Zonas de: Conservación Ambiental, Conservación de Áreas Naturales Protegidas, Conservación Habitacional, Mejoramiento, Consolidación y Crecimiento.

5. Se mantiene la estructura policéntrica propuesta en el Plan de Desarrollo Urbano Municipal de San Pedro Garza García, N.L. 2030, como un modelo sustentable y moderno con potencial de crear un sistema de movilidad sustentable, un espacio público más vibrante y una oportunidad de revitalización urbana. Se propone delimitar



como Zonas de Conservación Habitacional en el Plano E 1.5 de Zonificación de Políticas de Ordenamiento del Territorio, para preservar el carácter residencial de las zonas predominantemente habitacional.

9: **OCTAVA.** La realización de la Consulta Pública del Proyecto de Ajuste al Plan de Desarrollo Urbano Municipal de San Pedro Garza García, Nuevo León 2030, Determinación y Delimitación de las Zonas de Conservación, Mejoramiento, Consolidación y Crecimiento, constituye una salvaguarda para garantizar que las modalidades que se imponen a la propiedad privada, son las que dicta el interés público y que son de beneficio social, siendo dicha determinación y delimitación por causa de utilidad pública, con la cual, el municipio de San Pedro Garza García, Nuevo León, asegura que la ciudadanía tenga conocimiento de las modalidades que se imponen a la propiedad y que voluntariamente evalúe los efectos, positivos o negativos, que el ajuste al plan que se proyecta pueda causar, acorde con el beneficio social que debe regular, pretendiendo con ello encontrar un justo equilibrio entre los distintos intereses que pudieran entrar en conflicto, y de esa manera cumplir con la obligación de prevención que se tiene, correlativo con el derecho a la consulta, de conformidad con el artículo 6 fracción I la Ley General de Asentamientos Humanos, Ordenamiento Territorial y Desarrollo Urbano y la Ley de Asentamientos Humanos, Ordenamiento Territorial y Desarrollo Urbano para el Estado de Nuevo León.

Resulta trascendente aludir que del proceso de consulta pública previsto en el artículo 56 de la Ley de Asentamientos Humanos, Ordenamiento Territorial y Desarrollo Urbano para el Estado de Nuevo León, la ciudadanía interesada en ejercer su derecho, debió haber presentado por escrito ante la Secretaría de Ordenamiento y Desarrollo Urbano del Municipio de San Pedro Garza García, Nuevo León, los planteamientos o propuestas (comentarios u observaciones) que consideraran respecto del Proyecto de Ajuste del Plan de Desarrollo Urbano Municipal de San Pedro Garza García, Nuevo León 2030, Determinación y Delimitación de las Zonas de Conservación, Mejoramiento, Consolidación y Crecimiento y señalando domicilio para oír y recibir notificaciones.

Sin que sea óbice mencionar que el ejercicio del derecho de participación ciudadana tiene una limitante, pues la acción del gobernado se construye únicamente a participar de las asambleas públicas, donde es escuchado y puede presentar sus propuestas por escrito sobre el tema; empero, la participación ciudadana no puede llegar al extremo de que sean los propios ciudadanos quienes dicten el contenido del Plan de Desarrollo Urbano Municipal de San Pedro Garza García, Nuevo León 2030, Determinación y Delimitación de las Zonas de Conservación, Mejoramiento, Consolidación y Crecimiento, pues su participación se da en forma conjunta con el municipio y se da a efecto de escuchar de primera mano las inquietudes del gobernado; y por su parte, el particular llega a tener un enlace directo con la autoridad; sin embargo, éste último no pasa a formar parte del ente administrativo municipal, quien es el único encargado de la aprobación de los planes de desarrollo urbano municipal.

9
DICTAMEN NÚMERO COYDU/2018-2021/Folio 00189-2019
COMISIÓN DE ORDENAMIENTO Y DESARROLLO URBANO, A 14 DE OCTUBRE DEL 2019



10

NOVENA. Es importante precisar que el objeto del Proceso de Ajuste del Plan de Desarrollo Urbano Municipal de San Pedro Garza García, Nuevo León 2030, Determinación y Delimitación de las Zonas de Conservación, Mejoramiento, Consolidación y Crecimiento, aprobado por el Republicano Ayuntamiento, o la estrategia general del proyecto sometido a la consulta pública, como se precisó en párrafos que anteceden, consiste en determinar y delimitar, con el plano E1.5, las zonas de Conservación (Ambiental, de Áreas Naturales Protegidas y Habitacional); Mejoramiento; Consolidación; y Crecimiento; y delimitar los distritos o polígonos del municipio de San Pedro Garza García, Nuevo León, que se proponen; habiéndose establecido en el aviso correspondiente, que serían improcedentes los planteamientos que no se relacionaran con lo anterior, o que se refirieran a predios o lotes en particular.

DÉCIMA. Ahora bien, en el caso concreto, en fecha 14-catorce de octubre de 2019-dos mil diecinueve, nos fue turnado para su estudio y análisis el dictamen técnico emitido por la Secretaría de Ordenamiento y Desarrollo Urbano, a través de la Dirección de Planeación Urbana, en relación a la Propuesta Ciudadana con el folio 00189-2019, de la C. MIRTHALA CANALES GARZA DE HAUSER, mismo que a efecto de economía procesal solamente se transcribe lo peticionado de manera general a continuación:

"Solicitante: Mirthala Canales Garza de Hauser

Domicilio para oír y recibir notificaciones: Calle Río Colorado número 240-15 Tercer piso cruz con Calle Río Moctezuma, Colonia Del Valle, en el municipio de San Pedro Garza García, Nuevo León.

Predio: Calle Río Colorado número 240, Colonia Del Valle, en el municipio de San Pedro Garza García, Nuevo León

Solicitud: Que el Coeficiente de Utilización del Suelo CUS sea incrementado de 1.8 veces a 4.0 veces la superficie del predio... Que se ajusten los lineamientos de remediación conforme al resultado de aplicar el Coeficiente de Ocupación y el Coeficiente de Área de Absorción (CAAV), se consideren exentos los Coeficientes de Utilización del Suelo los estacionamientos necesarios para los usos de suelo, se considere la altura conforme al aprovechamiento del CUS... Se me tenga como presentada en tiempo y forma la siguiente propuesta a la Consulta pública para ajustar el Plan de Desarrollo Urbano 2030... Se emita una resolución a esta solicitud."

Lo anterior respecto de la CONSULTA PÚBLICA DEL PROYECTO DE AJUSTE DEL PLAN DE DESARROLLO URBANO MUNICIPAL DE SAN PEDRO GARZA GARCÍA, NUEVO LEÓN 2030, DETERMINACIÓN Y DELIMITACIÓN DE LAS ZONAS DE CONSERVACIÓN, MEJORAMIENTO, CONSOLIDACIÓN Y CRECIMIENTO, en virtud de lo anterior, se transcribe lo que nos interesa respecto del Dictamen Técnico realizado por la Dirección de Planeación Urbana dependiente del Instituto Municipal de Planeación y Gestión Urbana de San Pedro Garza García, Nuevo León (IMPLANG) adscrito a la Secretaría

10

DICTAMEN NÚMERO COYDU/2018-2021/Folio 00189-2019
COMISIÓN DE ORDENAMIENTO Y DESARROLLO URBANO, A 14 DE OCTUBRE DEL 2019



de Ordenamiento y Desarrollo Urbano de este Municipio, como se señala a continuación:

11 *...esta autoridad considera que dicha propuesta es improcedente, lo anterior, en virtud de que lo manifestado en el mismo no corresponde ni se relaciona con el objeto del proceso de Ajuste del Plan de Desarrollo Urbano Municipal de San Pedro Garza García, Nuevo León 2030, en virtud de que no se hace algún planteamiento específico diverso, relacionado con la determinación y delimitación de las zonas de conservación, mejoramiento, consolidación y crecimiento; o la delimitación de los distritos o polígonos que se proyectan, aunado a que su planteamiento se refiere únicamente a un lote o predio en particular, soslayando el contexto social y urbano del distrito o zona donde queda ubicado dicho predio, ni la opinión del resto de los habitantes de ese distrito o zona; por lo que se estima improcedente lo expuesto en el mismo. ...*

(...)

...Se estima improcedente, ... en virtud de no contener planteamientos específicos, relacionados con la determinación y delimitación de las zonas de conservación, mejoramiento, consolidación y crecimiento; o la delimitación de los distritos o polígonos que se proyectan, y/o planteamientos tendientes a preservar y restaurar el equilibrio ecológico, evitar la destrucción de los elementos naturales y los daños que la propiedad pueda sufrir en perjuicio de la sociedad con el proyecto que se propone, acorde con el interés público y el beneficio social, al no emanar de una dimensión social, sino individual, señalados dentro del Ajuste del Plan de Desarrollo Urbano Municipal de San Pedro Garza García, Nuevo León 2030, por las consideraciones de derecho y fundamentos expuestos en el presente dictamen técnico...."

DÉCIMA PRIMERA En virtud de lo señalado en la consideración inmediata anterior, la suscrita Comisión de Ordenamiento y Desarrollo Urbano del Republicano Ayuntamiento de San Pedro Garza García, Nuevo León, coincide con el dictamen técnico realizado por la Dirección de Planeación Urbana dependiente del Instituto Municipal de Planeación y Gestión Urbana de San Pedro Garza García, Nuevo León (IMPLANG) adscrito a la Secretaría de Ordenamiento y Desarrollo Urbano; por lo que se declara la **IMPROCEDENCIA**, de la Propuesta Ciudadana de la C. **MIRTHALA CANALES GARZA DE HAUSER** con número de Folio **00189-2019**; ya que como lo refiere el dictamen técnico de la Secretaría de Ordenamiento y Desarrollo Urbano, lo solicitado no contiene planteamientos específicos, relacionados con la determinación y delimitación de las zonas de conservación, mejoramiento, consolidación y crecimiento; o la delimitación de los distritos o polígonos que se proyectan, y/o planteamientos tendientes a preservar y restaurar el equilibrio ecológico, evitar la destrucción de los elementos naturales y los daños que la propiedad pueda sufrir en perjuicio de la sociedad con el proyecto que se propone, acorde con el interés público y el beneficio social, al no emanar de una dimensión social, sino individual, señalados dentro del Ajuste del Plan de Desarrollo Urbano Municipal de San Pedro Garza García, Nuevo León 2030

DÉCIMA SEGUNDA. Consecuentemente, y con fundamento en los antecedentes y consideraciones de hecho y de Derecho citadas en el cuerpo del presente dictamen, los integrantes de esta **Comisión de Ordenamiento y Desarrollo Urbano**

11

DICTAMEN NÚMERO COYDU/2018-2021/Folio 00189-2019
COMISIÓN DE ORDENAMIENTO Y DESARROLLO URBANO, A 14 DE OCTUBRE DEL 2019



del Republicano Ayuntamiento de San Pedro Garza García, Nuevo León, sometemos a consideración del pleno de este Republicano Ayuntamiento del Municipio de San Pedro Garza García, Nuevo León, la aprobación del siguiente proyecto de

ACUERDO

32 PRIMERO. Por los motivos y fundamentos señalados en los antecedentes y consideraciones del presente dictamen, se declara IMPROCEDENTE la Propuesta Ciudadana de la C. MIRTHALA CANALES GARZA DE HAUSER respecto de la CONSULTA PÚBLICA DEL PROYECTO DE AJUSTE DEL PLAN DE DESARROLLO URBANO MUNICIPAL DE SAN PEDRO GARZA GARCÍA, NUEVO LEÓN 2030, DETERMINACIÓN Y DELIMITACIÓN DE LAS ZONAS DE CONSERVACIÓN, MEJORAMIENTO, CONSOLIDACIÓN Y CRECIMIENTO.

SEGUNDO. Se instruye al Instituto Municipal de Planeación y Gestión Urbana de San Pedro Garza García, Nuevo León (IMPLANG) adscrito a la Secretaría de Ordenamiento y Desarrollo Urbano, para que notifique por medio del personal a su digno cargo, o con auxilio de cualquier otra dependencia autorizada en el presente dictamen, el contenido de este dictamen a la C. MIRTHALA CANALES GARZA DE HAUSER como contestación de esta autoridad municipal a su propuesta presentada dentro de la consulta ciudadana que se llevó a efecto en el procedimiento correspondiente, en el domicilio que indicó para el efecto de oír y recibir notificaciones en su escrito de propuesta de consulta al ajuste del plan en comento. Para los efectos conducentes, agréguese a la notificación del presente dictamen, el Dictamen Técnico realizado por la Dirección de Planeación Urbana dependiente del Instituto Municipal de Planeación y Gestión Urbana de San Pedro Garza García, Nuevo León (IMPLANG) adscrito a la Secretaría de Ordenamiento y Desarrollo Urbano de este Municipio

En caso de que alguno de los datos proporcionados sea falso, incorrecto, o que no se encuentre a las personas buscadas por parte de los notificadores autorizados, el contenido del presente dictamen se notificará en la Tabla de Avisos de este Municipio conforme a lo establecido en el artículo 68 del Código de Procedimientos Civiles del Estado de Nuevo León como aplicación supletoria de acuerdo a la Ley de Asentamientos Humanos, Ordenamiento Territorial y Desarrollo Urbano para el Estado de Nuevo León.

TERCERO. Se autoriza al personal de las Secretarías de Ordenamiento y Desarrollo Urbano, de Obras Públicas, de Servicios Públicos y Medio Ambiente, Dirección de Control e Inspección, Dirección General de Asuntos Jurídicos y Dirección de Gobierno, estas tres últimas de la Secretaría del R. Ayuntamiento a efecto de dar cumplimiento a lo establecido en el artículo 56 Fracción VI de la Ley de Asentamientos humanos, Ordenamiento Territorial y Desarrollo Urbano para el Estado de Nuevo León, aplicando supletoriamente lo establecido en el artículo 2 fracción V, 13 último párrafo

12



y 14 del Código de Fiscal del Estado de Nuevo León, habilitando los días y horas inhábiles que se requieran para la correcta notificación del presente acuerdo.

CUARTO. Se Instruye al C. Presidente Municipal, al C. Secretario del Republicano Ayuntamiento, a la Secretaría de Ordenamiento y Desarrollo Urbano, para que lleven de inmediato el exacto cumplimiento del presente acuerdo.

ATENTAMENTE

13 San Pedro Garza García, N. L., a 14 de octubre de 2019.
COMISION DE ORDENAMIENTO Y DESARROLLO URBANO
DEL REPUBLICANO AYUNTAMIENTO.

C. EDUARDO ARMANDO AGUILAR VALDEZ.
SÉPTIMO REGIDOR y PRESIDENTE
A FAVOR DEL DICTAMEN.

C. ALEJANDRO ALBERTO CARLOS PÁEZ Y ARAGÓN.
QUINTO REGIDOR y SECRETARIO
AUSENTE CON AVISO

C. JOSÉ MARIO GARZA BENAVIDES.
PRIMER REGIDOR y VOCAL
A FAVOR DEL DICTAMEN

C. JAVIER GONZÁLEZ ALCÁNTARA CÁCERES
TERCER REGIDOR y VOCAL
A FAVOR DEL DICTAMEN

C. ERNESTO JAVIER CHAPA CALVILLO
NOVENO REGIDOR y VOCAL
A FAVOR DEL DICTAMEN

C. BRENDA TAFICH LANKENAU
DÉCIMA SEGUNDA REGIDORA y VOCAL
AUSENTE CON AVISO
ÚLTIMA FOJA DEL DICTAMEN COYDU/2018-2021/Folio 00189-2019.



COYDU 2018/2021 FOLIO-190-2019, GERARDO ENRIQUE SEPÚLVEDA ELIZONDO.

DICTÁMEN NÚMERO COYDU/2018-2021/Folio 00190-2019.

AL REPUBLICANO AYUNTAMIENTO
DEL MUNICIPIO DE SAN PEDRO GARZA GARCÍA, NUEVO LEÓN.
P R E S E N T E.

A los integrantes de la Comisión De Ordenamiento y Desarrollo Urbano del Republicano Ayuntamiento, nos fue turnado para su estudio y análisis por parte de la Secretaría de Ordenamiento y Desarrollo Urbano a través de la Unidad de Planeación Urbana, la Propuesta Ciudadana formulada por el C. GERARDO ENRIQUE SEPÚLVEDA ELIZONDO, respecto de la CONSULTA PÚBLICA DEL PROYECTO DE AJUSTE DEL PLAN DE DESARROLLO URBANO MUNICIPAL DE SAN PEDRO GARZA GARCÍA, NUEVO LEÓN 2030, DETERMINACIÓN Y DELIMITACIÓN DE LAS ZONAS DE CONSERVACIÓN, MEJORAMIENTO, CONSOLIDACIÓN Y CRECIMIENTO, misma a la que le fue asignado el número de folio 00190-2019, documento que nos permitimos someter a la consideración y aprobación del Pleno de este Ayuntamiento, bajo el número de dictamen COYDU/2018-2021/Folio 00190-2019, en base a los siguientes antecedentes y consideraciones de orden legal.

ANTECEDENTES

PRIMERO. Mediante oficio número JAFG-SODU-250/2019, de fecha 19-diecinueve de febrero de 2019-dos mil diecinueve, el Arquitecto Javier Alberto de la Fuente García, Secretario de Ordenamiento y Desarrollo Urbano del Municipio de San Pedro Garza García, Nuevo León, manifestó que dicha dependencia se encontraba lista para iniciar el proceso de adecuación establecido en el Artículo Transitorio Quinto del Decreto número 312-trescientos doce de expedición de la Ley de Asentamientos Humanos, Ordenamiento Territorial y Desarrollo Urbano para el Estado de Nuevo León.

SEGUNDO. La propuesta de iniciar el proceso para el ajuste del Plan de Desarrollo Urbano Municipal de San Pedro Garza García, Nuevo León 2030, fue presentada a la Comisión de Ordenamiento y Desarrollo Urbano del Republicano Ayuntamiento por el Arquitecto Javier Alberto de la Fuente García, en su carácter de titular de la Secretaría de Ordenamiento y Desarrollo Urbano de este Municipio en la Sesión 12-doce celebrada en fecha 27-veintisiete de febrero de 2019-diecinueve a efectos de dar cumplimiento en tiempo y forma con lo establecido en la fracción I del artículo 56 de la Ley De Asentamientos Humanos, Ordenamiento Territorial y Desarrollo Urbano Para el Estado de Nuevo León, y con la finalidad de que los habitantes del municipio de San Pedro Garza García, Nuevo León tengan la posibilidad de participar en dicho proceso, a fin de que por su conducto y una vez estudiada, analizada y dictaminada la presente propuesta, sea el Pleno del Republicano

DICTAMEN NÚMERO COYDU/2018-2021/Folio 00190-2019
COMISIÓN DE ORDENAMIENTO Y DESARROLLO URBANO, A 14 DE OCTUBRE DEL 2019.

1



Ayuntamiento quien se encontrara en condiciones de DAR AVISO PÚBLICO DEL INICIO DEL PROCESO DE AJUSTE DEL PLAN DE DESARROLLO URBANO MUNICIPAL DE SAN PEDRO GARZA GARCÍA, NUEVO LEÓN 2030, DETERMINACIÓN Y DELIMITACIÓN DE LAS ZONAS DE CONSERVACIÓN, MEJORAMIENTO, CONSOLIDACIÓN Y CRECIMIENTO.

2. **TERCERO.** En la Décimo Primera Sesión Extraordinaria del Republicano Ayuntamiento de este Municipio, celebrada en fecha 08-ocho de marzo de 2019-dos mil diecinueve, el Republicano Ayuntamiento aprobó por unanimidad con 12-doce votos a favor y 1-una ausencia al momento de la votación, el Dictamen número COYDU 2018-2021/010/2019, consistente en el AVISO PÚBLICO DEL INICIO DEL PROCESO DE AJUSTE DEL PLAN DE DESARROLLO URBANO MUNICIPAL DE SAN PEDRO GARZA GARCÍA, NUEVO LEÓN 2030, DETERMINACIÓN Y DELIMITACIÓN DE LAS ZONAS DE CONSERVACIÓN, MEJORAMIENTO, CONSOLIDACIÓN Y CRECIMIENTO, mismo que fuera publicado en el Periódico Oficial del Estado de fecha 22-veintidós de marzo de 2019-dos mil diecinueve, así como en el periódico EL NORTE en fecha 23-veintitrés de marzo de 2019-dos mil diecinueve.

CUARTO. En la Sesión número 23-veintitrés de la Comisión de Ordenamiento y Desarrollo Urbano celebrada en fecha 05-cinco de junio de 2019-dos mil diecinueve la Secretaría de Ordenamiento y Desarrollo Urbano, presentó a la suscrita Comisión, el proyecto de AJUSTE DEL PLAN DE DESARROLLO URBANO MUNICIPAL DE SAN PEDRO GARZA GARCÍA, NUEVO LEÓN 2030, DETERMINACIÓN Y DELIMITACIÓN DE LAS ZONAS DE CONSERVACIÓN, MEJORAMIENTO, CONSOLIDACIÓN Y CRECIMIENTO, mismo que fue votado en sentido positivo con 05-cinco votos a favor y una ausencia con aviso.

QUINTO. El inicio del proceso de la consulta pública previsto en la fracción III del artículo 56 de la Ley de Asentamientos Humanos, Ordenamiento Territorial y Desarrollo Urbano para el Estado de Nuevo León, se publicó el 14-catorce de junio de 2019-dos mil diecinueve en la Gaceta Municipal y en el Periódico Oficial del Estado de Nuevo León, el 17-dieciséis de junio del mismo año, así como en los periódicos EL NORTE y MILENIO DIARIO los días 15-quince, 16-dieciséis y 17-dieciséis de junio, en donde se especifican los principales cambios y modificaciones y las zonas afectadas, cumpliendo así con la disposición de ser publicado en cuando menos dos de los diarios de mayor circulación en la entidad, durante 3-tres días consecutivos y que debiera cumplir con un tamaño mínimo de un octavo de página.

SEXTO. Conforme a lo previsto por la fracción V, inciso a) del artículo 56 de la Ley de Asentamientos Humanos, Ordenamiento Territorial y Desarrollo Urbano para el Estado de Nuevo León, se dio inicio a la primera audiencia pública misma que se celebró

DICTAMEN NÚMERO COYDU/2018-2021/Fofo 00190-2019
COMISIÓN DE ORDENAMIENTO Y DESARROLLO URBANO, A 14 DE OCTUBRE DEL 2019

2



el día 18-dieciocho de junio de 2019-dos mil diecinueve, disponiendo en la página oficial de internet del Municipio, en el hipervínculo www.sanpedro.gob.mx; durante dicho plazo los interesados tuvieron a su disposición un ejemplar del proyecto y de sus anexos gráficos, así como asesoría para presentar por escrito los planteamientos o propuestas que consideren respecto del proyecto del plan o programa de desarrollo urbano, o las modificaciones a los vigentes, a sus anexos y demás contenido del mismo y así cumplir con los requisitos de estar fundamentados y consignar domicilio para oír y recibir notificaciones, lo anterior estipulado en el citado artículo 56 de la Ley de Asentamientos Humanos, Ordenamiento Territorial y Desarrollo Urbano para el Estado de Nuevo León.

SÉPTIMO. Los planteamientos de los ciudadanos se recibieron desde el día 18-dieciocho de junio al 29-veintinueve de julio del año que transcurre, en las oficinas de la Secretaría de Ordenamiento y Desarrollo Urbano del Municipio de San Pedro Garza García, Nuevo León, ubicadas en Corregidora 507-quinientos siete Norte, en el Centro de San Pedro Garza García, Nuevo León, en un horario de las 08:00 a las 16:00 horas, habiendo señalado que deberían ser claros y estar fundamentados y justificados en términos técnico urbanísticos, tal como lo señala las disposiciones de la Ley de Asentamientos Humanos, Ordenamiento Territorial y Desarrollo Urbano para el Estado de Nuevo León.

OCTAVO. Durante el plazo de 30- treinta días hábiles, comprendido en las fechas ya mencionadas, en las oficinas de la Secretaría de Ordenamiento y Desarrollo Urbano del Municipio, para los efectos legales de la consulta pública y del procedimiento previsto para la aprobación del plan o programa sometido al mismo, se recibieron las propuestas Ciudadanas.

NOVENO. En la Vigésima Segunda Sesión Extraordinaria del Republicano Ayuntamiento del mes de septiembre, celebrada en fecha 05-cinco de septiembre de 2019-dos mil diecinueve el Republicano Ayuntamiento de este Municipio, aprobó por **UNANIMIDAD PRÓRROGAR EL PLAZO PARA DAR CONTESTACIÓN A LAS PROPUESTAS CIUDADANAS RESPECTO DE LA CONSULTA PÚBLICA DEL AJUSTE DEL PLAN DE DESARROLLO URBANO MUNICIPAL DE SAN PEDRO GARZA GARCÍA, NUEVO LEÓN 2030, DETERMINACIÓN Y DELIMITACIÓN DE LAS ZONAS DE CONSERVACIÓN, MEJORAMIENTO, CONSOLIDACIÓN Y CRECIMIENTO**, por el término de 30-treinta días hábiles posteriores al vencimiento del plazo que en este acto se proroga, lo anterior de acuerdo a lo estipulado por el artículo 56 fracción VI de la Ley de Asentamientos Humanos, Ordenamiento Territorial y Desarrollo Urbano para el Estado de Nuevo León.

DÉCIMO. En fecha 14-catorce de octubre de 2019-dos mil diecinueve, nos fue turnado para su estudio y análisis el dictamen técnico realizado por la Dirección de Planeación Urbana dependiente del Instituto Municipal de Planeación y Gestión Urbana de San Pedro Garza García, Nuevo León (IMPLANG) adscrito a la Secretaría



de Ordenamiento y Desarrollo Urbano, en relación a la Propuesta Ciudadana del C. GERARDO ENRIQUE SEPÚLVEDA ELIZONDO, respecto de la CONSULTA PÚBLICA DEL PROYECTO DE AJUSTE DEL PLAN DE DESARROLLO URBANO MUNICIPAL DE SAN PEDRO GARZA GARCÍA, NUEVO LEÓN 2030, DETERMINACIÓN Y DELIMITACIÓN DE LAS ZONAS DE CONSERVACIÓN, MEJORAMIENTO, CONSOLIDACIÓN Y CRECIMIENTO, misma a la que le fue asignado el número de Folio 00190-2019.

Por lo anterior, la suscrita COMISIÓN DE ORDENAMIENTO Y DESARROLLO URBANO DEL REPUBLICANO AYUNTAMIENTO DE SAN PEDRO GARZA GARCÍA, NUEVO LEÓN, estima de orden legal las siguientes:

CONSIDERACIONES

PRIMERA. El artículo 115 de la Constitución Política de los Estados Unidos Mexicanos, 132 de la Constitución Política del Estado Libre y Soberano de Nuevo León, el artículo 41 de la Ley de Gobierno Municipal del Estado de Nuevo León, numeral 36 fracción XI incisos a), c) y e) del Reglamento para el Gobierno Interior del Republicano Ayuntamiento de San Pedro Garza García, Nuevo León, esta Comisión de Ordenamiento y Desarrollo Urbano del Republicano Ayuntamiento es la instancia competente para someter a la consideración de este órgano colegiado el presente dictamen.

SEGUNDA. Los artículos 115, fracción V, de la Constitución Política de los Estados Unidos Mexicanos, 132, fracción II, incisos a) y c) de la Constitución Política del Estado Libre y Soberano de Nuevo León, establecen que es facultad del Municipio, en los términos de las leyes federales y estatales, relativas a formular, aprobar y administrar la zonificación y planes de desarrollo urbano municipal.

TERCERA. El Artículo 11 fracciones I y II de la Ley General de Asentamientos Humanos y Ordenamiento Territorial vigente, dispone que corresponde al Municipio: *Artículo 11. Corresponde a los Municipios: I. Elaborar, aprobar, administrar y ejecutar los planes o programas municipales de desarrollo urbano, de centros de población, parciales y los demás que de éstos deriven, incluyendo la zonificación prevista en lo conducente, adoptando normas y criterios de congruencia, coordinación y ajuste con otros niveles superiores de planeación y las normas oficiales mexicanas que expida la Secretaría de Desarrollo Agrario, Territorial y Urbano del Gobierno Federal, así como aprobar los reglamentos y disposiciones de carácter general en materia de ordenamiento territorial, desarrollo urbano, zonificación, construcción, estacionamientos, así como vigilar su cumplimiento; tratándose de los planes o programas municipales antes citados, se deberá solicitar a la autoridad competente la dictaminación, análisis y calificación de la congruencia de dichos planes o programas con la planeación estatal, así mismo, posteriormente se deberá solicitar su inscripción en la Dirección del Registro Público de la Propiedad y del Comercio del Instituto*

4
DICTAMEN NÚMERO COYDU/2018-2021/Folio 00190-2019
COMISIÓN DE ORDENAMIENTO Y DESARROLLO URBANO, A 14 DE OCTUBRE DEL 2019



Registral y Catastral del Estado y su publicación en el Periódico Oficial del Estado, y su incorporación en el sistema de información territorial y urbano a cargo de la Secretaría antes citada. II. Formular, aprobar, administrar y ejecutar los planes o programas municipales de Desarrollo Urbano, de Centros de Población y los demás que de éstos deriven, adoptando normas o criterios de congruencia, coordinación y ajuste con otros niveles superiores de planeación, las normas oficiales mexicanas, así como evaluar y vigilar su cumplimiento.”

5 CUARTA. El artículo 87 de la Ley de Asentamientos Humanos, Ordenamiento Territorial y Desarrollo Urbano para el Estado de Nuevo León, señala que la dependencia encargada del desarrollo urbano del Municipio o en su caso de planeación urbana previstos en el artículo 20 de esa Ley, formulará el proyecto del plan o programa y lo someterá a la consulta pública, de acuerdo al artículo 56 de dicho ordenamiento y que concluido lo anterior se presentara el proyecto definitivo al Ayuntamiento para su consideración y aprobación; lo anterior de acuerdo a lo estipulado en el Quinto transitorio de la Ley de Asentamientos Humanos, Ordenamiento Territorial y Desarrollo Urbano para el Estado de Nuevo León.

QUINTA. En ese sentido se tiene que dentro de los compromisos en materia de Desarrollo Urbano señalados en el Plan Municipal de Desarrollo 2018-2021 del municipio de San Pedro Garza García, Nuevo León, se destaca transparentar y facilitar los procesos para la obtención de permisos y autorizaciones en materia de Desarrollo Urbano, garantizando la legalidad de las autorizaciones otorgadas por la Secretaría de Ordenamiento y Desarrollo Urbano en todos los trámites; y mejorar el control urbano para administrar de forma eficiente el desarrollo urbano de la Ciudad, transparentando los procesos en materia urbana, por tanto se consideró factible la creación de un órgano responsable de la Planeación del Desarrollo Sustentable, por lo que en la primera sesión ordinaria del Republicano Ayuntamiento 2018-2021, celebrada el día 13-trece de agosto de 2019-dos mil diecinueve, se aprobó el Reglamento Orgánico de la Administración Pública Municipal de San Pedro Garza García, Nuevo León, en el cual en su artículo 38 Bis, crea el Instituto Municipal de Planeación y Gestión Urbana de San Pedro Garza García, Nuevo León (IMPLANG), como órgano administrativo desconcentrado de la administración pública municipal de San Pedro Garza García, adscrito a la Secretaría de Ordenamiento y Desarrollo Urbano.

Ahora bien, con fundamento en el artículo 38 bis 2, del Reglamento Orgánico de la Administración Pública Municipal de San Pedro Garza García, Nuevo León, mencionado en el párrafo que antecede, el Presidente Municipal en el ámbito de sus atribuciones, en fecha 01-primer de octubre de 2019-dos mil diecinueve, y después de haber cumplido con los requisitos establecidos en el artículo que nos constringe, nombró al Titular de la Dirección General del Instituto Municipal de Planeación y Gestión Urbana el Licenciado Urbanista Luis Rodolfo Zamorano Ruiz.



Es así entonces que la Dirección de Planeación Urbana del Instituto Municipal de Planeación y Gestión Urbana de San Pedro Garza García, Nuevo León (IMPLANG), dependiente de la Secretaría de Ordenamiento y Desarrollo Urbano del Municipio de San Pedro Garza García, Nuevo León, fue el encargado del proceso de elaborar, respecto de cada uno de los planteamientos formulados por la ciudadanía, un dictamen técnico para la resolución y presentación de la solicitud derivada de la Consulta que nos ocupa, para posteriormente turnarlos a la suscrita Comisión de Ordenamiento y Desarrollo Urbano, y se esté en posibilidad para analizar, estudiar, y dictaminar.

6

SEXTA. El derecho a la Consulta del proyecto de Ajuste al Plan de Desarrollo Urbano Municipal de San Pedro Garza García, Nuevo León 2030, Determinación y Delimitación de las Zonas de Conservación, Mejoramiento, Consolidación y Crecimiento, como forma de participación democrática, acorde con el aviso efectuado por el Republicano Ayuntamiento de San Pedro Garza García, Nuevo León, en fecha 13-trece de junio de 2019-dos mil diecinueve, vincula a quien lo ejerce a cooperar en su instrumentación, interviniendo de manera responsable a través de planteamientos con una efectiva contribución social o técnica, dada la especial complejidad que reviste el desarrollo urbano, debiendo referirse al objeto del proceso de ajuste, y a la determinación y delimitación de las zonas de conservación, mejoramiento, consolidación y crecimiento, o a la delimitación de los distritos o polígonos propuestos, más no así a predios o lotes en particular.

Asimismo, en los artículos 26, apartado A), y 27, párrafo tercero, de la Constitución Política de los Estados Unidos Mexicanos, se establece que la planeación del desarrollo nacional será democrática mediante la participación de los diversos sectores de la sociedad, de quienes recogerá sus aspiraciones y demandas para incorporarlas al plan y los programas de desarrollo. En relación con la propiedad privada, es la nación la que tiene en todo momento el derecho de imponerle las modalidades que dicte el interés público y regular, en beneficio social, el aprovechamiento de los elementos naturales susceptibles de apropiación, estando dentro de su objeto, cuidar de su conservación, lograr el desarrollo equilibrado del país y el mejoramiento de las condiciones de vida de la población urbana. El artículo 115 de la Constitución Política de los Estados Unidos Mexicanos, en su fracción V, inciso a), establece que los municipios están facultados para formular, aprobar y administrar la zonificación y planes de desarrollo urbano municipal, en los términos de las leyes federales y estatales relativas.

Por otro lado, acorde con lo expuesto, en la Ley General de Asentamientos Humanos, Ordenamiento Territorial y Desarrollo Urbano, en sus artículos 11, fracción XXII, 19, fracción III, y 30, primer párrafo, y en la Ley de Asentamientos Humanos, Ordenamiento Territorial y Desarrollo Urbano para el Estado de Nuevo León, en sus artículos 11, fracción XXVI, y 14, fracción III, se faculta a los municipios a crear los mecanismos de consulta ciudadana para la formulación, modificación y evaluación de los planes o programas municipales de Desarrollo Urbano, para asegurar la consulta,

DICTAMEN NÚMERO COYDU/2018-2021/Folio 00190-2019
COMISIÓN DE ORDENAMIENTO Y DESARROLLO URBANO, A 14 DE OCTUBRE DEL 2019

6



opinión y deliberación de las políticas de ordenamiento territorial y planeación del desarrollo urbano, conforme al sistema de planeación democrática del desarrollo nacional previsto en el artículo 26 de la Constitución Política de los Estados Unidos Mexicanos, están los Consejos Municipales de Desarrollo Urbano y Vivienda, siendo órganos auxiliares de participación ciudadana y conformación plural.

Así también, la Ley de Participación Ciudadana para el Estado de Nuevo León, en sus artículos 1, 8, fracciones V, VIII, IX y X, 13, fracción II, 36, 37, 38, 39 y 40, reconoce el derecho a la participación ciudadana, de naturaleza procedimental, mediante la consulta ciudadana organizada y realizada a través de la dependencia municipal que le competa, a la que el Ayuntamiento convoque señalando en forma precisa su naturaleza y la descripción específica del acto que se propone consultar; así como la exposición de motivos y razones por las cuales lo que se propone someter a consulta ciudadana, se considera de importancia y trascendencia social.

Por su parte, el Reglamento de Participación y Atención Ciudadana del Municipio de San Pedro Garza García, Nuevo León, en sus artículos 1, 2, 3, 4 fracciones I, XIII y XIV, 6, 7, 8, 202, 203, 204, 205, 206, 207, 208, 209 y 210, establece y regula la consulta ciudadana entre los instrumentos de participación ciudadana, teniendo como principios rectores, entre otros, el bien común, la corresponsabilidad, la eficiencia, la honestidad, la legalidad, el profesionalismo, la rendición de cuentas, la solidaridad, la subsidiariedad, la tolerancia y la transparencia.

SÉPTIMA. Acorde con la convocatoria que se hizo mediante el aviso público que se dio por el Republicano Ayuntamiento de San Pedro Garza García, Nuevo León, el 13-trece de junio de 2019-dos mil diecinueve, a través del Presidente Municipal y del Secretario del Republicano Ayuntamiento, respecto del Proceso de Consulta Pública del Proyecto de Ajuste del Plan de Desarrollo Urbano Municipal de San Pedro Garza García, Nuevo León 2030, Determinación y Delimitación de las Zonas de Conservación, Mejoramiento, Consolidación y Crecimiento, se determinó que serían improcedentes los planteamientos que:

- Omitieran referirse al objeto del proceso de ajuste aprobado por el Republicano Ayuntamiento;
- Que se refirieran únicamente a predios o lotes en particular;
- Que no se refirieran a la determinación y delimitación de las zonas de conservación, mejoramiento, consolidación y crecimiento; o
- Que no se refirieran a la delimitación de los distritos o polígonos propuestos.

En la misma convocatoria que se cita en el anterior punto 1, se precisaron como las principales propuestas de ajustes al Plan de Desarrollo Urbano Municipal de San Pedro Garza García, Nuevo León 2030, Determinación y Delimitación de las Zonas de Conservación, Mejoramiento, Consolidación y Crecimiento, A) la determinación y

7



delimitación de las Zonas de Conservación, Mejoramiento, Consolidación y Crecimiento; y B) las zonas que serán afectadas por esos cambios, enumerándose de la siguiente manera en el aviso respectivo:

1. El objetivo general del PROYECTO DE AJUSTE DEL PLAN DE DESARROLLO URBANO MUNICIPAL DE SAN PEDRO GARZA GARCIA, NUEVO LEÓN 2030, es complementar las estrategias de zonificación primaria y secundaria en el Plan con una interpretación de los lineamientos actuales en los documentos normativos y reglamentarios de Planeación Urbana que se mantendrán vigentes, incorporando el Plano E1.5, Zonificación de Políticas de Ordenamiento del Territorio, al Plan de Desarrollo Urbano Municipal de San Pedro Garza García, Nuevo León 2030.

2. Se propone ajustar de esta manera el Plan y la normatividad de desarrollo urbano vigente a los criterios normativos que se desprenden de la nueva LEY GENERAL DE ASENTAMIENTOS HUMANOS, ORDENAMIENTO TERRITORIAL Y DESARROLLO URBANO, publicada en noviembre de 2016, y sus correlativos en la LEY DE ASENTAMIENTOS HUMANOS, ORDENAMIENTO TERRITORIAL Y DESARROLLO URBANO PARA EL ESTADO DE NUEVO LEÓN, publicada en noviembre del 2017.

3. La propuesta de ajuste mantiene el escenario de visión del Plan vigente al año 2030, para homologar la zonificación en atención a las consideraciones señaladas en el apartado de Motivación del Ajuste y Fundamentación Jurídica del documento que se elaboró por la Secretaría de Ordenamiento y Desarrollo Urbano y que forma parte del dictamen aprobado por el Republicano Ayuntamiento del Municipio de San Pedro Garza García, Nuevo León. Por tal motivo se estima necesario agregar el plano de E1.5 Zonificación de Políticas de Ordenamiento del Territorio, para asegurar el bienestar de los vecinos y de la población en general en el corto plazo y con ello dar certeza a la inversión pública y privada.

4. La estrategia general de ajuste al Plan, consiste en zonificar (en el plano de E1.5 Zonificación de Políticas de Ordenamiento del Territorio), las políticas de ordenamiento del territorio traduciendo los lineamientos actuales de Zonificación Primaria, Zonificación Secundaria Usos y Destinos de Suelo, Densidades Habitacionales y CUS Máximo, Zonas de Altura Controlada entre otros, a la Zonificación de Políticas de Ordenamiento del Territorio, en Zonas de: Conservación Ambiental, Conservación de Áreas Naturales Protegidas, Conservación Habitacional, Mejoramiento, Consolidación y Crecimiento.

5. Se mantiene la estructura policéntrica propuesta en el Plan de Desarrollo Urbano Municipal de San Pedro Garza García, N.L. 2030, como un modelo sustentable y moderno con potencial de crear un sistema de movilidad sustentable, un espacio público más vibrante y una oportunidad de revitalización urbana. Se propone delimitar



como Zonas de Conservación Habitacional en el Plano E.1.5 de Zonificación de Políticas de Ordenamiento del Territorio, para preservar el carácter residencial de las zonas predominantemente habitacional.

OCTAVA. La realización de la Consulta Pública del Proyecto de Ajuste al Plan de Desarrollo Urbano Municipal de San Pedro Garza García, Nuevo León 2030, Determinación y Delimitación de las Zonas de Conservación, Mejoramiento, Consolidación y Crecimiento, constituye una salvaguarda para garantizar que las modalidades que se imponen a la propiedad privada, son las que dicta el interés público y que son de beneficio social, siendo dicha determinación y delimitación por causa de utilidad pública, con la cual, el municipio de San Pedro Garza García, Nuevo León, asegura que la ciudadanía tenga conocimiento de las modalidades que se imponen a la propiedad y que voluntariamente evalúe los efectos, positivos o negativos, que el ajuste al plan que se proyecta pueda causar, acorde con el beneficio social que debe regular, pretendiendo con ello encontrar un justo equilibrio entre los distintos intereses que pudieran entrar en conflicto, y de esa manera cumplir con la obligación de prevención que se tiene, correlativo con el derecho a la consulta, de conformidad con el artículo 6 fracción I la Ley General de Asentamientos Humanos, Ordenamiento Territorial y Desarrollo Urbano y la Ley de Asentamientos Humanos, Ordenamiento Territorial y Desarrollo Urbano para el Estado de Nuevo León.

Resulta trascendente aludir que del proceso de consulta pública previsto en el artículo 56 de la Ley de Asentamientos Humanos, Ordenamiento Territorial y Desarrollo Urbano para el Estado de Nuevo León, la ciudadanía interesada en ejercer su derecho, debió haber presentado por escrito ante la Secretaría de Ordenamiento y Desarrollo Urbano del Municipio de San Pedro Garza García, Nuevo León, los planteamientos o propuestas (comentarios u observaciones) que consideraran respecto del Proyecto de Ajuste del Plan de Desarrollo Urbano Municipal de San Pedro Garza García, Nuevo León 2030, Determinación y Delimitación de las Zonas de Conservación, Mejoramiento, Consolidación y Crecimiento y señalando domicilio para oír y recibir notificaciones.

Sin que sea óbice mencionar que el ejercicio del derecho de participación ciudadana tiene una limitante, pues la acción del gobernado se construye únicamente a participar de las asambleas públicas, donde es escuchado y puede presentar sus propuestas por escrito sobre el tema; empero, la participación ciudadana no puede llegar al extremo de que sean los propios ciudadanos quienes dicten el contenido del Plan de Desarrollo Urbano Municipal de San Pedro Garza García, Nuevo León 2030, Determinación y Delimitación de las Zonas de Conservación, Mejoramiento, Consolidación y Crecimiento, pues su participación se da en forma conjunta con el municipio y se da a efecto de escuchar de primera mano las inquietudes del gobernado; y por su parte, el particular llega a tener un enlace directo con la autoridad; sin embargo, éste último no pasa a formar parte del ente administrativo municipal, quien es el único encargado de la aprobación de los planes de desarrollo urbano municipal.

9
DICTAMEN NÚMERO COYDU/2018-2021/Folio 00190-2019
COMISIÓN DE ORDENAMIENTO Y DESARROLLO URBANO, A 14 DE OCTUBRE DEL 2019



10

NOVENA. Es importante precisar que el objeto del Proceso de Ajuste del Plan de Desarrollo Urbano Municipal de San Pedro Garza García, Nuevo León 2030, Determinación y Delimitación de las Zonas de Conservación, Mejoramiento, Consolidación y Crecimiento, aprobado por el Republicano Ayuntamiento, o la estrategia general del proyecto sometido a la consulta pública, como se precisó en párrafos que anteceden, consiste en determinar y delimitar, con el plano E1.5, las zonas de Conservación (Ambiental, de Áreas Naturales Protegidas y Habitacional); Mejoramiento; Consolidación; y Crecimiento; y delimitar los distritos o polígonos del municipio de San Pedro Garza García, Nuevo León, que se proponen; habiéndose establecido en el aviso correspondiente, que serían improcedentes los planteamientos que no se relacionaran con lo anterior, o que se refirieran a predios o lotes en particular.

DÉCIMA. Ahora bien, en el caso concreto, en fecha 14-catorce de octubre de 2019-dos mil diecinueve, nos fue turnado para su estudio y análisis el dictamen técnico emitido por la Secretaría de Ordenamiento y Desarrollo Urbano, a través de la Dirección de Planeación Urbana, en relación a la Propuesta Ciudadana con el folio 00190-2019, del C. GERARDO ENRIQUE SEPÚLVEDA ELIZONDO mismo que a efecto de economía procesal solamente se transcribe lo peticionado de manera general a continuación:

"Solicitante: Gerardo Enrique Sepúlveda Elizondo

Domicilio para oír y recibir notificaciones: Calle Vía Julio César número 611, Colonia Fuentes del Valle, en el municipio de San Pedro Garza García, Nuevo León

Predio: Calle Vía Savatino número 617, Colonia Fuentes del Valle, en el municipio de San Pedro Garza García, Nuevo León

Solicitud: Solicita que mi predio se cambie el uso de suelo a vivienda multifamiliar, comercial y de servicios además de que sea considerado de Mejoramiento."

Lo anterior respecto de la **CONSULTA PÚBLICA DEL PROYECTO DE AJUSTE DEL PLAN DE DESARROLLO URBANO MUNICIPAL DE SAN PEDRO GARZA GARCÍA, NUEVO LEÓN 2030, DETERMINACIÓN Y DELIMITACIÓN DE LAS ZONAS DE CONSERVACIÓN, MEJORAMIENTO, CONSOLIDACIÓN Y CRECIMIENTO**, en virtud de lo anterior, se transcribe lo que nos interesa respecto del Dictamen Técnico realizado por la Dirección de Planeación Urbana dependiente del Instituto Municipal de Planeación y Gestión Urbana de San Pedro Garza García, Nuevo León (IMPLANG) adscrito a la Secretaría de Ordenamiento y Desarrollo Urbano de este Municipio, como se señala a continuación:

"...esta autoridad considera que dicha propuesta es improcedente, lo anterior, en virtud de que lo manifestado en el mismo no corresponde ni se relaciona con el objeto del proceso de Ajuste del Plan de Desarrollo Urbano Municipal de San Pedro Garza García, Nuevo León 2030,

10

DICTAMEN NÚMERO COYDU/2018-2021/Fols 00190-2019
COMISIÓN DE ORDENAMIENTO Y DESARROLLO URBANO, A 14 DE OCTUBRE DEL 2019



en virtud de que no se hace algún planteamiento específico diverso, relacionado con la determinación y delimitación de las zonas de conservación, mejoramiento, consolidación y crecimiento; o la delimitación de los distritos o polígonos que se proyectan, aunado a que su planteamiento se refiere únicamente a un lote o predio en particular, soslayando el contexto social y urbano del distrito o zona donde queda ubicado dicho predio, ni la opinión del resto de los habitantes de ese distrito o zona; por lo que se estima improcedente lo expuesto en el mismo. ...

(...)

11

"...Se estima improcedente, en virtud de no contener planteamientos específicos, relacionados con la determinación y delimitación de las zonas de conservación, mejoramiento, consolidación y crecimiento; o la delimitación de los distritos o polígonos que se proyectan, y/o planteamientos tendientes a preservar y restaurar el equilibrio ecológico, evitar la destrucción de los elementos naturales y los daños que la propiedad pueda sufrir en perjuicio de la sociedad con el proyecto que se propone, acorde con el interés público y el beneficio social, al no emanar de una dimensión social, sino individual, señalados dentro del Ajuste del Plan de Desarrollo Urbano Municipal de San Pedro Garza García, Nuevo León 2030, por las consideraciones de derecho y fundamentos expuestos en el presente dictamen técnico. ..."

DÉCIMA PRIMERA En virtud de lo señalado en la consideración inmediata anterior, la suscrita Comisión de Ordenamiento y Desarrollo Urbano del Republicano Ayuntamiento de San Pedro Garza García, Nuevo León, coincide con el dictamen técnico realizado por la Dirección de Planeación Urbana dependiente del Instituto Municipal de Planeación y Gestión Urbana de San Pedro Garza García, Nuevo León (IMPLANG) adscrito a la Secretaría de Ordenamiento y Desarrollo Urbano; por lo que se declara la **IMPROCEDENCIA**, de la Propuesta Ciudadana del **C. GERARDO ENRIQUE SEPÚLVEDA ELIZONDO** con número de **Folio 00190-2019**; ya que como lo refiere el dictamen técnico de la Secretaría de Ordenamiento y Desarrollo Urbano, lo solicitado no contiene planteamientos específicos, relacionados con la determinación y delimitación de las zonas de conservación, mejoramiento, consolidación y crecimiento; o la delimitación de los distritos o polígonos que se proyectan, y/o planteamientos tendientes a preservar y restaurar el equilibrio ecológico, evitar la destrucción de los elementos naturales y los daños que la propiedad pueda sufrir en perjuicio de la sociedad con el proyecto que se propone, acorde con el interés público y el beneficio social, al no emanar de una dimensión social, sino individual, señalados dentro del Ajuste del Plan de Desarrollo Urbano Municipal de San Pedro Garza García, Nuevo León 2030

DÉCIMA SEGUNDA. Consecuentemente, y con fundamento en los antecedentes y consideraciones de hecho y de Derecho citadas en el cuerpo del presente dictamen, los integrantes de esta **Comisión de Ordenamiento y Desarrollo Urbano del Republicano Ayuntamiento de San Pedro Garza García, Nuevo León**, sometemos a consideración del pleno de este Republicano Ayuntamiento del Municipio de San Pedro Garza García, Nuevo León, la aprobación del siguiente proyecto de



ACUERDO

12 PRIMERO. Por los motivos y fundamentos señalados en los antecedentes y consideraciones del presente dictamen, se declara IMPROCEDENTE la Propuesta Ciudadana del C. GERARDO ENRIQUE SEPÚLVEDA ELIZONDO respecto de la CONSULTA PÚBLICA DEL PROYECTO DE AJUSTE DEL PLAN DE DESARROLLO URBANO MUNICIPAL DE SAN PEDRO GARZA GARCÍA, NUEVO LEÓN 2030, DETERMINACIÓN Y DELIMITACIÓN DE LAS ZONAS DE CONSERVACIÓN, MEJORAMIENTO, CONSOLIDACIÓN Y CRECIMIENTO.

SEGUNDO. Se instruye al Instituto Municipal de Planeación y Gestión Urbana de San Pedro Garza García, Nuevo León (IMPLANG) adscrito a la Secretaría de Ordenamiento y Desarrollo Urbano, para que notifique por medio del personal a su digno cargo, o con auxilio de cualquier otra dependencia autorizada en el presente dictamen, el contenido de este dictamen al C. GERARDO ENRIQUE SEPÚLVEDA ELIZONDO como contestación de esta autoridad municipal a su propuesta presentada dentro de la consulta ciudadana que se llevó a efecto en el procedimiento correspondiente, en el domicilio que indicó para el efecto de oír y recibir notificaciones en su escrito de propuesta de consulta al ajuste del plan en comento. Para los efectos conducentes, agréguese a la notificación del presente dictamen, el Dictamen Técnico realizado por la Dirección de Planeación Urbana dependiente del Instituto Municipal de Planeación y Gestión Urbana de San Pedro Garza García, Nuevo León (IMPLANG) adscrito a la Secretaría de Ordenamiento y Desarrollo Urbano de este Municipio

En caso de que alguno de los datos proporcionados sea falso, incorrecto, o que no se encuentre a las personas buscadas por parte de los notificadores autorizados, el contenido del presente dictamen se notificará en la Tabla de Avisos de este Municipio conforme a lo establecido en el artículo 68 del Código de Procedimientos Civiles del Estado de Nuevo León como aplicación supletoria de acuerdo a la Ley de Asentamientos Humanos, Ordenamiento Territorial y Desarrollo Urbano para el Estado de Nuevo León.

TERCERO. Se autoriza al personal de las Secretarías de Ordenamiento y Desarrollo Urbano, de Obras Públicas, de Servicios Públicos y Medio Ambiente, Dirección de Control e Inspección, Dirección General de Asuntos Jurídicos y Dirección de Gobierno, estas tres últimas de la Secretaría del R. Ayuntamiento a efecto de dar cumplimiento a lo establecido en el artículo 56 Fracción VI de la Ley de Asentamientos humanos, Ordenamiento Territorial y Desarrollo Urbano para el Estado de Nuevo León, aplicando supletoriamente lo establecido en el artículo 2 fracción V, 13 último párrafo y 14 del Código de Fiscal del Estado de Nuevo León, habilitando los días y horas inhábiles que se requieran para la correcta notificación del presente acuerdo.



CUARTO. Se Instruye al C. Presidente Municipal, al C. Secretario del Republicano Ayuntamiento, a la Secretaria de Ordenamiento y Desarrollo Urbano, para que lleven de inmediato el exacto cumplimiento del presente acuerdo.

A T E N T A M E N T E

San Pedro Garza García, N. L., a 14 de octubre de 2019.
**COMISION DE ORDENAMIENTO Y DESARROLLO URBANO
DEL REPUBLICANO AYUNTAMIENTO.**

33

[Signature]
C. EDUARDO ARMANDO AGUILAR VALDEZ.
SÉPTIMO REGIDOR y PRESIDENTE
A FAVOR DEL DICTAMEN.

C. ALEJANDRO ALBERTO CARLOS PÁEZ Y ARAGÓN.
QUINTO REGIDOR y SECRETARIO
AUSENTE CON AVISO

[Signature]
C. JOSÉ MARIO GARZA BENAVIDES.
PRIMER REGIDOR y VOCAL
A FAVOR DEL DICTAMEN

[Signature]
C. JAVIER GONZÁLEZ ALCÁNTARA CÁCERES
TERCER REGIDOR y VOCAL
A FAVOR DEL DICTAMEN

[Signature]
C. ERNESTO JAVIER CHAPA CALVILLO
NOVENO REGIDOR y VOCAL
A FAVOR DEL DICTAMEN

C. BRENDA TAFICH LANKENAU
DÉCIMA SEGUNDA REGIDORA y VOCAL
AUSENTE CON AVISO
ÚLTIMA FOJA DEL DICTAMEN COYDU/2018-2021/Folio 00190-2019.



COYDU 2018/2021 FOLIO-191-2019, MARÍA MIRTHALA CANALES GARZA DE HAUSER.

DICTÁMEN NÚMERO COYDU/2018-2021/Folio 00191-2019.

**AL REPUBLICANO AYUNTAMIENTO
DEL MUNICIPIO DE SAN PEDRO GARZA GARCÍA, NUEVO LEÓN.
P R E S E N T E.**

A los integrantes de la Comisión De Ordenamiento y Desarrollo Urbano del Republicano Ayuntamiento, nos fue turnado para su estudio y análisis por parte de la Secretaría de Ordenamiento y Desarrollo Urbano a través de la Unidad de Planeación Urbana, la Propuesta Ciudadana formulada por la C. MARÍA MIRTHALA CANALES GARZA DE HAUSER, respecto de la CONSULTA PÚBLICA DEL PROYECTO DE AJUSTE DEL PLAN DE DESARROLLO URBANO MUNICIPAL DE SAN PEDRO GARZA GARCÍA, NUEVO LEÓN 2030, DETERMINACIÓN Y DELIMITACIÓN DE LAS ZONAS DE CONSERVACIÓN, MEJORAMIENTO, CONSOLIDACIÓN Y CRECIMIENTO, misma a la que le fue asignado el número de folio 00191-2019, documento que nos permitimos someter a la consideración y aprobación del Pleno de este Ayuntamiento, bajo el número de dictamen COYDU/2018-2021/Folio 00191-2019, en base a los siguientes antecedentes y consideraciones de orden legal.

ANTECEDENTES

PRIMERO. Mediante oficio número JAFG-SODU-250/2019, de fecha 19-diecinove de febrero de 2019-dos mil diecinueve, el Arquitecto Javier Alberto de la Fuente García, Secretario de Ordenamiento y Desarrollo Urbano del Municipio de San Pedro Garza García, Nuevo León, manifestó que dicha dependencia se encontraba lista para iniciar el proceso de adecuación establecido en el Artículo Transitorio Quinto del Decreto número 312-trescientos doce de expedición de la Ley de Asentamientos Humanos, Ordenamiento Territorial y Desarrollo Urbano para el Estado de Nuevo León.

SEGUNDO. La propuesta de iniciar el proceso para el ajuste del Plan de Desarrollo Urbano Municipal de San Pedro Garza García, Nuevo León 2030, fue presentada a la Comisión de Ordenamiento y Desarrollo Urbano del Republicano Ayuntamiento por el Arquitecto Javier Alberto de la Fuente García, en su carácter de titular de la Secretaría de Ordenamiento y Desarrollo Urbano de este Municipio en la Sesión 12-doce celebrada en fecha 27-veintisiete de febrero de 2019-diecinove a efectos de dar cumplimiento en tiempo y forma con lo establecido en la fracción I del artículo 56 de la Ley De Asentamientos Humanos, Ordenamiento Territorial y Desarrollo Urbano Para el Estado de Nuevo León, y con la finalidad de que los habitantes del municipio de San Pedro Garza García, Nuevo León tengan la posibilidad de participar en dicho proceso, a fin de que por su conducto y una vez estudiada, analizada y dictaminada la presente propuesta, sea el Pleno del Republicano

DICTAMEN NÚMERO COYDU/2018-2021/Folio 00191-2019
COMISIÓN DE ORDENAMIENTO Y DESARROLLO URBANO, A 14 DE OCTUBRE DEL 2019

1



Ayuntamiento quien se encontrara en condiciones de DAR AVISO PÚBLICO DEL INICIO DEL PROCESO DE AJUSTE DEL PLAN DE DESARROLLO URBANO MUNICIPAL DE SAN PEDRO GARZA GARCÍA, NUEVO LEÓN 2030, DETERMINACIÓN Y DELIMITACIÓN DE LAS ZONAS DE CONSERVACIÓN, MEJORAMIENTO, CONSOLIDACIÓN Y CRECIMIENTO.

TERCERO. En la Décimo Primera Sesión Extraordinaria del Republicano Ayuntamiento de este Municipio, celebrada en fecha 08-ocho de marzo de 2019-dos mil diecinueve, el Republicano Ayuntamiento aprobó por unanimidad con 12-doce votos a favor y 1-una ausencia al momento de la votación, el Dictamen número COYDU 2018-2021/010/2019, consistente en el AVISO PÚBLICO DEL INICIO DEL PROCESO DE AJUSTE DEL PLAN DE DESARROLLO URBANO MUNICIPAL DE SAN PEDRO GARZA GARCÍA, NUEVO LEÓN 2030, DETERMINACIÓN Y DELIMITACIÓN DE LAS ZONAS DE CONSERVACIÓN, MEJORAMIENTO, CONSOLIDACIÓN Y CRECIMIENTO, mismo que fuera publicado en el Periódico Oficial del Estado de fecha 22-veintidós de marzo de 2019-dos mil diecinueve, así como en el periódico EL NORTE en fecha 23-veintitrés de marzo de 2019-dos mil diecinueve.

CUARTO. En la Sesión número 23-veintitrés de la Comisión de Ordenamiento y Desarrollo Urbano celebrada en fecha 05-cinco de junio de 2019-dos mil diecinueve la Secretaría de Ordenamiento y Desarrollo Urbano, presentó a la suscrita Comisión, el proyecto de AJUSTE DEL PLAN DE DESARROLLO URBANO MUNICIPAL DE SAN PEDRO GARZA GARCÍA, NUEVO LEÓN 2030, DETERMINACIÓN Y DELIMITACIÓN DE LAS ZONAS DE CONSERVACIÓN, MEJORAMIENTO, CONSOLIDACIÓN Y CRECIMIENTO, mismo que fue votado en sentido positivo con 05-cinco votos a favor y una ausencia con aviso.

QUINTO. El inicio del proceso de la consulta pública previsto en la fracción III del artículo 56 de la Ley de Asentamientos Humanos, Ordenamiento Territorial y Desarrollo Urbano para el Estado de Nuevo León, se publicó el 14-catorce de junio de 2019-dos mil diecinueve en la Gaceta Municipal y en el Periódico Oficial del Estado de Nuevo León, el 17-dieciséis de junio del mismo año, así como en los periódicos EL NORTE y MILENIO DIARIO los días 15-quince, 16-dieciséis y 17-dieciséis de junio, en donde se especifican los principales cambios y modificaciones y las zonas afectadas, cumpliendo así con la disposición de ser publicado en cuando menos dos de los diarios de mayor circulación en la entidad, durante 3-tres días consecutivos y que debiera cumplir con un tamaño mínimo de un octavo de página.

SEXTO. Conforme a lo previsto por la fracción V, inciso a) del artículo 56 de la Ley de Asentamientos Humanos, Ordenamiento Territorial y Desarrollo Urbano para el Estado de Nuevo León, se dio inicio a la primera audiencia pública misma que se celebró

2



el día 18-dieciocho de junio de 2019-dos mil diecinueve, disponiendo en la página oficial de internet del Municipio, en el hipervínculo www.sanpedro.gob.mx; durante dicho plazo los interesados tuvieron a su disposición un ejemplar del proyecto y de sus anexos gráficos, así como asesoría para presentar por escrito los planteamientos o propuestas que consideren respecto del proyecto del plan o programa de desarrollo urbano, o las modificaciones a los vigentes, a sus anexos y demás contenido del mismo y así cumplir con los requisitos de estar fundamentados y consignar domicilio para oír y recibir notificaciones, lo anterior estipulado en el citado artículo 56 de la Ley de Asentamientos Humanos, Ordenamiento Territorial y Desarrollo Urbano para el Estado de Nuevo León.

SÉPTIMO. Los planteamientos de los ciudadanos se recibieron desde el día 18-dieciocho de junio al 29-veintinueve de julio del año que transcurre, en las oficinas de la Secretaría de Ordenamiento y Desarrollo Urbano del Municipio de San Pedro Garza García, Nuevo León, ubicadas en Corregidora 507-quinientos siete Norte, en el Centro de San Pedro Garza García, Nuevo León, en un horario de las 08:00 a las 16:00 horas, habiendo señalado que deberían ser claros y estar fundamentados y justificados en términos técnico urbanísticos, tal como lo señala las disposiciones de la Ley de Asentamientos Humanos, Ordenamiento Territorial y Desarrollo Urbano para el Estado de Nuevo León.

OCTAVO. Durante el plazo de 30- treinta días hábiles, comprendido en las fechas ya mencionadas, en las oficinas de la Secretaría de Ordenamiento y Desarrollo Urbano del Municipio, para los efectos legales de la consulta pública y del procedimiento previsto para la aprobación del plan o programa sometido al mismo, se recibieron las propuestas Ciudadanas.

NOVENO. En la Vigésima Segunda Sesión Extraordinaria del Republicano Ayuntamiento del mes de septiembre, celebrada en fecha 05-cinco de septiembre de 2019-dos mil diecinueve el Republicano Ayuntamiento de este Municipio, aprobó por **UNANIMIDAD PRÓRROGAR EL PLAZO PARA DAR CONTESTACIÓN A LAS PROPUESTAS CIUDADANAS RESPECTO DE LA CONSULTA PÚBLICA DEL AJUSTE DEL PLAN DE DESARROLLO URBANO MUNICIPAL DE SAN PEDRO GARZA GARCÍA, NUEVO LEÓN 2030, DETERMINACIÓN Y DELIMITACIÓN DE LAS ZONAS DE CONSERVACIÓN, MEJORAMIENTO, CONSOLIDACIÓN Y CRECIMIENTO**, por el término de 30-treinta días hábiles posteriores al vencimiento del plazo que en este acto se proroga, lo anterior de acuerdo a lo estipulado por el artículo 56 fracción VI de la Ley de Asentamientos Humanos, Ordenamiento Territorial y Desarrollo Urbano para el Estado de Nuevo León.

DÉCIMO. En fecha 14-catorce de octubre de 2019-dos mil diecinueve, nos fue turnado para su estudio y análisis el dictamen técnico realizado por la Dirección de Planeación Urbana dependiente del Instituto Municipal de Planeación y Gestión Urbana de San Pedro Garza García, Nuevo León (IMPLANG) adscrito a la Secretaría



de Ordenamiento y Desarrollo Urbano, en relación a la Propuesta Ciudadana de la C. MARÍA MIRTHALA CANALES GARZA DE HAUSER, respecto de la CONSULTA PÚBLICA DEL PROYECTO DE AJUSTE DEL PLAN DE DESARROLLO URBANO MUNICIPAL DE SAN PEDRO GARZA GARCÍA, NUEVO LEÓN 2030, DETERMINACIÓN Y DELIMITACIÓN DE LAS ZONAS DE CONSERVACIÓN, MEJORAMIENTO, CONSOLIDACIÓN Y CRECIMIENTO, misma a la que le fue asignado el número de Folio 00191-2019.

Por lo anterior, la suscrita COMISIÓN DE ORDENAMIENTO Y DESARROLLO URBANO DEL REPUBLICANO AYUNTAMIENTO DE SAN PEDRO GARZA GARCÍA, NUEVO LEÓN, estima de orden legal las siguientes:

CONSIDERACIONES

PRIMERA. El artículo 115 de la Constitución Política de los Estados Unidos Mexicanos, 132 de la Constitución Política del Estado Libre y Soberano de Nuevo León, el artículo 41 de la Ley de Gobierno Municipal del Estado de Nuevo León, numeral 36 fracción XI incisos a), c) y e) del Reglamento para el Gobierno Interior del Republicano Ayuntamiento de San Pedro Garza García, Nuevo León, esta Comisión de Ordenamiento y Desarrollo Urbano del Republicano Ayuntamiento es la instancia competente para someter a la consideración de este órgano colegiado el presente dictamen.

SEGUNDA. Los artículos 115, fracción V, de la Constitución Política de los Estados Unidos Mexicanos, 132, fracción II, incisos a) y c) de la Constitución Política del Estado Libre y Soberano de Nuevo León, establecen que es facultad del Municipio, en los términos de las leyes federales y estatales, relativas a formular, aprobar y administrar la zonificación y planes de desarrollo urbano municipal.

TERCERA. El Artículo 11 fracciones I y II de la Ley General de Asentamientos Humanos y Ordenamiento Territorial vigente, dispone que corresponde al Municipio: *Artículo 11. Corresponde a los Municipios: I. Elaborar, aprobar, administrar y ejecutar los planes o programas municipales de desarrollo urbano, de centros de población, parciales y los demás que de éstos deriven, incluyendo la zonificación prevista en lo conducente, adoptando normas y criterios de congruencia, coordinación y ajuste con otros niveles superiores de planeación y las normas oficiales mexicanas que expida la Secretaría de Desarrollo Agrario, Territorial y Urbano del Gobierno Federal, así como aprobar los reglamentos y disposiciones de carácter general en materia de ordenamiento territorial, desarrollo urbano, zonificación, construcción, estacionamientos, así como vigilar su cumplimiento; tratándose de los planes o programas municipales antes citados, se deberá solicitar a la autoridad competente la dictaminación, análisis y calificación de la congruencia de dichos planes o programas con la planeación estatal, así mismo, posteriormente se deberá solicitar su inscripción en la Dirección del Registro Público de la Propiedad y del Comercio del Instituto*



Registral y Catastral del Estado y su publicación en el Periódico Oficial del Estado, y su incorporación en el sistema de información territorial y urbano a cargo de la Secretaría antes citada. II. Formular, aprobar, administrar y ejecutar los planes o programas municipales de Desarrollo Urbano, de Centros de Población y los demás que de éstos deriven, adoptando normas o criterios de congruencia, coordinación y ajuste con otros niveles superiores de planeación, las normas oficiales mexicanas, así como evaluar y vigilar su cumplimiento."

5

CUARTA. El artículo 87 de la Ley de Asentamientos Humanos, Ordenamiento Territorial y Desarrollo Urbano para el Estado de Nuevo León, señala que la dependencia encargada del desarrollo urbano del Municipio o en su caso de planeación urbana previstos en el artículo 20 de esa Ley, formulará el proyecto del plan o programa y lo someterá a la consulta pública, de acuerdo al artículo 56 de dicho ordenamiento y que concluido lo anterior se presentara el proyecto definitivo al Ayuntamiento para su consideración y aprobación; lo anterior de acuerdo a lo estipulado en el Quinto transitorio de la Ley de Asentamientos Humanos, Ordenamiento Territorial y Desarrollo Urbano para el Estado de Nuevo León.

QUINTA. En ese sentido se tiene que dentro de los compromisos en materia de Desarrollo Urbano señalados en el Plan Municipal de Desarrollo 2018-2021 del municipio de San Pedro Garza García, Nuevo León, se destaca transparentar y facilitar los procesos para la obtención de permisos y autorizaciones en materia de Desarrollo Urbano, garantizando la legalidad de las autorizaciones otorgadas por la Secretaría de Ordenamiento y Desarrollo Urbano en todos los trámites; y mejorar el control urbano para administrar de forma eficiente el desarrollo urbano de la Ciudad, transparentando los procesos en materia urbana, por tanto se consideró factible la creación de un órgano responsable de la Planeación del Desarrollo Sustentable, por lo que en la primera sesión ordinaria del Republicano Ayuntamiento 2018-2021, celebrada el día 13-trece de agosto de 2019-dos mil diecinueve, se aprobó el Reglamento Orgánico de la Administración Pública Municipal de San Pedro Garza García, Nuevo León, en el cual en su artículo 38 Bis, crea el Instituto Municipal de Planeación y Gestión Urbana de San Pedro Garza García, Nuevo León (IMPLANG), como órgano administrativo desconcentrado de la administración pública municipal de San Pedro Garza García, adscrito a la Secretaría de Ordenamiento y Desarrollo Urbano.

Ahora bien, con fundamento en el artículo 38 bis 2, del Reglamento Orgánico de la Administración Pública Municipal de San Pedro Garza García, Nuevo León, mencionado en el párrafo que antecede, el Presidente Municipal en el ámbito de sus atribuciones, en fecha 01-primer de octubre de 2019-dos mil diecinueve, y después de haber cumplido con los requisitos establecidos en el artículo que nos construye, nombró al Titular de la Dirección General del Instituto Municipal de Planeación y Gestión Urbana el Licenciado Urbanista Luis Rodolfo Zamorano Ruiz.

5



Es así entonces que la Dirección de Planeación Urbana del Instituto Municipal de Planeación y Gestión Urbana de San Pedro Garza García, Nuevo León (IMPLANG), dependiente de la Secretaría de Ordenamiento y Desarrollo Urbano del Municipio de San Pedro Garza García, Nuevo León, fue el encargado del proceso de elaborar, respecto de cada uno de los planteamientos formulados por la ciudadanía, un dictamen técnico para la resolución y presentación de la solicitud derivada de la Consulta que nos ocupa, para posteriormente turnarlos a la suscrita Comisión de Ordenamiento y Desarrollo Urbano, y se esté en posibilidad para analizar, estudiar, y dictaminar.

6

SEXTA. El derecho a la Consulta del proyecto de Ajuste al Plan de Desarrollo Urbano Municipal de San Pedro Garza García, Nuevo León 2030, Determinación y Delimitación de las Zonas de Conservación, Mejoramiento, Consolidación y Crecimiento, como forma de participación democrática, acorde con el aviso efectuado por el Republicano Ayuntamiento de San Pedro Garza García, Nuevo León, en fecha 13-trece de junio de 2019-dos mil diecinueve, vincula a quien lo ejerce a cooperar en su instrumentación, interviniendo de manera responsable a través de planteamientos con una efectiva contribución social o técnica, dada la especial complejidad que reviste el desarrollo urbano, debiendo referirse al objeto del proceso de ajuste, y a la determinación y delimitación de las zonas de conservación, mejoramiento, consolidación y crecimiento, o a la delimitación de los distritos o polígonos propuestos, más no así a predios o lotes en particular.

Asimismo, en los artículos 26, apartado A), y 27, párrafo tercero, de la Constitución Política de los Estados Unidos Mexicanos, se establece que la planeación del desarrollo nacional será democrática mediante la participación de los diversos sectores de la sociedad, de quienes recogerá sus aspiraciones y demandas para incorporarlas al plan y los programas de desarrollo. En relación con la propiedad privada, es la nación la que tiene en todo momento el derecho de imponerle las modalidades que dicte el interés público y regular, en beneficio social, el aprovechamiento de los elementos naturales susceptibles de apropiación, estando dentro de su objeto, cuidar de su conservación, lograr el desarrollo equilibrado del país y el mejoramiento de las condiciones de vida de la población urbana. El artículo 115 de la Constitución Política de los Estados Unidos Mexicanos, en su fracción V, inciso a), establece que los municipios están facultados para formular, aprobar y administrar la zonificación y planes de desarrollo urbano municipal, en los términos de las leyes federales y estatales relativas.

Por otro lado, acorde con lo expuesto, en la Ley General de Asentamientos Humanos, Ordenamiento Territorial y Desarrollo Urbano, en sus artículos 11, fracción XXII, 19, fracción III, y 30, primer párrafo, y en la Ley de Asentamientos Humanos, Ordenamiento Territorial y Desarrollo Urbano para el Estado de Nuevo León, en sus artículos 11, fracción XXVI, y 14, fracción III, se faculta a los municipios a crear los mecanismos de consulta ciudadana para la formulación, modificación y evaluación de los planes o programas municipales de Desarrollo Urbano, para asegurar la consulta,

DICTAMEN NÚMERO COYDU/2018-2021/Fecha 00/01-2019
COMISIÓN DE ORDENAMIENTO Y DESARROLLO URBANO, A 14 DE OCTUBRE DEL 2019

6



opinión y deliberación de las políticas de ordenamiento territorial y planeación del desarrollo urbano, conforme al sistema de planeación democrática del desarrollo nacional previsto en el artículo 26 de la Constitución Política de los Estados Unidos Mexicanos, están los Consejos Municipales de Desarrollo Urbano y Vivienda, siendo órganos auxiliares de participación ciudadana y conformación plural.

Así también, la Ley de Participación Ciudadana para el Estado de Nuevo León, en sus artículos 1, 8, fracciones V, VIII, IX y X, 13, fracción II, 36, 37, 38, 39 y 40, reconoce el derecho a la participación ciudadana, de naturaleza procedimental, mediante la consulta ciudadana organizada y realizada a través de la dependencia municipal que le compete, a la que el Ayuntamiento convoque señalando en forma precisa su naturaleza y la descripción específica del acto que se propone consultar; así como la exposición de motivos y razones por las cuales lo que se propone someter a consulta ciudadana, se considera de importancia y trascendencia social.

Por su parte, el Reglamento de Participación y Atención Ciudadana del Municipio de San Pedro Garza García, Nuevo León, en sus artículos 1, 2, 3, 4 fracciones I, XIII y XIV, 6, 7, 8, 202, 203, 204, 205, 206, 207, 208, 209 y 210, establece y regula la consulta ciudadana entre los instrumentos de participación ciudadana, teniendo como principios rectores, entre otros, el bien común, la corresponsabilidad, la eficiencia, la honestidad, la legalidad, el profesionalismo, la rendición de cuentas, la solidaridad, la subsidiariedad, la tolerancia y la transparencia.

SÉPTIMA. Acorde con la convocatoria que se hizo mediante el aviso público que se dio por el Republicano Ayuntamiento de San Pedro Garza García, Nuevo León, el 13-trece de junio de 2019-dos mil diecinueve, a través del Presidente Municipal y del Secretario del Republicano Ayuntamiento, respecto del Proceso de Consulta Pública del Proyecto de Ajuste del Plan de Desarrollo Urbano Municipal de San Pedro Garza García, Nuevo León 2030, Determinación y Delimitación de las Zonas de Conservación, Mejoramiento, Consolidación y Crecimiento, se determinó que serían improcedentes los planteamientos que:

- Omitieran referirse al objeto del proceso de ajuste aprobado por el Republicano Ayuntamiento;
- Que se refirieran únicamente a predios o lotes en particular;
- Que no se refirieran a la determinación y delimitación de las zonas de conservación, mejoramiento, consolidación y crecimiento; o
- Que no se refirieran a la delimitación de los distritos o polígonos propuestos.

En la misma convocatoria que se cita en el anterior punto 1, se precisaron como las principales propuestas de ajustes al Plan de Desarrollo Urbano Municipal de San Pedro Garza García, Nuevo León 2030, Determinación y Delimitación de las Zonas de Conservación, Mejoramiento, Consolidación y Crecimiento, A) la determinación y



delimitación de las Zonas de Conservación, Mejoramiento, Consolidación y Crecimiento; y B) las zonas que serán afectadas por esos cambios, enumerándose de la siguiente manera en el aviso respectivo:

1. El objetivo general del PROYECTO DE AJUSTE DEL PLAN DE DESARROLLO URBANO MUNICIPAL DE SAN PEDRO GARZA GARCIA, NUEVO LEÓN 2030, es complementar las estrategias de zonificación primaria y secundaria en el Plan con una interpretación de los lineamientos actuales en los documentos normativos y reglamentarios de Planeación Urbana que se mantendrán vigentes, incorporando el Plano E1.5, Zonificación de Políticas de Ordenamiento del Territorio, al Plan de Desarrollo Urbano Municipal de San Pedro Garza García, Nuevo León 2030.

2. Se propone ajustar de esta manera el Plan y la normatividad de desarrollo urbano vigente a los criterios normativos que se desprenden de la nueva LEY GENERAL DE ASENTAMIENTOS HUMANOS, ORDENAMIENTO TERRITORIAL Y DESARROLLO URBANO, publicada en noviembre de 2016, y sus correlativos en la LEY DE ASENTAMIENTOS HUMANOS, ORDENAMIENTO TERRITORIAL Y DESARROLLO URBANO PARA EL ESTADO DE NUEVO LEÓN, publicada en noviembre del 2017.

3. La propuesta de ajuste mantiene el escenario de visión del Plan vigente al año 2030, para homologar la zonificación en atención a las consideraciones señaladas en el apartado de Motivación del Ajuste y Fundamentación Jurídica del documento que se elaboró por la Secretaría de Ordenamiento y Desarrollo Urbano y que forma parte del dictamen aprobado por el Republicano Ayuntamiento del Municipio de San Pedro Garza García, Nuevo León. Por tal motivo se estima necesario agregar el plano de E1.5 Zonificación de Políticas de Ordenamiento del Territorio, para asegurar el bienestar de los vecinos y de la población en general en el corto plazo y con ello dar certeza a la inversión pública y privada.

4. La estrategia general de ajuste al Plan, consiste en zonificar (en el plano de E1.5 Zonificación de Políticas de Ordenamiento del Territorio), las políticas de ordenamiento del territorio traduciendo los lineamientos actuales de Zonificación Primaria, Zonificación Secundaria Usos y Destinos de Suelo, Densidades Habitacionales y CUS Máximo, Zonas de Altura Controlada entre otros, a la Zonificación de Políticas de Ordenamiento del Territorio, en Zonas de: Conservación Ambiental, Conservación de Áreas Naturales Protegidas, Conservación Habitacional, Mejoramiento, Consolidación y Crecimiento.

5. Se mantiene la estructura policéntrica propuesta en el Plan de Desarrollo Urbano Municipal de San Pedro Garza García, N.L. 2030, como un modelo sustentable y moderno con potencial de crear un sistema de movilidad sustentable, un espacio público más vibrante y una oportunidad de revitalización urbana. Se propone delimitar

DICTAMEN NÚMERO COYDU/2018-2021/Folio 0191-2019
COMISIÓN DE ORDENAMIENTO Y DESARROLLO URBANO, A 14 DE OCTUBRE DEL 2019

8



como Zonas de Conservación Habitacional en el Plano E 1.5 de Zonificación de Políticas de Ordenamiento del Territorio, para preservar el carácter residencial de las zonas predominantemente habitacional.

OCTAVA. La realización de la Consulta Pública del Proyecto de Ajuste al Plan de Desarrollo Urbano Municipal de San Pedro Garza García, Nuevo León 2030, Determinación y Delimitación de las Zonas de Conservación, Mejoramiento, Consolidación y Crecimiento, constituye una salvaguarda para garantizar que las modalidades que se imponen a la propiedad privada, son las que dicta el interés público y que son de beneficio social, siendo dicha determinación y delimitación por causa de utilidad pública, con la cual, el municipio de San Pedro Garza García, Nuevo León, asegura que la ciudadanía tenga conocimiento de las modalidades que se imponen a la propiedad y que voluntariamente evalúe los efectos, positivos o negativos, que el ajuste al plan que se proyecta pueda causar, acorde con el beneficio social que debe regular, pretendiendo con ello encontrar un justo equilibrio entre los distintos intereses que pudieran entrar en conflicto, y de esa manera cumplir con la obligación de prevención que se tiene, correlativo con el derecho a la consulta, de conformidad con el artículo 6 fracción I la Ley General de Asentamientos Humanos, Ordenamiento Territorial y Desarrollo Urbano y la Ley de Asentamientos Humanos, Ordenamiento Territorial y Desarrollo Urbano para el Estado de Nuevo León.

Resulta trascendente aludir que del proceso de consulta pública previsto en el artículo 56 de la Ley de Asentamientos Humanos, Ordenamiento Territorial y Desarrollo Urbano para el Estado de Nuevo León, la ciudadanía interesada en ejercer su derecho, debió haber presentado por escrito ante la Secretaría de Ordenamiento y Desarrollo Urbano del Municipio de San Pedro Garza García, Nuevo León, los planteamientos o propuestas (comentarios u observaciones) que consideraran respecto del Proyecto de Ajuste del Plan de Desarrollo Urbano Municipal de San Pedro Garza García, Nuevo León 2030, Determinación y Delimitación de las Zonas de Conservación, Mejoramiento, Consolidación y Crecimiento y señalando domicilio para oír y recibir notificaciones.

Sin que sea óbice mencionar que el ejercicio del derecho de participación ciudadana tiene una limitante, pues la acción del gobernado se construye únicamente a participar de las asambleas públicas, donde es escuchado y puede presentar sus propuestas por escrito sobre el tema; empero, la participación ciudadana no puede llegar al extremo de que sean los propios ciudadanos quienes dicten el contenido del Plan de Desarrollo Urbano Municipal de San Pedro Garza García, Nuevo León 2030, Determinación y Delimitación de las Zonas de Conservación, Mejoramiento, Consolidación y Crecimiento, pues su participación se da en forma conjunta con el municipio y se da a efecto de escuchar de primera mano las inquietudes del gobernado; y por su parte, el particular llega a tener un enlace directo con la autoridad; sin embargo, éste último no pasa a formar parte del ente administrativo municipal, quien es el único encargado de la aprobación de los planes de desarrollo urbano municipal.

9
DICTAMEN NÚMERO COYDU/2018-3021/Folio 031/91-2019
COMISIÓN DE ORDENAMIENTO Y DE SARROLLO URBANO, A 14 DE OCTUBRE DEL 2019



10

NOVENA. Es importante precisar que el objeto del Proceso de Ajuste del Plan de Desarrollo Urbano Municipal de San Pedro Garza García, Nuevo León 2030, Determinación y Delimitación de las Zonas de Conservación, Mejoramiento, Consolidación y Crecimiento, aprobado por el Republicano Ayuntamiento, o la estrategia general del proyecto sometido a la consulta pública, como se precisó en párrafos que anteceden, consiste en determinar y delimitar, con el plano E1.5, las zonas de Conservación (Ambiental, de Áreas Naturales Protegidas y Habitacional); Mejoramiento; Consolidación; y Crecimiento; y delimitar los distritos o polígonos del municipio de San Pedro Garza García, Nuevo León, que se proponen; habiéndose establecido en el aviso correspondiente, que serían improcedentes los planteamientos que no se relacionaran con lo anterior, o que se refirieran a predios o lotes en particular.

DÉCIMA. Ahora bien, en el caso concreto, en fecha 14-catorce de octubre de 2019-dos mil diecinueve, nos fue turnado para su estudio y análisis el dictamen técnico emitido por la Secretaría de Ordenamiento y Desarrollo Urbano, a través de la Dirección de Planeación Urbana, en relación a la Propuesta Ciudadana con el folio 00191-2019, de la C. MARÍA MIRTHALA CANALES GARZA DE HAUSER, mismo que a efecto de economía procesal solamente se transcribe lo peticionado de manera general a continuación:

**Solicitante: María Mirthala Canales Garza de Hauser*

Domicilio para oír y recibir notificaciones: Calle Río Colorado número 240-15 Tercer piso cruz con Calle Río Moctezuma, Colonia Del Valle, en el municipio de San Pedro Garza García, Nuevo León

Predio: Calle Río Colorado sin número, Colonia Del Valle, en el municipio de San Pedro Garza García, Nuevo León

*Solicitud: Que el Coeficiente de Utilización del Suelo CUS sea incrementado de 1.8 veces a 4.0 veces la superficie del predio... Que se ajusten los lineamientos de remetiimiento conforme al resultado de aplicar el Coeficiente de Ocupación y el Coeficiente de Área de Absorción (CAAV), se consideren exentos los Coeficientes de Utilización del Suelo los estacionamientos necesarios para los usos de suelo, se considere la altura conforme al aprovechamiento del CUS... Se me tenga como presentada en tiempo y forma la siguiente propuesta a la Consulta pública para ajustar el Plan de Desarrollo Urbano 2030... Se emita una resolución a esta solicitud.**

Lo anterior respecto de la CONSULTA PÚBLICA DEL PROYECTO DE AJUSTE DEL PLAN DE DESARROLLO URBANO MUNICIPAL DE SAN PEDRO GARZA GARCÍA, NUEVO LEÓN 2030, DETERMINACIÓN Y DELIMITACIÓN DE LAS ZONAS DE CONSERVACIÓN, MEJORAMIENTO, CONSOLIDACIÓN Y CRECIMIENTO, en virtud de lo anterior, se transcribe lo que nos interesa respecto del Dictamen Técnico realizado por la Dirección de Planeación Urbana dependiente del Instituto Municipal de Planeación y Gestión Urbana de San Pedro Garza García, Nuevo León (IMPLANG) adscrito a la Secretaría

10



de Ordenamiento y Desarrollo Urbano de este Municipio, como se señala a continuación:

11

"...esta autoridad considera que dicha propuesta es improcedente, lo anterior, en virtud de que lo manifestado en el mismo no corresponde ni se relaciona con el objeto del proceso de Ajuste del Plan de Desarrollo Urbano Municipal de San Pedro Garza García, Nuevo León 2030, en virtud de que no se hace algún planteamiento específico diverso, relacionado con la determinación y delimitación de las zonas de conservación, mejoramiento, consolidación y crecimiento; o la delimitación de los distritos o polígonos que se proyectan, axado a que su planteamiento se refiere únicamente a un lote o predio en particular, soslayando el contexto social y urbano del distrito o zona donde queda ubicado dicho predio, ni la opinión del resto de los habitantes de ese distrito o zona, por lo que se estima improcedente lo expuesto en el mismo ...

(...)

"...Se estima improcedente... en virtud de no contener planteamientos específicos, relacionados con la determinación y delimitación de las zonas de conservación, mejoramiento, consolidación y crecimiento; o la delimitación de los distritos o polígonos que se proyectan, y/o planteamientos tendientes a preservar y restaurar el equilibrio ecológico, evitar la destrucción de los elementos naturales y los daños que la propiedad pueda sufrir en perjuicio de la sociedad con el proyecto que se propone, acorde con el interés público y el beneficio social, al no emanar de una dimensión social, sino individual, señalados dentro del Ajuste del Plan de Desarrollo Urbano Municipal de San Pedro Garza García, Nuevo León 2030, por las consideraciones de derecho y fundamentos expuestos en el presente dictamen técnico..."

DÉCIMA PRIMERA En virtud de lo señalado en la consideración inmediata anterior, la suscrita Comisión de Ordenamiento y Desarrollo Urbano del Republicano Ayuntamiento de San Pedro Garza García, Nuevo León, coincide con el dictamen técnico realizado por la Dirección de Planeación Urbana dependiente del Instituto Municipal de Planeación y Gestión Urbana de San Pedro Garza García, Nuevo León (IMPLANG) adscrito a la Secretaría de Ordenamiento y Desarrollo Urbano; por lo que se declara la **IMPROCEDENCIA**, de la Propuesta Ciudadana de la C. **MARÍA MIRTHALA CANALES GARZA DE HAUSER** con número de **Folio 00191-2019**; ya que como lo refiere el dictamen técnico de la Secretaría de Ordenamiento y Desarrollo Urbano, lo solicitado no contiene planteamientos específicos, relacionados con la determinación y delimitación de las zonas de conservación, mejoramiento, consolidación y crecimiento; o la delimitación de los distritos o polígonos que se proyectan, y/o planteamientos tendientes a preservar y restaurar el equilibrio ecológico, evitar la destrucción de los elementos naturales y los daños que la propiedad pueda sufrir en perjuicio de la sociedad con el proyecto que se propone, acorde con el interés público y el beneficio social, al no emanar de una dimensión social, sino individual, señalados dentro del Plan de Desarrollo Urbano Municipal de San Pedro Garza García, Nuevo León 2030

DÉCIMA SEGUNDA. Consecuentemente, y con fundamento en los antecedentes y consideraciones de hecho y de Derecho citadas en el cuerpo del presente dictamen, los integrantes de esta **Comisión de Ordenamiento y Desarrollo Urbano**

11



del Republicano Ayuntamiento de San Pedro Garza García, Nuevo León, sometemos a consideración del pleno de este Republicano Ayuntamiento del Municipio de San Pedro Garza García, Nuevo León, la aprobación del siguiente proyecto de

ACUERDO

12 PRIMERO. Por los motivos y fundamentos señalados en los antecedentes y consideraciones del presente dictamen, se declara **IMPROCEDENTE** la Propuesta Ciudadana de la C. **MARÍA MIRTHALA CANALES GARZA DE HAUSER** respecto de la **CONSULTA PÚBLICA DEL PROYECTO DE AJUSTE DEL PLAN DE DESARROLLO URBANO MUNICIPAL DE SAN PEDRO GARZA GARCÍA, NUEVO LEÓN 2030, DETERMINACIÓN Y DELIMITACIÓN DE LAS ZONAS DE CONSERVACIÓN, MEJORAMIENTO, CONSOLIDACIÓN Y CRECIMIENTO.**

SEGUNDO. Se instruye al Instituto Municipal de Planeación y Gestión Urbana de San Pedro Garza García, Nuevo León (IMPLANG) adscrito a la Secretaría de Ordenamiento y Desarrollo Urbano, para que notifique por medio del personal a su digno cargo, o con auxilio de cualquier otra dependencia autorizada en el presente dictamen, el contenido de este dictamen a la C. **MARÍA MIRTHALA CANALES GARZA DE HAUSER** como contestación de esta autoridad municipal a su propuesta presentada dentro de la consulta ciudadana que se llevó a efecto en el procedimiento correspondiente, en el domicilio que indicó para el efecto de oír y recibir notificaciones en su escrito de propuesta de consulta al ajuste del plan en comento. Para los efectos conducentes, agréguese a la notificación del presente dictamen, el Dictamen Técnico realizado por la Dirección de Planeación Urbana dependiente del Instituto Municipal de Planeación y Gestión Urbana de San Pedro Garza García, Nuevo León (IMPLANG) adscrito a la Secretaría de Ordenamiento y Desarrollo Urbano de este Municipio

En caso de que alguno de los datos proporcionados sea falso, incorrecto, o que no se encuentre a las personas buscadas por parte de los notificadores autorizados, el contenido del presente dictamen se notificará en la Tabla de Avisos de este Municipio conforme a lo establecido en el artículo 68 del Código de Procedimientos Civiles del Estado de Nuevo León como aplicación supletoria de acuerdo a la Ley de Asentamientos Humanos, Ordenamiento Territorial y Desarrollo Urbano para el Estado de Nuevo León.

TERCERO. Se autoriza al personal de las Secretarías de Ordenamiento y Desarrollo Urbano, de Obras Públicas, de Servicios Públicos y Medio Ambiente, Dirección de Control e Inspección, Dirección General de Asuntos Jurídicos y Dirección de Gobierno, estas tres últimas de la Secretaría del R. Ayuntamiento a efecto de dar cumplimiento a lo establecido en el artículo 56 Fracción VI de la Ley de Asentamientos humanos, Ordenamiento Territorial y Desarrollo Urbano para el Estado de Nuevo León, aplicando supletoriamente lo establecido en el artículo 2 fracción V, 13 último párrafo

12



y 14 del Código de Fiscal del Estado de Nuevo León, habilitando los días y horas inhábiles que se requieran para la correcta notificación del presente acuerdo.

CUARTO. Se Instruye al C. Presidente Municipal, al C. Secretario del Republicano Ayuntamiento, a la Secretaría de Ordenamiento y Desarrollo Urbano, para que lleven de inmediato el exacto cumplimiento del presente acuerdo.

ATENTAMENTE

San Pedro Garza García, N. L., a 14 de octubre de 2019.
COMISION DE ORDENAMIENTO Y DESARROLLO URBANO
DEL REPUBLICANO AYUNTAMIENTO.

C. EDUARDO ARMANDO AGUILAR VALDEZ.
SÉPTIMO REGIDOR y PRESIDENTE
A FAVOR DEL DICTAMEN.

C. ALEJANDRO ALBERTO CARLOS PÁEZ Y ARAGÓN.
QUINTO REGIDOR y SECRETARIO
AUSENTE CON AVISO

C. JOSÉ MARIO GARZA BENAVIDES.
PRIMER REGIDOR y VOCAL
A FAVOR DEL DICTAMEN

C. JAVIER GONZÁLEZ ALCÁNTARA CÁCERES
TERCER REGIDOR y VOCAL
A FAVOR DEL DICTAMEN

C. ERNESTO JAVIER CHAPA CALVILLO
NOVENO REGIDOR y VOCAL
A FAVOR DEL DICTAMEN

C. BRENDA TAFICH LANKENAU
DÉCIMA SEGUNDA REGIDORA y VOCAL
AUSENTE CON AVISO
ÚLTIMA FOJA DEL DICTAMEN COYDU/2018-2021/Folio 00191-2019.



COYDU 2018/2021 FOLIO-192-2019, ALEJANDRO JAVIER HAUSER CANALES.

DICTÁMEN NÚMERO COYDU/2018-2021/Folio 00192-2019.**AL REPUBLICANO AYUNTAMIENTO
DEL MUNICIPIO DE SAN PEDRO GARZA GARCÍA, NUEVO LEÓN.
P R E S E N T E.**

A los integrantes de la Comisión De Ordenamiento y Desarrollo Urbano del Republicano Ayuntamiento, nos fue turnado para su estudio y análisis por parte de la Secretaría de Ordenamiento y Desarrollo Urbano a través de la Unidad de Planeación Urbana, la Propuesta Ciudadana formulada por el C. ALEJANDRO JAVIER HAUSER CANALES, respecto de la CONSULTA PÚBLICA DEL PROYECTO DE AJUSTE DEL PLAN DE DESARROLLO URBANO MUNICIPAL DE SAN PEDRO GARZA GARCÍA, NUEVO LEÓN 2030, DETERMINACIÓN Y DELIMITACIÓN DE LAS ZONAS DE CONSERVACIÓN, MEJORAMIENTO, CONSOLIDACIÓN Y CRECIMIENTO, misma a la que le fue asignado el número de folio 00192-2019, documento que nos permitimos someter a la consideración y aprobación del Pleno de este Ayuntamiento, bajo el número de dictamen COYDU/2018-2021/Folio 00192-2019, en base a los siguientes antecedentes y consideraciones de orden legal.

ANTECEDENTES

PRIMERO. Mediante oficio número JAFG-SODU-250/2019, de fecha 19-diecinueve de febrero de 2019-dos mil diecinueve, el Arquitecto Javier Alberto de la Fuente García, Secretario de Ordenamiento y Desarrollo Urbano del Municipio de San Pedro Garza García, Nuevo León, manifestó que dicha dependencia se encontraba lista para iniciar el proceso de adecuación establecido en el Artículo Transitorio Quinto del Decreto número 312-trescientos doce de expedición de la Ley de Asentamientos Humanos, Ordenamiento Territorial y Desarrollo Urbano para el Estado de Nuevo León.

SEGUNDO. La propuesta de iniciar el proceso para el ajuste del Plan de Desarrollo Urbano Municipal de San Pedro Garza García, Nuevo León 2030, fue presentada a la Comisión de Ordenamiento y Desarrollo Urbano del Republicano Ayuntamiento por el Arquitecto Javier Alberto de la Fuente García, en su carácter de titular de la Secretaría de Ordenamiento y Desarrollo Urbano de este Municipio en la Sesión 12-doce celebrada en fecha 27-veintisiete de febrero de 2019-diecinueve a efectos de dar cumplimiento en tiempo y forma con lo establecido en la fracción I del artículo 56 de la Ley De Asentamientos Humanos, Ordenamiento Territorial y Desarrollo Urbano Para el Estado de Nuevo León, y con la finalidad de que los habitantes del municipio de San Pedro Garza García, Nuevo León tengan la posibilidad de participar en dicho proceso, a fin de que por su conducto y una vez estudiada, analizada y dictaminada la presente propuesta, sea el Pleno del Republicano

DICTAMEN NÚMERO COYDU/2018-2021/Folio 00192-2019
COMISIÓN DE ORDENAMIENTO Y DESARROLLO URBANO, A 14 DE OCTUBRE DEL 2019

1



Ayuntamiento quien se encontrara en condiciones de DAR AVISO PÚBLICO DEL INICIO DEL PROCESO DE AJUSTE DEL PLAN DE DESARROLLO URBANO MUNICIPAL DE SAN PEDRO GARZA GARCÍA, NUEVO LEÓN 2030, DETERMINACIÓN Y DELIMITACIÓN DE LAS ZONAS DE CONSERVACIÓN, MEJORAMIENTO, CONSOLIDACIÓN Y CRECIMIENTO.

2. **TERCERO.** En la Décimo Primera Sesión Extraordinaria del Republicano Ayuntamiento de este Municipio, celebrada en fecha 08-ocho de marzo de 2019-dos mil diecinueve, el Republicano Ayuntamiento aprobó por unanimidad con 12-doce votos a favor y 1-una ausencia al momento de la votación, el Dictamen número COYDU 2018-2021/010/2019, consistente en el AVISO PÚBLICO DEL INICIO DEL PROCESO DE AJUSTE DEL PLAN DE DESARROLLO URBANO MUNICIPAL DE SAN PEDRO GARZA GARCÍA, NUEVO LEÓN 2030, DETERMINACIÓN Y DELIMITACIÓN DE LAS ZONAS DE CONSERVACIÓN, MEJORAMIENTO, CONSOLIDACIÓN Y CRECIMIENTO, mismo que fuera publicado en el Periódico Oficial del Estado de fecha 22-veintidós de marzo de 2019-dos mil diecinueve, así como en el periódico EL NORTE en fecha 23-veintitrés de marzo de 2019-dos mil diecinueve.

3. **CUARTO.** En la Sesión número 23-veintitrés de la Comisión de Ordenamiento y Desarrollo Urbano celebrada en fecha 05-cinco de junio de 2019-dos mil diecinueve la Secretaría de Ordenamiento y Desarrollo Urbano, presentó a la suscrita Comisión, el proyecto de AJUSTE DEL PLAN DE DESARROLLO URBANO MUNICIPAL DE SAN PEDRO GARZA GARCÍA, NUEVO LEÓN 2030, DETERMINACIÓN Y DELIMITACIÓN DE LAS ZONAS DE CONSERVACIÓN, MEJORAMIENTO, CONSOLIDACIÓN Y CRECIMIENTO, mismo que fue votado en sentido positivo con 05-cinco votos a favor y una ausencia con aviso.

QUINTO. El inicio del proceso de la consulta pública previsto en la fracción III del artículo 56 de la Ley de Asentamientos Humanos, Ordenamiento Territorial y Desarrollo Urbano para el Estado de Nuevo León, se publicó el 14-catorce de junio de 2019-dos mil diecinueve en la Gaceta Municipal y en el Periódico Oficial del Estado de Nuevo León, el 17-dieciséis de junio del mismo año, así como en los periódicos EL NORTE y MILENIO DIARIO los días 15-quince, 16-dieciséis y 17-dieciséis de junio, en donde se especifican los principales cambios y modificaciones y las zonas afectadas, cumpliendo así con la disposición de ser publicado en cuando menos dos de los diarios de mayor circulación en la entidad, durante 3-tres días consecutivos y que debiera cumplir con un tamaño mínimo de un octavo de página.

SEXTO. Conforme a lo previsto por la fracción V, inciso a) del artículo 56 de la Ley de Asentamientos Humanos, Ordenamiento Territorial y Desarrollo Urbano para el Estado de Nuevo León, se dio inicio a la primera audiencia pública misma que se celebró

2

2. **DICTAMEN NÚMERO COYDU/2018-2021/Folio 00192-2019**
COMISIÓN DE ORDENAMIENTO Y DESARROLLO URBANO, A 14 DE OCTUBRE DEL 2019



el día 18-dieciocho de junio de 2019-dos mil diecinueve, disponiendo en la página oficial de internet del Municipio, en el hipervínculo www.sanpedro.gob.mx; durante dicho plazo los interesados tuvieron a su disposición un ejemplar del proyecto y de sus anexos gráficos, así como asesoría para presentar por escrito los planteamientos o propuestas que consideren respecto del proyecto del plan o programa de desarrollo urbano, o las modificaciones a los vigentes, a sus anexos y demás contenido del mismo y así cumplir con los requisitos de estar fundamentados y consignar domicilio para oír y recibir notificaciones, lo anterior estipulado en el citado artículo 56 de la Ley de Asentamientos Humanos, Ordenamiento Territorial y Desarrollo Urbano para el Estado de Nuevo León.

SÉPTIMO. Los planteamientos de los ciudadanos se recibieron desde el día 18-dieciocho de junio al 29-veintinueve de julio del año que transcurre, en las oficinas de la Secretaría de Ordenamiento y Desarrollo Urbano del Municipio de San Pedro Garza García, Nuevo León, ubicadas en Corregidora 507-quinientos siete Norte, en el Centro de San Pedro Garza García, Nuevo León, en un horario de las 08:00 a las 16:00 horas, habiendo señalado que deberían ser claros y estar fundamentados y justificados en términos técnico urbanísticos, tal como lo señala las disposiciones de la Ley de Asentamientos Humanos, Ordenamiento Territorial y Desarrollo Urbano para el Estado de Nuevo León.

OCTAVO. Durante el plazo de 30- treinta días hábiles, comprendido en las fechas ya mencionadas, en las oficinas de la Secretaría de Ordenamiento y Desarrollo Urbano del Municipio, para los efectos legales de la consulta pública y del procedimiento previsto para la aprobación del plan o programa sometido al mismo, se recibieron las propuestas Ciudadanas.

NOVENO. En la Vigésima Segunda Sesión Extraordinaria del Republicano Ayuntamiento del mes de septiembre, celebrada en fecha 05-cinco de septiembre de 2019-dos mil diecinueve el Republicano Ayuntamiento de este Municipio, aprobó por **UNANIMIDAD PRÓRROGAR EL PLAZO PARA DAR CONTESTACIÓN A LAS PROPUESTAS CIUDADANAS RESPECTO DE LA CONSULTA PÚBLICA DEL AJUSTE DEL PLAN DE DESARROLLO URBANO MUNICIPAL DE SAN PEDRO GARZA GARCÍA, NUEVO LEÓN 2030, DETERMINACIÓN Y DELIMITACIÓN DE LAS ZONAS DE CONSERVACIÓN, MEJORAMIENTO, CONSOLIDACIÓN Y CRECIMIENTO**, por el término de 30-treinta días hábiles posteriores al vencimiento del plazo que en este acto se proroga, lo anterior de acuerdo a lo estipulado por el artículo 56 fracción VI de la Ley de Asentamientos Humanos, Ordenamiento Territorial y Desarrollo Urbano para el Estado de Nuevo León.

DÉCIMO. En fecha 14-catorce de octubre de 2019-dos mil diecinueve, nos fue turnado para su estudio y análisis el dictamen técnico realizado por la Dirección de Planeación Urbana dependiente del Instituto Municipal de Planeación y Gestión Urbana de San Pedro Garza García, Nuevo León (IMPLANG) adscrito a la Secretaría



de Ordenamiento y Desarrollo Urbano, en relación a la Propuesta Ciudadana del C. ALEJANDRO JAVIER HAUSER CANALES, respecto de la CONSULTA PÚBLICA DEL PROYECTO DE AJUSTE DEL PLAN DE DESARROLLO URBANO MUNICIPAL DE SAN PEDRO GARZA GARCÍA, NUEVO LEÓN 2030, DETERMINACIÓN Y DELIMITACIÓN DE LAS ZONAS DE CONSERVACIÓN, MEJORAMIENTO, CONSOLIDACIÓN Y CRECIMIENTO, misma a la que le fue asignado el número de Folio 00192-2019.

4 Por lo anterior, la suscrita COMISIÓN DE ORDENAMIENTO Y DESARROLLO URBANO DEL REPUBLICANO AYUNTAMIENTO DE SAN PEDRO GARZA GARCÍA, NUEVO LEÓN, estima de orden legal las siguientes:


CONSIDERACIONES

PRIMERA. El artículo 115 de la Constitución Política de los Estados Unidos Mexicanos, 132 de la Constitución Política del Estado Libre y Soberano de Nuevo León, el artículo 41 de la Ley de Gobierno Municipal del Estado de Nuevo León, numeral 36 fracción XI incisos a), c) y e) del Reglamento para el Gobierno Interior del Republicano Ayuntamiento de San Pedro Garza García, Nuevo León, esta Comisión de Ordenamiento y Desarrollo Urbano del Republicano Ayuntamiento es la instancia competente para someter a la consideración de este órgano colegiado el presente dictamen.

SEGUNDA. Los artículos 115, fracción V, de la Constitución Política de los Estados Unidos Mexicanos, 132, fracción II, incisos a) y c) de la Constitución Política del Estado Libre y Soberano de Nuevo León, establecen que es facultad del Municipio, en los términos de las leyes federales y estatales, relativas a formular, aprobar y administrar la zonificación y planes de desarrollo urbano municipal.

TERCERA. El Artículo 11 fracciones I y II de la Ley General de Asentamientos Humanos y Ordenamiento Territorial vigente, dispone que corresponde al Municipio: *Artículo 11. Corresponde a los Municipios: I. Elaborar, aprobar, administrar y ejecutar los planes o programas municipales de desarrollo urbano, de centros de población, parciales y los demás que de éstos deriven, incluyendo la zonificación prevista en lo conducente, adoptando normas y criterios de congruencia, coordinación y ajuste con otros niveles superiores de planeación y las normas oficiales mexicanas que expida la Secretaría de Desarrollo Agrario, Territorial y Urbano del Gobierno Federal, así como aprobar los reglamentos y disposiciones de carácter general en materia de ordenamiento territorial, desarrollo urbano, zonificación, construcción, estacionamientos, así como vigilar su cumplimiento; tratándose de los planes o programas municipales antes citados, se deberá solicitar a la autoridad competente la dictaminación, análisis y calificación de la congruencia de dichos planes o programas con la planeación estatal, así mismo, posteriormente se deberá solicitar su inscripción en la Dirección del Registro Público de la Propiedad y del Comercio del Instituto*

4
DICTAMEN NÚMERO COYDU/2018-2021/Folio 00192-2019
COMISIÓN DE ORDENAMIENTO Y DESARROLLO URBANO, A 14 DE OCTUBRE DEL 2019





Registral y Catastral del Estado y su publicación en el Periódico Oficial del Estado, y su incorporación en el sistema de información territorial y urbano a cargo de la Secretaría antes citada. II. Formular, aprobar, administrar y ejecutar los planes o programas municipales de Desarrollo Urbano, de Centros de Población y los demás que de éstos deriven, adoptando normas o criterios de congruencia, coordinación y ajuste con otros niveles superiores de planeación, las normas oficiales mexicanas, así como evaluar y vigilar su cumplimiento."

5 CUARTA. El artículo 87 de la Ley de Asentamientos Humanos, Ordenamiento Territorial y Desarrollo Urbano para el Estado de Nuevo León, señala que la dependencia encargada del desarrollo urbano del Municipio o en su caso de planeación urbana previstos en el artículo 20 de esa Ley, formulará el proyecto del plan o programa y lo someterá a la consulta pública, de acuerdo al artículo 56 de dicho ordenamiento y que concluido lo anterior se presentara el proyecto definitivo al Ayuntamiento para su consideración y aprobación; lo anterior de acuerdo a lo estipulado en el Quinto transitorio de la Ley de Asentamientos Humanos, Ordenamiento Territorial y Desarrollo Urbano para el Estado de Nuevo León.

QUINTA. En ese sentido se tiene que dentro de los compromisos en materia de Desarrollo Urbano señalados en el Plan Municipal de Desarrollo 2018-2021 del municipio de San Pedro Garza García, Nuevo León, se destaca transparentar y facilitar los procesos para la obtención de permisos y autorizaciones en materia de Desarrollo Urbano, garantizando la legalidad de las autorizaciones otorgadas por la Secretaría de Ordenamiento y Desarrollo Urbano en todos los trámites; y mejorar el control urbano para administrar de forma eficiente el desarrollo urbano de la Ciudad, transparentando los procesos en materia urbana, por tanto se consideró factible la creación de un órgano responsable de la Planeación del Desarrollo Sustentable, por lo que en la primera sesión ordinaria del Republicano Ayuntamiento 2018-2021, celebrada el día 13-trece de agosto de 2019-dos mil diecinueve, se aprobó el Reglamento Orgánico de la Administración Pública Municipal de San Pedro Garza García, Nuevo León, en el cual en su artículo 38 Bis, crea el Instituto Municipal de Planeación y Gestión Urbana de San Pedro Garza García, Nuevo León (IMPLANG), como órgano administrativo desconcentrado de la administración pública municipal de San Pedro Garza García, adscrito a la Secretaría de Ordenamiento y Desarrollo Urbano.

Ahora bien, con fundamento en el artículo 38 bis 2, del Reglamento Orgánico de la Administración Pública Municipal de San Pedro Garza García, Nuevo León, mencionado en el párrafo que antecede, el Presidente Municipal en el ámbito de sus atribuciones, en fecha 01-primer de octubre de 2019-dos mil diecinueve, y después de haber cumplido con los requisitos establecidos en el artículo que nos constringe, nombró al Titular de la Dirección General del Instituto Municipal de Planeación y Gestión Urbana el Licenciado Urbanista Luis Rodolfo Zamorano Ruiz.



Es así entonces que la Dirección de Planeación Urbana del Instituto Municipal de Planeación y Gestión Urbana de San Pedro Garza García, Nuevo León (IMPLANG), dependiente de la Secretaría de Ordenamiento y Desarrollo Urbano del Municipio de San Pedro Garza García, Nuevo León, fue el encargado del proceso de elaborar, respecto de cada uno de los planteamientos formulados por la ciudadanía, un dictamen técnico para la resolución y presentación de la solicitud derivada de la Consulta que nos ocupa, para posteriormente turnarlos a la suscrita Comisión de Ordenamiento y Desarrollo Urbano, y se esté en posibilidad para analizar, estudiar, y dictaminar.

6

SEXTA. El derecho a la Consulta del proyecto de Ajuste al Plan de Desarrollo Urbano Municipal de San Pedro Garza García, Nuevo León 2030, Determinación y Delimitación de las Zonas de Conservación, Mejoramiento, Consolidación y Crecimiento, como forma de participación democrática, acorde con el aviso efectuado por el Republicano Ayuntamiento de San Pedro Garza García, Nuevo León, en fecha 13-trece de junio de 2019-dos mil diecinueve, vincula a quien lo ejerce a cooperar en su instrumentación, interviniendo de manera responsable a través de planteamientos con una efectiva contribución social o técnica, dada la especial complejidad que reviste el desarrollo urbano, debiendo referirse al objeto del proceso de ajuste, y a la determinación y delimitación de las zonas de conservación, mejoramiento, consolidación y crecimiento, o a la delimitación de los distritos o polígonos propuestos, más no así a predios o lotes en particular.

Asimismo, en los artículos 26, apartado A), y 27, párrafo tercero, de la Constitución Política de los Estados Unidos Mexicanos, se establece que la planeación del desarrollo nacional será democrática mediante la participación de los diversos sectores de la sociedad, de quienes recogerá sus aspiraciones y demandas para incorporarlas al plan y los programas de desarrollo. En relación con la propiedad privada, es la nación la que tiene en todo momento el derecho de imponerle las modalidades que dicte el interés público y regular, en beneficio social, el aprovechamiento de los elementos naturales susceptibles de apropiación, estando dentro de su objeto, cuidar de su conservación, lograr el desarrollo equilibrado del país y el mejoramiento de las condiciones de vida de la población urbana. El artículo 115 de la Constitución Política de los Estados Unidos Mexicanos, en su fracción V, inciso a), establece que los municipios están facultados para formular, aprobar y administrar la zonificación y planes de desarrollo urbano municipal, en los términos de las leyes federales y estatales relativas.

Por otro lado, acorde con lo expuesto, en la Ley General de Asentamientos Humanos, Ordenamiento Territorial y Desarrollo Urbano, en sus artículos 11, fracción XXII, 19, fracción III, y 30, primer párrafo, y en la Ley de Asentamientos Humanos, Ordenamiento Territorial y Desarrollo Urbano para el Estado de Nuevo León, en sus artículos 11, fracción XXVI, y 14, fracción III, se faculta a los municipios a crear los mecanismos de consulta ciudadana para la formulación, modificación y evaluación de los planes o programas municipales de Desarrollo Urbano, para asegurar la consulta,

6
DICTAMEN NÚMERO COYDU/2018-2021/Folio 06/92-2019
COMISIÓN DE ORDENAMIENTO Y DESARROLLO URBANO, A 14 DE OCTUBRE DEL 2019



opinión y deliberación de las políticas de ordenamiento territorial y planeación del desarrollo urbano, conforme al sistema de planeación democrática del desarrollo nacional previsto en el artículo 26 de la Constitución Política de los Estados Unidos Mexicanos, están los Consejos Municipales de Desarrollo Urbano y Vivienda, siendo órganos auxiliares de participación ciudadana y conformación plural.

Así también, la Ley de Participación Ciudadana para el Estado de Nuevo León, en sus artículos 1, 8, fracciones V, VIII, IX y X, 13, fracción II, 36, 37, 38, 39 y 40, reconoce el derecho a la participación ciudadana, de naturaleza procedimental, mediante la consulta ciudadana organizada y realizada a través de la dependencia municipal que le compete, a la que el Ayuntamiento convoque señalando en forma precisa su naturaleza y la descripción específica del acto que se propone consultar; así como la exposición de motivos y razones por las cuales lo que se propone someter a consulta ciudadana, se considera de importancia y trascendencia social.

Por su parte, el Reglamento de Participación y Atención Ciudadana del Municipio de San Pedro Garza García, Nuevo León, en sus artículos 1, 2, 3, 4 fracciones I, XIII y XIV, 6, 7, 8, 202, 203, 204, 205, 206, 207, 208, 209 y 210, establece y regula la consulta ciudadana entre los instrumentos de participación ciudadana, teniendo como principios rectores, entre otros, el bien común, la corresponsabilidad, la eficiencia, la honestidad, la legalidad, el profesionalismo, la rendición de cuentas, la solidaridad, la subsidiariedad, la tolerancia y la transparencia.

SÉPTIMA. Acorde con la convocatoria que se hizo mediante el aviso público que se dio por el Republicano Ayuntamiento de San Pedro Garza García, Nuevo León, el 13-trece de junio de 2019-dos mil diecinueve, a través del Presidente Municipal y del Secretario del Republicano Ayuntamiento, respecto del Proceso de Consulta Pública del Proyecto de Ajuste del Plan de Desarrollo Urbano Municipal de San Pedro Garza García, Nuevo León 2030, Determinación y Delimitación de las Zonas de Conservación, Mejoramiento, Consolidación y Crecimiento, se determinó que serían improcedentes los planteamientos que:

- Omitieran referirse al objeto del proceso de ajuste aprobado por el Republicano Ayuntamiento;
- Que se refirieran únicamente a predios o lotes en particular;
- Que no se refirieran a la determinación y delimitación de las zonas de conservación, mejoramiento, consolidación y crecimiento; o
- Que no se refirieran a la delimitación de los distritos o polígonos propuestos.

En la misma convocatoria que se cita en el anterior punto 1, se precisaron como las principales propuestas de ajustes al Plan de Desarrollo Urbano Municipal de San Pedro Garza García, Nuevo León 2030, Determinación y Delimitación de las Zonas de Conservación, Mejoramiento, Consolidación y Crecimiento, A) la determinación y

7



delimitación de las Zonas de Conservación, Mejoramiento, Consolidación y Crecimiento; y B) las zonas que serán afectadas por esos cambios, enumerándose de la siguiente manera en el aviso respectivo:

1. El objetivo general del PROYECTO DE AJUSTE DEL PLAN DE DESARROLLO URBANO MUNICIPAL DE SAN PEDRO GARZA GARCÍA, NUEVO LEÓN 2030, es complementar las estrategias de zonificación primaria y secundaria en el Plan con una interpretación de los lineamientos actuales en los documentos normativos y reglamentarios de Planeación Urbana que se mantendrán vigentes, incorporando el Plano E1.5, Zonificación de Políticas de Ordenamiento del Territorio, al Plan de Desarrollo Urbano Municipal de San Pedro Garza García, Nuevo León 2030.

2. Se propone ajustar de esta manera el Plan y la normatividad de desarrollo urbano vigente a los criterios normativos que se desprenden de la nueva LEY GENERAL DE ASENTAMIENTOS HUMANOS, ORDENAMIENTO TERRITORIAL Y DESARROLLO URBANO, publicada en noviembre de 2016, y sus correlativos en la LEY DE ASENTAMIENTOS HUMANOS, ORDENAMIENTO TERRITORIAL Y DESARROLLO URBANO PARA EL ESTADO DE NUEVO LEÓN, publicada en noviembre del 2017.

3. La propuesta de ajuste mantiene el escenario de visión del Plan vigente al año 2030, para homologar la zonificación en atención a las consideraciones señaladas en el apartado de Motivación del Ajuste y Fundamentación Jurídica del documento que se elaboró por la Secretaría de Ordenamiento y Desarrollo Urbano y que forma parte del dictamen aprobado por el Republicano Ayuntamiento del Municipio de San Pedro Garza García, Nuevo León. Por tal motivo se estima necesario agregar el plano de E1.5 Zonificación de Políticas de Ordenamiento del Territorio, para asegurar el bienestar de los vecinos y de la población en general en el corto plazo y con ello dar certeza a la inversión pública y privada.

4. La estrategia general de ajuste al Plan, consiste en zonificar (en el plano de E1.5 Zonificación de Políticas de Ordenamiento del Territorio), las políticas de ordenamiento del territorio traduciendo los lineamientos actuales de Zonificación Primaria, Zonificación Secundaria Usos y Destinos de Suelo, Densidades Habitacionales y CUS Máximo, Zonas de Altura Controlada entre otros, a la Zonificación de Políticas de Ordenamiento del Territorio, en Zonas de: Conservación Ambiental, Conservación de Áreas Naturales Protegidas, Conservación Habitacional, Mejoramiento, Consolidación y Crecimiento.

5. Se mantiene la estructura policéntrica propuesta en el Plan de Desarrollo Urbano Municipal de San Pedro Garza García, N.L. 2030, como un modelo sustentable y moderno con potencial de crear un sistema de movilidad sustentable, un espacio público más vibrante y una oportunidad de revitalización urbana. Se propone delimitar

DICTAMEN NÚMERO COYDU/2018-2020/Fofo 00193-2019
COMISIÓN DE ORDENAMIENTO Y DESARROLLO URBANO, A 14 DE OCTUBRE DEL 2019

8



como Zonas de Conservación Habitacional en el Plano E 1.5 de Zonificación de Políticas de Ordenamiento del Territorio, para preservar el carácter residencial de las zonas predominantemente habitacional.

9 OCTAVA. La realización de la Consulta Pública del Proyecto de Ajuste al Plan de Desarrollo Urbano Municipal de San Pedro Garza García, Nuevo León 2030, Determinación y Delimitación de las Zonas de Conservación, Mejoramiento, Consolidación y Crecimiento, constituye una salvaguarda para garantizar que las modalidades que se imponen a la propiedad privada, son las que dicta el interés público y que son de beneficio social, siendo dicha determinación y delimitación por causa de utilidad pública, con la cual, el municipio de San Pedro Garza García, Nuevo León, asegura que la ciudadanía tenga conocimiento de las modalidades que se imponen a la propiedad y que voluntariamente evalúe los efectos, positivos o negativos, que el ajuste al plan que se proyecta pueda causar, acorde con el beneficio social que debe regular, pretendiendo con ello encontrar un justo equilibrio entre los distintos intereses que pudieran entrar en conflicto, y de esa manera cumplir con la obligación de prevención que se tiene, correlativo con el derecho a la consulta, de conformidad con el artículo 6 fracción I la Ley General de Asentamientos Humanos, Ordenamiento Territorial y Desarrollo Urbano y la Ley de Asentamientos Humanos, Ordenamiento Territorial y Desarrollo Urbano para el Estado de Nuevo León.

Resulta trascendente aludir que del proceso de consulta pública previsto en el artículo 56 de la Ley de Asentamientos Humanos, Ordenamiento Territorial y Desarrollo Urbano para el Estado de Nuevo León, la ciudadanía interesada en ejercer su derecho, debió haber presentado por escrito ante la Secretaría de Ordenamiento y Desarrollo Urbano del Municipio de San Pedro Garza García, Nuevo León, los planteamientos o propuestas (comentarios u observaciones) que consideraran respecto del Proyecto de Ajuste del Plan de Desarrollo Urbano Municipal de San Pedro Garza García, Nuevo León 2030, Determinación y Delimitación de las Zonas de Conservación, Mejoramiento, Consolidación y Crecimiento y señalando domicilio para oír y recibir notificaciones.

Sin que sea óbice mencionar que el ejercicio del derecho de participación ciudadana tiene una limitante, pues la acción del gobernado se constriente únicamente a participar de las asambleas públicas, donde es escuchado y puede presentar sus propuestas por escrito sobre el tema; empero, la participación ciudadana no puede llegar al extremo de que sean los propios ciudadanos quienes dicten el contenido del Plan de Desarrollo Urbano Municipal de San Pedro Garza García, Nuevo León 2030, Determinación y Delimitación de las Zonas de Conservación, Mejoramiento, Consolidación y Crecimiento, pues su participación se da en forma conjunta con el municipio y se da a efecto de escuchar de primera mano las inquietudes del gobernado; y por su parte, el particular llega a tener un enlace directo con la autoridad; sin embargo, éste último no pasa a formar parte del ente administrativo municipal, quien es el único encargado de la aprobación de los planes de desarrollo urbano municipal.

9
DICTAMEN NÚMERO COYDU/2018-2021/Foto 03192-2019
COMISIÓN DE ORDENAMIENTO Y DESARROLLO URBANO, A 14 DE OCTUBRE DEL 2019



10

NOVENA. Es importante precisar que el objeto del Proceso de Ajuste del Plan de Desarrollo Urbano Municipal de San Pedro Garza García, Nuevo León 2030, Determinación y Delimitación de las Zonas de Conservación, Mejoramiento, Consolidación y Crecimiento, aprobado por el Republicano Ayuntamiento, o la estrategia general del proyecto sometido a la consulta pública, como se precisó en párrafos que anteceden, consiste en determinar y delimitar, con el plano E1.5, las zonas de Conservación (Ambiental, de Áreas Naturales Protegidas y Habitacional); Mejoramiento; Consolidación; y Crecimiento; y delimitar los distritos o polígonos del municipio de San Pedro Garza García, Nuevo León, que se proponen; habiéndose establecido en el aviso correspondiente, que serían improcedentes los planteamientos que no se relacionaran con lo anterior, o que se refirieran a predios o lotes en particular.

DÉCIMA. Ahora bien, en el caso concreto, en fecha 14-catorce de octubre de 2019-dos mil diecinueve, nos fue turnado para su estudio y análisis el dictamen técnico emitido por la Secretaría de Ordenamiento y Desarrollo Urbano, a través de la Dirección de Planeación Urbana, en relación a la Propuesta Ciudadana con el folio 00192-2019, del C. ALEJANDRO JAVIER HAUSER CANALES, mismo que a efecto de economía procesal solamente se transcribe lo peticionado de manera general a continuación:

** Solicitante: Alejandro Javier Hauser Canales*

Domicilio para oír y recibir notificaciones: Calle Río Colorado número 240-15 Tercer piso cruz con Calle Río Moctezuma, Colonia Del Valle, en el municipio de San Pedro Garza García, Nuevo León

Predio: Avenida Alfonso Reyes número 111, Colonia Carrizalejo, en el municipio de San Pedro Garza García, Nuevo León

Solicitud: Es necesario e indispensable realizar el ajuste en todo el inmueble y en aquellos con frente a la avenida Roberto Garza Sada para que en esos predios no se imponga una Zona de Conservación Habitacional, que no lo es y que se le señale como Zona de Consolidación... Solicitamos eliminar la restricción que se pretende en el Corredor de Consolidación con un aprovechamiento de tan solo 50 metros en la superficie que coincide del eje de la avenida de manera paralela a los predios... Solicitamos que los lineamientos del predio, en específico al Coeficiente de Utilización del Suelo, CUS sea ajustado a 4 en consideración a la Zona de Consolidación... Solicitamos que se ajusten los lineamientos de remetimiento conforme al resultado de aplicar el Coeficiente de Ocupación y el Coeficiente de Área de Absorción (CAAF), se consideren exentas del Coeficiente de Utilización del Suelo CUS los estacionamientos necesarios para los usos de suelo, se considere la altura conforme al aprovechamiento del CUS... Se emita una resolución a esta solicitud "

Lo anterior respecto de la CONSULTA PÚBLICA DEL PROYECTO DE AJUSTE DEL PLAN DE DESARROLLO URBANO MUNICIPAL DE SAN PEDRO GARZA GARCÍA, NUEVO LEÓN 2030, DETERMINACIÓN Y DELIMITACIÓN DE LAS ZONAS DE CONSERVACIÓN, MEJORAMIENTO,

DICTAMEN NÚMERO COYDU/2018-2021/Folio 00192-2019
COMISIÓN DE ORDENAMIENTO Y DESARROLLO URBANO, A 14 DE OCTUBRE DEL 2019

10



CONSOLIDACIÓN Y CRECIMIENTO, en virtud de lo anterior, se transcribe lo que nos interesa respecto del Dictamen Técnico realizado por la Dirección de Planeación Urbana dependiente del Instituto Municipal de Planeación y Gestión Urbana de San Pedro Garza García, Nuevo León (IMPLANG) adscrito a la Secretaría de Ordenamiento y Desarrollo Urbano de este Municipio, como se señala a continuación:

11

"...esta autoridad considera que dicha propuesta es improcedente, lo anterior, en virtud de que lo manifestado en el mismo no corresponde ni se relaciona con el objeto del proceso de Ajuste del Plan de Desarrollo Urbano Municipal de San Pedro Garza García, Nuevo León 2030, en virtud de que no se hace algún planteamiento específico diverso, relacionado con la determinación y delimitación de las zonas de conservación, mejoramiento, consolidación y crecimiento; o la delimitación de los distritos o polígonos que se proyectan, aunado a que su planteamiento se refiere únicamente a un lote o predio en particular, soslayando el contexto social y urbano del distrito o zona donde queda ubicado dicho predio, ni la opinión del resto de los habitantes de ese distrito o zona; por lo que se estima improcedente lo expuesto en el mismo..."

(...)

"...Se estima improcedente... en virtud de no contener planteamientos específicos, relacionados con la determinación y delimitación de las zonas de conservación, mejoramiento, consolidación y crecimiento; o la delimitación de los distritos o polígonos que se proyectan, y/o planteamientos tendientes a preservar y restaurar el equilibrio ecológico, evitar la destrucción de los elementos naturales y los daños que la propiedad pueda sufrir en perjuicio de la sociedad con el proyecto que se propone, acorde con el interés público y el beneficio social, al no emanar de una dimensión social, sino individual, señalados dentro del Ajuste del Plan de Desarrollo Urbano Municipal de San Pedro Garza García, Nuevo León 2030, por las consideraciones de derecho y fundamentos expuestos en el presente dictamen técnico..."

DÉCIMA PRIMERA En virtud de lo señalado en la consideración inmediata anterior, la suscrita Comisión de Ordenamiento y Desarrollo Urbano del Republicano Ayuntamiento de San Pedro Garza García, Nuevo León, coincide con el dictamen técnico realizado por la Dirección de Planeación Urbana dependiente del Instituto Municipal de Planeación y Gestión Urbana de San Pedro Garza García, Nuevo León (IMPLANG) adscrito a la Secretaría de Ordenamiento y Desarrollo Urbano; por lo que se declara la **IMPROCEDENCIA**, de la Propuesta Ciudadana del **C. ALEJANDRO JAVIER HAUSER CANALES** con número de **Folio 00192-2019**; ya que como lo refiere el dictamen técnico de la Secretaría de Ordenamiento y Desarrollo Urbano, lo solicitado no contiene planteamientos específicos, relacionados con la determinación y delimitación de las zonas de conservación, mejoramiento, consolidación y crecimiento; o la delimitación de los distritos o polígonos que se proyectan, y/o planteamientos tendientes a preservar y restaurar el equilibrio ecológico, evitar la destrucción de los elementos naturales y los daños que la propiedad pueda sufrir en perjuicio de la sociedad con el proyecto que se propone, acorde con el interés público y el beneficio social, al no emanar de una dimensión social, sino individual, señalados dentro del Ajuste del Plan de Desarrollo Urbano Municipal de San Pedro Garza García, Nuevo León 2030

DICTAMEN NÚMERO COYDU/2018-2021/Folio 00192-2019
COMISIÓN DE ORDENAMIENTO Y DESARROLLO URBANO, A 14 DE OCTUBRE DEL 2019



DÉCIMA SEGUNDA. Consecuentemente, y con fundamento en los antecedentes y consideraciones de hecho y de Derecho citadas en el cuerpo del presente dictamen, los integrantes de esta Comisión de Ordenamiento y Desarrollo Urbano del Republicano Ayuntamiento de San Pedro Garza García, Nuevo León, sometemos a consideración del pleno de este Republicano Ayuntamiento del Municipio de San Pedro Garza García, Nuevo León, la aprobación del siguiente proyecto de

12

ACUERDO

PRIMERO. Por los motivos y fundamentos señalados en los antecedentes y consideraciones del presente dictamen, se declara **IMPROCEDENTE** la Propuesta Ciudadana del C. ALEJANDRO JAVIER HAUSER CANALES respecto de la **CONSULTA PÚBLICA DEL PROYECTO DE AJUSTE DEL PLAN DE DESARROLLO URBANO MUNICIPAL DE SAN PEDRO GARZA GARCÍA, NUEVO LEÓN 2030, DETERMINACIÓN Y DELIMITACIÓN DE LAS ZONAS DE CONSERVACIÓN, MEJORAMIENTO, CONSOLIDACIÓN Y CRECIMIENTO.**

SEGUNDO. Se instruye al Instituto Municipal de Planeación y Gestión Urbana de San Pedro Garza García, Nuevo León (IMPLANG) adscrito a la Secretaría de Ordenamiento y Desarrollo Urbano, para que notifique por medio del personal a su digno cargo, o con auxilio de cualquier otra dependencia autorizada en el presente dictamen, el contenido de este dictamen al C. ALEJANDRO JAVIER HAUSER CANALES como contestación de esta autoridad municipal a su propuesta presentada dentro de la consulta ciudadana que se llevó a efecto en el procedimiento correspondiente, en el domicilio que indicó para el efecto de oír y recibir notificaciones en su escrito de propuesta de consulta al ajuste del plan en comento. Para los efectos conducentes, agréguese a la notificación del presente dictamen, el Dictamen Técnico realizado por la Dirección de Planeación Urbana dependiente del Instituto Municipal de Planeación y Gestión Urbana de San Pedro Garza García, Nuevo León (IMPLANG) adscrito a la Secretaría de Ordenamiento y Desarrollo Urbano de este Municipio

En caso de que alguno de los datos proporcionados sea falso, incorrecto, o que no se encuentre a las personas buscadas por parte de los notificadores autorizados, el contenido del presente dictamen se notificará en la Tabla de Avisos de este Municipio conforme a lo establecido en el artículo 68 del Código de Procedimientos Civiles del Estado de Nuevo León como aplicación supletoria de acuerdo a la Ley de Asentamientos Humanos, Ordenamiento Territorial y Desarrollo Urbano para el Estado de Nuevo León.

TERCERO. Se autoriza al personal de las Secretarías de Ordenamiento y Desarrollo Urbano, de Obras Públicas, de Servicios Públicos y Medio Ambiente, Dirección de Control e Inspección, Dirección General de Asuntos Jurídicos y Dirección de Gobierno, estas tres últimas de la Secretaría del R. Ayuntamiento a efecto de dar



cumplimiento a lo establecido en el artículo 56 Fracción VI de la Ley de Asentamientos humanos, Ordenamiento Territorial y Desarrollo Urbano para el Estado de Nuevo León, aplicando supletoriamente lo establecido en el artículo 2 fracción V, 13 último párrafo y 14 del Código de Fiscal del Estado de Nuevo León, habilitando los días y horas inhábiles que se requieran para la correcta notificación del presente acuerdo.

CUARTO. Se Instruye al C. Presidente Municipal, al C. Secretario del Republicano Ayuntamiento, a la Secretaria de Ordenamiento y Desarrollo Urbano, para que lleven de inmediato el exacto cumplimiento del presente acuerdo.

13

A T E N T A M E N T E
San Pedro Garza García, N. L., a 14 de octubre de 2019.
**COMISION DE ORDENAMIENTO Y DESARROLLO URBANO
DEL REPUBLICANO AYUNTAMIENTO.**

[Firma]
C. EDUARDO ARMANDO AGUILAR VALDEZ.
SÉPTIMO REGIDOR y PRESIDENTE
A FAVOR DEL DICTAMEN.

[Firma]
C. ALEJANDRO ALBERTO CARLOS PÁEZ Y ARAGÓN.
QUINTO REGIDOR y SECRETARIO
AUSENTE CON AVISO

[Firma]
C. JOSÉ MARIO GARZA BENAVIDES.
PRIMER REGIDOR y VOCAL
A FAVOR DEL DICTAMEN

[Firma]
C. JAVIER GONZÁLEZ ALCÁNTARA CÁCERES
TERCER REGIDOR y VOCAL
A FAVOR DEL DICTAMEN

[Firma]
C. ERNESTO JAVIER CHAPA CALVILLO
NOVENO REGIDOR y VOCAL
A FAVOR DEL DICTAMEN

C. BRENDA TAFICH LANKENAU
DÉCIMA SEGUNDA REGIDORA y VOCAL
AUSENTE CON AVISO
ÚLTIMA FOJA DEL DICTAMEN COYDU/2018-2021/Folio 00192-2019.

13



COYDU 2018/2021 FOLIO-194-2019, MIRTHALA CANALES GARZA DE HAUSER.

DICTÁMEN NÚMERO COYDU/2018-2021/Folio 00194-2019.

**AL REPUBLICANO AYUNTAMIENTO
DEL MUNICIPIO DE SAN PEDRO GARZA GARCÍA, NUEVO LEÓN.
P R E S E N T E.**

A los integrantes de la Comisión De Ordenamiento y Desarrollo Urbano del Republicano Ayuntamiento, nos fue turnado para su estudio y análisis por parte de la Secretaría de Ordenamiento y Desarrollo Urbano a través de la Unidad de Planeación Urbana, la Propuesta Ciudadana formulada por la C. MIRTHALA CANALES GARZA DE HAUSER, respecto de la CONSULTA PÚBLICA DEL PROYECTO DE AJUSTE DEL PLAN DE DESARROLLO URBANO MUNICIPAL DE SAN PEDRO GARZA GARCÍA, NUEVO LEÓN 2030, DETERMINACIÓN Y DELIMITACIÓN DE LAS ZONAS DE CONSERVACIÓN, MEJORAMIENTO, CONSOLIDACIÓN Y CRECIMIENTO, misma a la que le fue asignado el número de folio 00194-2019, documento que nos permitimos someter a la consideración y aprobación del Pleno de este Ayuntamiento, bajo el número de dictamen COYDU/2018-2021/Folio 00194-2019, en base a los siguientes antecedentes y consideraciones de orden legal.

ANTECEDENTES

PRIMERO. Mediante oficio número JAFG-SODU-250/2019, de fecha 19-diecinueve de febrero de 2019-dos mil diecinueve, el Arquitecto Javier Alberto de la Fuente García, Secretario de Ordenamiento y Desarrollo Urbano del Municipio de San Pedro Garza García, Nuevo León, manifestó que dicha dependencia se encontraba lista para iniciar el proceso de adecuación establecido en el Artículo Transitorio Quinto del Decreto número 312-trescientos doce de expedición de la Ley de Asentamientos Humanos, Ordenamiento Territorial y Desarrollo Urbano para el Estado de Nuevo León.

SEGUNDO. La propuesta de iniciar el proceso para el ajuste del Plan de Desarrollo Urbano Municipal de San Pedro Garza García, Nuevo León 2030, fue presentada a la Comisión de Ordenamiento y Desarrollo Urbano del Republicano Ayuntamiento por el Arquitecto Javier Alberto de la Fuente García, en su carácter de titular de la Secretaría de Ordenamiento y Desarrollo Urbano de este Municipio en la Sesión 12-doce celebrada en fecha 27-veintisiete de febrero de 2019-diecinueve a efectos de dar cumplimiento en tiempo y forma con lo establecido en la fracción I del artículo 56 de la Ley De Asentamientos Humanos, Ordenamiento Territorial y Desarrollo Urbano Para el Estado de Nuevo León, y con la finalidad de que los habitantes del municipio de San Pedro Garza García, Nuevo León tengan la posibilidad de participar en dicho proceso, a fin de que por su conducto y una vez estudiada, analizada y dictaminada la presente propuesta, sea el Pleno del Republicano

DICTAMEN NÚMERO COYDU/2018-2021/Folio 00194-2019
COMISIÓN DE ORDENAMIENTO Y DESARROLLO URBANO, A 14 DE OCTUBRE DEL 2019.

1



Ayuntamiento quien se encontrara en condiciones de DAR AVISO PÚBLICO DEL INICIO DEL PROCESO DE AJUSTE DEL PLAN DE DESARROLLO URBANO MUNICIPAL DE SAN PEDRO GARZA GARCÍA, NUEVO LEÓN 2030, DETERMINACIÓN Y DELIMITACIÓN DE LAS ZONAS DE CONSERVACIÓN, MEJORAMIENTO, CONSOLIDACIÓN Y CRECIMIENTO.

2 TERCERO. En la Décimo Primera Sesión Extraordinaria del Republicano Ayuntamiento de este Municipio, celebrada en fecha 08-ocho de marzo de 2019-dos mil diecinueve, el Republicano Ayuntamiento aprobó por unanimidad con 12-doce votos a favor y 1-una ausencia al momento de la votación, el Dictamen número COYDU 2018-2021/010/2019, consistente en el AVISO PÚBLICO DEL INICIO DEL PROCESO DE AJUSTE DEL PLAN DE DESARROLLO URBANO MUNICIPAL DE SAN PEDRO GARZA GARCÍA, NUEVO LEÓN 2030, DETERMINACIÓN Y DELIMITACIÓN DE LAS ZONAS DE CONSERVACIÓN, MEJORAMIENTO, CONSOLIDACIÓN Y CRECIMIENTO, mismo que fuera publicado en el Periódico Oficial del Estado de fecha 22-veintidós de marzo de 2019-dos mil diecinueve, así como en el periódico EL NORTE en fecha 23-veintitrés de marzo de 2019-dos mil diecinueve.

CUARTO. En la Sesión número 23-veintitrés de la Comisión de Ordenamiento y Desarrollo Urbano celebrada en fecha 05-cinco de junio de 2019-dos mil diecinueve la Secretaría de Ordenamiento y Desarrollo Urbano, presentó a la suscrita Comisión, el proyecto de AJUSTE DEL PLAN DE DESARROLLO URBANO MUNICIPAL DE SAN PEDRO GARZA GARCÍA, NUEVO LEÓN 2030, DETERMINACIÓN Y DELIMITACIÓN DE LAS ZONAS DE CONSERVACIÓN, MEJORAMIENTO, CONSOLIDACIÓN Y CRECIMIENTO, mismo que fue votado en sentido positivo con 05-cinco votos a favor y una ausencia con aviso.

QUINTO. El inicio del proceso de la consulta pública previsto en la fracción III del artículo 56 de la Ley de Asentamientos Humanos, Ordenamiento Territorial y Desarrollo Urbano para el Estado de Nuevo León, se publicó el 14-catorce de junio de 2019-dos mil diecinueve en la Gaceta Municipal y en el Periódico Oficial del Estado de Nuevo León, el 17-dieciséis de junio del mismo año, así como en los periódicos EL NORTE y MILENIO DIARIO los días 15-quince, 16-dieciséis y 17-dieciséis de junio, en donde se especifican los principales cambios y modificaciones y las zonas afectadas, cumpliendo así con la disposición de ser publicado en cuando menos dos de los diarios de mayor circulación en la entidad, durante 3-tres días consecutivos y que debiera cumplir con un tamaño mínimo de un octavo de página.

SEXTO. Conforme a lo previsto por la fracción V, inciso a) del artículo 56 de la Ley de Asentamientos Humanos, Ordenamiento Territorial y Desarrollo Urbano para el Estado de Nuevo León, se dio inicio a la primera audiencia pública misma que se celebró

2

2
DICTAMEN NÚMERO COYDU/2018-2021/Folio 09/94-2019
COMISIÓN DE ORDENAMIENTO Y DESARROLLO URBANO, A 14 DE OCTUBRE DEL 2019



3

el día 18-dieciocho de junio de 2019-dos mil diecinueve, disponiendo en la página oficial de internet del Municipio, en el hipervínculo www.sanpedro.gob.mx; durante dicho plazo los interesados tuvieron a su disposición un ejemplar del proyecto y de sus anexos gráficos, así como asesoría para presentar por escrito los planteamientos o propuestas que consideren respecto del proyecto del plan o programa de desarrollo urbano, o las modificaciones a los vigentes, a sus anexos y demás contenido del mismo y así cumplir con los requisitos de estar fundamentados y consignar domicilio para oír y recibir notificaciones, lo anterior estipulado en el citado artículo 56 de la Ley de Asentamientos Humanos, Ordenamiento Territorial y Desarrollo Urbano para el Estado de Nuevo León.

SÉPTIMO. Los planteamientos de los ciudadanos se recibieron desde el día 18-dieciocho de junio al 29-veintinueve de julio del año que transcurre, en las oficinas de la Secretaría de Ordenamiento y Desarrollo Urbano del Municipio de San Pedro Garza García, Nuevo León, ubicadas en Corregidora 507-quinientos siete Norte, en el Centro de San Pedro Garza García, Nuevo León, en un horario de las 08:00 a las 16:00 horas, habiendo señalado que deberían ser claros y estar fundamentados y justificados en términos técnico urbanísticos, tal como lo señala las disposiciones de la Ley de Asentamientos Humanos, Ordenamiento Territorial y Desarrollo Urbano para el Estado de Nuevo León.

OCTAVO. Durante el plazo de 30-treinta días hábiles, comprendido en las fechas ya mencionadas, en las oficinas de la Secretaría de Ordenamiento y Desarrollo Urbano del Municipio, para los efectos legales de la consulta pública y del procedimiento previsto para la aprobación del plan o programa sometido al mismo, se recibieron las propuestas Ciudadanas.

NOVENO. En la Vigésima Segunda Sesión Extraordinaria del Republicano Ayuntamiento del mes de septiembre, celebrada en fecha 05-cinco de septiembre de 2019-dos mil diecinueve el Republicano Ayuntamiento de este Municipio, aprobó por **UNANIMIDAD PRÓRROGAR EL PLAZO PARA DAR CONTESTACIÓN A LAS PROPUESTAS CIUDADANAS RESPECTO DE LA CONSULTA PÚBLICA DEL AJUSTE DEL PLAN DE DESARROLLO URBANO MUNICIPAL DE SAN PEDRO GARZA GARCÍA, NUEVO LEÓN 2030, DETERMINACIÓN Y DELIMITACIÓN DE LAS ZONAS DE CONSERVACIÓN, MEJORAMIENTO, CONSOLIDACIÓN Y CRECIMIENTO**, por el término de 30-treinta días hábiles posteriores al vencimiento del plazo que en este acto se prorroga, lo anterior de acuerdo a lo estipulado por el artículo 56 fracción VI de la Ley de Asentamientos Humanos, Ordenamiento Territorial y Desarrollo Urbano para el Estado de Nuevo León.

DÉCIMO. En fecha 14-catorce de octubre de 2019-dos mil diecinueve, nos fue turnado para su estudio y análisis el dictamen técnico realizado por la Dirección de Planeación Urbana dependiente del Instituto Municipal de Planeación y Gestión Urbana de San Pedro Garza García, Nuevo León (IMPLANG) adscrito a la Secretaría



de Ordenamiento y Desarrollo Urbano, en relación a la Propuesta Ciudadana de la C. MIRTHALA CANALES GARZA DE HAUSER, respecto de la CONSULTA PÚBLICA DEL PROYECTO DE AJUSTE DEL PLAN DE DESARROLLO URBANO MUNICIPAL DE SAN PEDRO GARZA GARCÍA, NUEVO LEÓN 2030, DETERMINACIÓN Y DELIMITACIÓN DE LAS ZONAS DE CONSERVACIÓN, MEJORAMIENTO, CONSOLIDACIÓN Y CRECIMIENTO, misma a la que le fue asignado el número de Folio 00194-2019.

Por lo anterior, la suscrita COMISIÓN DE ORDENAMIENTO Y DESARROLLO URBANO DEL REPUBLICANO AYUNTAMIENTO DE SAN PEDRO GARZA GARCÍA, NUEVO LEÓN, estima de orden legal las siguientes:

CONSIDERACIONES

PRIMERA. El artículo 115 de la Constitución Política de los Estados Unidos Mexicanos, 132 de la Constitución Política del Estado Libre y Soberano de Nuevo León, el artículo 41 de la Ley de Gobierno Municipal del Estado de Nuevo León, numeral 36 fracción XI incisos a), c) y e) del Reglamento para el Gobierno Interior del Republicano Ayuntamiento de San Pedro Garza García, Nuevo León, esta Comisión de Ordenamiento y Desarrollo Urbano del Republicano Ayuntamiento es la instancia competente para someter a la consideración de este órgano colegiado el presente dictamen.

SEGUNDA. Los artículos 115, fracción V, de la Constitución Política de los Estados Unidos Mexicanos, 132, fracción II, incisos a) y c) de la Constitución Política del Estado Libre y Soberano de Nuevo León, establecen que es facultad del Municipio, en los términos de las leyes federales y estatales, relativas a formular, aprobar y administrar la zonificación y planes de desarrollo urbano municipal.

TERCERA. El Artículo 11 fracciones I y II de la Ley General de Asentamientos Humanos y Ordenamiento Territorial vigente, dispone que corresponde al Municipio: *Artículo 11. Corresponde a los Municipios: I. Elaborar, aprobar, administrar y ejecutar los planes o programas municipales de desarrollo urbano, de centros de población, parciales y los demás que de éstos deriven, incluyendo la zonificación prevista en lo conducente, adoptando normas y criterios de congruencia, coordinación y ajuste con otros niveles superiores de planeación y las normas oficiales mexicanas que expida la Secretaría de Desarrollo Agrario, Territorial y Urbano del Gobierno Federal, así como aprobar los reglamentos y disposiciones de carácter general en materia de ordenamiento territorial, desarrollo urbano, zonificación, construcción, estacionamientos, así como vigilar su cumplimiento; tratándose de los planes o programas municipales antes citados, se deberá solicitar a la autoridad competente la dictaminación, análisis y calificación de la congruencia de dichos planes o programas con la planeación estatal, así mismo, posteriormente se deberá solicitar su inscripción en la Dirección del Registro Público de la Propiedad y del Comercio del Instituto*



Registral y Catastral del Estado y su publicación en el Periódico Oficial del Estado, y su incorporación en el sistema de información territorial y urbano a cargo de la Secretaría antes citada. II. Formular, aprobar, administrar y ejecutar los planes o programas municipales de Desarrollo Urbano, de Centros de Población y los demás que de éstos deriven, adoptando normas o criterios de congruencia, coordinación y ajuste con otros niveles superiores de planeación, las normas oficiales mexicanas, así como evaluar y vigilar su cumplimiento."

5 CUARTA. El artículo 87 de la Ley de Asentamientos Humanos, Ordenamiento Territorial y Desarrollo Urbano para el Estado de Nuevo León, señala que la dependencia encargada del desarrollo urbano del Municipio o en su caso de planeación urbana previstos en el artículo 20 de esa Ley, formulará el proyecto del plan o programa y lo someterá a la consulta pública, de acuerdo al artículo 56 de dicho ordenamiento y que concluido lo anterior se presentara el proyecto definitivo al Ayuntamiento para su consideración y aprobación; lo anterior de acuerdo a lo estipulado en el Quinto transitorio de la Ley de Asentamientos Humanos, Ordenamiento Territorial y Desarrollo Urbano para el Estado de Nuevo León.

QUINTA. En ese sentido se tiene que dentro de los compromisos en materia de Desarrollo Urbano señalados en el Plan Municipal de Desarrollo 2018-2021 del municipio de San Pedro Garza García, Nuevo León, se destaca transparentar y facilitar los procesos para la obtención de permisos y autorizaciones en materia de Desarrollo Urbano, garantizando la legalidad de las autorizaciones otorgadas por la Secretaría de Ordenamiento y Desarrollo Urbano en todos los trámites; y mejorar el control urbano para administrar de forma eficiente el desarrollo urbano de la Ciudad, transparentando los procesos en materia urbana, por tanto se consideró factible la creación de un órgano responsable de la Planeación del Desarrollo Sustentable, por lo que en la primera sesión ordinaria del Republicano Ayuntamiento 2018-2021, celebrada el día 13-trece de agosto de 2019-dos mil diecinueve, se aprobó el Reglamento Orgánico de la Administración Pública Municipal de San Pedro Garza García, Nuevo León, en el cual en su artículo 38 Bis, crea el Instituto Municipal de Planeación y Gestión Urbana de San Pedro Garza García, Nuevo León (IMPLANG), como órgano administrativo desconcentrado de la administración pública municipal de San Pedro Garza García, adscrito a la Secretaría de Ordenamiento y Desarrollo Urbano.

Ahora bien, con fundamento en el artículo 38 bis 2, del Reglamento Orgánico de la Administración Pública Municipal de San Pedro Garza García, Nuevo León, mencionado en el párrafo que antecede, el Presidente Municipal en el ámbito de sus atribuciones, en fecha 01-primer de octubre de 2019-dos mil diecinueve, y después de haber cumplido con los requisitos establecidos en el artículo que nos construye, nombró al Titular de la Dirección General del Instituto Municipal de Planeación y Gestión Urbana el Licenciado Urbanista Luis Rodolfo Zamorano Rufz.



Es así entonces que la Dirección de Planeación Urbana del Instituto Municipal de Planeación y Gestión Urbana de San Pedro Garza García, Nuevo León (IMPLANG), dependiente de la Secretaría de Ordenamiento y Desarrollo Urbano del Municipio de San Pedro Garza García, Nuevo León, fue el encargado del proceso de elaborar, respecto de cada uno de los planteamientos formulados por la ciudadanía, un dictamen técnico para la resolución y presentación de la solicitud derivada de la Consulta que nos ocupa, para posteriormente turnarlos a la suscrita Comisión de Ordenamiento y Desarrollo Urbano, y se esté en posibilidad para analizar, estudiar, y dictaminar.

6

SIXTA. El derecho a la Consulta del proyecto de Ajuste al Plan de Desarrollo Urbano Municipal de San Pedro Garza García, Nuevo León 2030, Determinación y Delimitación de las Zonas de Conservación, Mejoramiento, Consolidación y Crecimiento, como forma de participación democrática, acorde con el aviso efectuado por el Republicano Ayuntamiento de San Pedro Garza García, Nuevo León, en fecha 13-trece de junio de 2019-dos mil diecinueve, vincula a quien lo ejerce a cooperar en su instrumentación, interviniendo de manera responsable a través de planteamientos con una efectiva contribución social o técnica, dada la especial complejidad que reviste el desarrollo urbano, debiendo referirse al objeto del proceso de ajuste, y a la determinación y delimitación de las zonas de conservación, mejoramiento, consolidación y crecimiento, o a la delimitación de los distritos o polígonos propuestos, más no así a predios o lotes en particular.

Asimismo, en los artículos 26, apartado A), y 27, párrafo tercero, de la Constitución Política de los Estados Unidos Mexicanos, se establece que la planeación del desarrollo nacional será democrática mediante la participación de los diversos sectores de la sociedad, de quienes recogerá sus aspiraciones y demandas para incorporarlas al plan y los programas de desarrollo. En relación con la propiedad privada, es la nación la que tiene en todo momento el derecho de imponerle las modalidades que dicte el interés público y regular, en beneficio social, el aprovechamiento de los elementos naturales susceptibles de apropiación, estando dentro de su objeto, cuidar de su conservación, lograr el desarrollo equilibrado del país y el mejoramiento de las condiciones de vida de la población urbana. El artículo 115 de la Constitución Política de los Estados Unidos Mexicanos, en su fracción V, inciso a), establece que los municipios están facultados para formular, aprobar y administrar la zonificación y planes de desarrollo urbano municipal, en los términos de las leyes federales y estatales relativas.

Por otro lado, acorde con lo expuesto, en la Ley General de Asentamientos Humanos, Ordenamiento Territorial y Desarrollo Urbano, en sus artículos 11, fracción XXII, 19, fracción III, y 30, primer párrafo, y en la Ley de Asentamientos Humanos, Ordenamiento Territorial y Desarrollo Urbano para el Estado de Nuevo León, en sus artículos 11, fracción XXVI, y 14, fracción III, se faculta a los municipios a crear los mecanismos de consulta ciudadana para la formulación, modificación y evaluación de los planes o programas municipales de Desarrollo Urbano, para asegurar la consulta,



opinión y deliberación de las políticas de ordenamiento territorial y planeación del desarrollo urbano, conforme al sistema de planeación democrática del desarrollo nacional previsto en el artículo 26 de la Constitución Política de los Estados Unidos Mexicanos, están los Consejos Municipales de Desarrollo Urbano y Vivienda, siendo órganos auxiliares de participación ciudadana y conformación plural.

7. Así también, la Ley de Participación Ciudadana para el Estado de Nuevo León, en sus artículos 1, 8, fracciones V, VIII, IX y X, 13, fracción II, 36, 37, 38, 39 y 40, reconoce el derecho a la participación ciudadana, de naturaleza procedimental, mediante la consulta ciudadana organizada y realizada a través de la dependencia municipal que le compete, a la que el Ayuntamiento convoque señalando en forma precisa su naturaleza y la descripción específica del acto que se propone consultar; así como la exposición de motivos y razones por las cuales lo que se propone someter a consulta ciudadana, se considera de importancia y trascendencia social.

Por su parte, el Reglamento de Participación y Atención Ciudadana del Municipio de San Pedro Garza García, Nuevo León, en sus artículos 1, 2, 3, 4 fracciones I, XIII y XIV, 6, 7, 8, 202, 203, 204, 205, 206, 207, 208, 209 y 210, establece y regula la consulta ciudadana entre los instrumentos de participación ciudadana, teniendo como principios rectores, entre otros, el bien común, la corresponsabilidad, la eficiencia, la honestidad, la legalidad, el profesionalismo, la rendición de cuentas, la solidaridad, la subsidiariedad, la tolerancia y la transparencia.

SÉPTIMA. Acorde con la convocatoria que se hizo mediante el aviso público que se dio por el Republicano Ayuntamiento de San Pedro Garza García, Nuevo León, el 13-trece de junio de 2019-dos mil diecinueve, a través del Presidente Municipal y del Secretario del Republicano Ayuntamiento, respecto del Proceso de Consulta Pública del Proyecto de Ajuste del Plan de Desarrollo Urbano Municipal de San Pedro Garza García, Nuevo León 2030, Determinación y Delimitación de las Zonas de Conservación, Mejoramiento, Consolidación y Crecimiento, se determinó que serían improcedentes los planteamientos que:

- Omitieran referirse al objeto del proceso de ajuste aprobado por el Republicano Ayuntamiento;
- Que se refirieran únicamente a predios o lotes en particular;
- Que no se refirieran a la determinación y delimitación de las zonas de conservación, mejoramiento, consolidación y crecimiento; o
- Que no se refirieran a la delimitación de los distritos o polígonos propuestos.

En la misma convocatoria que se cita en el anterior punto 1, se precisaron como las principales propuestas de ajustes al Plan de Desarrollo Urbano Municipal de San Pedro Garza García, Nuevo León 2030, Determinación y Delimitación de las Zonas de Conservación, Mejoramiento, Consolidación y Crecimiento, A) la determinación y



delimitación de las Zonas de Conservación, Mejoramiento, Consolidación y Crecimiento; y B) las zonas que serán afectadas por esos cambios, enumerándose de la siguiente manera en el aviso respectivo:

1. El objetivo general del PROYECTO DE AJUSTE DEL PLAN DE DESARROLLO URBANO MUNICIPAL DE SAN PEDRO GARZA GARCÍA, NUEVO LEÓN 2030, es complementar las estrategias de zonificación primaria y secundaria en el Plan con una interpretación de los lineamientos actuales en los documentos normativos y reglamentarios de Planeación Urbana que se mantendrán vigentes, incorporando el Plano E1.5, Zonificación de Políticas de Ordenamiento del Territorio, al Plan de Desarrollo Urbano Municipal de San Pedro Garza García, Nuevo León 2030.

2. Se propone ajustar de esta manera el Plan y la normatividad de desarrollo urbano vigente a los criterios normativos que se desprenden de la nueva LEY GENERAL DE ASENTAMIENTOS HUMANOS, ORDENAMIENTO TERRITORIAL Y DESARROLLO URBANO, publicada en noviembre de 2016, y sus correlativos en la LEY DE ASENTAMIENTOS HUMANOS, ORDENAMIENTO TERRITORIAL Y DESARROLLO URBANO PARA EL ESTADO DE NUEVO LEÓN, publicada en noviembre del 2017.

3. La propuesta de ajuste mantiene el escenario de visión del Plan vigente al año 2030, para homologar la zonificación en atención a las consideraciones señaladas en el apartado de Motivación del Ajuste y Fundamentación Jurídica del documento que se elaboró por la Secretaría de Ordenamiento y Desarrollo Urbano y que forma parte del dictamen aprobado por el Republicano Ayuntamiento del Municipio de San Pedro Garza García, Nuevo León. Por tal motivo se estima necesario agregar el plano de E1.5 Zonificación de Políticas de Ordenamiento del Territorio, para asegurar el bienestar de los vecinos y de la población en general en el corto plazo y con ello dar certeza a la inversión pública y privada.

4. La estrategia general de ajuste al Plan, consiste en zonificar (en el plano de E1.5 Zonificación de Políticas de Ordenamiento del Territorio), las políticas de ordenamiento del territorio traduciendo los lineamientos actuales de Zonificación Primaria, Zonificación Secundaria Usos y Destinos de Suelo, Densidades Habitacionales y CUS Máximo, Zonas de Altura Controlada entre otros, a la Zonificación de Políticas de Ordenamiento del Territorio, en Zonas de: Conservación Ambiental, Conservación de Áreas Naturales Protegidas, Conservación Habitacional, Mejoramiento, Consolidación y Crecimiento.

5. Se mantiene la estructura policéntrica propuesta en el Plan de Desarrollo Urbano Municipal de San Pedro Garza García, N.L. 2030, como un modelo sustentable y moderno con potencial de crear un sistema de movilidad sustentable, un espacio público más vibrante y una oportunidad de revitalización urbana. Se propone delimitar



como Zonas de Conservación Habitacional en el Plano E 1.5 de Zonificación de Políticas de Ordenamiento del Territorio, para preservar el carácter residencial de las zonas predominantemente habitacional.

9 OCTAVA. La realización de la Consulta Pública del Proyecto de Ajuste al Plan de Desarrollo Urbano Municipal de San Pedro Garza García, Nuevo León 2030, Determinación y Delimitación de las Zonas de Conservación, Mejoramiento, Consolidación y Crecimiento, constituye una salvaguarda para garantizar que las modalidades que se imponen a la propiedad privada, son las que dicta el interés público y que son de beneficio social, siendo dicha determinación y delimitación por causa de utilidad pública, con la cual, el municipio de San Pedro Garza García, Nuevo León, asegura que la ciudadanía tenga conocimiento de las modalidades que se imponen a la propiedad y que voluntariamente evalúe los efectos, positivos o negativos, que el ajuste al plan que se proyecta pueda causar, acorde con el beneficio social que debe regular, pretendiendo con ello encontrar un justo equilibrio entre los distintos intereses que pudieran entrar en conflicto, y de esa manera cumplir con la obligación de prevención que se tiene, correlativo con el derecho a la consulta, de conformidad con el artículo 6 fracción I la Ley General de Asentamientos Humanos, Ordenamiento Territorial y Desarrollo Urbano y la Ley de Asentamientos Humanos, Ordenamiento Territorial y Desarrollo Urbano para el Estado de Nuevo León.

Resulta trascendente aludir que del proceso de consulta pública previsto en el artículo 56 de la Ley de Asentamientos Humanos, Ordenamiento Territorial y Desarrollo Urbano para el Estado de Nuevo León, la ciudadanía interesada en ejercer su derecho, debió haber presentado por escrito ante la Secretaría de Ordenamiento y Desarrollo Urbano del Municipio de San Pedro Garza García, Nuevo León, los planteamientos o propuestas (comentarios u observaciones) que consideraran respecto del Proyecto de Ajuste del Plan de Desarrollo Urbano Municipal de San Pedro Garza García, Nuevo León 2030, Determinación y Delimitación de las Zonas de Conservación, Mejoramiento, Consolidación y Crecimiento y señalando domicilio para oír y recibir notificaciones.

Sin que sea óbice mencionar que el ejercicio del derecho de participación ciudadana tiene una limitante, pues la acción del gobernado se constriñe únicamente a participar de las asambleas públicas, donde es escuchado y puede presentar sus propuestas por escrito sobre el tema; empero, la participación ciudadana no puede llegar al extremo de que sean los propios ciudadanos quienes dicten el contenido del Plan de Desarrollo Urbano Municipal de San Pedro Garza García, Nuevo León 2030, Determinación y Delimitación de las Zonas de Conservación, Mejoramiento, Consolidación y Crecimiento, pues su participación se da en forma conjunta con el municipio y se da a efecto de escuchar de primera mano las inquietudes del gobernado; y por su parte, el particular llega a tener un enlace directo con la autoridad; sin embargo, éste último no pasa a formar parte del ente administrativo municipal, quien es el único encargado de la aprobación de los planes de desarrollo urbano municipal.



10

NOVENA. Es importante precisar que el objeto del Proceso de Ajuste del Plan de Desarrollo Urbano Municipal de San Pedro Garza García, Nuevo León 2030, Determinación y Delimitación de las Zonas de Conservación, Mejoramiento, Consolidación y Crecimiento, aprobado por el Republicano Ayuntamiento, o la estrategia general del proyecto sometido a la consulta pública, como se precisó en párrafos que anteceden, consiste en determinar y delimitar, con el plano E1.5, las zonas de Conservación (Ambiental, de Áreas Naturales Protegidas y Habitacional); Mejoramiento; Consolidación; y Crecimiento; y delimitar los distritos o polígonos del municipio de San Pedro Garza García, Nuevo León, que se proponen; habiéndose establecido en el aviso correspondiente, que serían improcedentes los planteamientos que no se relacionaran con lo anterior, o que se refirieran a predios o lotes en particular.

DÉCIMA. Ahora bien, en el caso concreto, en fecha 14-catorce de octubre de 2019-dos mil diecinueve, nos fue turnado para su estudio y análisis el dictamen técnico emitido por la Secretaría de Ordenamiento y Desarrollo Urbano, a través de la Dirección de Planeación Urbana, en relación a la Propuesta Ciudadana con el folio 00194-2019, de la C. MIRTHALA CANALES GARZA DE HAUSER, mismo que a efecto de economía procesal solamente se transcribe lo peticionado de manera general a continuación:

"Solicitante: Mirthala Canales Garza de Hauser

Domicilio para oír y recibir notificaciones: Río Colorado número 240-15, 3er piso, cruz con Calle Río Moctezuma, Colonia del Valle, en el municipio de San Pedro Garza García, Nuevo León

Predio: Río Colorado número 226, Colonia del Valle, en el municipio de San Pedro Garza García, Nuevo León

Solicitud: Que el Coeficiente de Utilización del Suelo CUS sea incrementado de 2.5 veces que ya cuenta conforme a la autorización CCSIM 8685 2003 a 4.0 veces la superficie del predio... Que se respeten los resquemientos conforme a la autorización CCSIM 8285 2003... Se consideren exentos del Coeficiente de Utilización del Suelo CUS los estacionamientos necesarios... Se considere la altura conforme el aprovechamiento del CUS 4... Se me tenga como presentada en tiempo y forma la siguiente propuesta a la Consulta pública para ajustar el Plan de Desarrollo Urbano 2030... Se emita una resolución a esta solicitud."

Lo anterior respecto de la CONSULTA PÚBLICA DEL PROYECTO DE AJUSTE DEL PLAN DE DESARROLLO URBANO MUNICIPAL DE SAN PEDRO GARZA GARCÍA, NUEVO LEÓN 2030, DETERMINACIÓN Y DELIMITACIÓN DE LAS ZONAS DE CONSERVACIÓN, MEJORAMIENTO, CONSOLIDACIÓN Y CRECIMIENTO, en virtud de lo anterior, se transcribe lo que nos interesa respecto del Dictamen Técnico realizado por la Dirección de Planeación Urbana dependiente del Instituto Municipal de Planeación y Gestión Urbana de San Pedro Garza García, Nuevo León (IMPLANG) adscrito a la Secretaría

10



de Ordenamiento y Desarrollo Urbano de este Municipio, como se señala a continuación:

11 *"...esta autoridad considera que dicha propuesta es improcedente, lo anterior, en virtud de que lo manifestado en el mismo no corresponde ni se relaciona con el objeto del proceso de Ajuste del Plan de Desarrollo Urbano Municipal de San Pedro Garza García, Nuevo León 2030, en virtud de que no se hace algún planteamiento específico diverso, relacionado con la determinación y delimitación de las zonas de conservación, mejoramiento, consolidación y crecimiento; o la delimitación de los distritos o polígonos que se proyectan, aunado a que su planteamiento se refiere únicamente a un lote o predio en particular, soslayando el contexto social y urbano del distrito o zona donde queda ubicado dicho predio, ni la opinión del resto de los habitantes de ese distrito o zona; por lo que se estima improcedente lo expuesto en el mismo...."*

(...)

"...Se estima improcedente, en virtud de no contener planteamientos específicos, relacionados con la determinación y delimitación de las zonas de conservación, mejoramiento, consolidación y crecimiento; o la delimitación de los distritos o polígonos que se proyectan, y/o planteamientos tendientes a preservar y restaurar el equilibrio ecológico, evitar la destrucción de los elementos naturales y los daños que la propiedad pueda sufrir en perjuicio de la sociedad con el proyecto que se propone, acorde con el interés público y el beneficio social, al no emanar de una dimensión social, sino individual, señalados dentro del Ajuste del Plan de Desarrollo Urbano Municipal de San Pedro Garza García, Nuevo León 2030, por las consideraciones de derecho y fundamentos expuestos en el presente dictamen técnico...."

DÉCIMA PRIMERA En virtud de lo señalado en la consideración inmediata anterior, la suscrita Comisión de Ordenamiento y Desarrollo Urbano del Republicano Ayuntamiento de San Pedro Garza García, Nuevo León, coincide con el dictamen técnico realizado por la Dirección de Planeación Urbana dependiente del Instituto Municipal de Planeación y Gestión Urbana de San Pedro Garza García, Nuevo León (IMPLANG) adscrito a la Secretaría de Ordenamiento y Desarrollo Urbano; por lo que se declara la **IMPROCEDENCIA**, de la Propuesta Ciudadana de la **C. MIRTHALA CANALES GARZA DE HAUSER** con número de **Folio 00194-2019**; ya que como lo refiere el dictamen técnico de la Secretaría de Ordenamiento y Desarrollo Urbano, lo solicitado no contiene planteamientos específicos, relacionados con la determinación y delimitación de las zonas de conservación, mejoramiento, consolidación y crecimiento; o la delimitación de los distritos o polígonos que se proyectan, y/o planteamientos tendientes a preservar y restaurar el equilibrio ecológico, evitar la destrucción de los elementos naturales y los daños que la propiedad pueda sufrir en perjuicio de la sociedad con el proyecto que se propone, acorde con el interés público y el beneficio social, al no emanar de una dimensión social, sino individual, señalados dentro del Ajuste del Plan de Desarrollo Urbano Municipal de San Pedro Garza García, Nuevo León 2030

DÉCIMA SEGUNDA. Consecuentemente, y con fundamento en los antecedentes y consideraciones de hecho y de Derecho citadas en el cuerpo del presente dictamen, los integrantes de esta **Comisión de Ordenamiento y Desarrollo Urbano**



del Republicano Ayuntamiento de San Pedro Garza García, Nuevo León, sometemos a consideración del pleno de este Republicano Ayuntamiento del Municipio de San Pedro Garza García, Nuevo León, la aprobación del siguiente proyecto de

ACUERDO

12 PRIMERO. Por los motivos y fundamentos señalados en los antecedentes y consideraciones del presente dictamen, se declara **IMPROCEDENTE** la Propuesta Ciudadana de la C. MIRTHALA CANALES GARZA DE HAUSER respecto de la **CONSULTA PÚBLICA DEL PROYECTO DE AJUSTE DEL PLAN DE DESARROLLO URBANO MUNICIPAL DE SAN PEDRO GARZA GARCÍA, NUEVO LEÓN 2030, DETERMINACIÓN Y DELIMITACIÓN DE LAS ZONAS DE CONSERVACIÓN, MEJORAMIENTO, CONSOLIDACIÓN Y CRECIMIENTO.**

SEGUNDO. Se instruye al Instituto Municipal de Planeación y Gestión Urbana de San Pedro Garza García, Nuevo León (IMPLANG) adscrito a la Secretaría de Ordenamiento y Desarrollo Urbano, para que notifique por medio del personal a su digno cargo, o con auxilio de cualquier otra dependencia autorizada en el presente dictamen, el contenido de este dictamen a la C. MIRTHALA CANALES GARZA DE HAUSER como contestación de esta autoridad municipal a su propuesta presentada dentro de la consulta ciudadana que se llevó a efecto en el procedimiento correspondiente, en el domicilio que indicó para el efecto de oír y recibir notificaciones en su escrito de propuesta de consulta al ajuste del plan en comento. Para los efectos conducentes, agréguese a la notificación del presente dictamen, el Dictamen Técnico realizado por la Dirección de Planeación Urbana dependiente del Instituto Municipal de Planeación y Gestión Urbana de San Pedro Garza García, Nuevo León (IMPLANG) adscrito a la Secretaría de Ordenamiento y Desarrollo Urbano de este Municipio

En caso de que alguno de los datos proporcionados sea falso, incorrecto, o que no se encuentre a las personas buscadas por parte de los notificadores autorizados, el contenido del presente dictamen se notificará en la Tabla de Avisos de este Municipio conforme a lo establecido en el artículo 68 del Código de Procedimientos Civiles del Estado de Nuevo León como aplicación supletoria de acuerdo a la Ley de Asentamientos Humanos, Ordenamiento Territorial y Desarrollo Urbano para el Estado de Nuevo León.

TERCERO. Se autoriza al personal de las Secretarías de Ordenamiento y Desarrollo Urbano, de Obras Públicas, de Servicios Públicos y Medio Ambiente, Dirección de Control e Inspección, Dirección General de Asuntos Jurídicos y Dirección de Gobierno, estas tres últimas de la Secretaría del R. Ayuntamiento a efecto de dar cumplimiento a lo establecido en el artículo 56 Fracción VI de la Ley de Asentamientos humanos, Ordenamiento Territorial y Desarrollo Urbano para el Estado de Nuevo León, aplicando supletoriamente lo establecido en el artículo 2 fracción V, 13 último párrafo



y 14 del Código de Fiscal del Estado de Nuevo León, habilitando los días y horas inhábiles que se requieran para la correcta notificación del presente acuerdo.

CUARTO. Se Instruye al C. Presidente Municipal, al C. Secretario del Republicano Ayuntamiento, a la Secretaría de Ordenamiento y Desarrollo Urbano, para que lleven de inmediato el exacto cumplimiento del presente acuerdo.

A T E N T A M E N T E

San Pedro Garza García, N. L., a 14 de octubre de 2019.
**COMISION DE ORDENAMIENTO Y DESARROLLO URBANO
DEL REPUBLICANO AYUNTAMIENTO.**

[Firma]
C. EDUARDO ARMANDO AGUILAR VALDEZ.
SEPTIMO REGIDOR y PRESIDENTE
A FAVOR DEL DICTAMEN.

C. ALEJANDRO ALBERTO CARLOS PÁEZ Y ARAGÓN.
QUINTO REGIDOR y SECRETARIO
AUSENTE CON AVISO

[Firma]
C. JOSÉ MARIO GARZA BENAVIDES.
PRIMER REGIDOR y VOCAL
A FAVOR DEL DICTAMEN

[Firma]
C. JAVIER GONZÁLEZ ALCÁNTARA CÁCERES
TERCER REGIDOR y VOCAL
A FAVOR DEL DICTAMEN

[Firma]
C. ERNESTO JAVIER CHAPA CALVILLO
NOVENO REGIDOR y VOCAL
A FAVOR DEL DICTAMEN

C. BRENDA TAFICH LANKENAU
DÉCIMA SEGUNDA REGIDORA y VOCAL
AUSENTE CON AVISO
ÚLTIMA FOJA DEL DICTAMEN COYDU/2018-2021/Folio 00194-2019.



COYDU 2018/2021 FOLIO-195-2019, MIRTHALA CANALES GARZA DE HAUSER.

DICTÁMEN NÚMERO COYDU/2018-2021/Folio 00195-2019.

AL REPUBLICANO AYUNTAMIENTO
DEL MUNICIPIO DE SAN PEDRO GARZA GARCÍA, NUEVO LEÓN.
P R E S E N T E.

A los integrantes de la Comisión De Ordenamiento y Desarrollo Urbano del Republicano Ayuntamiento, nos fue turnado para su estudio y análisis por parte de la Secretaría de Ordenamiento y Desarrollo Urbano a través de la Unidad de Planeación Urbana, la Propuesta Ciudadana formulada por la C. MIRTHALA CANALES GARZA DE HAUSER, respecto de la CONSULTA PÚBLICA DEL PROYECTO DE AJUSTE DEL PLAN DE DESARROLLO URBANO MUNICIPAL DE SAN PEDRO GARZA GARCÍA, NUEVO LEÓN 2030, DETERMINACIÓN Y DELIMITACIÓN DE LAS ZONAS DE CONSERVACIÓN, MEJORAMIENTO, CONSOLIDACIÓN Y CRECIMIENTO, misma a la que le fue asignado el número de folio 00195-2019, documento que nos permitimos someter a la consideración y aprobación del Pleno de este Ayuntamiento, bajo el número de dictamen COYDU/2018-2021/Folio 00195-2019, en base a los siguientes antecedentes y consideraciones de orden legal.

ANTECEDENTES

PRIMERO. Mediante oficio número JAFG-SODU-250/2019, de fecha 19-diecinueve de febrero de 2019-dos mil diecinueve, el Arquitecto Javier Alberto de la Fuente García, Secretario de Ordenamiento y Desarrollo Urbano del Municipio de San Pedro Garza García, Nuevo León, manifestó que dicha dependencia se encontraba lista para iniciar el proceso de adecuación establecido en el Artículo Transitorio Quinto del Decreto número 312-trescientos doce de expedición de la Ley de Asentamientos Humanos, Ordenamiento Territorial y Desarrollo Urbano para el Estado de Nuevo León.

SEGUNDO. La propuesta de iniciar el proceso para el ajuste del Plan de Desarrollo Urbano Municipal de San Pedro Garza García, Nuevo León 2030, fue presentada a la Comisión de Ordenamiento y Desarrollo Urbano del Republicano Ayuntamiento por el Arquitecto Javier Alberto de la Fuente García, en su carácter de titular de la Secretaría de Ordenamiento y Desarrollo Urbano de este Municipio en la Sesión 12-doce celebrada en fecha 27-veintisiete de febrero de 2019-diecinueve a efectos de dar cumplimiento en tiempo y forma con lo establecido en la fracción I del artículo 56 de la Ley De Asentamientos Humanos, Ordenamiento Territorial y Desarrollo Urbano Para el Estado de Nuevo León, y con la finalidad de que los habitantes del municipio de San Pedro Garza García, Nuevo León tengan la posibilidad de participar en dicho proceso, a fin de que por su conducto y una vez estudiada, analizada y dictaminada la presente propuesta, sea el Pleno del Republicano

DICTAMEN NÚMERO COYDU/2018-2021/Folio 00195-2019
COMISIÓN DE ORDENAMIENTO Y DESARROLLO URBANO, A 14 DE OCTUBRE DEL 2019

1



Ayuntamiento quien se encontrara en condiciones de DAR AVISO PÚBLICO DEL INICIO DEL PROCESO DE AJUSTE DEL PLAN DE DESARROLLO URBANO MUNICIPAL DE SAN PEDRO GARZA GARCÍA, NUEVO LEÓN 2030, DETERMINACIÓN Y DELIMITACIÓN DE LAS ZONAS DE CONSERVACIÓN, MEJORAMIENTO, CONSOLIDACIÓN Y CRECIMIENTO.

TERCERO. En la Décimo Primera Sesión Extraordinaria del Republicano Ayuntamiento de este Municipio, celebrada en fecha 08-ocho de marzo de 2019-dos mil diecinueve, el Republicano Ayuntamiento aprobó por unanimidad con 12-doce votos a favor y 1-una ausencia al momento de la votación, el Dictamen número COYDU 2018-2021/010/2019, consistente en el AVISO PÚBLICO DEL INICIO DEL PROCESO DE AJUSTE DEL PLAN DE DESARROLLO URBANO MUNICIPAL DE SAN PEDRO GARZA GARCÍA, NUEVO LEÓN 2030, DETERMINACIÓN Y DELIMITACIÓN DE LAS ZONAS DE CONSERVACIÓN, MEJORAMIENTO, CONSOLIDACIÓN Y CRECIMIENTO, mismo que fuera publicado en el Periódico Oficial del Estado de fecha 22-veintidós de marzo de 2019-dos mil diecinueve, así como en el periódico EL NORTE en fecha 23-veintitrés de marzo de 2019-dos mil diecinueve.

CUARTO. En la Sesión número 23-veintitrés de la Comisión de Ordenamiento y Desarrollo Urbano celebrada en fecha 05-cinco de junio de 2019-dos mil diecinueve la Secretaría de Ordenamiento y Desarrollo Urbano, presentó a la suscrita Comisión, el proyecto de AJUSTE DEL PLAN DE DESARROLLO URBANO MUNICIPAL DE SAN PEDRO GARZA GARCÍA, NUEVO LEÓN 2030, DETERMINACIÓN Y DELIMITACIÓN DE LAS ZONAS DE CONSERVACIÓN, MEJORAMIENTO, CONSOLIDACIÓN Y CRECIMIENTO, mismo que fue votado en sentido positivo con 05-cinco votos a favor y una ausencia con aviso.

QUINTO. El inicio del proceso de la consulta pública previsto en la fracción III del artículo 56 de la Ley de Asentamientos Humanos, Ordenamiento Territorial y Desarrollo Urbano para el Estado de Nuevo León, se publicó el 14-catorce de junio de 2019-dos mil diecinueve en la Gaceta Municipal y en el Periódico Oficial del Estado de Nuevo León, el 17-diecisiete de junio del mismo año, así como en los periódicos EL NORTE y MILENIO DIARIO los días 15-quince, 16-dieciseis y 17-dieciste de junio, en donde se especifican los principales cambios y modificaciones y las zonas afectadas, cumpliendo así con la disposición de ser publicado en cuando menos dos de los diarios de mayor circulación en la entidad, durante 3-tres días consecutivos y que debiera cumplir con un tamaño mínimo de un octavo de página.

SEXTO. Conforme a lo previsto por la fracción V, inciso a) del artículo 56 de la Ley de Asentamientos Humanos, Ordenamiento Territorial y Desarrollo Urbano para el Estado de Nuevo León, se dio inicio a la primera audiencia pública misma que se celebró



el día 18-dieciocho de junio de 2019-dos mil diecinueve, disponiendo en la página oficial de internet del Municipio, en el hipervínculo www.sanpedro.gob.mx; durante dicho plazo los interesados tuvieron a su disposición un ejemplar del proyecto y de sus anexos gráficos, así como asesoría para presentar por escrito los planteamientos o propuestas que consideren respecto del proyecto del plan o programa de desarrollo urbano, o las modificaciones a los vigentes, a sus anexos y demás contenido del mismo y así cumplir con los requisitos de estar fundamentados y consignar domicilio para oír y recibir notificaciones, lo anterior estipulado en el citado artículo 56 de la Ley de Asentamientos Humanos, Ordenamiento Territorial y Desarrollo Urbano para el Estado de Nuevo León.

SÉPTIMO. Los planteamientos de los ciudadanos se recibieron desde el día 18-dieciocho de junio al 29-veintinueve de julio del año que transcurre, en las oficinas de la Secretaría de Ordenamiento y Desarrollo Urbano del Municipio de San Pedro Garza García, Nuevo León, ubicadas en Corregidora 507-quinientos siete Norte, en el Centro de San Pedro Garza García, Nuevo León, en un horario de las 08:00 a las 16:00 horas, habiendo señalado que deberían ser claros y estar fundamentados y justificados en términos técnico urbanísticos, tal como lo señala las disposiciones de la Ley de Asentamientos Humanos, Ordenamiento Territorial y Desarrollo Urbano para el Estado de Nuevo León.

OCTAVO. Durante el plazo de 30- treinta días hábiles, comprendido en las fechas ya mencionadas, en las oficinas de la Secretaría de Ordenamiento y Desarrollo Urbano del Municipio, para los efectos legales de la consulta pública y del procedimiento previsto para la aprobación del plan o programa sometido al mismo, se recibieron las propuestas Ciudadanas.

NOVENO. En la Vigésima Segunda Sesión Extraordinaria del Republicano Ayuntamiento del mes de septiembre, celebrada en fecha 05-cinco de septiembre de 2019-dos mil diecinueve el Republicano Ayuntamiento de este Municipio, aprobó por **UNANIMIDAD PRÓRROGAR EL PLAZO PARA DAR CONTESTACIÓN A LAS PROPUESTAS CIUDADANAS RESPECTO DE LA CONSULTA PÚBLICA DEL AJUSTE DEL PLAN DE DESARROLLO URBANO MUNICIPAL DE SAN PEDRO GARZA GARCÍA, NUEVO LEÓN 2030, DETERMINACIÓN Y DELIMITACIÓN DE LAS ZONAS DE CONSERVACIÓN, MEJORAMIENTO, CONSOLIDACIÓN Y CRECIMIENTO**, por el término de 30-treinta días hábiles posteriores al vencimiento del plazo que en este acto se prorroga, lo anterior de acuerdo a lo estipulado por el artículo 56 fracción VI de la Ley de Asentamientos Humanos, Ordenamiento Territorial y Desarrollo Urbano para el Estado de Nuevo León.

DÉCIMO. En fecha 14-catorce de octubre de 2019-dos mil diecinueve, nos fue turnado para su estudio y análisis el dictamen técnico realizado por la Dirección de Planeación Urbana dependiente del Instituto Municipal de Planeación y Gestión Urbana de San Pedro Garza García, Nuevo León (IMPLANG) adscrito a la Secretaría



de Ordenamiento y Desarrollo Urbano, en relación a la Propuesta Ciudadana de la C. MIRTHALA CANALES GARZA DE HAUSER, respecto de la CONSULTA PÚBLICA DEL PROYECTO DE AJUSTE DEL PLAN DE DESARROLLO URBANO MUNICIPAL DE SAN PEDRO GARZA GARCÍA, NUEVO LEÓN 2030, DETERMINACIÓN Y DELIMITACIÓN DE LAS ZONAS DE CONSERVACIÓN, MEJORAMIENTO, CONSOLIDACIÓN Y CRECIMIENTO, misma a la que le fue asignado el número de Folio 00195-2019.

Por lo anterior, la suscrita COMISIÓN DE ORDENAMIENTO Y DESARROLLO URBANO DEL REPUBLICANO AYUNTAMIENTO DE SAN PEDRO GARZA GARCÍA, NUEVO LEÓN, estima de orden legal las siguientes:

CONSIDERACIONES

PRIMERA. El artículo 115 de la Constitución Política de los Estados Unidos Mexicanos, 132 de la Constitución Política del Estado Libre y Soberano de Nuevo León, el artículo 41 de la Ley de Gobierno Municipal del Estado de Nuevo León, numeral 36 fracción XI incisos a), c) y e) del Reglamento para el Gobierno Interior del Republicano Ayuntamiento de San Pedro Garza García, Nuevo León, esta Comisión de Ordenamiento y Desarrollo Urbano del Republicano Ayuntamiento es la instancia competente para someter a la consideración de este órgano colegiado el presente dictamen.

SEGUNDA. Los artículos 115, fracción V, de la Constitución Política de los Estados Unidos Mexicanos, 132, fracción II, incisos a) y c) de la Constitución Política del Estado Libre y Soberano de Nuevo León, establecen que es facultad del Municipio, en los términos de las leyes federales y estatales, relativas a formular, aprobar y administrar la zonificación y planes de desarrollo urbano municipal.

TERCERA. El Artículo 11 fracciones I y II de la Ley General de Asentamientos Humanos y Ordenamiento Territorial vigente, dispone que corresponde al Municipio: *Artículo 11. Corresponde a los Municipios: I. Elaborar, aprobar, administrar y ejecutar los planes o programas municipales de desarrollo urbano, de centros de población, parciales y los demás que de éstos deriven, incluyendo la zonificación prevista en lo conducente, adoptando normas y criterios de congruencia, coordinación y ajuste con otros niveles superiores de planeación y las normas oficiales mexicanas que expida la Secretaría de Desarrollo Agrario, Territorial y Urbano del Gobierno Federal, así como aprobar los reglamentos y disposiciones de carácter general en materia de ordenamiento territorial, desarrollo urbano, zonificación, construcción, estacionamientos, así como vigilar su cumplimiento; tratándose de los planes o programas municipales antes citados, se deberá solicitar a la autoridad competente la dictaminación, análisis y calificación de la congruencia de dichos planes o programas con la planeación estatal, así mismo, posteriormente se deberá solicitar su inscripción en la Dirección del Registro Público de la Propiedad y del Comercio del Instituto*

4
DICTAMEN NÚMERO COYDU/2018-2021/Folio 00195-2019
COMISIÓN DE ORDENAMIENTO Y DESARROLLO URBANO, A 14 DE OCTUBRE DEL 2019





Registral y Catastral del Estado y su publicación en el Periódico Oficial del Estado, y su incorporación en el sistema de información territorial y urbano a cargo de la Secretaría antes citada. II. Formular, aprobar, administrar y ejecutar los planes o programas municipales de Desarrollo Urbano, de Centros de Población y los demás que de éstos deriven, adoptando normas o criterios de congruencia, coordinación y ajuste con otros niveles superiores de planeación, las normas oficiales mexicanas, así como evaluar y vigilar su cumplimiento."

5

CUARTA. El artículo 87 de la Ley de Asentamientos Humanos, Ordenamiento Territorial y Desarrollo Urbano para el Estado de Nuevo León, señala que la dependencia encargada del desarrollo urbano del Municipio o en su caso de planeación urbana previstos en el artículo 20 de esa Ley, formulará el proyecto del plan o programa y lo someterá a la consulta pública, de acuerdo al artículo 56 de dicho ordenamiento y que concluido lo anterior se presentara el proyecto definitivo al Ayuntamiento para su consideración y aprobación; lo anterior de acuerdo a lo estipulado en el Quinto transitorio de la Ley de Asentamientos Humanos, Ordenamiento Territorial y Desarrollo Urbano para el Estado de Nuevo León.

QUINTA. En ese sentido se tiene que dentro de los compromisos en materia de Desarrollo Urbano señalados en el Plan Municipal de Desarrollo 2018-2021 del municipio de San Pedro Garza García, Nuevo León, se destaca transparentar y facilitar los procesos para la obtención de permisos y autorizaciones en materia de Desarrollo Urbano, garantizando la legalidad de las autorizaciones otorgadas por la Secretaría de Ordenamiento y Desarrollo Urbano en todos los trámites; y mejorar el control urbano para administrar de forma eficiente el desarrollo urbano de la Ciudad, transparentando los procesos en materia urbana, por tanto se consideró factible la creación de un órgano responsable de la Planeación del Desarrollo Sustentable, por lo que en la primera sesión ordinaria del Republicano Ayuntamiento 2018-2021, celebrada el día 13-trece de agosto de 2019-dos mil diecinueve, se aprobó el Reglamento Orgánico de la Administración Pública Municipal de San Pedro Garza García, Nuevo León, en el cual en su artículo 38 Bis, crea el Instituto Municipal de Planeación y Gestión Urbana de San Pedro Garza García, Nuevo León (IMPLANG), como órgano administrativo desconcentrado de la administración pública municipal de San Pedro Garza García, adscrito a la Secretaría de Ordenamiento y Desarrollo Urbano.

Ahora bien, con fundamento en el artículo 38 bis 2, del Reglamento Orgánico de la Administración Pública Municipal de San Pedro Garza García, Nuevo León, mencionado en el párrafo que antecede, el Presidente Municipal en el ámbito de sus atribuciones, en fecha 01-primer de octubre de 2019-dos mil diecinueve, y después de haber cumplido con los requisitos establecidos en el artículo que nos construye, nombró al Titular de la Dirección General del Instituto Municipal de Planeación y Gestión Urbana el Licenciado Urbanista Luis Rodolfo Zamorano Ruiz.

DICTAMEN NÚMERO COYDU/2018-2020/Folio 00195-2019
COMISIÓN DE ORDENAMIENTO Y DESARROLLO URBANO, A 14 DE OCTUBRE DEL 2019

5



Es así entonces que la Dirección de Planeación Urbana del Instituto Municipal de Planeación y Gestión Urbana de San Pedro Garza García, Nuevo León (IMPLANG), dependiente de la Secretaría de Ordenamiento y Desarrollo Urbano del Municipio de San Pedro Garza García, Nuevo León, fue el encargado del proceso de elaborar, respecto de cada uno de los planteamientos formulados por la ciudadanía, un dictamen técnico para la resolución y presentación de la solicitud derivada de la Consulta que nos ocupa, para posteriormente turnarlos a la suscrita Comisión de Ordenamiento y Desarrollo Urbano, y se esté en posibilidad para analizar, estudiar, y dictaminar.

6.

SIXTA. El derecho a la Consulta del proyecto de Ajuste al Plan de Desarrollo Urbano Municipal de San Pedro Garza García, Nuevo León 2030, Determinación y Delimitación de las Zonas de Conservación, Mejoramiento, Consolidación y Crecimiento, como forma de participación democrática, acorde con el aviso efectuado por el Republicano Ayuntamiento de San Pedro Garza García, Nuevo León, en fecha 13-trece de junio de 2019-dos mil diecinueve, vincula a quien lo ejerce a cooperar en su instrumentación, interviniendo de manera responsable a través de planteamientos con una efectiva contribución social o técnica, dada la especial complejidad que reviste el desarrollo urbano, debiendo referirse al objeto del proceso de ajuste, y a la determinación y delimitación de las zonas de conservación, mejoramiento, consolidación y crecimiento, o a la delimitación de los distritos o polígonos propuestos, más no así a predios o lotes en particular.

Asimismo, en los artículos 26, apartado A), y 27, párrafo tercero, de la Constitución Política de los Estados Unidos Mexicanos, se establece que la planeación del desarrollo nacional será democrática mediante la participación de los diversos sectores de la sociedad, de quienes recogerá sus aspiraciones y demandas para incorporarlas al plan y los programas de desarrollo. En relación con la propiedad privada, es la nación la que tiene en todo momento el derecho de imponerle las modalidades que dicte el interés público y regular, en beneficio social, el aprovechamiento de los elementos naturales susceptibles de apropiación, estando dentro de su objeto, cuidar de su conservación, lograr el desarrollo equilibrado del país y el mejoramiento de las condiciones de vida de la población urbana. El artículo 115 de la Constitución Política de los Estados Unidos Mexicanos, en su fracción V, inciso a), establece que los municipios están facultados para formular, aprobar y administrar la zonificación y planes de desarrollo urbano municipal, en los términos de las leyes federales y estatales relativas.

Por otro lado, acorde con lo expuesto, en la Ley General de Asentamientos Humanos, Ordenamiento Territorial y Desarrollo Urbano, en sus artículos 11, fracción XXII, 19, fracción III, y 30, primer párrafo, y en la Ley de Asentamientos Humanos, Ordenamiento Territorial y Desarrollo Urbano para el Estado de Nuevo León, en sus artículos 11, fracción XXVI, y 14, fracción III, se faculta a los municipios a crear los mecanismos de consulta ciudadana para la formulación, modificación y evaluación de los planes o programas municipales de Desarrollo Urbano, para asegurar la consulta,

6
DICTAMEN NÚMERO COYDU/2018-2021/Foto 01195-2019
COMISIÓN DE ORDENAMIENTO Y DESARROLLO URBANO, A 14 DE OCTUBRE DEL 2019



opinión y deliberación de las políticas de ordenamiento territorial y planeación del desarrollo urbano, conforme al sistema de planeación democrática del desarrollo nacional previsto en el artículo 26 de la Constitución Política de los Estados Unidos Mexicanos, están los Consejos Municipales de Desarrollo Urbano y Vivienda, siendo órganos auxiliares de participación ciudadana y conformación plural.

Así también, la Ley de Participación Ciudadana para el Estado de Nuevo León, en sus artículos 1, 8, fracciones V, VIII, IX y X, 13, fracción II, 36, 37, 38, 39 y 40, reconoce el derecho a la participación ciudadana, de naturaleza procedimental, mediante la consulta ciudadana organizada y realizada a través de la dependencia municipal que le compete, a la que el Ayuntamiento convoque señalando en forma precisa su naturaleza y la descripción específica del acto que se propone consultar; así como la exposición de motivos y razones por las cuales lo que se propone someter a consulta ciudadana, se considera de importancia y trascendencia social.

Por su parte, el Reglamento de Participación y Atención Ciudadana del Municipio de San Pedro Garza García, Nuevo León, en sus artículos 1, 2, 3, 4 fracciones I, XIII y XIV, 6, 7, 8, 202, 203, 204, 205, 206, 207, 208, 209 y 210, establece y regula la consulta ciudadana entre los instrumentos de participación ciudadana, teniendo como principios rectores, entre otros, el bien común, la corresponsabilidad, la eficiencia, la honestidad, la legalidad, el profesionalismo, la rendición de cuentas, la solidaridad, la subsidiariedad, la tolerancia y la transparencia.

SÉPTIMA. Acorde con la convocatoria que se hizo mediante el aviso público que se dio por el Republicano Ayuntamiento de San Pedro Garza García, Nuevo León, el 13-trece de junio de 2019-dos mil diecinueve, a través del Presidente Municipal y del Secretario del Republicano Ayuntamiento, respecto del Proceso de Consulta Pública del Proyecto de Ajuste del Plan de Desarrollo Urbano Municipal de San Pedro Garza García, Nuevo León 2030, Determinación y Delimitación de las Zonas de Conservación, Mejoramiento, Consolidación y Crecimiento, se determinó que serían improcedentes los planteamientos que:

- Omitieran referirse al objeto del proceso de ajuste aprobado por el Republicano Ayuntamiento;
- Que se refirieran únicamente a predios o lotes en particular;
- Que no se refirieran a la determinación y delimitación de las zonas de conservación, mejoramiento, consolidación y crecimiento; o
- Que no se refirieran a la delimitación de los distritos o polígonos propuestos.

En la misma convocatoria que se cita en el anterior punto 1, se precisaron como las principales propuestas de ajustes al Plan de Desarrollo Urbano Municipal de San Pedro Garza García, Nuevo León 2030, Determinación y Delimitación de las Zonas de Conservación, Mejoramiento, Consolidación y Crecimiento, A) la determinación y

7



delimitación de las Zonas de Conservación, Mejoramiento, Consolidación y Crecimiento; y B) las zonas que serán afectadas por esos cambios, enumerándose de la siguiente manera en el aviso respectivo:

1. El objetivo general del PROYECTO DE AJUSTE DEL PLAN DE DESARROLLO URBANO MUNICIPAL DE SAN PEDRO GARZA GARCÍA, NUEVO LEÓN 2030, es complementar las estrategias de zonificación primaria y secundaria en el Plan con una interpretación de los lineamientos actuales en los documentos normativos y reglamentarios de Planeación Urbana que se mantendrán vigentes, incorporando el Plano E1.5, Zonificación de Políticas de Ordenamiento del Territorio, al Plan de Desarrollo Urbano Municipal de San Pedro Garza García, Nuevo León 2030.

2. Se propone ajustar de esta manera el Plan y la normatividad de desarrollo urbano vigente a los criterios normativos que se desprenden de la nueva LEY GENERAL DE ASENTAMIENTOS HUMANOS, ORDENAMIENTO TERRITORIAL Y DESARROLLO URBANO, publicada en noviembre de 2016, y sus correlativos en la LEY DE ASENTAMIENTOS HUMANOS, ORDENAMIENTO TERRITORIAL Y DESARROLLO URBANO PARA EL ESTADO DE NUEVO LEÓN, publicada en noviembre del 2017.

3. La propuesta de ajuste mantiene el escenario de visión del Plan vigente al año 2030, para homologar la zonificación en atención a las consideraciones señaladas en el apartado de Motivación del Ajuste y Fundamentación Jurídica del documento que se elaboró por la Secretaría de Ordenamiento y Desarrollo Urbano y que forma parte del dictamen aprobado por el Republicano Ayuntamiento del Municipio de San Pedro Garza García, Nuevo León. Por tal motivo se estima necesario agregar el plano de E1.5 Zonificación de Políticas de Ordenamiento del Territorio, para asegurar el bienestar de los vecinos y de la población en general en el corto plazo y con ello dar certeza a la inversión pública y privada.

4. La estrategia general de ajuste al Plan, consiste en zonificar (en el plano de E1.5 Zonificación de Políticas de Ordenamiento del Territorio), las políticas de ordenamiento del territorio traduciendo los lineamientos actuales de Zonificación Primaria, Zonificación Secundaria Usos y Destinos de Suelo, Densidades Habitacionales y CUS Máximo, Zonas de Altura Controlada entre otros, a la Zonificación de Políticas de Ordenamiento del Territorio, en Zonas de: Conservación Ambiental, Conservación de Áreas Naturales Protegidas, Conservación Habitacional, Mejoramiento, Consolidación y Crecimiento.

5. Se mantiene la estructura policéntrica propuesta en el Plan de Desarrollo Urbano Municipal de San Pedro Garza García, N.L. 2030, como un modelo sustentable y moderno con potencial de crear un sistema de movilidad sustentable, un espacio público más vibrante y una oportunidad de revitalización urbana. Se propone delimitar

DICTAMEN NÚMERO COYDU/2018-2020/Folio 00195-2019
COMISIÓN DE ORDENAMIENTO Y DESARROLLO URBANO, A 14 DE OCTUBRE DEL 2019.

8



como Zonas de Conservación Habitacional en el Plano E 1.5 de Zonificación de Políticas de Ordenamiento del Territorio, para preservar el carácter residencial de las zonas predominantemente habitacional.

9. **OCTAVA.** La realización de la Consulta Pública del Proyecto de Ajuste al Plan de Desarrollo Urbano Municipal de San Pedro Garza García, Nuevo León 2030, Determinación y Delimitación de las Zonas de Conservación, Mejoramiento, Consolidación y Crecimiento, constituye una salvaguarda para garantizar que las modalidades que se imponen a la propiedad privada, son las que dicta el interés público y que son de beneficio social, siendo dicha determinación y delimitación por causa de utilidad pública, con la cual, el municipio de San Pedro Garza García, Nuevo León, asegura que la ciudadanía tenga conocimiento de las modalidades que se imponen a la propiedad y que voluntariamente evalúe los efectos, positivos o negativos, que el ajuste al plan que se proyecta pueda causar, acorde con el beneficio social que debe regular, pretendiendo con ello encontrar un justo equilibrio entre los distintos intereses que pudieran entrar en conflicto, y de esa manera cumplir con la obligación de prevención que se tiene, correlativo con el derecho a la consulta, de conformidad con el artículo 6 fracción I la Ley General de Asentamientos Humanos, Ordenamiento Territorial y Desarrollo Urbano y la Ley de Asentamientos Humanos, Ordenamiento Territorial y Desarrollo Urbano para el Estado de Nuevo León.

Resulta trascendente aludir que del proceso de consulta pública previsto en el artículo 56 de la Ley de Asentamientos Humanos, Ordenamiento Territorial y Desarrollo Urbano para el Estado de Nuevo León, la ciudadanía interesada en ejercer su derecho, debió haber presentado por escrito ante la Secretaría de Ordenamiento y Desarrollo Urbano del Municipio de San Pedro Garza García, Nuevo León, los planteamientos o propuestas (comentarios u observaciones) que consideraran respecto del Proyecto de Ajuste del Plan de Desarrollo Urbano Municipal de San Pedro Garza García, Nuevo León 2030, Determinación y Delimitación de las Zonas de Conservación, Mejoramiento, Consolidación y Crecimiento y señalando domicilio para oír y recibir notificaciones.

Sin que sea óbice mencionar que el ejercicio del derecho de participación ciudadana tiene una limitante, pues la acción del gobernado se construye únicamente a participar de las asambleas públicas, donde es escuchado y puede presentar sus propuestas por escrito sobre el tema; empero, la participación ciudadana no puede llegar al extremo de que sean los propios ciudadanos quienes dicten el contenido del Plan de Desarrollo Urbano Municipal de San Pedro Garza García, Nuevo León 2030, Determinación y Delimitación de las Zonas de Conservación, Mejoramiento, Consolidación y Crecimiento, pues su participación se da en forma conjunta con el municipio y se da a efecto de escuchar de primera mano las inquietudes del gobernado; y por su parte, el particular llega a tener un enlace directo con la autoridad; sin embargo, éste último no pasa a formar parte del ente administrativo municipal, quien es el único encargado de la aprobación de los planes de desarrollo urbano municipal.

DICTAMEN NÚMERO COYDU/2018-2021/Folio 00195-2019
COMISIÓN DE ORDENAMIENTO Y DESARROLLO URBANO, A 14 DE OCTUBRE DEL 2019

9



10

NOVENA. Es importante precisar que el objeto del Proceso de Ajuste del Plan de Desarrollo Urbano Municipal de San Pedro Garza García, Nuevo León 2030, Determinación y Delimitación de las Zonas de Conservación, Mejoramiento, Consolidación y Crecimiento, aprobado por el Republicano Ayuntamiento, o la estrategia general del proyecto sometido a la consulta pública, como se precisó en párrafos que anteceden, consiste en determinar y delimitar, con el plano E1.5, las zonas de Conservación (Ambiental, de Áreas Naturales Protegidas y Habitacional); Mejoramiento; Consolidación; y Crecimiento; y delimitar los distritos o polígonos del municipio de San Pedro Garza García, Nuevo León, que se proponen; habiéndose establecido en el aviso correspondiente, que serían improcedentes los planteamientos que no se relacionaran con lo anterior, o que se refirieran a predios o lotes en particular.

DÉCIMA. Ahora bien, en el caso concreto, en fecha 14-catorce de octubre de 2019-dos mil diecinueve, nos fue turnado para su estudio y análisis el dictamen técnico emitido por la Secretaría de Ordenamiento y Desarrollo Urbano, a través de la Dirección de Planeación Urbana, en relación a la Propuesta Ciudadana con el folio 00195-2019, de la C. MIRTHALA CANALES GARZA DE HAUSER, mismo que a efecto de economía procesal solamente se transcribe lo peticionado de manera general a continuación:

"Solicitante: Mirthala Canales Garza de Hauser

Domicilio para oír y recibir notificaciones: Río Colorado número 240-15, 3er piso, cruz con Calle Río Moctezuma, Colonia del Valle, en el municipio de San Pedro Garza García, Nuevo León

Predio: Río Colorado número 132, Colonia del Valle, en el municipio de San Pedro Garza García, Nuevo León

Solicitud: Que el Coeficiente de Utilización del Suelo CUS sea incrementado de 1.8 veces a 4 veces la superficie del predio... Que se ajusten los licenciamientos de remetiimiento conforme al resultado de aplicar el Coeficiente de Ocupación y el Coeficiente de Área de Absorción (CAAI)...se consideren exentas los Coeficientes de Utilización del Suelo los estacionamientos necesarios para los usos de suelo... se considere la altura conforme al aprovechamiento del CUS... Se me tenga como presentada en tiempo y forma la siguiente propuesta a la Consulta pública para ajustar el Plan de Desarrollo Urbano 2030... Se emita una resolución a esta solicitud."

Lo anterior respecto de la CONSULTA PÚBLICA DEL PROYECTO DE AJUSTE DEL PLAN DE DESARROLLO URBANO MUNICIPAL DE SAN PEDRO GARZA GARCÍA, NUEVO LEÓN 2030, DETERMINACIÓN Y DELIMITACIÓN DE LAS ZONAS DE CONSERVACIÓN, MEJORAMIENTO, CONSOLIDACIÓN Y CRECIMIENTO, en virtud de lo anterior, se transcribe lo que nos interesa respecto del Dictamen Técnico realizado por la Dirección de Planeación Urbana dependiente del Instituto Municipal de Planeación y Gestión Urbana de San Pedro Garza García, Nuevo León (IMPLANG) adscrito a la Secretaría

10

10
DICTAMEN NÚMERO COYDU/2018-2021/Folio 00195-2019
COMISIÓN DE ORDENAMIENTO Y DESARROLLO URBANO, A 14 DE OCTUBRE DEL 2019



de Ordenamiento y Desarrollo Urbano de este Municipio, como se señala a continuación:

21. *"...esta autoridad considera que dicha propuesta es improcedente, lo anterior, en virtud de que lo manifestado en el mismo no corresponde ni se relaciona con el objeto del proceso de Ajuste del Plan de Desarrollo Urbano Municipal de San Pedro Garza García, Nuevo León 2030, en virtud de que no se hace algún planteamiento específico diverso, relacionado con la determinación y delimitación de las zonas de conservación, mejoramiento, consolidación y crecimiento; o la delimitación de los distritos o polígonos que se proyectan, aunado a que su planteamiento se refiere únicamente a un lote o predio en particular, soslayando el contexto social y urbano del distrito o zona donde queda ubicada dicho predio, ni la opinión del resto de los habitantes de ese distrito o zona; por lo que se estima improcedente lo expuesto en el mismo..."*

(...)

"...Se estima improcedente, en virtud de no contener planteamientos específicos, relacionados con la determinación y delimitación de las zonas de conservación, mejoramiento, consolidación y crecimiento; o la delimitación de los distritos o polígonos que se proyectan, y/o planteamientos tendientes a preservar y restaurar el equilibrio ecológico, evitar la destrucción de los elementos naturales y los daños que la propiedad pueda sufrir en perjuicio de la sociedad con el proyecto que se propone, acorde con el interés público y el beneficio social, al no emanar de una dimensión social, sino individual, señalados dentro del Ajuste del Plan de Desarrollo Urbano Municipal de San Pedro Garza García, Nuevo León 2030, por las consideraciones de derecho y fundamentos expuestos en el presente dictamen técnico..."

DÉCIMA PRIMERA En virtud de lo señalado en la consideración inmediata anterior, la suscrita Comisión de Ordenamiento y Desarrollo Urbano del Republicano Ayuntamiento de San Pedro Garza García, Nuevo León, coincide con el dictamen técnico realizado por la Dirección de Planeación Urbana dependiente del Instituto Municipal de Planeación y Gestión Urbana de San Pedro Garza García, Nuevo León (IMPLANG) adscrito a la Secretaría de Ordenamiento y Desarrollo Urbano; por lo que se declara la **IMPROCEDENCIA**, de la Propuesta Ciudadana de la **C. MIRTHALA CANALES GARZA DE HAUSER** con número de **Folio 00195-2019**; ya que como lo refiere el dictamen técnico de la Secretaría de Ordenamiento y Desarrollo Urbano, lo solicitado no contiene planteamientos específicos, relacionados con la determinación y delimitación de las zonas de conservación, mejoramiento, consolidación y crecimiento; o la delimitación de los distritos o polígonos que se proyectan, y/o planteamientos tendientes a preservar y restaurar el equilibrio ecológico, evitar la destrucción de los elementos naturales y los daños que la propiedad pueda sufrir en perjuicio de la sociedad con el proyecto que se propone, acorde con el interés público y el beneficio social, al no emanar de una dimensión social, sino individual, señalados dentro del Ajuste del Plan de Desarrollo Urbano Municipal de San Pedro Garza García, Nuevo León 2030

DÉCIMA SEGUNDA. Consecuentemente, y con fundamento en los antecedentes y consideraciones de hecho y de Derecho citadas en el cuerpo del presente dictamen, los integrantes de esta Comisión de Ordenamiento y Desarrollo Urbano

11
DICTAMEN NÚMERO COVDU/2018-2020/Folio 00195-2019
COMISIÓN DE ORDENAMIENTO Y DESARROLLO URBANO, A 14 DE OCTUBRE DEL 2019



del Republicano Ayuntamiento de San Pedro Garza García, Nuevo León, sometemos a consideración del pleno de este Republicano Ayuntamiento del Municipio de San Pedro Garza García, Nuevo León, la aprobación del siguiente proyecto de

ACUERDO

12 PRIMERO. Por los motivos y fundamentos señalados en los antecedentes y consideraciones del presente dictamen, se declara **IMPROCEDENTE** la Propuesta Ciudadana de la C. MIRTHALA CANALES GARZA DE HAUSER respecto de la **CONSULTA PÚBLICA DEL PROYECTO DE AJUSTE DEL PLAN DE DESARROLLO URBANO MUNICIPAL DE SAN PEDRO GARZA GARCÍA, NUEVO LEÓN 2030, DETERMINACIÓN Y DELIMITACIÓN DE LAS ZONAS DE CONSERVACIÓN, MEJORAMIENTO, CONSOLIDACIÓN Y CRECIMIENTO.**

SEGUNDO. Se instruye al Instituto Municipal de Planeación y Gestión Urbana de San Pedro Garza García, Nuevo León (IMPLANG) adscrito a la Secretaría de Ordenamiento y Desarrollo Urbano, para que notifique por medio del personal a su digno cargo, o con auxilio de cualquier otra dependencia autorizada en el presente dictamen, el contenido de este dictamen a la C. MIRTHALA CANALES GARZA DE HAUSER como contestación de esta autoridad municipal a su propuesta presentada dentro de la consulta ciudadana que se llevó a efecto en el procedimiento correspondiente, en el domicilio que indicó para el efecto de oír y recibir notificaciones en su escrito de propuesta de consulta al ajuste del plan en comento. Para los efectos conducentes, agréguese a la notificación del presente dictamen, el Dictamen Técnico realizado por la Dirección de Planeación Urbana dependiente del Instituto Municipal de Planeación y Gestión Urbana de San Pedro Garza García, Nuevo León (IMPLANG) adscrito a la Secretaría de Ordenamiento y Desarrollo Urbano de este Municipio

En caso de que alguno de los datos proporcionados sea falso, incorrecto, o que no se encuentre a las personas buscadas por parte de los notificadores autorizados, el contenido del presente dictamen se notificará en la Tabla de Avisos de este Municipio conforme a lo establecido en el artículo 68 del Código de Procedimientos Civiles del Estado de Nuevo León como aplicación supletoria de acuerdo a la Ley de Asentamientos Humanos, Ordenamiento Territorial y Desarrollo Urbano para el Estado de Nuevo León.

TERCERO. Se autoriza al personal de las Secretarías de Ordenamiento y Desarrollo Urbano, de Obras Públicas, de Servicios Públicos y Medio Ambiente, Dirección de Control e Inspección, Dirección General de Asuntos Jurídicos y Dirección de Gobierno, estas tres últimas de la Secretaría del R. Ayuntamiento a efecto de dar cumplimiento a lo establecido en el artículo 56 Fracción VI de la Ley de Asentamientos humanos, Ordenamiento Territorial y Desarrollo Urbano para el Estado de Nuevo León, aplicando supletoriamente lo establecido en el artículo 2 fracción V, 13 último párrafo




y 14 del Código de Fiscal del Estado de Nuevo León, habilitando los días y horas inhábiles que se requieran para la correcta notificación del presente acuerdo.


CUARTO. Se Instruye al C. Presidente Municipal, al C. Secretario del Republicano Ayuntamiento, a la Secretaría de Ordenamiento y Desarrollo Urbano, para que lleven de inmediato el exacto cumplimiento del presente acuerdo.


13

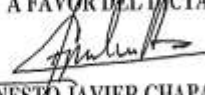
ATENTAMENTE
San Pedro Garza García, N. L., a 14 de octubre de 2019.
COMISION DE ORDENAMIENTO Y DESARROLLO URBANO
DEL REPUBLICANO AYUNTAMIENTO.


C. EDUARDO ARMANDO AGUILAR VALDEZ.
SÉPTIMO REGIDOR y PRESIDENTE
A FAVOR DEL DICTAMEN.

C. ALEJANDRO ALBERTO CARLOS PÁEZ Y ARAGÓN.
QUINTO REGIDOR y SECRETARIO
AUSENTE CON AVISO


C. JOSÉ MARIO GARZA BENAVIDES.
PRIMERO REGIDOR y VOCAL
A FAVOR DEL DICTAMEN


C. JAVIER GONZÁLEZ ALCÁNTARA CÁCERES
TERCER REGIDOR y VOCAL
A FAVOR DEL DICTAMEN


C. ERNESTO JAVIER CHAPA CALVILLO
NOVENO REGIDOR y VOCAL
A FAVOR DEL DICTAMEN

C. BRENDA TAFICH LANKENAU
DÉCIMA SEGUNDA REGIDORA y VOCAL
AUSENTE CON AVISO
ÚLTIMA FOJA DEL DICTAMEN COYDU/2018-2021/Folio 00195-2019.

13



COYDU 2018/2021 FOLIO-196-2019, SERGIO ENRIQUE IZA MARCOS.

DICTAMEN NÚMERO COYDU/2018-2021/Folio 00196-2019.**AL REPUBLICANO AYUNTAMIENTO
DEL MUNICIPIO DE SAN PEDRO GARZA GARCÍA, NUEVO LEÓN.
P R E S E N T E.**

A los integrantes de la Comisión De Ordenamiento y Desarrollo Urbano del Republicano Ayuntamiento, nos fue turnado para su estudio y análisis por parte de la Secretaría de Ordenamiento y Desarrollo Urbano a través de la Unidad de Planeación Urbana, la Propuesta Ciudadana formulada por el C. **SERGIO ENRIQUE IZA MARCOS**, respecto de la **CONSULTA PÚBLICA DEL PROYECTO DE AJUSTE DEL PLAN DE DESARROLLO URBANO MUNICIPAL DE SAN PEDRO GARZA GARCÍA, NUEVO LEÓN 2030, DETERMINACIÓN Y DELIMITACIÓN DE LAS ZONAS DE CONSERVACIÓN, MEJORAMIENTO, CONSOLIDACIÓN Y CRECIMIENTO**, misma a la que le fue asignado el número de folio 00196-2019, documento que nos permitimos someter a la consideración y aprobación del Pleno de este Ayuntamiento, bajo el número de dictamen **COYDU/2018-2021/Folio 00196-2019**, en base a los siguientes antecedentes y consideraciones de orden legal.

ANTECEDENTES

PRIMERO. Mediante oficio número JAFG-SODU-250/2019, de fecha 19-diecinueve de febrero de 2019-dos mil diecinueve, el Arquitecto Javier Alberto de la Fuente García, Secretario de Ordenamiento y Desarrollo Urbano del Municipio de San Pedro Garza García, Nuevo León, manifestó que dicha dependencia se encontraba lista para iniciar el proceso de adecuación establecido en el Artículo Transitorio Quinto del Decreto número 312-trescientos doce de expedición de la Ley de Asentamientos Humanos, Ordenamiento Territorial y Desarrollo Urbano para el Estado de Nuevo León.

SEGUNDO. La propuesta de iniciar el proceso para el ajuste del Plan de Desarrollo Urbano Municipal de San Pedro Garza García, Nuevo León 2030, fue presentada a la Comisión de Ordenamiento y Desarrollo Urbano del Republicano Ayuntamiento por el Arquitecto Javier Alberto de la Fuente García, en su carácter de titular de la Secretaría de Ordenamiento y Desarrollo Urbano de este Municipio en la Sesión 12-doce celebrada en fecha 27-veintisiete de febrero de 2019-diecinueve a efectos de dar cumplimiento en tiempo y forma con lo establecido en la fracción I del artículo 56 de la Ley De Asentamientos Humanos, Ordenamiento Territorial y Desarrollo Urbano Para el Estado de Nuevo León, y con la finalidad de que los habitantes del municipio de San Pedro Garza García, Nuevo León tengan la posibilidad de participar en dicho proceso, a fin de que por su conducto y una vez estudiada, analizada y dictaminada la presente propuesta, sea el Pleno del Republicano Ayuntamiento quien se encontrara en condiciones de **DAR AVISO PÚBLICO DEL INICIO DEL PROCESO DE AJUSTE**

DICTAMEN NÚMERO COYDU/2018-2021/Folio 00196-2019
COMISIÓN DE ORDENAMIENTO Y DESARROLLO URBANO, A 14 DE OCTUBRE DEL 2019

1



DEL PLAN DE DESARROLLO URBANO MUNICIPAL DE SAN PEDRO GARZA GARCÍA, NUEVO LEÓN 2030, DETERMINACIÓN Y DELIMITACIÓN DE LAS ZONAS DE CONSERVACIÓN, MEJORAMIENTO, CONSOLIDACIÓN Y CRECIMIENTO.

TERCERO. En la Décimo Primera Sesión Extraordinaria del Republicano Ayuntamiento de este Municipio, celebrada en fecha 08-ocho de marzo de 2019-dos mil diecinueve, el Republicano Ayuntamiento aprobó por unanimidad con 12-dos votos a favor y 1-una ausencia al momento de la votación, el Dictamen número COYDU 2018-2021/010/2019, consistente en el AVISO PÚBLICO DEL INICIO DEL PROCESO DE AJUSTE DEL PLAN DE DESARROLLO URBANO MUNICIPAL DE SAN PEDRO GARZA GARCÍA, NUEVO LEÓN 2030, DETERMINACIÓN Y DELIMITACIÓN DE LAS ZONAS DE CONSERVACIÓN, MEJORAMIENTO, CONSOLIDACIÓN Y CRECIMIENTO, mismo que fuera publicado en el Periódico Oficial del Estado de fecha 22-veintidós de marzo de 2019-dos mil diecinueve, así como en el periódico EL NORTE en fecha 23-veintitrés de marzo de 2019-dos mil diecinueve.

CUARTO. En la Sesión número 23-veintitrés de la Comisión de Ordenamiento y Desarrollo Urbano celebrada en fecha 05-cinco de junio de 2019-dos mil diecinueve la Secretaría de Ordenamiento y Desarrollo Urbano, presentó a la suscrita Comisión, el proyecto de AJUSTE DEL PLAN DE DESARROLLO URBANO MUNICIPAL DE SAN PEDRO GARZA GARCÍA, NUEVO LEÓN 2030, DETERMINACIÓN Y DELIMITACIÓN DE LAS ZONAS DE CONSERVACIÓN, MEJORAMIENTO, CONSOLIDACIÓN Y CRECIMIENTO, mismo que fue votado en sentido positivo con 05-cinco votos a favor y una ausencia con aviso.

QUINTO. El inicio del proceso de la consulta pública previsto en la fracción III del artículo 56 de la Ley de Asentamientos Humanos, Ordenamiento Territorial y Desarrollo Urbano para el Estado de Nuevo León, se publicó el 14-catorce de junio de 2019-dos mil diecinueve en la Gaceta Municipal y en el Periódico Oficial del Estado de Nuevo León, el 17-dieciséis de junio del mismo año, así como en los periódicos EL NORTE y MILENIO DIARIO los días 15-quince, 16-dieciséis y 17-dieciséis de junio, en donde se especifican los principales cambios y modificaciones y las zonas afectadas, cumpliendo así con la disposición de ser publicado en cuando menos dos de los diarios de mayor circulación en la entidad, durante 3-tres días consecutivos y que debiera cumplir con un tamaño mínimo de un octavo de página.

SEXTO. Conforme a lo previsto por la fracción V, inciso a) del artículo 56 de la Ley de Asentamientos Humanos, Ordenamiento Territorial y Desarrollo Urbano para el Estado de Nuevo León, se dio inicio a la primera audiencia pública misma que se celebró el día 18-dieciocho de junio de 2019-dos mil diecinueve, disponiendo en la página oficial de internet del Municipio, en el hipervínculo www.sanpedro.gob.mx; durante dicho plazo los interesados tuvieron a su disposición un ejemplar del proyecto y de sus anexos gráficos, así como asesoría para presentar por escrito los planteamientos o propuestas que consideren

DICTAMEN NÚMERO COYDU2018-2021/Folio 00195-2019
COMISIÓN DE ORDENAMIENTO Y DESARROLLO URBANO, A 14 DE OCTUBRE DEL 2019

2



respecto del proyecto del plan o programa de desarrollo urbano, o las modificaciones a los vigentes, a sus anexos y demás contenido del mismo y así cumplir con los requisitos de estar fundamentados y consignar domicilio para oír y recibir notificaciones, lo anterior estipulado en el citado artículo 56 de la Ley de Asentamientos Humanos, Ordenamiento Territorial y Desarrollo Urbano para el Estado de Nuevo León.

3. **SÉPTIMO.** Los planteamientos de los ciudadanos se recibieron desde el día 18-dieciocho de junio al 29-veintinueve de julio del año que transcurre, en las oficinas de la Secretaría de Ordenamiento y Desarrollo Urbano del Municipio de San Pedro Garza García, Nuevo León, ubicadas en Corregidora 507-quinientos siete Norte, en el Centro de San Pedro Garza García, Nuevo León, en un horario de las 08:00 a las 16:00 horas, habiendo señalado que deberían ser claros y estar fundamentados y justificados en términos técnico urbanísticos, tal como lo señala las disposiciones de la Ley de Asentamientos Humanos, Ordenamiento Territorial y Desarrollo Urbano para el Estado de Nuevo León.

OCTAVO. Durante el plazo de 30- treinta días hábiles, comprendido en las fechas ya mencionadas, en las oficinas de la Secretaría de Ordenamiento y Desarrollo Urbano del Municipio, para los efectos legales de la consulta pública y del procedimiento previsto para la aprobación del plan o programa sometido al mismo, se recibieron las propuestas Ciudadanas.

NOVENO. En la Vigésima Segunda Sesión Extraordinaria del Republicano Ayuntamiento del mes de septiembre, celebrada en fecha 05-cinco de septiembre de 2019-dos mil diecinueve el Republicano Ayuntamiento de este Municipio, aprobó por **UNANIMIDAD PRÓRROGAR EL PLAZO PARA DAR CONTESTACIÓN A LAS PROPUESTAS CIUDADANAS RESPECTO DE LA CONSULTA PÚBLICA DEL AJUSTE DEL PLAN DE DESARROLLO URBANO MUNICIPAL DE SAN PEDRO GARZA GARCÍA, NUEVO LEÓN 2030, DETERMINACIÓN Y DELIMITACIÓN DE LAS ZONAS DE CONSERVACIÓN, MEJORAMIENTO, CONSOLIDACIÓN Y CRECIMIENTO**, por el término de 30-treinta días hábiles posteriores al vencimiento del plazo que en este acto se proroga, lo anterior de acuerdo a lo estipulado por el artículo 56 fracción VI de la Ley de Asentamientos Humanos, Ordenamiento Territorial y Desarrollo Urbano para el Estado de Nuevo León.

DÉCIMO. En fecha 14-catorce de octubre de 2019-dos mil diecinueve, nos fue turnado para su estudio y análisis el dictamen técnico realizado por la Dirección de Planeación Urbana dependiente del Instituto Municipal de Planeación y Gestión Urbana de San Pedro Garza García, Nuevo León (IMPLANG) adscrito a la Secretaría de Ordenamiento y Desarrollo Urbano, en relación a la Propuesta Ciudadana del C. **SERGIO ENRIQUE IZA MARCOS**, respecto de la **CONSULTA PÚBLICA DEL PROYECTO DE AJUSTE DEL PLAN DE DESARROLLO URBANO MUNICIPAL DE SAN PEDRO GARZA GARCÍA, NUEVO LEÓN 2030, DETERMINACIÓN Y DELIMITACIÓN DE LAS ZONAS DE**

3
DICTAMEN NÚMERO COYDU/2018-2021/Folio 00196-2019
COMISIÓN DE ORDENAMIENTO Y DESARROLLO URBANO, A 14 DE OCTUBRE DEL 2019



CONSERVACIÓN, MEJORAMIENTO, CONSOLIDACIÓN Y CRECIMIENTO, misma a la que le fue asignado el número de Folio 00196-2019.

Por lo anterior, la suscrita COMISIÓN DE ORDENAMIENTO Y DESARROLLO URBANO DEL REPUBLICANO AYUNTAMIENTO DE SAN PEDRO GARZA GARCÍA, NUEVO LEÓN, estima de orden legal las siguientes:

CONSIDERACIONES

4. PRIMERA. El artículo 115 de la Constitución Política de los Estados Unidos Mexicanos, 132 de la Constitución Política del Estado Libre y Soberano de Nuevo León, el artículo 41 de la Ley de Gobierno Municipal del Estado de Nuevo León, numeral 36 fracción XI incisos a), c) y e) del Reglamento para el Gobierno Interior del Republicano Ayuntamiento de San Pedro Garza García, Nuevo León, esta Comisión de Ordenamiento y Desarrollo Urbano del Republicano Ayuntamiento es la instancia competente para someter a la consideración de este órgano colegiado el presente dictamen.

SEGUNDA. Los artículos 115, fracción V, de la Constitución Política de los Estados Unidos Mexicanos, 132, fracción II, incisos a) y c) de la Constitución Política del Estado Libre y Soberano de Nuevo León, establecen que es facultad del Municipio, en los términos de las leyes federales y estatales, relativas a formular, aprobar y administrar la zonificación y planes de desarrollo urbano municipal.

TERCERA. El Artículo 11 fracciones I y II de la Ley General de Asentamientos Humanos y Ordenamiento Territorial vigente, dispone que corresponde al Municipio: *Artículo 11. Corresponde a los Municipios: I. Elaborar, aprobar, administrar y ejecutar los planes o programas municipales de desarrollo urbano, de centros de población, parciales y los demás que de éstos deriven, incluyendo la zonificación prevista en lo conducente, adoptando normas y criterios de congruencia, coordinación y ajuste con otros niveles superiores de planeación y las normas oficiales mexicanas que expida la Secretaría de Desarrollo Agrario, Territorial y Urbano del Gobierno Federal, así como aprobar los reglamentos y disposiciones de carácter general en materia de ordenamiento territorial, desarrollo urbano, zonificación, construcción, estacionamientos, así como vigilar su cumplimiento; tratándose de los planes o programas municipales antes citados, se deberá solicitar a la autoridad competente la dictaminación, análisis y calificación de la congruencia de dichos planes o programas con la planeación estatal, así mismo, posteriormente se deberá solicitar su inscripción en la Dirección del Registro Público de la Propiedad y del Comercio del Instituto Registral y Catastral del Estado y su publicación en el Periódico Oficial del Estado, y su incorporación en el sistema de información territorial y urbano a cargo de la Secretaría antes citada. II. Formular, aprobar, administrar y ejecutar los planes o programas municipales de Desarrollo Urbano, de Centros de Población y los demás que de éstos deriven, adoptando normas o criterios de congruencia, coordinación y ajuste*

DICTAMEN NÚMERO COYDU/2018-2021/Folio 00196-2019
COMISIÓN DE ORDENAMIENTO Y DESARROLLO URBANO, A 14 DE OCTUBRE DEL 2019

4



con otros niveles superiores de planeación, las normas oficiales mexicanas, así como evaluar y vigilar su cumplimiento."

5. CUARTA. El artículo 87 de la Ley de Asentamientos Humanos, Ordenamiento Territorial y Desarrollo Urbano para el Estado de Nuevo León, señala que la dependencia encargada del desarrollo urbano del Municipio o en su caso de planeación urbana previstos en el artículo 20 de esa Ley, formulará el proyecto del plan o programa y lo someterá a la consulta pública, de acuerdo al artículo 56 de dicho ordenamiento y que concluido lo anterior se presentara el proyecto definitivo al Ayuntamiento para su consideración y aprobación; lo anterior de acuerdo a lo estipulado en el Quinto transitorio de la Ley de Asentamientos Humanos, Ordenamiento Territorial y Desarrollo Urbano para el Estado de Nuevo León.

QUINTA. En ese sentido se tiene que dentro de los compromisos en materia de Desarrollo Urbano señalados en el Plan Municipal de Desarrollo 2018-2021 del municipio de San Pedro Garza García, Nuevo León, se destaca transparentar y facilitar los procesos para la obtención de permisos y autorizaciones en materia de Desarrollo Urbano, garantizando la legalidad de las autorizaciones otorgadas por la Secretaría de Ordenamiento y Desarrollo Urbano en todos los trámites; y mejorar el control urbano para administrar de forma eficiente el desarrollo urbano de la Ciudad, transparentando los procesos en materia urbana, por tanto se consideró factible la creación de un órgano responsable de la Planeación del Desarrollo Sustentable, por lo que en la primera sesión ordinaria del Republicano Ayuntamiento 2018-2021, celebrada el día 13-trece de agosto de 2019-dos mil diecinueve, se aprobó el Reglamento Orgánico de la Administración Pública Municipal de San Pedro Garza García, Nuevo León, en el cual en su artículo 38 Bis, crea el Instituto Municipal de Planeación y Gestión Urbana de San Pedro Garza García, Nuevo León (IMPLANG), como órgano administrativo desconcentrado de la administración pública municipal de San Pedro Garza García, adscrito a la Secretaría de Ordenamiento y Desarrollo Urbano.

Ahora bien, con fundamento en el artículo 38 bis 2, del Reglamento Orgánico de la Administración Pública Municipal de San Pedro Garza García, Nuevo León, mencionado en el párrafo que antecede, el Presidente Municipal en el ámbito de sus atribuciones, en fecha 01-primer de octubre de 2019-dos mil diecinueve, y después de haber cumplido con los requisitos establecidos en el artículo que nos construye, nombró al Titular de la Dirección General del Instituto Municipal de Planeación y Gestión Urbana el Licenciado Urbanista Luis Rodolfo Zamorano Ruiz.

Es así entonces que la Dirección de Planeación Urbana del Instituto Municipal de Planeación y Gestión Urbana de San Pedro Garza García, Nuevo León (IMPLANG), dependiente de la Secretaría de Ordenamiento y Desarrollo Urbano del Municipio de San Pedro Garza García, Nuevo León, fue el encargado del proceso de elaborar, respecto de cada uno de los planteamientos formulados por la ciudadanía, un dictamen técnico para la resolución y presentación de la solicitud derivada de la Consulta que nos ocupa, para



posteriormente turnarlos a la suscrita Comisión de Ordenamiento y Desarrollo Urbano, y se esté en posibilidad para analizar, estudiar, y dictaminar.

6. **SEXTA.** El derecho a la Consulta del proyecto de Ajuste al Plan de Desarrollo Urbano Municipal de San Pedro Garza García, Nuevo León 2030, Determinación y Delimitación de las Zonas de Conservación, Mejoramiento, Consolidación y Crecimiento, como forma de participación democrática, acorde con el aviso efectuado por el Republicano Ayuntamiento de San Pedro Garza García, Nuevo León, en fecha 13-trece de junio de 2019-dos mil diecinueve, vincula a quien lo ejerce a cooperar en su instrumentación, interviniendo de manera responsable a través de planteamientos con una efectiva contribución social o técnica, dada la especial complejidad que reviste el desarrollo urbano, debiendo referirse al objeto del proceso de ajuste, y a la determinación y delimitación de las zonas de conservación, mejoramiento, consolidación y crecimiento, o a la delimitación de los distritos o polígonos propuestos, más no así a predios o lotes en particular.

Asimismo, en los artículos 26, apartado A), y 27, párrafo tercero, de la Constitución Política de los Estados Unidos Mexicanos, se establece que la planeación del desarrollo nacional será democrática mediante la participación de los diversos sectores de la sociedad, de quienes recogerá sus aspiraciones y demandas para incorporarlas al plan y los programas de desarrollo. En relación con la propiedad privada, es la nación la que tiene en todo momento el derecho de imponerle las modalidades que dicte el interés público y regular, en beneficio social, el aprovechamiento de los elementos naturales susceptibles de apropiación, estando dentro de su objeto, cuidar de su conservación, lograr el desarrollo equilibrado del país y el mejoramiento de las condiciones de vida de la población urbana. El artículo 115 de la Constitución Política de los Estados Unidos Mexicanos, en su fracción V, inciso a), establece que los municipios están facultados para formular, aprobar y administrar la zonificación y planes de desarrollo urbano municipal, en los términos de las leyes federales y estatales relativas.

Por otro lado, acorde con lo expuesto, en la Ley General de Asentamientos Humanos, Ordenamiento Territorial y Desarrollo Urbano, en sus artículos 11, fracción XXII, 19, fracción III, y 30, primer párrafo, y en la Ley de Asentamientos Humanos, Ordenamiento Territorial y Desarrollo Urbano para el Estado de Nuevo León, en sus artículos 11, fracción XXVI, y 14, fracción III, se faculta a los municipios a crear los mecanismos de consulta ciudadana para la formulación, modificación y evaluación de los planes o programas municipales de Desarrollo Urbano, para asegurar la consulta, opinión y deliberación de las políticas de ordenamiento territorial y planeación del desarrollo urbano, conforme al sistema de planeación democrática del desarrollo nacional previsto en el artículo 26 de la Constitución Política de los Estados Unidos Mexicanos, están los Consejos Municipales de Desarrollo Urbano y Vivienda, siendo órganos auxiliares de participación ciudadana y conformación plural.



Así también, la Ley de Participación Ciudadana para el Estado de Nuevo León, en sus artículos 1, 8, fracciones V, VIII, IX y X, 13, fracción II, 36, 37, 38, 39 y 40, reconoce el derecho a la participación ciudadana, de naturaleza procedimental, mediante la consulta ciudadana organizada y realizada a través de la dependencia municipal que le compete, a la que el Ayuntamiento convoque señalando en forma precisa su naturaleza y la descripción específica del acto que se propone consultar; así como la exposición de motivos y razones por las cuales lo que se propone someter a consulta ciudadana, se considera de importancia y trascendencia social.

Por su parte, el Reglamento de Participación y Atención Ciudadana del Municipio de San Pedro Garza García, Nuevo León, en sus artículos 1, 2, 3, 4 fracciones I, XIII y XIV, 6, 7, 8, 202, 203, 204, 205, 206, 207, 208, 209 y 210, establece y regula la consulta ciudadana entre los instrumentos de participación ciudadana, teniendo como principios rectores, entre otros, el bien común, la corresponsabilidad, la eficiencia, la honestidad, la legalidad, el profesionalismo, la rendición de cuentas, la solidaridad, la subsidiariedad, la tolerancia y la transparencia.

SÉPTIMA. Acorde con la convocatoria que se hizo mediante el aviso público que se dio por el Republicano Ayuntamiento de San Pedro Garza García, Nuevo León, el 13-trece de junio de 2019-dos mil diecinueve, a través del Presidente Municipal y del Secretario del Republicano Ayuntamiento, respecto del Proceso de Consulta Pública del Proyecto de Ajuste del Plan de Desarrollo Urbano Municipal de San Pedro Garza García, Nuevo León 2030, Determinación y Delimitación de las Zonas de Conservación, Mejoramiento, Consolidación y Crecimiento, se determinó que serían improcedentes los planteamientos que:

- Omitieran referirse al objeto del proceso de ajuste aprobado por el Republicano Ayuntamiento;
- Que se refirieran únicamente a predios o lotes en particular;
- Que no se refirieran a la determinación y delimitación de las zonas de conservación, mejoramiento, consolidación y crecimiento; o
- Que no se refirieran a la delimitación de los distritos o polígonos propuestos.

En la misma convocatoria que se cita en el anterior punto 1, se precisaron como las principales propuestas de ajustes al Plan de Desarrollo Urbano Municipal de San Pedro Garza García, Nuevo León 2030, Determinación y Delimitación de las Zonas de Conservación, Mejoramiento, Consolidación y Crecimiento, A) la determinación y delimitación de las Zonas de Conservación, Mejoramiento, Consolidación y Crecimiento; y B) las zonas que serán afectadas por esos cambios, enumerándose de la siguiente manera en el aviso respectivo:

1. El objetivo general del PROYECTO DE AJUSTE DEL PLAN DE DESARROLLO URBANO MUNICIPAL DE SAN PEDRO GARZA GARCIA,

DICTAMEN NÚMERO COYDU/2018-2021/Folio 00195-2019
COMISIÓN DE ORDENAMIENTO Y DESARROLLO URBANO, A 14 DE OCTUBRE DEL 2019



NUEVO LEÓN 2030, es complementar las estrategias de zonificación primaria y secundaria en el Plan con una interpretación de los lineamientos actuales en los documentos normativos y reglamentarios de Planeación Urbana que se mantendrán vigentes, incorporando el Plano E1.5, Zonificación de Políticas de Ordenamiento del Territorio, al Plan de Desarrollo Urbano Municipal de San Pedro Garza García, Nuevo León 2030.

2. Se propone ajustar de esta manera el Plan y la normatividad de desarrollo urbano vigente a los criterios normativos que se desprenden de la nueva LEY GENERAL DE ASENTAMIENTOS HUMANOS, ORDENAMIENTO TERRITORIAL Y DESARROLLO URBANO, publicada en noviembre de 2016, y sus correlativos en la LEY DE ASENTAMIENTOS HUMANOS, ORDENAMIENTO TERRITORIAL Y DESARROLLO URBANO PARA EL ESTADO DE NUEVO LEÓN, publicada en noviembre del 2017.

3. La propuesta de ajuste mantiene el escenario de visión del Plan vigente al año 2030, para homologar la zonificación en atención a las consideraciones señaladas en el apartado de Motivación del Ajuste y Fundamentación Jurídica del documento que se elaboró por la Secretaría de Ordenamiento y Desarrollo Urbano y que forma parte del dictamen aprobado por el Republicano Ayuntamiento del Municipio de San Pedro Garza García, Nuevo León. Por tal motivo se estima necesario agregar el plano de E1.5 Zonificación de Políticas de Ordenamiento del Territorio, para asegurar el bienestar de los vecinos y de la población en general en el corto plazo y con ello dar certeza a la inversión pública y privada.

4. La estrategia general de ajuste al Plan, consiste en zonificar (en el plano de E1.5 Zonificación de Políticas de Ordenamiento del Territorio), las políticas de ordenamiento del territorio traduciendo los lineamientos actuales de Zonificación Primaria, Zonificación Secundaria Usos y Destinos de Suelo, Densidades Habitacionales y CUS Máximo, Zonas de Altura Controlada entre otros, a la Zonificación de Políticas de Ordenamiento del Territorio, en Zonas de: Conservación Ambiental, Conservación de Áreas Naturales Protegidas, Conservación Habitacional, Mejoramiento, Consolidación y Crecimiento.

5. Se mantiene la estructura policéntrica propuesta en el Plan de Desarrollo Urbano Municipal de San Pedro Garza García, N.L. 2030, como un modelo sustentable y moderno con potencial de crear un sistema de movilidad sustentable, un espacio público más vibrante y una oportunidad de revitalización urbana. Se propone delimitar como Zonas de Conservación Habitacional en el Plano E 1.5 de Zonificación de Políticas de Ordenamiento del Territorio, para preservar el carácter residencial de las zonas predominantemente habitacional.

OCTAVA. La realización de la Consulta Pública del Proyecto de Ajuste al Plan de Desarrollo Urbano Municipal de San Pedro Garza García, Nuevo León 2030,

DICTAMEN NÚMERO COYDI/2018-2021/Folio 00196-2019
COMISIÓN DE ORDENAMIENTO Y DESARROLLO URBANO, A 14 DE OCTUBRE DEL 2019

B



Determinación y Delimitación de las Zonas de Conservación, Mejoramiento, Consolidación y Crecimiento, constituye una salvaguarda para garantizar que las modalidades que se imponen a la propiedad privada, son las que dicta el interés público y que son de beneficio social, siendo dicha determinación y delimitación por causa de utilidad pública, con la cual, el municipio de San Pedro Garza García, Nuevo León, asegura que la ciudadanía tenga conocimiento de las modalidades que se imponen a la propiedad y que voluntariamente evalúe los efectos, positivos o negativos, que el ajuste al plan que se proyecta pueda causar, acorde con el beneficio social que debe regular, pretendiendo con ello encontrar un justo equilibrio entre los distintos intereses que pudieran entrar en conflicto, y de esa manera cumplir con la obligación de prevención que se tiene, correlativo con el derecho a la consulta, de conformidad con el artículo 6 fracción I la Ley General de Asentamientos Humanos, Ordenamiento Territorial y Desarrollo Urbano y la Ley de Asentamientos Humanos, Ordenamiento Territorial y Desarrollo Urbano para el Estado de Nuevo León.

Resulta trascendente aludir que del proceso de consulta pública previsto en el artículo 56 de la Ley de Asentamientos Humanos, Ordenamiento Territorial y Desarrollo Urbano para el Estado de Nuevo León, la ciudadanía interesada en ejercer su derecho, debió haber presentado por escrito ante la Secretaría de Ordenamiento y Desarrollo Urbano del Municipio de San Pedro Garza García, Nuevo León, los planteamientos o propuestas (comentarios u observaciones) que consideraran respecto del Proyecto de Ajuste del Plan de Desarrollo Urbano Municipal de San Pedro Garza García, Nuevo León 2030, Determinación y Delimitación de las Zonas de Conservación, Mejoramiento, Consolidación y Crecimiento y señalando domicilio para oír y recibir notificaciones.

Sin que sea óbice mencionar que el ejercicio del derecho de participación ciudadana tiene una limitante, pues la acción del gobernado se construye únicamente a participar de las asambleas públicas, donde es escuchado y puede presentar sus propuestas por escrito sobre el tema; empero, la participación ciudadana no puede llegar al extremo de que sean los propios ciudadanos quienes dicten el contenido del Plan de Desarrollo Urbano Municipal de San Pedro Garza García, Nuevo León 2030, Determinación y Delimitación de las Zonas de Conservación, Mejoramiento, Consolidación y Crecimiento, pues su participación se da en forma conjunta con el municipio y se da a efecto de escuchar de primera mano las inquietudes del gobernado; y por su parte, el particular llega a tener un enlace directo con la autoridad; sin embargo, éste último no pasa a formar parte del ente administrativo municipal, quien es el único encargado de la aprobación de los planes de desarrollo urbano municipal.

NOVENA. Es importante precisar que el objeto del Proceso de Ajuste del Plan de Desarrollo Urbano Municipal de San Pedro Garza García, Nuevo León 2030, Determinación y Delimitación de las Zonas de Conservación, Mejoramiento, Consolidación y Crecimiento, aprobado por el Republicano Ayuntamiento, o la estrategia general del proyecto sometido a la consulta pública, como se precisó en párrafos que anteceden, consiste en determinar y delimitar, con el plano E1.5, las zonas

9



de Conservación (Ambiental, de Áreas Naturales Protegidas y Habitacional); Mejoramiento; Consolidación; y Crecimiento; y delimitar los distritos o polígonos del municipio de San Pedro Garza García, Nuevo León, que se proponen; habiéndose establecido en el aviso correspondiente, que serían improcedentes los planteamientos que no se relacionaran con lo anterior, o que se refirieran a predios o lotes en particular.

10.

DÉCIMA. Ahora bien, en el caso concreto, en fecha 14-catorce de octubre de 2019-dos mil diecinueve, nos fue turnado para su estudio y análisis el dictamen técnico emitido por la Secretaría de Ordenamiento y Desarrollo Urbano, a través de la Dirección de Planeación Urbana, en relación a la Propuesta Ciudadana con el folio 00196-2019, del C. SERGIO ENRIQUE IZA MARCOS mismo que a efecto de economía procesal solamente se transcribe lo peticionado de manera general a continuación:

**Solicitante: Sergio Enrique Iza Marcos*

Domicilio para oír y recibir notificaciones: Río Mississippi número 447 oriente, entre las calles Río Rosas y Gómez Morín, Colonia del Valle, en el municipio de San Pedro Garza García, Nuevo León

Predio: Avenida Gómez Morín número 1011 y Alfonso Reyes, Colonia Carrizalejo, en el municipio de San Pedro Garza García, Nuevo León

Solicitud: Realizar el ajuste en la TOTALIDAD del "INMUEBLE" de la Zona de CONSERVACIÓN HABITACIONAL y ZONA DE MEJORAMIENTO a ZONA DE CONSOLIDACIÓN... Solicitamos eliminar la restricción que se pretende en el "CORREDOR DE CONSOLIDACIÓN" con un aprovechamiento de tan solo 50 metros en la superficie que coincide del eje de la avenida de manera paralela a los predios. Esta medida resulta irracional para el aprovechamiento del "INMUEBLE" solicitando se zonifique ZONA DE CONSOLIDACIÓN EN SU TOTALIDAD... Que los LINEAMIENTOS del predio, en específico al COEFICIENTE DE UTILIZACIÓN DE SUELO, CUS sea ajustado a 4 en consideración a la Zona de CONSOLIDACIÓN a la que debe de pertenecer el "INMUEBLE"... que se ajusten los lineamientos de remetiimiento conforme al resultado de aplicar el Coeficiente de Ocupación y el Coeficiente de Área de Absorción (CAAV), del predio... se consideren exentas los Coeficientes de Utilización del Suelo los estacionamientos necesarios para los usos de suelo... se analicen las necesidades de cajones reales para los usos... se considere la altura conforme al aprovechamiento del CUS en el "INMUEBLE"... Se me tenga como presentada en tiempo y forma la siguiente propuesta a la Consulta pública para ajustar el Plan de Desarrollo Urbano 2030... Se emita una resolución a esta solicitud"

Lo anterior respecto de la CONSULTA PÚBLICA DEL PROYECTO DE AJUSTE DEL PLAN DE DESARROLLO URBANO MUNICIPAL DE SAN PEDRO GARZA GARCÍA, NUEVO LEÓN 2030, DETERMINACIÓN Y DELIMITACIÓN DE LAS ZONAS DE CONSERVACIÓN, MEJORAMIENTO, CONSOLIDACIÓN Y CRECIMIENTO, en virtud de lo anterior, se transcribe lo que nos interesa respecto del Dictamen Técnico realizado por la Dirección de Planeación Urbana dependiente del Instituto Municipal de Planeación y Gestión Urbana de San Pedro Garza García, Nuevo León (IMPLANG) adscrito a la Secretaría de Ordenamiento y Desarrollo Urbano de este Municipio, como se señala a continuación:

DICTAMEN NÚMERO COYDU/2018-2021/Folio 00196-2019
COMISIÓN DE ORDENAMIENTO Y DESARROLLO URBANO, A 14 DE OCTUBRE DEL 2019

10



11

"...esta autoridad considera que dicha propuesta es improcedente, lo anterior, en virtud de que lo manifestado en el mismo no corresponde ni se relaciona con el objeto del proceso de Ajuste del Plan de Desarrollo Urbano Municipal de San Pedro Garza García, Nuevo León 2030, en virtud de que no se hace algún planteamiento específico diverso, relacionado con la determinación y delimitación de las zonas de conservación, mejoramiento, consolidación y crecimiento; o la delimitación de los distritos o polígonos que se proyectan, anexo a que su planteamiento se refiere únicamente a un lote o predio en particular, soslayando el contexto social y urbano del distrito o zona donde queda ubicado dicho predio, ni la opinión del resto de los habitantes de ese distrito o zona; por lo que se estima improcedente lo expuesto en el mismo. ..."

(...)

"...Se estima improcedente, en virtud de no contener planteamientos específicos, relacionados con la determinación y delimitación de las zonas de conservación, mejoramiento, consolidación y crecimiento; o la delimitación de los distritos o polígonos que se proyectan, y/o planteamientos tendientes a preservar y restaurar el equilibrio ecológico, evitar la destrucción de los elementos naturales y los daños que la propiedad pueda sufrir en perjuicio de la sociedad con el proyecto que se propone, acorde con el interés público y el beneficio social, al no emanar de una dimensión social, sino individual, señalados dentro del Ajuste del Plan de Desarrollo Urbano Municipal de San Pedro Garza García, Nuevo León 2030, por las consideraciones de derecho y fundamentos expuestos en el presente dictamen técnico. ..."

DÉCIMA PRIMERA En virtud de lo señalado en la consideración inmediata anterior, la suscrita Comisión de Ordenamiento y Desarrollo Urbano del Republicano Ayuntamiento de San Pedro Garza García, Nuevo León, coincide con el dictamen técnico realizado por la Dirección de Planeación Urbana dependiente del Instituto Municipal de Planeación y Gestión Urbana de San Pedro Garza García, Nuevo León (IMPLANG) adscrito a la Secretaría de Ordenamiento y Desarrollo Urbano; por lo que se declara la **IMPROCEDENCIA**, de la Propuesta Ciudadana del C. **SERGIO ENRIQUE IZA MARCOS** con número de Folio **00196-2019**; ya que como lo refiere el dictamen técnico de la Secretaría de Ordenamiento y Desarrollo Urbano, lo solicitado no contiene planteamientos específicos, relacionados con la determinación y delimitación de las zonas de conservación, mejoramiento, consolidación y crecimiento; o la delimitación de los distritos o polígonos que se proyectan, y/o planteamientos tendientes a preservar y restaurar el equilibrio ecológico, evitar la destrucción de los elementos naturales y los daños que la propiedad pueda sufrir en perjuicio de la sociedad con el proyecto que se propone, acorde con el interés público y el beneficio social, al no emanar de una dimensión social, sino individual, señalados dentro del Ajuste del Plan de Desarrollo Urbano Municipal de San Pedro Garza García, Nuevo León 2030

DÉCIMA SEGUNDA. Consecuentemente, y con fundamento en los antecedentes y consideraciones de hecho y de Derecho citadas en el cuerpo del presente dictamen, los integrantes de esta Comisión de Ordenamiento y Desarrollo Urbano del Republicano Ayuntamiento de San Pedro Garza García, Nuevo León, sometemos a consideración del pleno de este Republicano Ayuntamiento del Municipio de San Pedro Garza García, Nuevo León, la aprobación del siguiente proyecto de



ACUERDO

12 PRIMERO. Por los motivos y fundamentos señalados en los antecedentes y consideraciones del presente dictamen, se declara **IMPROCEDENTE** la Propuesta Ciudadana del C. **SERGIO ENRIQUE IZA MARCOS** respecto de la **CONSULTA PÚBLICA DEL PROYECTO DE AJUSTE DEL PLAN DE DESARROLLO URBANO MUNICIPAL DE SAN PEDRO GARZA GARCÍA, NUEVO LEÓN 2030, DETERMINACIÓN Y DELIMITACIÓN DE LAS ZONAS DE CONSERVACIÓN, MEJORAMIENTO, CONSOLIDACIÓN Y CRECIMIENTO.**

SEGUNDO. Se instruye al Instituto Municipal de Planeación y Gestión Urbana de San Pedro Garza García, Nuevo León (IMPLANG) adscrito a la Secretaría de Ordenamiento y Desarrollo Urbano, para que notifique por medio del personal a su digno cargo, o con auxilio de cualquier otra dependencia autorizada en el presente dictamen, el contenido de este dictamen al C. **SERGIO ENRIQUE IZA MARCOS** como contestación de esta autoridad municipal a su propuesta presentada dentro de la consulta ciudadana que se llevó a efecto en el procedimiento correspondiente, en el domicilio que indicó para el efecto de oír y recibir notificaciones en su escrito de propuesta de consulta al ajuste del plan en comento. Para los efectos conducentes, agréguese a la notificación del presente dictamen, el Dictamen Técnico realizado por la Dirección de Planeación Urbana dependiente del Instituto Municipal de Planeación y Gestión Urbana de San Pedro Garza García, Nuevo León (IMPLANG) adscrito a la Secretaría de Ordenamiento y Desarrollo Urbano de este Municipio

En caso de que alguno de los datos proporcionados sea falso, incorrecto, o que no se encuentre a las personas buscadas por parte de los notificadores autorizados, el contenido del presente dictamen se notificará en la Tabla de Avisos de este Municipio conforme a lo establecido en el artículo 68 del Código de Procedimientos Civiles del Estado de Nuevo León como aplicación supletoria de acuerdo a la Ley de Asentamientos Humanos, Ordenamiento Territorial y Desarrollo Urbano para el Estado de Nuevo León.

TERCERO. Se autoriza al personal de las Secretarías de Ordenamiento y Desarrollo Urbano, de Obras Públicas, de Servicios Públicos y Medio Ambiente, Dirección de Control e Inspección, Dirección General de Asuntos Jurídicos y Dirección de Gobierno, estas tres últimas de la Secretaría del R. Ayuntamiento a efecto de dar cumplimiento a lo establecido en el artículo 56 Fracción VI de la Ley de Asentamientos humanos, Ordenamiento Territorial y Desarrollo Urbano para el Estado de Nuevo León, aplicando supletoriamente lo establecido en el artículo 2 fracción V, 13 último párrafo y 14 del Código de Fiscal del Estado de Nuevo León, habilitando los días y horas inhábiles que se requieran para la correcta notificación del presente acuerdo.



CUARTO. Se Instruye al C. Presidente Municipal, al C. Secretario del Republicano Ayuntamiento, a la Secretaría de Ordenamiento y Desarrollo Urbano, para que lleven de inmediato el exacto cumplimiento del presente acuerdo.

ATENTAMENTE

San Pedro Garza García, N. L., a 14 de octubre de 2019.
COMISION DE ORDENAMIENTO Y DESARROLLO URBANO
DEL REPUBLICANO AYUNTAMIENTO.

C. EDUARDO ARMANDO AGUILAR VALDEZ.
SÉPTIMO REGIDOR y PRESIDENTE
A FAVOR DEL DICTAMEN.

C. ALEJANDRO ALBERTO CARLOS PÁEZ Y ARAGÓN.
QUINTO REGIDOR y SECRETARIO
AUSENTE CON AVISO

C. JOSÉ MARIO GARZA BENAVIDES.
PRIMER REGIDOR y VOCAL
A FAVOR DEL DICTAMEN

C. JAVIER GONZÁLEZ ALCÁNTARA CÁCERES
TERCER REGIDOR y VOCAL
A FAVOR DEL DICTAMEN

C. ERNESTO JAVIER CHAPA CALVILLO
NOVENO REGIDOR y VOCAL
A FAVOR DEL DICTAMEN

C. BRENDA TAFICH LANKENAU
DÉCIMA SEGUNDA REGIDORA y VOCAL
AUSENTE CON AVISO
ÚLTIMA FOJA DEL DICTAMEN COYDU/2018-2021/Folio 00196-2019.



COYDU 2018/2021 FOLIO-197-2019, OSCAR PABLO QUINTERO URRUTIA.

DICTÁMEN NÚMERO COYDU/2018-2021/Folio 00197-2019.**AL REPUBLICANO AYUNTAMIENTO
DEL MUNICIPIO DE SAN PEDRO GARZA GARCÍA, NUEVO LEÓN.
P R E S E N T E.**

A los integrantes de la Comisión De Ordenamiento y Desarrollo Urbano del Republicano Ayuntamiento, nos fue turnado para su estudio y análisis por parte de la Secretaría de Ordenamiento y Desarrollo Urbano a través de la Unidad de Planeación Urbana, la Propuesta Ciudadana formulada por el C. OSCAR PABLO QUINTERO URRUTIA, respecto de la CONSULTA PÚBLICA DEL PROYECTO DE AJUSTE DEL PLAN DE DESARROLLO URBANO MUNICIPAL DE SAN PEDRO GARZA GARCÍA, NUEVO LEÓN 2030, DETERMINACIÓN Y DELIMITACIÓN DE LAS ZONAS DE CONSERVACIÓN, MEJORAMIENTO, CONSOLIDACIÓN Y CRECIMIENTO, misma a la que le fue asignado el número de folio 00197-2019, documento que nos permitimos someter a la consideración y aprobación del Pleno de este Ayuntamiento, bajo el número de dictamen COYDU/2018-2021/Folio 00197-2019, en base a los siguientes antecedentes y consideraciones de orden legal.

ANTECEDENTES

PRIMERO. Mediante oficio número JAFG-SODU-250/2019, de fecha 19-diecinueve de febrero de 2019-dos mil diecinueve, el Arquitecto Javier Alberto de la Fuente García, Secretario de Ordenamiento y Desarrollo Urbano del Municipio de San Pedro Garza García, Nuevo León, manifestó que dicha dependencia se encontraba lista para iniciar el proceso de adecuación establecido en el Artículo Transitorio Quinto del Decreto número 312-trescientos doce de expedición de la Ley de Asentamientos Humanos, Ordenamiento Territorial y Desarrollo Urbano para el Estado de Nuevo León.

SEGUNDO. La propuesta de iniciar el proceso para el ajuste del Plan de Desarrollo Urbano Municipal de San Pedro Garza García, Nuevo León 2030, fue presentada a la Comisión de Ordenamiento y Desarrollo Urbano del Republicano Ayuntamiento por el Arquitecto Javier Alberto de la Fuente García, en su carácter de titular de la Secretaría de Ordenamiento y Desarrollo Urbano de este Municipio en la Sesión 12-doce celebrada en fecha 27-veintisiete de febrero de 2019-diecinueve a efectos de dar cumplimiento en tiempo y forma con lo establecido en la fracción I del artículo 56 de la Ley De Asentamientos Humanos, Ordenamiento Territorial y Desarrollo Urbano Para el Estado de Nuevo León, y con la finalidad de que los habitantes del municipio de San Pedro Garza García, Nuevo León tengan la posibilidad de participar en dicho proceso, a fin de que por su conducto y una vez estudiada, analizada y dictaminada la presente propuesta, sea el Pleno del Republicano

DICTAMEN NÚMERO COYDU/2018-2021/Folio 00197-2019
COMISIÓN DE ORDENAMIENTO Y DESARROLLO URBANO, A 14 DE OCTUBRE DEL 2019



Ayuntamiento quien se encontrara en condiciones de DAR AVISO PÚBLICO DEL INICIO DEL PROCESO DE AJUSTE DEL PLAN DE DESARROLLO URBANO MUNICIPAL DE SAN PEDRO GARZA GARCÍA, NUEVO LEÓN 2030, DETERMINACIÓN Y DELIMITACIÓN DE LAS ZONAS DE CONSERVACIÓN, MEJORAMIENTO, CONSOLIDACIÓN Y CRECIMIENTO.

TERCERO. En la Décimo Primera Sesión Extraordinaria del Republicano Ayuntamiento de este Municipio, celebrada en fecha 08-ocho de marzo de 2019-dos mil diecinueve, el Republicano Ayuntamiento aprobó por unanimidad con 12-doce votos a favor y 1-una ausencia al momento de la votación, el Dictamen número COYDU 2018-2021/010/2019, consistente en el AVISO PÚBLICO DEL INICIO DEL PROCESO DE AJUSTE DEL PLAN DE DESARROLLO URBANO MUNICIPAL DE SAN PEDRO GARZA GARCÍA, NUEVO LEÓN 2030, DETERMINACIÓN Y DELIMITACIÓN DE LAS ZONAS DE CONSERVACIÓN, MEJORAMIENTO, CONSOLIDACIÓN Y CRECIMIENTO, mismo que fuera publicado en el Periódico Oficial del Estado de fecha 22-veintidós de marzo de 2019-dos mil diecinueve, así como en el periódico EL NORTE en fecha 23-veintitrés de marzo de 2019-dos mil diecinueve.

CUARTO. En la Sesión número 23-veintitrés de la Comisión de Ordenamiento y Desarrollo Urbano celebrada en fecha 05-cinco de junio de 2019-dos mil diecinueve la Secretaría de Ordenamiento y Desarrollo Urbano, presentó a la suscrita Comisión, el proyecto de AJUSTE DEL PLAN DE DESARROLLO URBANO MUNICIPAL DE SAN PEDRO GARZA GARCÍA, NUEVO LEÓN 2030, DETERMINACIÓN Y DELIMITACIÓN DE LAS ZONAS DE CONSERVACIÓN, MEJORAMIENTO, CONSOLIDACIÓN Y CRECIMIENTO, mismo que fue votado en sentido positivo con 05-cinco votos a favor y una ausencia con aviso.

QUINTO. El inicio del proceso de la consulta pública previsto en la fracción III del artículo 56 de la Ley de Asentamientos Humanos, Ordenamiento Territorial y Desarrollo Urbano para el Estado de Nuevo León, se publicó el 14-catorce de junio de 2019-dos mil diecinueve en la Gaceta Municipal y en el Periódico Oficial del Estado de Nuevo León, el 17-dieciséis de junio del mismo año, así como en los periódicos EL NORTE y MILENIO DIARIO los días 15-quince, 16-dieciséis y 17-dieciséis de junio, en donde se especifican los principales cambios y modificaciones y las zonas afectadas, cumpliendo así con la disposición de ser publicado en cuando menos dos de los diarios de mayor circulación en la entidad, durante 3-tres días consecutivos y que debiera cumplir con un tamaño mínimo de un octavo de página.

SEXTO. Conforme a lo previsto por la fracción V, inciso a) del artículo 56 de la Ley de Asentamientos Humanos, Ordenamiento Territorial y Desarrollo Urbano para el Estado de Nuevo León, se dio inicio a la primera audiencia pública misma que se celebró



el día 18-dieciocho de junio de 2019-dos mil diecinueve, disponiendo en la página oficial de internet del Municipio, en el hipervínculo www.sanpedro.gob.mx; durante dicho plazo los interesados tuvieron a su disposición un ejemplar del proyecto y de sus anexos gráficos, así como asesoría para presentar por escrito los planteamientos o propuestas que consideren respecto del proyecto del plan o programa de desarrollo urbano, o las modificaciones a los vigentes, a sus anexos y demás contenido del mismo y así cumplir con los requisitos de estar fundamentados y consignar domicilio para oír y recibir notificaciones, lo anterior estipulado en el citado artículo 56 de la Ley de Asentamientos Humanos, Ordenamiento Territorial y Desarrollo Urbano para el Estado de Nuevo León.

SÉPTIMO. Los planteamientos de los ciudadanos se recibieron desde el día 18-dieciocho de junio al 29-veintinueve de julio del año que transcurre, en las oficinas de la Secretaría de Ordenamiento y Desarrollo Urbano del Municipio de San Pedro Garza García, Nuevo León, ubicadas en Corregidora 507-quinientos siete Norte, en el Centro de San Pedro Garza García, Nuevo León, en un horario de las 08:00 a las 16:00 horas, habiendo señalado que deberían ser claros y estar fundamentados y justificados en términos técnico urbanísticos, tal como lo señala las disposiciones de la Ley de Asentamientos Humanos, Ordenamiento Territorial y Desarrollo Urbano para el Estado de Nuevo León.

OCTAVO. Durante el plazo de 30- treinta días hábiles, comprendido en las fechas ya mencionadas, en las oficinas de la Secretaría de Ordenamiento y Desarrollo Urbano del Municipio, para los efectos legales de la consulta pública y del procedimiento previsto para la aprobación del plan o programa sometido al mismo, se recibieron las propuestas Ciudadanas.

NOVENO. En la Vigésima Segunda Sesión Extraordinaria del Republicano Ayuntamiento del mes de septiembre, celebrada en fecha 05-cinco de septiembre de 2019-dos mil diecinueve el Republicano Ayuntamiento de este Municipio, aprobó por **UNANIMIDAD PRÓRROGAR EL PLAZO PARA DAR CONTESTACIÓN A LAS PROPUESTAS CIUDADANAS RESPECTO DE LA CONSULTA PÚBLICA DEL AJUSTE DEL PLAN DE DESARROLLO URBANO MUNICIPAL DE SAN PEDRO GARZA GARCÍA, NUEVO LEÓN 2030, DETERMINACIÓN Y DELIMITACIÓN DE LAS ZONAS DE CONSERVACIÓN, MEJORAMIENTO, CONSOLIDACIÓN Y CRECIMIENTO**, por el término de 30-treinta días hábiles posteriores al vencimiento del plazo que en este acto se prorroga, lo anterior de acuerdo a lo estipulado por el artículo 56 fracción VI de la Ley de Asentamientos Humanos, Ordenamiento Territorial y Desarrollo Urbano para el Estado de Nuevo León.

DÉCIMO. En fecha 14-catorce de octubre de 2019-dos mil diecinueve, nos fue turnado para su estudio y análisis el dictamen técnico realizado por la Dirección de Planeación Urbana dependiente del Instituto Municipal de Planeación y Gestión Urbana de San Pedro Garza García, Nuevo León (IMPLANG) adscrito a la Secretaría



de Ordenamiento y Desarrollo Urbano, en relación a la Propuesta Ciudadana del C. OSCAR PABLO QUINTERO URRUTIA, respecto de la CONSULTA PÚBLICA DEL PROYECTO DE AJUSTE DEL PLAN DE DESARROLLO URBANO MUNICIPAL DE SAN PEDRO GARZA GARCÍA, NUEVO LEÓN 2030, DETERMINACIÓN Y DELIMITACIÓN DE LAS ZONAS DE CONSERVACIÓN, MEJORAMIENTO, CONSOLIDACIÓN Y CRECIMIENTO, misma a la que le fue asignado el número de Folio 00197-2019.

Por lo anterior, la suscrita COMISIÓN DE ORDENAMIENTO Y DESARROLLO URBANO DEL REPUBLICANO AYUNTAMIENTO DE SAN PEDRO GARZA GARCÍA, NUEVO LEÓN, estima de orden legal las siguientes:

CONSIDERACIONES

PRIMERA. El artículo 115 de la Constitución Política de los Estados Unidos Mexicanos, 132 de la Constitución Política del Estado Libre y Soberano de Nuevo León, el artículo 41 de la Ley de Gobierno Municipal del Estado de Nuevo León, numeral 36 fracción XI incisos a), c) y e) del Reglamento para el Gobierno Interior del Republicano Ayuntamiento de San Pedro Garza García, Nuevo León, esta Comisión de Ordenamiento y Desarrollo Urbano del Republicano Ayuntamiento es la instancia competente para someter a la consideración de este órgano colegiado el presente dictamen.

SEGUNDA. Los artículos 115, fracción V, de la Constitución Política de los Estados Unidos Mexicanos, 132, fracción II, incisos a) y c) de la Constitución Política del Estado Libre y Soberano de Nuevo León, establecen que es facultad del Municipio, en los términos de las leyes federales y estatales, relativas a formular, aprobar y administrar la zonificación y planes de desarrollo urbano municipal.

TERCERA. El Artículo II fracciones I y II de la Ley General de Asentamientos Humanos y Ordenamiento Territorial vigente, dispone que corresponde al Municipio: *Artículo 11. Corresponde a los Municipios: I. Elaborar, aprobar, administrar y ejecutar los planes o programas municipales de desarrollo urbano, de centros de población, parciales y los demás que de éstos deriven, incluyendo la zonificación prevista en lo conducente, adoptando normas y criterios de congruencia, coordinación y ajuste con otros niveles superiores de planeación y las normas oficiales mexicanas que expida la Secretaría de Desarrollo Agrario, Territorial y Urbano del Gobierno Federal, así como aprobar los reglamentos y disposiciones de carácter general en materia de ordenamiento territorial, desarrollo urbano, zonificación, construcción, estacionamientos, así como vigilar su cumplimiento; tratándose de los planes o programas municipales antes citados, se deberá solicitar a la autoridad competente la dictaminación, análisis y calificación de la congruencia de dichos planes o programas con la planeación estatal, así mismo, posteriormente se deberá solicitar su inscripción en la Dirección del Registro Público de la Propiedad y del Comercio del Instituto*



Registral y Catastral del Estado y su publicación en el Periódico Oficial del Estado, y su incorporación en el sistema de información territorial y urbano a cargo de la Secretaría antes citada. II. Formular, aprobar, administrar y ejecutar los planes o programas municipales de Desarrollo Urbano, de Centros de Población y los demás que de éstos deriven, adoptando normas o criterios de congruencia, coordinación y ajuste con otros niveles superiores de planeación, las normas oficiales mexicanas, así como evaluar y vigilar su cumplimiento.”

5 CUARTA. El artículo 87 de la Ley de Asentamientos Humanos, Ordenamiento Territorial y Desarrollo Urbano para el Estado de Nuevo León, señala que la dependencia encargada del desarrollo urbano del Municipio o en su caso de planeación urbana previstos en el artículo 20 de esa Ley, formulará el proyecto del plan o programa y lo someterá a la consulta pública, de acuerdo al artículo 56 de dicho ordenamiento y que concluido lo anterior se presentara el proyecto definitivo al Ayuntamiento para su consideración y aprobación; lo anterior de acuerdo a lo estipulado en el Quinto transitorio de la Ley de Asentamientos Humanos, Ordenamiento Territorial y Desarrollo Urbano para el Estado de Nuevo León.

QUINTA. En ese sentido se tiene que dentro de los compromisos en materia de Desarrollo Urbano señalados en el Plan Municipal de Desarrollo 2018-2021 del municipio de San Pedro Garza García, Nuevo León, se destaca transparentar y facilitar los procesos para la obtención de permisos y autorizaciones en materia de Desarrollo Urbano, garantizando la legalidad de las autorizaciones otorgadas por la Secretaría de Ordenamiento y Desarrollo Urbano en todos los trámites; y mejorar el control urbano para administrar de forma eficiente el desarrollo urbano de la Ciudad, transparentando los procesos en materia urbana, por tanto se consideró factible la creación de un órgano responsable de la Planeación del Desarrollo Sustentable, por lo que en la primera sesión ordinaria del Republicano Ayuntamiento 2018-2021, celebrada el día 13-trece de agosto de 2019-dos mil diecinueve, se aprobó el Reglamento Orgánico de la Administración Pública Municipal de San Pedro Garza García, Nuevo León, en el cual en su artículo 38 Bis, crea el Instituto Municipal de Planeación y Gestión Urbana de San Pedro Garza García, Nuevo León (IMPLANG), como órgano administrativo desconcentrado de la administración pública municipal de San Pedro Garza García, adscrito a la Secretaría de Ordenamiento y Desarrollo Urbano.

Ahora bien, con fundamento en el artículo 38 bis 2, del Reglamento Orgánico de la Administración Pública Municipal de San Pedro Garza García, Nuevo León, mencionado en el párrafo que antecede, el Presidente Municipal en el ámbito de sus atribuciones, en fecha 01-primer de octubre de 2019-dos mil diecinueve, y después de haber cumplido con los requisitos establecidos en el artículo que nos constrañe, nombró al Titular de la Dirección General del Instituto Municipal de Planeación y Gestión Urbana el Licenciado Urbanista Luis Rodolfo Zamorano Ruiz.



Es así entonces que la Dirección de Planeación Urbana del Instituto Municipal de Planeación y Gestión Urbana de San Pedro Garza García, Nuevo León (IMPLANG), dependiente de la Secretaría de Ordenamiento y Desarrollo Urbano del Municipio de San Pedro Garza García, Nuevo León, fue el encargado del proceso de elaborar, respecto de cada uno de los planteamientos formulados por la ciudadanía, un dictamen técnico para la resolución y presentación de la solicitud derivada de la Consulta que nos ocupa, para posteriormente turnarlos a la suscrita Comisión de Ordenamiento y Desarrollo Urbano, y se esté en posibilidad para analizar, estudiar, y dictaminar.

6.

SIXTA. El derecho a la Consulta del proyecto de Ajuste al Plan de Desarrollo Urbano Municipal de San Pedro Garza García, Nuevo León 2030, Determinación y Delimitación de las Zonas de Conservación, Mejoramiento, Consolidación y Crecimiento, como forma de participación democrática, acorde con el aviso efectuado por el Republicano Ayuntamiento de San Pedro Garza García, Nuevo León, en fecha 13-trece de junio de 2019-dos mil diecinueve, vincula a quien lo ejerce a cooperar en su instrumentación, interviniendo de manera responsable a través de planteamientos con una efectiva contribución social o técnica, dada la especial complejidad que reviste el desarrollo urbano, debiendo referirse al objeto del proceso de ajuste, y a la determinación y delimitación de las zonas de conservación, mejoramiento, consolidación y crecimiento, o a la delimitación de los distritos o polígonos propuestos, más no así a predios o lotes en particular.

Asimismo, en los artículos 26, apartado A), y 27, párrafo tercero, de la Constitución Política de los Estados Unidos Mexicanos, se establece que la planeación del desarrollo nacional será democrática mediante la participación de los diversos sectores de la sociedad, de quienes recogerá sus aspiraciones y demandas para incorporarlas al plan y los programas de desarrollo. En relación con la propiedad privada, es la nación la que tiene en todo momento el derecho de imponerle las modalidades que dicte el interés público y regular, en beneficio social, el aprovechamiento de los elementos naturales susceptibles de apropiación, estando dentro de su objeto, cuidar de su conservación, lograr el desarrollo equilibrado del país y el mejoramiento de las condiciones de vida de la población urbana. El artículo 115 de la Constitución Política de los Estados Unidos Mexicanos, en su fracción V, inciso a), establece que los municipios están facultados para formular, aprobar y administrar la zonificación y planes de desarrollo urbano municipal, en los términos de las leyes federales y estatales relativas.

Por otro lado, acorde con lo expuesto, en la Ley General de Asentamientos Humanos, Ordenamiento Territorial y Desarrollo Urbano, en sus artículos 11, fracción XXII, 19, fracción III, y 30, primer párrafo, y en la Ley de Asentamientos Humanos, Ordenamiento Territorial y Desarrollo Urbano para el Estado de Nuevo León, en sus artículos 11, fracción XXVI, y 14, fracción III, se faculta a los municipios a crear los mecanismos de consulta ciudadana para la formulación, modificación y evaluación de los planes o programas municipales de Desarrollo Urbano, para asegurar la consulta,

6
DICTAMEN NÚMERO COYDU/2018-2021/Folio 00197-2019
COMISIÓN DE ORDENAMIENTO Y DESARROLLO URBANO, A 14 DE OCTUBRE DEL 2019.



opinión y deliberación de las políticas de ordenamiento territorial y planeación del desarrollo urbano, conforme al sistema de planeación democrática del desarrollo nacional previsto en el artículo 26 de la Constitución Política de los Estados Unidos Mexicanos, están los Consejos Municipales de Desarrollo Urbano y Vivienda, siendo órganos auxiliares de participación ciudadana y conformación plural.

Así también, la Ley de Participación Ciudadana para el Estado de Nuevo León, en sus artículos 1, 8, fracciones V, VIII, IX y X, 13, fracción II, 36, 37, 38, 39 y 40, reconoce el derecho a la participación ciudadana, de naturaleza procedimental, mediante la consulta ciudadana organizada y realizada a través de la dependencia municipal que le compete, a la que el Ayuntamiento convoque señalando en forma precisa su naturaleza y la descripción específica del acto que se propone consultar; así como la exposición de motivos y razones por las cuales lo que se propone someter a consulta ciudadana, se considera de importancia y trascendencia social.

Por su parte, el Reglamento de Participación y Atención Ciudadana del Municipio de San Pedro Garza García, Nuevo León, en sus artículos 1, 2, 3, 4 fracciones I, XIII y XIV, 6, 7, 8, 202, 203, 204, 205, 206, 207, 208, 209 y 210, establece y regula la consulta ciudadana entre los instrumentos de participación ciudadana, teniendo como principios rectores, entre otros, el bien común, la corresponsabilidad, la eficiencia, la honestidad, la legalidad, el profesionalismo, la rendición de cuentas, la solidaridad, la subsidiariedad, la tolerancia y la transparencia.

SÉPTIMA. Acorde con la convocatoria que se hizo mediante el aviso público que se dio por el Republicano Ayuntamiento de San Pedro Garza García, Nuevo León, el 13-trece de junio de 2019-dos mil diecinueve, a través del Presidente Municipal y del Secretario del Republicano Ayuntamiento, respecto del Proceso de Consulta Pública del Proyecto de Ajuste del Plan de Desarrollo Urbano Municipal de San Pedro Garza García, Nuevo León 2030, Determinación y Delimitación de las Zonas de Conservación, Mejoramiento, Consolidación y Crecimiento, se determinó que serían improcedentes los planteamientos que:

- Omitieran referirse al objeto del proceso de ajuste aprobado por el Republicano Ayuntamiento;
- Que se refirieran únicamente a predios o lotes en particular;
- Que no se refirieran a la determinación y delimitación de las zonas de conservación, mejoramiento, consolidación y crecimiento; o
- Que no se refirieran a la delimitación de los distritos o polígonos propuestos.

En la misma convocatoria que se cita en el anterior punto 1, se precisaron como las principales propuestas de ajustes al Plan de Desarrollo Urbano Municipal de San Pedro Garza García, Nuevo León 2030, Determinación y Delimitación de las Zonas de Conservación, Mejoramiento, Consolidación y Crecimiento, A) la determinación y



delimitación de las Zonas de Conservación, Mejoramiento, Consolidación y Crecimiento; y B) las zonas que serán afectadas por esos cambios, enumerándose de la siguiente manera en el aviso respectivo:

1. El objetivo general del PROYECTO DE AJUSTE DEL PLAN DE DESARROLLO URBANO MUNICIPAL DE SAN PEDRO GARZA GARCÍA, NUEVO LEÓN 2030, es complementar las estrategias de zonificación primaria y secundaria en el Plan con una interpretación de los lineamientos actuales en los documentos normativos y reglamentarios de Planeación Urbana que se mantendrán vigentes, incorporando el Plano E1.5, Zonificación de Políticas de Ordenamiento del Territorio, al Plan de Desarrollo Urbano Municipal de San Pedro Garza García, Nuevo León 2030.

2. Se propone ajustar de esta manera el Plan y la normatividad de desarrollo urbano vigente a los criterios normativos que se desprenden de la nueva LEY GENERAL DE ASENTAMIENTOS HUMANOS, ORDENAMIENTO TERRITORIAL Y DESARROLLO URBANO, publicada en noviembre de 2016, y sus correlativos en la LEY DE ASENTAMIENTOS HUMANOS, ORDENAMIENTO TERRITORIAL Y DESARROLLO URBANO PARA EL ESTADO DE NUEVO LEÓN, publicada en noviembre del 2017.

3. La propuesta de ajuste mantiene el escenario de visión del Plan vigente al año 2030, para homologar la zonificación en atención a las consideraciones señaladas en el apartado de Motivación del Ajuste y Fundamentación Jurídica del documento que se elaboró por la Secretaría de Ordenamiento y Desarrollo Urbano y que forma parte del dictamen aprobado por el Republicano Ayuntamiento del Municipio de San Pedro Garza García, Nuevo León. Por tal motivo se estima necesario agregar el plano de E1.5 Zonificación de Políticas de Ordenamiento del Territorio, para asegurar el bienestar de los vecinos y de la población en general en el corto plazo y con ello dar certeza a la inversión pública y privada.

4. La estrategia general de ajuste al Plan, consiste en zonificar (en el plano de E1.5 Zonificación de Políticas de Ordenamiento del Territorio), las políticas de ordenamiento del territorio traduciendo los lineamientos actuales de Zonificación Primaria, Zonificación Secundaria Usos y Destinos de Suelo, Densidades Habitacionales y CUS Máximo, Zonas de Altura Controlada entre otros, a la Zonificación de Políticas de Ordenamiento del Territorio, en Zonas de: Conservación Ambiental, Conservación de Áreas Naturales Protegidas, Conservación Habitacional, Mejoramiento, Consolidación y Crecimiento.

5. Se mantiene la estructura policéntrica propuesta en el Plan de Desarrollo Urbano Municipal de San Pedro Garza García, N.L. 2030, como un modelo sustentable y moderno con potencial de crear un sistema de movilidad sustentable, un espacio público más vibrante y una oportunidad de revitalización urbana. Se propone delimitar



como Zonas de Conservación Habitacional en el Plano E 1.5 de Zonificación de Políticas de Ordenamiento del Territorio, para preservar el carácter residencial de las zonas predominantemente habitacional.

9. **OCTAVA.** La realización de la Consulta Pública del Proyecto de Ajuste al Plan de Desarrollo Urbano Municipal de San Pedro Garza García, Nuevo León 2030, Determinación y Delimitación de las Zonas de Conservación, Mejoramiento, Consolidación y Crecimiento, constituye una salvaguarda para garantizar que las modalidades que se imponen a la propiedad privada, son las que dicta el interés público y que son de beneficio social, siendo dicha determinación y delimitación por causa de utilidad pública, con la cual, el municipio de San Pedro Garza García, Nuevo León, asegura que la ciudadanía tenga conocimiento de las modalidades que se imponen a la propiedad y que voluntariamente evalúe los efectos, positivos o negativos, que el ajuste al plan que se proyecta pueda causar, acorde con el beneficio social que debe regular, pretendiendo con ello encontrar un justo equilibrio entre los distintos intereses que pudieran entrar en conflicto, y de esa manera cumplir con la obligación de prevención que se tiene, correlativo con el derecho a la consulta, de conformidad con el artículo 6 fracción I la Ley General de Asentamientos Humanos, Ordenamiento Territorial y Desarrollo Urbano y la Ley de Asentamientos Humanos, Ordenamiento Territorial y Desarrollo Urbano para el Estado de Nuevo León.

Resulta trascendente aludir que del proceso de consulta pública previsto en el artículo 56 de la Ley de Asentamientos Humanos, Ordenamiento Territorial y Desarrollo Urbano para el Estado de Nuevo León, la ciudadanía interesada en ejercer su derecho, debió haber presentado por escrito ante la Secretaría de Ordenamiento y Desarrollo Urbano del Municipio de San Pedro Garza García, Nuevo León, los planteamientos o propuestas (comentarios u observaciones) que consideraran respecto del Proyecto de Ajuste del Plan de Desarrollo Urbano Municipal de San Pedro Garza García, Nuevo León 2030, Determinación y Delimitación de las Zonas de Conservación, Mejoramiento, Consolidación y Crecimiento y señalando domicilio para oír y recibir notificaciones.

Sin que sea óbice mencionar que el ejercicio del derecho de participación ciudadana tiene una limitante, pues la acción del gobernado se construye únicamente a participar de las asambleas públicas, donde es escuchado y puede presentar sus propuestas por escrito sobre el tema; empero, la participación ciudadana no puede llegar al extremo de que sean los propios ciudadanos quienes dicten el contenido del Plan de Desarrollo Urbano Municipal de San Pedro Garza García, Nuevo León 2030, Determinación y Delimitación de las Zonas de Conservación, Mejoramiento, Consolidación y Crecimiento, pues su participación se da en forma conjunta con el municipio y se da a efecto de escuchar de primera mano las inquietudes del gobernado; y por su parte, el particular llega a tener un enlace directo con la autoridad; sin embargo, éste último no pasa a formar parte del ente administrativo municipal, quien es el único encargado de la aprobación de los planes de desarrollo urbano municipal.

DICTAMEN NÚMERO COYDU/2018-2021/Folio 00197-2019
COMISIÓN DE ORDENAMIENTO Y DESARROLLO URBANO, A 14 DE OCTUBRE DEL 2019



10

NOVENA. Es importante precisar que el objeto del Proceso de Ajuste del Plan de Desarrollo Urbano Municipal de San Pedro Garza García, Nuevo León 2030, Determinación y Delimitación de las Zonas de Conservación, Mejoramiento, Consolidación y Crecimiento, aprobado por el Republicano Ayuntamiento, o la estrategia general del proyecto sometido a la consulta pública, como se precisó en párrafos que anteceden, consiste en determinar y delimitar, con el plano E1.5, las zonas de Conservación (Ambiental, de Áreas Naturales Protegidas y Habitacional); Mejoramiento; Consolidación; y Crecimiento; y delimitar los distritos o polígonos del municipio de San Pedro Garza García, Nuevo León, que se proponen; habiéndose establecido en el aviso correspondiente, que serían improcedentes los planteamientos que no se relacionaran con lo anterior, o que se refirieran a predios o lotes en particular.

DÉCIMA. Ahora bien, en el caso concreto, en fecha 14-catorce de octubre de 2019-dos mil diecinueve, nos fue turnado para su estudio y análisis el dictamen técnico emitido por la Secretaría de Ordenamiento y Desarrollo Urbano, a través de la Dirección de Planeación Urbana, en relación a la Propuesta Ciudadana con el folio 00197-2019, del C. OSCAR PABLO QUINTERO URRUTIA mismo que a efecto de economía procesal solamente se transcribe lo peticionado de manera general a continuación:

"Solicitante: Oscar Pablo Quintero Urrutia

Domicilio para oír y recibir notificaciones: Calzada San Pedro número 250 norte-331, Colonia Miravalle, en el municipio de Monterrey, Nuevo León

Predio: Calle Vía Savotno número 635, Colonia del Valle, en el municipio de San Pedro Garza García, Nuevo León

Solicitud: Realizar el ajuste en el "INMUEBLE" para que no se imponga una ZONA DE CONSERVACIÓN HABITACIONAL, que no lo es y que se señale como ZONA DE CONSOLIDACIÓN, respetando en todo momento el Uso de Suelo de COMERCIO... Solicitamos eliminar la restricción que se pretende en el "CORREDOR DE CONSOLIDACIÓN" con un aprovechamiento de tan solo 50 metros en la superficie que coincide del eje de la avenida de manera paralela a los predios. Esta medida resulta irracional para el aprovechamiento del "INMUEBLE" solicitando se zonifique ZONA DE CONSOLIDACIÓN EN SU TOTALIDAD... Que los LINEAMIENTOS del predio, en específico al COEFICIENTE DE UTILIZACIÓN DE SUELO, CUS sea ajustado a 4 en consideración a la Zona de CONSOLIDACIÓN a la que debe de pertenecer el "INMUEBLE"... se nos tenga como presentada en tiempo y forma la siguiente propuesta a la Consulta pública para ajustar el Plan de Desarrollo Urbano 2030... Se emita una resolución a esta solicitud..."

Lo anterior respecto de la CONSULTA PÚBLICA DEL PROYECTO DE AJUSTE DEL PLAN DE DESARROLLO URBANO MUNICIPAL DE SAN PEDRO GARZA GARCÍA, NUEVO LEÓN 2030, DETERMINACIÓN Y DELIMITACIÓN DE LAS ZONAS DE CONSERVACIÓN, MEJORAMIENTO, CONSOLIDACIÓN Y CRECIMIENTO, en virtud de lo anterior, se transcribe lo



que nos interesa respecto del Dictamen Técnico realizado por la Dirección de Planeación Urbana dependiente del Instituto Municipal de Planeación y Gestión Urbana de San Pedro Garza García, Nuevo León (IMPLANG) adscrito a la Secretaría de Ordenamiento y Desarrollo Urbano de este Municipio, como se señala a continuación:

11

"...esta autoridad considera que dicha propuesta es improcedente, lo anterior, en virtud de que lo manifestado en el mismo no corresponde ni se relaciona con el objeto del proceso de Ajuste del Plan de Desarrollo Urbano Municipal de San Pedro Garza García, Nuevo León 2030, en virtud de que no se hace algún planteamiento específico diverso, relacionado con la determinación y delimitación de las zonas de conservación, mejoramiento, consolidación y crecimiento; o la delimitación de los distritos o polígonos que se proyectan, aunado a que su planteamiento se refiere únicamente a un lote o predio en particular, soslayando el contexto social y urbano del distrito o zona donde queda ubicado dicho predio, ni la opinión del resto de los habitantes de ese distrito o zona; por lo que se estima improcedente lo expuesto en el mismo..."

(...)

"...Se estima improcedente... en virtud de no contener planteamientos específicos, relacionados con la determinación y delimitación de las zonas de conservación, mejoramiento, consolidación y crecimiento; o la delimitación de los distritos o polígonos que se proyectan, y/o planteamientos tendientes a preservar y restaurar el equilibrio ecológico, evitar la destrucción de los elementos naturales y los daños que la propiedad pueda sufrir en perjuicio de la sociedad con el proyecto que se propone, acorde con el interés público y el beneficio social, al no emanar de una dimensión social, sino individual, señalados dentro del Ajuste del Plan de Desarrollo Urbano Municipal de San Pedro Garza García, Nuevo León 2030, por las consideraciones de derecho y fundamentos expuestos en el presente dictamen técnico..."

DÉCIMA PRIMERA En virtud de lo señalado en la consideración inmediata anterior, la suscrita Comisión de Ordenamiento y Desarrollo Urbano del Republicano Ayuntamiento de San Pedro Garza García, Nuevo León, coincide con el dictamen técnico realizado por la Dirección de Planeación Urbana dependiente del Instituto Municipal de Planeación y Gestión Urbana de San Pedro Garza García, Nuevo León (IMPLANG) adscrito a la Secretaría de Ordenamiento y Desarrollo Urbano; por lo que se declara la **IMPROCEDENCIA**, de la Propuesta Ciudadana del **C. OSCAR PABLO QUINTERO URRUTIA** con número de **Folio 00197-2019**; ya que como lo refiere el dictamen técnico de la Secretaría de Ordenamiento y Desarrollo Urbano, lo solicitado no contiene planteamientos específicos, relacionados con la determinación y delimitación de las zonas de conservación, mejoramiento, consolidación y crecimiento; o la delimitación de los distritos o polígonos que se proyectan, y/o planteamientos tendientes a preservar y restaurar el equilibrio ecológico, evitar la destrucción de los elementos naturales y los daños que la propiedad pueda sufrir en perjuicio de la sociedad con el proyecto que se propone, acorde con el interés público y el beneficio social, al no emanar de una dimensión social, sino individual, señalados dentro del Ajuste del Plan de Desarrollo Urbano Municipal de San Pedro Garza García, Nuevo León 2030



DÉCIMA SEGUNDA. Consecuentemente, y con fundamento en los antecedentes y consideraciones de hecho y de Derecho citadas en el cuerpo del presente dictamen, los integrantes de esta **Comisión de Ordenamiento y Desarrollo Urbano del Republicano Ayuntamiento de San Pedro Garza García, Nuevo León**, sometemos a consideración del pleno de este Republicano Ayuntamiento del Municipio de San Pedro Garza García, Nuevo León, la aprobación del siguiente proyecto de

ACUERDO

12

PRIMERO. Por los motivos y fundamentos señalados en los antecedentes y consideraciones del presente dictamen, se declara **IMPROCEDENTE** la Propuesta Ciudadana del **C. OSCAR PABLO QUINTERO URRUTIA** respecto de la **CONSULTA PÚBLICA DEL PROYECTO DE AJUSTE DEL PLAN DE DESARROLLO URBANO MUNICIPAL DE SAN PEDRO GARZA GARCÍA, NUEVO LEÓN 2030, DETERMINACIÓN Y DELIMITACIÓN DE LAS ZONAS DE CONSERVACIÓN, MEJORAMIENTO, CONSOLIDACIÓN Y CRECIMIENTO.**

SEGUNDO. Se instruye al Instituto Municipal de Planeación y Gestión Urbana de San Pedro Garza García, Nuevo León (IMPLANG) adscrito a la Secretaría de Ordenamiento y Desarrollo Urbano, para que notifique por medio del personal a su digno cargo, o con auxilio de cualquier otra dependencia autorizada en el presente dictamen, el contenido de este dictamen al **C. OSCAR PABLO QUINTERO URRUTIA** como contestación de esta autoridad municipal a su propuesta presentada dentro de la consulta ciudadana que se llevó a efecto en el procedimiento correspondiente, en el domicilio que indicó para el efecto de oír y recibir notificaciones en su escrito de propuesta de consulta al ajuste del plan en comento. Para los efectos conducentes, agréguese a la notificación del presente dictamen, el Dictamen Técnico realizado por la Dirección de Planeación Urbana dependiente del Instituto Municipal de Planeación y Gestión Urbana de San Pedro Garza García, Nuevo León (IMPLANG) adscrito a la Secretaría de Ordenamiento y Desarrollo Urbano de este Municipio

En caso de que alguno de los datos proporcionados sea falso, incorrecto, o que no se encuentre a las personas buscadas por parte de los notificadores autorizados, el contenido del presente dictamen se notificará en la Tabla de Avisos de este Municipio conforme a lo establecido en el artículo 68 del Código de Procedimientos Civiles del Estado de Nuevo León como aplicación supletoria de acuerdo a la Ley de Asentamientos Humanos, Ordenamiento Territorial y Desarrollo Urbano para el Estado de Nuevo León.

TERCERO. Se autoriza al personal de las Secretarías de Ordenamiento y Desarrollo Urbano, de Obras Públicas, de Servicios Públicos y Medio Ambiente, Dirección de Control e Inspección, Dirección General de Asuntos Jurídicos y Dirección de Gobierno, estas tres últimas de la Secretaría del R. Ayuntamiento a efecto de dar cumplimiento a lo establecido en el artículo 56 Fracción VI de la Ley de Asentamientos

12




humanos, Ordenamiento Territorial y Desarrollo Urbano para el Estado de Nuevo León, aplicando supletoriamente lo establecido en el artículo 2 fracción V, 13 último párrafo y 14 del Código de Fiscal del Estado de Nuevo León, habilitando los días y horas inhábiles que se requieran para la correcta notificación del presente acuerdo.

CUARTO. Se Instruye al C. Presidente Municipal, al C. Secretario del Republicano Ayuntamiento, a la Secretaría de Ordenamiento y Desarrollo Urbano, para que lleven de inmediato el exacto cumplimiento del presente acuerdo.

13


ATENTAMENTE

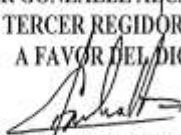
San Pedro Garza García, N. L., a 14 de octubre de 2019.
**COMISION DE ORDENAMIENTO Y DESARROLLO URBANO
DEL REPUBLICANO AYUNTAMIENTO.**


**C. EDUARDO ARMANDO AGUILAR VALDEZ.
SÉPTIMO REGIDOR y PRESIDENTE
A FAVOR DEL DICTAMEN.**

**C. ALEJANDRO ALBERTO CARLOS PÁEZ Y ARAGÓN.
QUINTO REGIDOR y SECRETARIO
AUSENTE CON AVISO**


**C. JOSÉ MARIO GARZA BENAVIDES.
PRIMER REGIDOR y VOCAL
A FAVOR DEL DICTAMEN**


**C. JAVIER GONZÁLEZ ALCÁNTARA CÁCERES
TERCER REGIDOR y VOCAL
A FAVOR DEL DICTAMEN**


**C. ERNESTO JAVIER CHAPA CALVILLO
NOVENO REGIDOR y VOCAL
A FAVOR DEL DICTAMEN**

**C. BRENDA TAFICH LANKENAU
DÉCIMA SEGUNDA REGIDORA y VOCAL
AUSENTE CON AVISO
ÚLTIMA FOJA DEL DICTAMEN COYDU/2018-2021/Folio 00197-2019.**

13



COYDU 2018/2021 FOLIO-198-2019, MIRTHALA CANALES GARZA DE HAUSER.

DICTÁMEN NÚMERO COYDU/2018-2021/Folio 00198-2019.

AL REPUBLICANO AYUNTAMIENTO
DEL MUNICIPIO DE SAN PEDRO GARZA GARCÍA, NUEVO LEÓN.
P R E S E N T E.

A los integrantes de la Comisión De Ordenamiento y Desarrollo Urbano del Republicano Ayuntamiento, nos fue turnado para su estudio y análisis por parte de la Secretaría de Ordenamiento y Desarrollo Urbano a través de la Unidad de Planeación Urbana, la Propuesta Ciudadana formulada por la C. MIRTHALA CANALES GARZA DE HAUSER, respecto de la CONSULTA PÚBLICA DEL PROYECTO DE AJUSTE DEL PLAN DE DESARROLLO URBANO MUNICIPAL DE SAN PEDRO GARZA GARCÍA, NUEVO LEÓN 2030, DETERMINACIÓN Y DELIMITACIÓN DE LAS ZONAS DE CONSERVACIÓN, MEJORAMIENTO, CONSOLIDACIÓN Y CRECIMIENTO, misma a la que le fue asignado el número de folio 00198-2019, documento que nos permitimos someter a la consideración y aprobación del Pleno de este Ayuntamiento, bajo el número de dictamen COYDU/2018-2021/Folio 00198-2019, en base a los siguientes antecedentes y consideraciones de orden legal.

ANTECEDENTES

PRIMERO. Mediante oficio número JAFG-SODU-250/2019, de fecha 19-diecinueve de febrero de 2019-dos mil diecinueve, el Arquitecto Javier Alberto de la Fuente García, Secretario de Ordenamiento y Desarrollo Urbano del Municipio de San Pedro Garza García, Nuevo León, manifestó que dicha dependencia se encontraba lista para iniciar el proceso de adecuación establecido en el Artículo Transitorio Quinto del Decreto número 312-trescientos doce de expedición de la Ley de Asentamientos Humanos, Ordenamiento Territorial y Desarrollo Urbano para el Estado de Nuevo León.

SEGUNDO. La propuesta de iniciar el proceso para el ajuste del Plan de Desarrollo Urbano Municipal de San Pedro Garza García, Nuevo León 2030, fue presentada a la Comisión de Ordenamiento y Desarrollo Urbano del Republicano Ayuntamiento por el Arquitecto Javier Alberto de la Fuente García, en su carácter de titular de la Secretaría de Ordenamiento y Desarrollo Urbano de este Municipio en la Sesión 12-doce celebrada en fecha 27-veintisiete de febrero de 2019-diecinueve a efectos de dar cumplimiento en tiempo y forma con lo establecido en la fracción I del artículo 56 de la Ley De Asentamientos Humanos, Ordenamiento Territorial y Desarrollo Urbano Para el Estado de Nuevo León, y con la finalidad de que los habitantes del municipio de San Pedro Garza García, Nuevo León tengan la posibilidad de participar en dicho proceso, a fin de que por su conducto y una vez estudiada, analizada y dictaminada la presente propuesta, sea el Pleno del Republicano Ayuntamiento quien se encontrara en condiciones de DAR AVISO PÚBLICO DEL INICIO DEL PROCESO DE AJUSTE DEL PLAN DE DESARROLLO URBANO MUNICIPAL DE SAN PEDRO GARZA

DICTAMEN NÚMERO COYDU/2018-2021/Folio 00198-2019
COMISIÓN DE ORDENAMIENTO Y DESARROLLO URBANO, A 14 DE OCTUBRE DEL 2019

1



GARCÍA, NUEVO LEÓN 2030, DETERMINACIÓN Y DELIMITACIÓN DE LAS ZONAS DE CONSERVACIÓN, MEJORAMIENTO, CONSOLIDACIÓN Y CRECIMIENTO.

TERCERO. En la Décimo Primera Sesión Extraordinaria del Republicano Ayuntamiento de este Municipio, celebrada en fecha 08-ocho de marzo de 2019-dos mil diecinueve, el Republicano Ayuntamiento aprobó por unanimidad con 12-doce votos a favor y 1-una ausencia al momento de la votación, el Dictamen número COYDU 2018-2021/010/2019, consistente en el AVISO PÚBLICO DEL INICIO DEL PROCESO DE AJUSTE DEL PLAN DE DESARROLLO URBANO MUNICIPAL DE SAN PEDRO GARZA GARCÍA, NUEVO LEÓN 2030, DETERMINACIÓN Y DELIMITACIÓN DE LAS ZONAS DE CONSERVACIÓN, MEJORAMIENTO, CONSOLIDACIÓN Y CRECIMIENTO, mismo que fuera publicado en el Periódico Oficial del Estado de fecha 22-veintidós de marzo de 2019-dos mil diecinueve, así como en el periódico EL NORTE en fecha 23-veintitrés de marzo de 2019-dos mil diecinueve.

CUARTO. En la Sesión número 23-veintitrés de la Comisión de Ordenamiento y Desarrollo Urbano celebrada en fecha 05-cinco de junio de 2019-dos mil diecinueve la Secretaría de Ordenamiento y Desarrollo Urbano, presentó a la suscrita Comisión, el proyecto de AJUSTE DEL PLAN DE DESARROLLO URBANO MUNICIPAL DE SAN PEDRO GARZA GARCÍA, NUEVO LEÓN 2030, DETERMINACIÓN Y DELIMITACIÓN DE LAS ZONAS DE CONSERVACIÓN, MEJORAMIENTO, CONSOLIDACIÓN Y CRECIMIENTO, mismo que fue votado en sentido positivo con 05-cinco votos a favor y una ausencia con aviso.

QUINTO. El inicio del proceso de la consulta pública previsto en la fracción III del artículo 56 de la Ley de Asentamientos Humanos, Ordenamiento Territorial y Desarrollo Urbano para el Estado de Nuevo León, se publicó el 14-catorce de junio de 2019-dos mil diecinueve en la Gaceta Municipal y en el Periódico Oficial del Estado de Nuevo León, el 17-dieciséis de junio del mismo año, así como en los periódicos EL NORTE y MILENIO DIARIO los días 15-quince, 16-dieciséis y 17-dieciséis de junio, en donde se especifican los principales cambios y modificaciones y las zonas afectadas, cumpliendo así con la disposición de ser publicado en cuando menos dos de los diarios de mayor circulación en la entidad, durante 3-tres días consecutivos y que debiera cumplir con un tamaño mínimo de un octavo de página.

SEXTO. Conforme a lo previsto por la fracción V, inciso a) del artículo 56 de la Ley de Asentamientos Humanos, Ordenamiento Territorial y Desarrollo Urbano para el Estado de Nuevo León, se dio inicio a la primera audiencia pública misma que se celebró el día 18-dieciocho de junio de 2019-dos mil diecinueve, disponiendo en la página oficial de internet del Municipio, en el hipervínculo www.sanpedro.gob.mx; durante dicho plazo los interesados tuvieron a su disposición un ejemplar del proyecto y de sus anexos gráficos, así como asesoría para presentar por escrito los planteamientos o propuestas que consideren respecto del proyecto del plan o programa de desarrollo urbano, o las modificaciones a los

2

DICTAMEN NÚMERO COYDU/2018-2021/Folio 00198-2019
COMISIÓN DE ORDENAMIENTO Y DESARROLLO URBANO, A 14 DE OCTUBRE DEL 2019



vigentes, a sus anexos y demás contenido del mismo y así cumplir con los requisitos de estar fundamentados y consignar domicilio para oír y recibir notificaciones, lo anterior estipulado en el citado artículo 56 de la Ley de Asentamientos Humanos, Ordenamiento Territorial y Desarrollo Urbano para el Estado de Nuevo León.

SÉPTIMO. Los planteamientos de los ciudadanos se recibieron desde el día 18-dieciocho de junio al 29-veintinueve de julio del año que transcurre, en las oficinas de la Secretaría de Ordenamiento y Desarrollo Urbano del Municipio de San Pedro Garza García, Nuevo León, ubicadas en Corregidora 507-quinientos siete Norte, en el Centro de San Pedro Garza García, Nuevo León, en un horario de las 08:00 a las 16:00 horas, habiendo señalado que deberían ser claros y estar fundamentados y justificados en términos técnico urbanísticos, tal como lo señala las disposiciones de la Ley de Asentamientos Humanos, Ordenamiento Territorial y Desarrollo Urbano para el Estado de Nuevo León.

OCTAVO. Durante el plazo de 30- treinta días hábiles, comprendido en las fechas ya mencionadas, en las oficinas de la Secretaría de Ordenamiento y Desarrollo Urbano del Municipio, para los efectos legales de la consulta pública y del procedimiento previsto para la aprobación del plan o programa sometido al mismo, se recibieron las propuestas Ciudadanas.

NOVENO. En la Vigésima Segunda Sesión Extraordinaria del Republicano Ayuntamiento del mes de septiembre, celebrada en fecha 05-cinco de septiembre de 2019-dos mil diecinueve del Republicano Ayuntamiento de este Municipio, aprobó por **UNANIMIDAD PRÓRROGAR EL PLAZO PARA DAR CONTESTACIÓN A LAS PROPUESTAS CIUDADANAS RESPECTO DE LA CONSULTA PÚBLICA DEL AJUSTE DEL PLAN DE DESARROLLO URBANO MUNICIPAL DE SAN PEDRO GARZA GARCÍA, NUEVO LEÓN 2030, DETERMINACIÓN Y DELIMITACIÓN DE LAS ZONAS DE CONSERVACIÓN, MEJORAMIENTO, CONSOLIDACIÓN Y CRECIMIENTO**, por el término de 30-treinta días hábiles posteriores al vencimiento del plazo que en este acto se proroga, lo anterior de acuerdo a lo estipulado por el artículo 56 fracción VI de la Ley de Asentamientos Humanos, Ordenamiento Territorial y Desarrollo Urbano para el Estado de Nuevo León.

DÉCIMO. En fecha 14-catorce de octubre de 2019-dos mil diecinueve, nos fue turnado para su estudio y análisis el dictamen técnico realizado por la Dirección de Planeación Urbana dependiente del Instituto Municipal de Planeación y Gestión Urbana de San Pedro Garza García, Nuevo León (IMPLANG) adscrito a la Secretaría de Ordenamiento y Desarrollo Urbano, en relación a la Propuesta Ciudadana de la C. MIRTHALA CANALES GARZA DE HAUSER, respecto de la **CONSULTA PÚBLICA DEL PROYECTO DE AJUSTE DEL PLAN DE DESARROLLO URBANO MUNICIPAL DE SAN PEDRO GARZA GARCÍA, NUEVO LEÓN 2030, DETERMINACIÓN Y DELIMITACIÓN DE LAS ZONAS DE**



CONSERVACIÓN, MEJORAMIENTO, CONSOLIDACIÓN Y CRECIMIENTO, misma a la que le fue asignado el número de Folio 00198-2019.

Por lo anterior, la suscrita COMISIÓN DE ORDENAMIENTO Y DESARROLLO URBANO DEL REPUBLICANO AYUNTAMIENTO DE SAN PEDRO GARZA GARCÍA, NUEVO LEÓN, estima de orden legal las siguientes:

CONSIDERACIONES

PRIMERA. El artículo 115 de la Constitución Política de los Estados Unidos Mexicanos, 132 de la Constitución Política del Estado Libre y Soberano de Nuevo León, el artículo 41 de la Ley de Gobierno Municipal del Estado de Nuevo León, numeral 36 fracción XI incisos a), c) y e) del Reglamento para el Gobierno Interior del Republicano Ayuntamiento de San Pedro Garza García, Nuevo León, esta Comisión de Ordenamiento y Desarrollo Urbano del Republicano Ayuntamiento es la instancia competente para someter a la consideración de este órgano colegiado el presente dictamen.

SEGUNDA. Los artículos 115, fracción V, de la Constitución Política de los Estados Unidos Mexicanos, 132, fracción II, incisos a) y c) de la Constitución Política del Estado Libre y Soberano de Nuevo León, establecen que es facultad del Municipio, en los términos de las leyes federales y estatales, relativas a formular, aprobar y administrar la zonificación y planes de desarrollo urbano municipal.

TERCERA. El Artículo 11 fracciones I y II de la Ley General de Asentamientos Humanos y Ordenamiento Territorial vigente, dispone que corresponde al Municipio: *Artículo 11. Corresponde a los Municipios: I. Elaborar, aprobar, administrar y ejecutar los planes o programas municipales de desarrollo urbano, de centros de población, parciales y los demás que de éstos deriven, incluyendo la zonificación prevista en lo conducente, adoptando normas y criterios de congruencia, coordinación y ajuste con otros niveles superiores de planeación y las normas oficiales mexicanas que expida la Secretaría de Desarrollo Agrario, Territorial y Urbano del Gobierno Federal, así como aprobar los reglamentos y disposiciones de carácter general en materia de ordenamiento territorial, desarrollo urbano, zonificación, construcción, estacionamientos, así como vigilar su cumplimiento; tratándose de los planes o programas municipales antes citados, se deberá solicitar a la autoridad competente la dictaminación, análisis y calificación de la congruencia de dichos planes o programas con la planeación estatal, así mismo, posteriormente se deberá solicitar su inscripción en la Dirección del Registro Público de la Propiedad y del Comercio del Instituto Registral y Catastral del Estado y su publicación en el Periódico Oficial del Estado, y su incorporación en el sistema de información territorial y urbano a cargo de la Secretaría antes citada. II. Formular, aprobar, administrar y ejecutar los planes o programas municipales de Desarrollo Urbano, de Centros de Población y los demás que de éstos deriven, adoptando normas o criterios de congruencia, coordinación y ajuste*



con otros niveles superiores de planeación, las normas oficiales mexicanas, así como evaluar y vigilar su cumplimiento.”

5 CUARTA. El artículo 87 de la Ley de Asentamientos Humanos, Ordenamiento Territorial y Desarrollo Urbano para el Estado de Nuevo León, señala que la dependencia encargada del desarrollo urbano del Municipio o en su caso de planeación urbana previstos en el artículo 20 de esa Ley, formulará el proyecto del plan o programa y lo someterá a la consulta pública, de acuerdo al artículo 56 de dicho ordenamiento y que concluido lo anterior se presentara el proyecto definitivo al Ayuntamiento para su consideración y aprobación; lo anterior de acuerdo a lo estipulado en el Quinto transitorio de la Ley de Asentamientos Humanos, Ordenamiento Territorial y Desarrollo Urbano para el Estado de Nuevo León.

QUINTA. En ese sentido se tiene que dentro de los compromisos en materia de Desarrollo Urbano señalados en el Plan Municipal de Desarrollo 2018-2021 del municipio de San Pedro Garza García, Nuevo León, se destaca transparentar y facilitar los procesos para la obtención de permisos y autorizaciones en materia de Desarrollo Urbano, garantizando la legalidad de las autorizaciones otorgadas por la Secretaría de Ordenamiento y Desarrollo Urbano en todos los trámites; y mejorar el control urbano para administrar de forma eficiente el desarrollo urbano de la Ciudad, transparentando los procesos en materia urbana, por tanto se consideró factible la creación de un órgano responsable de la Planeación del Desarrollo Sustentable, por lo que en la primera sesión ordinaria del Republicano Ayuntamiento 2018-2021, celebrada el día 13-trece de agosto de 2019-dos mil diecinueve, se aprobó el Reglamento Orgánico de la Administración Pública Municipal de San Pedro Garza García, Nuevo León, en el cual en su artículo 38 Bis, crea el Instituto Municipal de Planeación y Gestión Urbana de San Pedro Garza García, Nuevo León (IMPLANG), como órgano administrativo desconcentrado de la administración pública municipal de San Pedro Garza García, adscrito a la Secretaría de Ordenamiento y Desarrollo Urbano.

Ahora bien, con fundamento en el artículo 38 bis 2, del Reglamento Orgánico de la Administración Pública Municipal de San Pedro Garza García, Nuevo León, mencionado en el párrafo que antecede, el Presidente Municipal en el ámbito de sus atribuciones, en fecha 01-primer de octubre de 2019-dos mil diecinueve, y después de haber cumplido con los requisitos establecidos en el artículo que nos constrañe, nombró al Titular de la Dirección General del Instituto Municipal de Planeación y Gestión Urbana el Licenciado Urbanista Luis Rodolfo Zamorano Ruiz.

Es así entonces que la Dirección de Planeación Urbana del Instituto Municipal de Planeación y Gestión Urbana de San Pedro Garza García, Nuevo León (IMPLANG), dependiente de la Secretaría de Ordenamiento y Desarrollo Urbano del Municipio de San Pedro Garza García, Nuevo León, fue el encargado del proceso de elaborar, respecto de cada uno de los planteamientos formulados por la ciudadanía, un dictamen técnico para la resolución y presentación de la solicitud derivada de la Consulta que nos ocupa, para



posteriormente turnarlos a la suscrita Comisión de Ordenamiento y Desarrollo Urbano, y se esté en posibilidad para analizar, estudiar, y dictaminar.

6. **SEXTA.** El derecho a la Consulta del proyecto de Ajuste al Plan de Desarrollo Urbano Municipal de San Pedro Garza García, Nuevo León 2030, Determinación y Delimitación de las Zonas de Conservación, Mejoramiento, Consolidación y Crecimiento, como forma de participación democrática, acorde con el aviso efectuado por el Republicano Ayuntamiento de San Pedro Garza García, Nuevo León, en fecha 13-trece de junio de 2019-dos mil diecinueve, vincula a quien lo ejerce a cooperar en su instrumentación, interviniendo de manera responsable a través de planteamientos con una efectiva contribución social o técnica, dada la especial complejidad que reviste el desarrollo urbano, debiendo referirse al objeto del proceso de ajuste, y a la determinación y delimitación de las zonas de conservación, mejoramiento, consolidación y crecimiento, o a la delimitación de los distritos o polígonos propuestos, más no así a predios o lotes en particular.

Asimismo, en los artículos 26, apartado A), y 27, párrafo tercero, de la Constitución Política de los Estados Unidos Mexicanos, se establece que la planeación del desarrollo nacional será democrática mediante la participación de los diversos sectores de la sociedad, de quienes recogerá sus aspiraciones y demandas para incorporarlas al plan y los programas de desarrollo. En relación con la propiedad privada, es la nación la que tiene en todo momento el derecho de imponerle las modalidades que dicte el interés público y regular, en beneficio social, el aprovechamiento de los elementos naturales susceptibles de apropiación, estando dentro de su objeto, cuidar de su conservación, lograr el desarrollo equilibrado del país y el mejoramiento de las condiciones de vida de la población urbana. El artículo 115 de la Constitución Política de los Estados Unidos Mexicanos, en su fracción V, inciso a), establece que los municipios están facultados para formular, aprobar y administrar la zonificación y planes de desarrollo urbano municipal, en los términos de las leyes federales y estatales relativas.

Por otro lado, acorde con lo expuesto, en la Ley General de Asentamientos Humanos, Ordenamiento Territorial y Desarrollo Urbano, en sus artículos 11, fracción XXII, 19, fracción III, y 30, primer párrafo, y en la Ley de Asentamientos Humanos, Ordenamiento Territorial y Desarrollo Urbano para el Estado de Nuevo León, en sus artículos 11, fracción XXVI, y 14, fracción III, se faculta a los municipios a crear los mecanismos de consulta ciudadana para la formulación, modificación y evaluación de los planes o programas municipales de Desarrollo Urbano, para asegurar la consulta, opinión y deliberación de las políticas de ordenamiento territorial y planeación del desarrollo urbano, conforme al sistema de planeación democrática del desarrollo nacional previsto en el artículo 26 de la Constitución Política de los Estados Unidos Mexicanos, están los Consejos Municipales de Desarrollo Urbano y Vivienda, siendo órganos auxiliares de participación ciudadana y conformación plural.



Así también, la Ley de Participación Ciudadana para el Estado de Nuevo León, en sus artículos 1, 8, fracciones V, VIII, IX y X, 13, fracción II, 36, 37, 38, 39 y 40, reconoce el derecho a la participación ciudadana, de naturaleza procedimental, mediante la consulta ciudadana organizada y realizada a través de la dependencia municipal que le compete, a la que el Ayuntamiento convoque señalando en forma precisa su naturaleza y la descripción específica del acto que se propone consultar; así como la exposición de motivos y razones por las cuales lo que se propone someter a consulta ciudadana, se considera de importancia y trascendencia social.

Por su parte, el Reglamento de Participación y Atención Ciudadana del Municipio de San Pedro Garza García, Nuevo León, en sus artículos 1, 2, 3, 4 fracciones I, XIII y XIV, 6, 7, 8, 202, 203, 204, 205, 206, 207, 208, 209 y 210, establece y regula la consulta ciudadana entre los instrumentos de participación ciudadana, teniendo como principios rectores, entre otros, el bien común, la corresponsabilidad, la eficiencia, la honestidad, la legalidad, el profesionalismo, la rendición de cuentas, la solidaridad, la subsidiariedad, la tolerancia y la transparencia.

SÉPTIMA. Acorde con la convocatoria que se hizo mediante el aviso público que se dio por el Republicano Ayuntamiento de San Pedro Garza García, Nuevo León, el 13-trece de junio de 2019-dos mil diecinueve, a través del Presidente Municipal y del Secretario del Republicano Ayuntamiento, respecto del Proceso de Consulta Pública del Proyecto de Ajuste del Plan de Desarrollo Urbano Municipal de San Pedro Garza García, Nuevo León 2030, Determinación y Delimitación de las Zonas de Conservación, Mejoramiento, Consolidación y Crecimiento, se determinó que serían improcedentes los planteamientos que:

- Omitieran referirse al objeto del proceso de ajuste aprobado por el Republicano Ayuntamiento;
- Que se refirieran únicamente a predios o lotes en particular;
- Que no se refirieran a la determinación y delimitación de las zonas de conservación, mejoramiento, consolidación y crecimiento; o
- Que no se refirieran a la delimitación de los distritos o polígonos propuestos.

En la misma convocatoria que se cita en el anterior punto 1, se precisaron como las principales propuestas de ajustes al Plan de Desarrollo Urbano Municipal de San Pedro Garza García, Nuevo León 2030, Determinación y Delimitación de las Zonas de Conservación, Mejoramiento, Consolidación y Crecimiento, A) la determinación y delimitación de las Zonas de Conservación, Mejoramiento, Consolidación y Crecimiento; y B) las zonas que serán afectadas por esos cambios, enumerándose de la siguiente manera en el aviso respectivo:

1. El objetivo general del PROYECTO DE AJUSTE DEL PLAN DE DESARROLLO URBANO MUNICIPAL DE SAN PEDRO GARZA GARCÍA,

DICTAMEN NÚMERO COYDU/2018-2021/Folio 0198-2019
COMISIÓN DE ORDENAMIENTO Y DESARROLLO URBANO, A 14 DE OCTUBRE DEL 2019

7



NUEVO LEÓN 2030, es complementar las estrategias de zonificación primaria y secundaria en el Plan con una interpretación de los lineamientos actuales en los documentos normativos y reglamentarios de Planeación Urbana que se mantendrán vigentes, incorporando el Plano E1.5, Zonificación de Políticas de Ordenamiento del Territorio, al Plan de Desarrollo Urbano Municipal de San Pedro Garza García, Nuevo León 2030.

2. Se propone ajustar de esta manera el Plan y la normatividad de desarrollo urbano vigente a los criterios normativos que se desprenden de la nueva LEY GENERAL DE ASENTAMIENTOS HUMANOS, ORDENAMIENTO TERRITORIAL Y DESARROLLO URBANO, publicada en noviembre de 2016, y sus correlativos en la LEY DE ASENTAMIENTOS HUMANOS, ORDENAMIENTO TERRITORIAL Y DESARROLLO URBANO PARA EL ESTADO DE NUEVO LEÓN, publicada en noviembre del 2017.

3. La propuesta de ajuste mantiene el escenario de visión del Plan vigente al año 2030, para homologar la zonificación en atención a las consideraciones señaladas en el apartado de Motivación del Ajuste y Fundamentación Jurídica del documento que se elaboró por la Secretaría de Ordenamiento y Desarrollo Urbano y que forma parte del dictamen aprobado por el Republicano Ayuntamiento del Municipio de San Pedro Garza García, Nuevo León. Por tal motivo se estima necesario agregar el plano de E1.5 Zonificación de Políticas de Ordenamiento del Territorio, para asegurar el bienestar de los vecinos y de la población en general en el corto plazo y con ello dar certeza a la inversión pública y privada.

4. La estrategia general de ajuste al Plan, consiste en zonificar (en el plano de E1.5 Zonificación de Políticas de Ordenamiento del Territorio), las políticas de ordenamiento del territorio traduciendo los lineamientos actuales de Zonificación Primaria, Zonificación Secundaria Usos y Destinos de Suelo, Densidades Habitacionales y CUS Máximo, Zonas de Altura Controlada entre otros, a la Zonificación de Políticas de Ordenamiento del Territorio, en Zonas de: Conservación Ambiental, Conservación de Áreas Naturales Protegidas, Conservación Habitacional, Mejoramiento, Consolidación y Crecimiento.

5. Se mantiene la estructura policéntrica propuesta en el Plan de Desarrollo Urbano Municipal de San Pedro Garza García, N.L. 2030, como un modelo sustentable y moderno con potencial de crear un sistema de movilidad sustentable, un espacio público más vibrante y una oportunidad de revitalización urbana. Se propone delimitar como Zonas de Conservación Habitacional en el Plano E 1.5 de Zonificación de Políticas de Ordenamiento del Territorio, para preservar el carácter residencial de las zonas predominantemente habitacional.

OCTAVA. La realización de la Consulta Pública del Proyecto de Ajuste al Plan de Desarrollo Urbano Municipal de San Pedro Garza García, Nuevo León 2030,

8

DICTAMEN NÚMERO COYDU/2018-2021/Oficio 00198-2019
COMISIÓN DE ORDENAMIENTO Y DESARROLLO URBANO, A 14 DE OCTUBRE DEL 2019



9 Determinación y Delimitación de las Zonas de Conservación, Mejoramiento, Consolidación y Crecimiento, constituye una salvaguarda para garantizar que las modalidades que se imponen a la propiedad privada, son las que dicta el interés público y que son de beneficio social, siendo dicha determinación y delimitación por causa de utilidad pública, con la cual, el municipio de San Pedro Garza García, Nuevo León, asegura que la ciudadanía tenga conocimiento de las modalidades que se imponen a la propiedad y que voluntariamente evalúe los efectos, positivos o negativos, que el ajuste al plan que se proyecta pueda causar, acorde con el beneficio social que debe regular, pretendiendo con ello encontrar un justo equilibrio entre los distintos intereses que pudieran entrar en conflicto, y de esa manera cumplir con la obligación de prevención que se tiene, correlativo con el derecho a la consulta, de conformidad con el artículo 6 fracción I la Ley General de Asentamientos Humanos, Ordenamiento Territorial y Desarrollo Urbano y la Ley de Asentamientos Humanos, Ordenamiento Territorial y Desarrollo Urbano para el Estado de Nuevo León.

Resulta trascendente aludir que del proceso de consulta pública previsto en el artículo 56 de la Ley de Asentamientos Humanos, Ordenamiento Territorial y Desarrollo Urbano para el Estado de Nuevo León, la ciudadanía interesada en ejercer su derecho, debió haber presentado por escrito ante la Secretaría de Ordenamiento y Desarrollo Urbano del Municipio de San Pedro Garza García, Nuevo León, los planteamientos o propuestas (comentarios u observaciones) que consideraran respecto del Proyecto de Ajuste del Plan de Desarrollo Urbano Municipal de San Pedro Garza García, Nuevo León 2030, Determinación y Delimitación de las Zonas de Conservación, Mejoramiento, Consolidación y Crecimiento y señalando domicilio para oír y recibir notificaciones.

Sin que sea óbice mencionar que el ejercicio del derecho de participación ciudadana tiene una limitante, pues la acción del gobernado se construye únicamente a participar de las asambleas públicas, donde es escuchado y puede presentar sus propuestas por escrito sobre el tema; empero, la participación ciudadana no puede llegar al extremo de que sean los propios ciudadanos quienes dicten el contenido del Plan de Desarrollo Urbano Municipal de San Pedro Garza García, Nuevo León 2030, Determinación y Delimitación de las Zonas de Conservación, Mejoramiento, Consolidación y Crecimiento, pues su participación se da en forma conjunta con el municipio y se da a efecto de escuchar de primera mano las inquietudes del gobernado; y por su parte, el particular llega a tener un enlace directo con la autoridad; sin embargo, éste último no pasa a formar parte del ente administrativo municipal, quien es el único encargado de la aprobación de los planes de desarrollo urbano municipal.

NOVENA. Es importante precisar que el objeto del Proceso de Ajuste del Plan de Desarrollo Urbano Municipal de San Pedro Garza García, Nuevo León 2030, Determinación y Delimitación de las Zonas de Conservación, Mejoramiento, Consolidación y Crecimiento, aprobado por el Republicano Ayuntamiento, o la estrategia general del proyecto sometido a la consulta pública, como se precisó en párrafos que anteceden, consiste en determinar y delimitar, con el plano E1.5, las zonas



de Conservación (Ambiental, de Áreas Naturales Protegidas y Habitacional); Mejoramiento; Consolidación; y Crecimiento; y delimitar los distritos o polígonos del municipio de San Pedro Garza García, Nuevo León, que se proponen; habiéndose establecido en el aviso correspondiente, que serían improcedentes los planteamientos que no se relacionaran con lo anterior, o que se refirieran a predios o lotes en particular.

10 DÉCIMA. Ahora bien, en el caso concreto, en fecha 14-catorce de octubre de 2019-dos mil diecinueve, nos fue turnado para su estudio y análisis el dictamen técnico emitido por la Secretaría de Ordenamiento y Desarrollo Urbano, a través de la Dirección de Planeación Urbana, en relación a la Propuesta Ciudadana con el folio 00198-2019, de la C. MIRTHALA CANALES GARZA DE HAUSER, mismo que a efecto de economía procesal solamente se transcribe lo peticionado de manera general a continuación:

"Solicitante: Mirthala Canales Garza de Hauser

Domicilio para oír y recibir notificaciones: Río Colorado número 240-15, 3er piso, cruz con Calle Río Moctezuma, Colonia del Valle, en el municipio de San Pedro Garza García, Nuevo León

Predio: Calle Roberto Garza Sada entre las Calles Manuel Gomez Morin y Avenida San Angel, en el municipio de San Pedro Garza García, Nuevo León

Solicitud: Realizar el ajuste a la zonificación propuesta al "INMUEBLE" y en la zona con frente a las avenidas Manuel Gomez Morin y Roberto Garza Sada para que en esos predios no se imponga una ZONA DE CONSERVACIÓN HABITACIONAL, que no lo es y que se señale como ZONA DE CONSOLIDACIÓN, respetando en todo momento el Uso de Suelo de COMERCIO... Sean actualizados el resto de los planos en específico el E2 de Zonificación Secundaria y Destinos del Suelo plasmado en el Plan de Desarrollo Urbano Municipal de San Pedro Garza García, N.L. 2030 con el USO DE SUELO COMERCIO Y SERVICIOS para los géneros señalados en el Distrito J-3 en el Plan Director de Desarrollo Urbano del Área Metropolitana de Monterrey conforme al Instructivo del No. de Expediente CUS 8878/2003... Que los LINEAMIENTOS del predio, en específico al COEFICIENTE DE UTILIZACIÓN DE SUELO, CUS sea ajustado a 4 en consideración a la Zona de CONSOLIDACIÓN a la que debe de pertenecer el "INMUEBLE"... que se ajusten los lineamientos de remolimiento conforme al resultado de aplicar el Coeficiente de Ocupación y el Coeficiente de Área de Absorción (CAAV), del predio...se me tenga como presentada en tiempo y forma la siguiente propuesta a la Consulta pública para ajustar el Plan de Desarrollo Urbano 2030... Se emita una resolución a esta solicitud..."

Lo anterior respecto de la CONSULTA PÚBLICA DEL PROYECTO DE AJUSTE DEL PLAN DE DESARROLLO URBANO MUNICIPAL DE SAN PEDRO GARZA GARCÍA, NUEVO LEÓN 2030, DETERMINACIÓN Y DELIMITACIÓN DE LAS ZONAS DE CONSERVACIÓN, MEJORAMIENTO, CONSOLIDACIÓN Y CRECIMIENTO, en virtud de lo anterior, se transcribe lo que nos interesa respecto del Dictamen Técnico realizado por la Dirección de Planeación Urbana dependiente del Instituto Municipal de Planeación y Gestión Urbana de San Pedro Garza García, Nuevo León (IMPLANG) adscrito a la Secretaría de Ordenamiento y Desarrollo Urbano de este Municipio, como se señala a continuación:

DICTAMEN NÚMERO COYDU/2018-2021/Folio 00198-2019
COMISIÓN DE ORDENAMIENTO Y DESARROLLO URBANO, A 14 DE OCTUBRE DEL 2019

10



31

"...esta autoridad considera que dicha propuesta es improcedente, lo anterior, en virtud de que lo manifestado en el mismo no corresponde ni se relaciona con el objeto del proceso de Ajuste del Plan de Desarrollo Urbano Municipal de San Pedro Garza García, Nuevo León 2030, en virtud de que no se hace algún planteamiento específico diverso, relacionado con la determinación y delimitación de las zonas de conservación, mejoramiento, consolidación y crecimiento; o la delimitación de los distritos o polígonos que se proyectan, amado a que su planteamiento se refiere únicamente a un lote o predio en particular, soslayando el contexto social y urbano del distrito o zona donde queda ubicado dicho predio, ni la opinión del resto de los habitantes de ese distrito o zona; por lo que se estima improcedente lo expuesto en el mismo. ..."

(...)

"...Se estima improcedente, en virtud de no contener planteamientos específicos, relacionados con la determinación y delimitación de las zonas de conservación, mejoramiento, consolidación y crecimiento; o la delimitación de los distritos o polígonos que se proyectan, y/o planteamientos tendientes a preservar y restaurar el equilibrio ecológico, evitar la destrucción de los elementos naturales y los daños que la propiedad pueda sufrir en perjuicio de la sociedad con el proyecto que se propone, acorde con el interés público y el beneficio social, al no emanar de una dimensión social, sino individual, señalados dentro del Ajuste del Plan de Desarrollo Urbano Municipal de San Pedro Garza García, Nuevo León 2030, por las consideraciones de derecho y fundamentos expuestos en el presente dictamen técnico. ..."

DÉCIMA PRIMERA En virtud de lo señalado en la consideración inmediata anterior, la suscrita Comisión de Ordenamiento y Desarrollo Urbano del Republicano Ayuntamiento de San Pedro Garza García, Nuevo León, coincide con el dictamen técnico realizado por la Dirección de Planeación Urbana dependiente del Instituto Municipal de Planeación y Gestión Urbana de San Pedro Garza García, Nuevo León (IMPLANG) adscrito a la Secretaría de Ordenamiento y Desarrollo Urbano; por lo que se declara la **IMPROCEDENCIA**, de la Propuesta Ciudadana de la **C. MIRTHALA CANALES GARZA DE HAUSER** con número de **Folio 00198-2019**; ya que como lo refiere el dictamen técnico de la Secretaría de Ordenamiento y Desarrollo Urbano, lo solicitado no contiene planteamientos específicos, relacionados con la determinación y delimitación de las zonas de conservación, mejoramiento, consolidación y crecimiento; o la delimitación de los distritos o polígonos que se proyectan, y/o planteamientos tendientes a preservar y restaurar el equilibrio ecológico, evitar la destrucción de los elementos naturales y los daños que la propiedad pueda sufrir en perjuicio de la sociedad con el proyecto que se propone, acorde con el interés público y el beneficio social, al no emanar de una dimensión social, sino individual, señalados dentro del Ajuste del Plan de Desarrollo Urbano Municipal de San Pedro Garza García, Nuevo León 2030

DÉCIMA SEGUNDA. Consecuentemente, y con fundamento en los antecedentes y consideraciones de hecho y de Derecho citadas en el cuerpo del presente dictamen, los integrantes de esta Comisión de Ordenamiento y Desarrollo Urbano del Republicano Ayuntamiento de San Pedro Garza García, Nuevo León, sometemos a consideración



del pleno de este Republicano Ayuntamiento del Municipio de San Pedro Garza García, Nuevo León, la aprobación del siguiente proyecto de

ACUERDO

12 PRIMERO. Por los motivos y fundamentos señalados en los antecedentes y consideraciones del presente dictamen, se declara **IMPROCEDENTE** la Propuesta Ciudadana de la C. MIRTHALA CANALES GARZA DE HAUSER respecto de la CONSULTA PÚBLICA DEL PROYECTO DE AJUSTE DEL PLAN DE DESARROLLO URBANO MUNICIPAL DE SAN PEDRO GARZA GARCÍA, NUEVO LEÓN 2030, DETERMINACIÓN Y DELIMITACIÓN DE LAS ZONAS DE CONSERVACIÓN, MEJORAMIENTO, CONSOLIDACIÓN Y CRECIMIENTO.

SEGUNDO. Se instruye al Instituto Municipal de Planeación y Gestión Urbana de San Pedro Garza García, Nuevo León (IMPLANG) adscrito a la Secretaría de Ordenamiento y Desarrollo Urbano, para que notifique por medio del personal a su digno cargo, o con auxilio de cualquier otra dependencia autorizada en el presente dictamen, el contenido de este dictamen a la C. MIRTHALA CANALES GARZA DE HAUSER como contestación de esta autoridad municipal a su propuesta presentada dentro de la consulta ciudadana que se llevó a efecto en el procedimiento correspondiente, en el domicilio que indicó para el efecto de oír y recibir notificaciones en su escrito de propuesta de consulta al ajuste del plan en comento. Para los efectos conducentes, agréguese a la notificación del presente dictamen, el Dictamen Técnico realizado por la Dirección de Planeación Urbana dependiente del Instituto Municipal de Planeación y Gestión Urbana de San Pedro Garza García, Nuevo León (IMPLANG) adscrito a la Secretaría de Ordenamiento y Desarrollo Urbano de este Municipio

En caso de que alguno de los datos proporcionados sea falso, incorrecto, o que no se encuentre a las personas buscadas por parte de los notificadores autorizados, el contenido del presente dictamen se notificará en la Tabla de Avisos de este Municipio conforme a lo establecido en el artículo 68 del Código de Procedimientos Civiles del Estado de Nuevo León como aplicación supletoria de acuerdo a la Ley de Asentamientos Humanos, Ordenamiento Territorial y Desarrollo Urbano para el Estado de Nuevo León.

TERCERO. Se autoriza al personal de las Secretarías de Ordenamiento y Desarrollo Urbano, de Obras Públicas, de Servicios Públicos y Medio Ambiente, Dirección de Control e Inspección, Dirección General de Asuntos Jurídicos y Dirección de Gobierno, estas tres últimas de la Secretaría del R. Ayuntamiento a efecto de dar cumplimiento a lo establecido en el artículo 56 Fracción VI de la Ley de Asentamientos humanos, Ordenamiento Territorial y Desarrollo Urbano para el Estado de Nuevo León, aplicando supletoriamente lo establecido en el artículo 2 fracción V, 13 último párrafo y 14 del Código de Fiscal del Estado de Nuevo León, habilitando los días y horas inhábiles que se requieran para la correcta notificación del presente acuerdo.

DICTAMEN NÚMERO COYDU/2018-2021/Folio 00198-2019
COMISIÓN DE ORDENAMIENTO Y DESARROLLO URBANO, A 14 DE OCTUBRE DEL 2019

12



CUARTO. Se Instruye al C. Presidente Municipal, al C. Secretario del Republicano Ayuntamiento, a la Secretaría de Ordenamiento y Desarrollo Urbano, para que lleven de inmediato el exacto cumplimiento del presente acuerdo.

A T E N T A M E N T E

San Pedro Garza García, N. L., a 14 de octubre de 2019.
**COMISION DE ORDENAMIENTO Y DESARROLLO URBANO
DEL REPUBLICANO AYUNTAMIENTO.**

C. EDUARDO ARMANDO AGUILAR VALDEZ.
SEPTIMO REGIDOR y PRESIDENTE
A FAVOR DEL DICTAMEN.

C. ALEJANDRO ALBERTO CARLOS PÁEZ Y ARAGÓN.
QUINTO REGIDOR y SECRETARIO
AUSENTE CON AVISO

C. JOSÉ MARIO GARZA BENAVIDES.
PRIMER REGIDOR y VOCAL
A FAVOR DEL DICTAMEN

C. JAVIER GONZÁLEZ ALCÁNTARA CÁCERES
TERCER REGIDOR y VOCAL
A FAVOR DEL DICTAMEN

C. ERNESTO JAVIER CHAPA CALVILLO
NOVENO REGIDOR y VOCAL
A FAVOR DEL DICTAMEN

C. BRENDA TAFICH LANKENAU
DÉCIMA SEGUNDA REGIDORA y VOCAL
AUSENTE CON AVISO

ÚLTIMA FOJA DEL DICTAMEN COYDU/2018-2021/Folio 00198-2019.



COYDU 2018/2021 FOLIO-199-2019, JAVIER ALANÍS GONZÁLEZ.

DICTÁMEN NÚMERO COYDU/2018-2021/Folio 00199-2019.

**AL REPUBLICANO AYUNTAMIENTO
DEL MUNICIPIO DE SAN PEDRO GARZA GARCÍA, NUEVO LEÓN.
P R E S E N T E.**

1 A los integrantes de la Comisión De Ordenamiento y Desarrollo Urbano del Republicano Ayuntamiento, nos fue turnado para su estudio y análisis por parte de la Secretaría de Ordenamiento y Desarrollo Urbano a través de la Unidad de Planeación Urbana, la Propuesta Ciudadana formulada por el C. JAVIER ALANÍS GONZÁLEZ, respecto de la CONSULTA PÚBLICA DEL PROYECTO DE AJUSTE DEL PLAN DE DESARROLLO URBANO MUNICIPAL DE SAN PEDRO GARZA GARCÍA, NUEVO LEÓN 2030, DETERMINACIÓN Y DELIMITACIÓN DE LAS ZONAS DE CONSERVACIÓN, MEJORAMIENTO, CONSOLIDACIÓN Y CRECIMIENTO, misma a la que le fue asignado el número de folio 00199-2019, documento que nos permitimos someter a la consideración y aprobación del Pleno de este Ayuntamiento, bajo el número de dictamen COYDU/2018-2021/Folio 00199-2019, en base a los siguientes antecedentes y consideraciones de orden legal.

ANTECEDENTES

PRIMERO. Mediante oficio número JAFG-SODU-250/2019, de fecha 19-diecinueve de febrero de 2019-dos mil diecinueve, el Arquitecto Javier Alberto de la Fuente García, Secretario de Ordenamiento y Desarrollo Urbano del Municipio de San Pedro Garza García, Nuevo León, manifestó que dicha dependencia se encontraba lista para iniciar el proceso de adecuación establecido en el Artículo Transitorio Quinto del Decreto número 312-trescientos doce de expedición de la Ley de Asentamientos Humanos, Ordenamiento Territorial y Desarrollo Urbano para el Estado de Nuevo León.

SEGUNDO. La propuesta de iniciar el proceso para el ajuste del Plan de Desarrollo Urbano Municipal de San Pedro Garza García, Nuevo León 2030, fue presentada a la Comisión de Ordenamiento y Desarrollo Urbano del Republicano Ayuntamiento por el Arquitecto Javier Alberto de la Fuente García, en su carácter de titular de la Secretaría de Ordenamiento y Desarrollo Urbano de este Municipio en la Sesión 12-doce celebrada en fecha 27-veintisiete de febrero de 2019-diecinueve a efectos de dar cumplimiento en tiempo y forma con lo establecido en la fracción I del artículo 56 de la Ley De Asentamientos Humanos, Ordenamiento Territorial y Desarrollo Urbano Para el Estado de Nuevo León, y con la finalidad de que los habitantes del municipio de San Pedro Garza García, Nuevo León tengan la posibilidad de participar en dicho proceso, a fin de que por su conducto y una vez estudiada, analizada y dictaminada la presente propuesta, sea el Pleno del Republicano

DICTAMEN NÚMERO COYDU/2018-2021/Folio 00199-2019
COMISIÓN DE ORDENAMIENTO Y DESARROLLO URBANO, A 14 DE OCTUBRE DEL 2019

1



Ayuntamiento quien se encontrara en condiciones de DAR AVISO PÚBLICO DEL INICIO DEL PROCESO DE AJUSTE DEL PLAN DE DESARROLLO URBANO MUNICIPAL DE SAN PEDRO GARZA GARCÍA, NUEVO LEÓN 2030, DETERMINACIÓN Y DELIMITACIÓN DE LAS ZONAS DE CONSERVACIÓN, MEJORAMIENTO, CONSOLIDACIÓN Y CRECIMIENTO.

2 **TERCERO.** En la Décimo Primera Sesión Extraordinaria del Republicano Ayuntamiento de este Municipio, celebrada en fecha 08-ocho de marzo de 2019-dos mil diecinueve, el Republicano Ayuntamiento aprobó por unanimidad con 12-doce votos a favor y 1-una ausencia al momento de la votación, el Dictamen número COYDU 2018-2021/010/2019, consistente en el AVISO PÚBLICO DEL INICIO DEL PROCESO DE AJUSTE DEL PLAN DE DESARROLLO URBANO MUNICIPAL DE SAN PEDRO GARZA GARCÍA, NUEVO LEÓN 2030, DETERMINACIÓN Y DELIMITACIÓN DE LAS ZONAS DE CONSERVACIÓN, MEJORAMIENTO, CONSOLIDACIÓN Y CRECIMIENTO, mismo que fuera publicado en el Periódico Oficial del Estado de fecha 22-veintidós de marzo de 2019-dos mil diecinueve, así como en el periódico EL NORTE en fecha 23-veintitrés de marzo de 2019-dos mil diecinueve.

CUARTO. En la Sesión número 23-veintitrés de la Comisión de Ordenamiento y Desarrollo Urbano celebrada en fecha 05-cinco de junio de 2019-dos mil diecinueve la Secretaría de Ordenamiento y Desarrollo Urbano, presentó a la suscrita Comisión, el proyecto de AJUSTE DEL PLAN DE DESARROLLO URBANO MUNICIPAL DE SAN PEDRO GARZA GARCÍA, NUEVO LEÓN 2030, DETERMINACIÓN Y DELIMITACIÓN DE LAS ZONAS DE CONSERVACIÓN, MEJORAMIENTO, CONSOLIDACIÓN Y CRECIMIENTO, mismo que fue votado en sentido positivo con 05-cinco votos a favor y una ausencia con aviso.

QUINTO. El inicio del proceso de la consulta pública previsto en la fracción III del artículo 56 de la Ley de Asentamientos Humanos, Ordenamiento Territorial y Desarrollo Urbano para el Estado de Nuevo León, se publicó el 14-catorce de junio de 2019-dos mil diecinueve en la Gaceta Municipal y en el Periódico Oficial del Estado de Nuevo León, el 17-dieciséis de junio del mismo año, así como en los periódicos EL NORTE y MILENIO DIARIO los días 15-quince, 16-dieciséis y 17-dieciséis de junio, en donde se especifican los principales cambios y modificaciones y las zonas afectadas, cumpliendo así con la disposición de ser publicado en cuando menos dos de los diarios de mayor circulación en la entidad, durante 3-tres días consecutivos y que debiera cumplir con un tamaño mínimo de un octavo de página.

SEXTO. Conforme a lo previsto por la fracción V, inciso a) del artículo 56 de la Ley de Asentamientos Humanos, Ordenamiento Territorial y Desarrollo Urbano para el Estado de Nuevo León, se dio inicio a la primera audiencia pública misma que se celebró

DICTAMEN NÚMERO COYDU/2018-2021/Folio 00199-2019
COMISIÓN DE ORDENAMIENTO Y DESARROLLO URBANO, A 14 DE OCTUBRE DEL 2019

2



el día 18-dieciocho de junio de 2019-dos mil diecinueve, disponiendo en la página oficial de internet del Municipio, en el hipervínculo www.sanpedro.gob.mx; durante dicho plazo los interesados tuvieron a su disposición un ejemplar del proyecto y de sus anexos gráficos, así como asesoría para presentar por escrito los planteamientos o propuestas que consideren respecto del proyecto del plan o programa de desarrollo urbano, o las modificaciones a los vigentes, a sus anexos y demás contenido del mismo y así cumplir con los requisitos de estar fundamentados y consignar domicilio para oír y recibir notificaciones, lo anterior estipulado en el citado artículo 56 de la Ley de Asentamientos Humanos, Ordenamiento Territorial y Desarrollo Urbano para el Estado de Nuevo León.

SÉPTIMO. Los planteamientos de los ciudadanos se recibieron desde el día 18-dieciocho de junio al 29-veintinueve de julio del año que transcurre, en las oficinas de la Secretaría de Ordenamiento y Desarrollo Urbano del Municipio de San Pedro Garza García, Nuevo León, ubicadas en Corregidora 507-quinientos siete Norte, en el Centro de San Pedro Garza García, Nuevo León, en un horario de las 08:00 a las 16:00 horas, habiendo señalado que deberían ser claros y estar fundamentados y justificados en términos técnico urbanísticos, tal como lo señala las disposiciones de la Ley de Asentamientos Humanos, Ordenamiento Territorial y Desarrollo Urbano para el Estado de Nuevo León.

OCTAVO. Durante el plazo de 30- treinta días hábiles, comprendido en las fechas ya mencionadas, en las oficinas de la Secretaría de Ordenamiento y Desarrollo Urbano del Municipio, para los efectos legales de la consulta pública y del procedimiento previsto para la aprobación del plan o programa sometido al mismo, se recibieron las propuestas Ciudadanas.

NOVENO. En la Vigésima Segunda Sesión Extraordinaria del Republicano Ayuntamiento del mes de septiembre, celebrada en fecha 05-cinco de septiembre de 2019-dos mil diecinueve el Republicano Ayuntamiento de este Municipio, aprobó por **UNANIMIDAD PRÓRROGAR EL PLAZO PARA DAR CONTESTACIÓN A LAS PROPUESTAS CIUDADANAS RESPECTO DE LA CONSULTA PÚBLICA DEL AJUSTE DEL PLAN DE DESARROLLO URBANO MUNICIPAL DE SAN PEDRO GARZA GARCÍA, NUEVO LEÓN 2030, DETERMINACIÓN Y DELIMITACIÓN DE LAS ZONAS DE CONSERVACIÓN, MEJORAMIENTO, CONSOLIDACIÓN Y CRECIMIENTO**, por el término de 30-treinta días hábiles posteriores al vencimiento del plazo que en este acto se proroga, lo anterior de acuerdo a lo estipulado por el artículo 56 fracción VI de la Ley de Asentamientos Humanos, Ordenamiento Territorial y Desarrollo Urbano para el Estado de Nuevo León.

DÉCIMO. En fecha 14-catorce de octubre de 2019-dos mil diecinueve, nos fue turnado para su estudio y análisis el dictamen técnico realizado por la Dirección de Planeación Urbana dependiente del Instituto Municipal de Planeación y Gestión Urbana de San Pedro Garza García, Nuevo León (IMPLANG) adscrito a la Secretaría

DICTAMEN NÚMERO COYDU/2018-2021/Fóia 00159-2019
COMISIÓN DE ORDENAMIENTO Y DESARROLLO URBANO, A 14 DE OCTUBRE DEL 2019

3



de Ordenamiento y Desarrollo Urbano, en relación a la Propuesta Ciudadana del C. JAVIER ALANÍS GONZÁLEZ, respecto de la CONSULTA PÚBLICA DEL PROYECTO DE AJUSTE DEL PLAN DE DESARROLLO URBANO MUNICIPAL DE SAN PEDRO GARZA GARCÍA, NUEVO LEÓN 2030, DETERMINACIÓN Y DELIMITACIÓN DE LAS ZONAS DE CONSERVACIÓN, MEJORAMIENTO, CONSOLIDACIÓN Y CRECIMIENTO, misma a la que le fue asignado el número de Folio 00199-2019.

4 Por lo anterior, la suscrita COMISIÓN DE ORDENAMIENTO Y DESARROLLO URBANO DEL REPUBLICANO AYUNTAMIENTO DE SAN PEDRO GARZA GARCÍA, NUEVO LEÓN, estima de orden legal las siguientes:

CONSIDERACIONES

PRIMERA. El artículo 115 de la Constitución Política de los Estados Unidos Mexicanos, 132 de la Constitución Política del Estado Libre y Soberano de Nuevo León, el artículo 41 de la Ley de Gobierno Municipal del Estado de Nuevo León, numeral 36 fracción XI incisos a), c) y e) del Reglamento para el Gobierno Interior del Republicano Ayuntamiento de San Pedro Garza García, Nuevo León, esta Comisión de Ordenamiento y Desarrollo Urbano del Republicano Ayuntamiento es la instancia competente para someter a la consideración de este órgano colegiado el presente dictamen.

SEGUNDA. Los artículos 115, fracción V, de la Constitución Política de los Estados Unidos Mexicanos, 132, fracción II, incisos a) y c) de la Constitución Política del Estado Libre y Soberano de Nuevo León, establecen que es facultad del Municipio, en los términos de las leyes federales y estatales, relativas a formular, aprobar y administrar la zonificación y planes de desarrollo urbano municipal.

TERCERA. El Artículo 11 fracciones I y II de la Ley General de Asentamientos Humanos y Ordenamiento Territorial vigente, dispone que corresponde al Municipio: *Artículo 11. Corresponde a los Municipios: I. Elaborar, aprobar, administrar y ejecutar los planes o programas municipales de desarrollo urbano, de centros de población, parciales y los demás que de éstos deriven, incluyendo la zonificación prevista en lo conducente, adoptando normas y criterios de congruencia, coordinación y ajuste con otros niveles superiores de planeación y las normas oficiales mexicanas que expida la Secretaría de Desarrollo Agrario, Territorial y Urbano del Gobierno Federal, así como aprobar los reglamentos y disposiciones de carácter general en materia de ordenamiento territorial, desarrollo urbano, zonificación, construcción, estacionamientos, así como vigilar su cumplimiento; tratándose de los planes o programas municipales antes citados, se deberá solicitar a la autoridad competente la dictaminación, análisis y calificación de la congruencia de dichos planes o programas con la planeación estatal, así mismo, posteriormente se deberá solicitar su inscripción en la Dirección del Registro Público de la Propiedad y del Comercio del Instituto*

DICTAMEN NÚMERO COYDU/2018-2020/Folio 00199-2019
COMISIÓN DE ORDENAMIENTO Y DESARROLLO URBANO, A 14 DE OCTUBRE DEL 2019

4



Registral y Catastral del Estado y su publicación en el Periódico Oficial del Estado, y su incorporación en el sistema de información territorial y urbano a cargo de la Secretaría antes citada. II. Formular, aprobar, administrar y ejecutar los planes o programas municipales de Desarrollo Urbano, de Centros de Población y los demás que de éstos deriven, adoptando normas o criterios de congruencia, coordinación y ajuste con otros niveles superiores de planeación, las normas oficiales mexicanas, así como evaluar y vigilar su cumplimiento."

5 CUARTA. El artículo 87 de la Ley de Asentamientos Humanos, Ordenamiento Territorial y Desarrollo Urbano para el Estado de Nuevo León, señala que la dependencia encargada del desarrollo urbano del Municipio o en su caso de planeación urbana previstos en el artículo 20 de esa Ley, formulará el proyecto del plan o programa y lo someterá a la consulta pública, de acuerdo al artículo 56 de dicho ordenamiento y que concluido lo anterior se presentara el proyecto definitivo al Ayuntamiento para su consideración y aprobación; lo anterior de acuerdo a lo estipulado en el Quinto transitorio de la Ley de Asentamientos Humanos, Ordenamiento Territorial y Desarrollo Urbano para el Estado de Nuevo León.

QUINTA. En ese sentido se tiene que dentro de los compromisos en materia de Desarrollo Urbano señalados en el Plan Municipal de Desarrollo 2018-2021 del municipio de San Pedro Garza García, Nuevo León, se destaca transparentar y facilitar los procesos para la obtención de permisos y autorizaciones en materia de Desarrollo Urbano, garantizando la legalidad de las autorizaciones otorgadas por la Secretaría de Ordenamiento y Desarrollo Urbano en todos los trámites; y mejorar el control urbano para administrar de forma eficiente el desarrollo urbano de la Ciudad, transparentando los procesos en materia urbana, por tanto se consideró factible la creación de un órgano responsable de la Planeación del Desarrollo Sustentable, por lo que en la primera sesión ordinaria del Republicano Ayuntamiento 2018-2021, celebrada el día 13-trece de agosto de 2019-dos mil diecinueve, se aprobó el Reglamento Orgánico de la Administración Pública Municipal de San Pedro Garza García, Nuevo León, en el cual en su artículo 38 Bis, crea el Instituto Municipal de Planeación y Gestión Urbana de San Pedro Garza García, Nuevo León (IMPLANG), como órgano administrativo desconcentrado de la administración pública municipal de San Pedro Garza García, adscrito a la Secretaría de Ordenamiento y Desarrollo Urbano.

Ahora bien, con fundamento en el artículo 38 bis 2, del Reglamento Orgánico de la Administración Pública Municipal de San Pedro Garza García, Nuevo León, mencionado en el párrafo que antecede, el Presidente Municipal en el ámbito de sus atribuciones, en fecha 01-primer de octubre de 2019-dos mil diecinueve, y después de haber cumplido con los requisitos establecidos en el artículo que nos constrañe, nombró al Titular de la Dirección General del Instituto Municipal de Planeación y Gestión Urbana el Licenciado Urbanista Luis Rodolfo Zamorano Ruiz.



Es así entonces que la Dirección de Planeación Urbana del Instituto Municipal de Planeación y Gestión Urbana de San Pedro Garza García, Nuevo León (IMPLANG), dependiente de la Secretaría de Ordenamiento y Desarrollo Urbano del Municipio de San Pedro Garza García, Nuevo León, fue el encargado del proceso de elaborar, respecto de cada uno de los planteamientos formulados por la ciudadanía, un dictamen técnico para la resolución y presentación de la solicitud derivada de la Consulta que nos ocupa, para posteriormente tomarlos a la suscrita Comisión de Ordenamiento y Desarrollo Urbano, y se esté en posibilidad para analizar, estudiar, y dictaminar.

6

SEXTA. El derecho a la Consulta del proyecto de Ajuste al Plan de Desarrollo Urbano Municipal de San Pedro Garza García, Nuevo León 2030, Determinación y Delimitación de las Zonas de Conservación, Mejoramiento, Consolidación y Crecimiento, como forma de participación democrática, acorde con el aviso efectuado por el Republicano Ayuntamiento de San Pedro Garza García, Nuevo León, en fecha 13-trece de junio de 2019-dos mil diecinueve, vincula a quien lo ejerce a cooperar en su instrumentación, interviniendo de manera responsable a través de planteamientos con una efectiva contribución social o técnica, dada la especial complejidad que reviste el desarrollo urbano, debiendo referirse al objeto del proceso de ajuste, y a la determinación y delimitación de las zonas de conservación, mejoramiento, consolidación y crecimiento, o a la delimitación de los distritos o polígonos propuestos, más no así a predios o lotes en particular.

Asimismo, en los artículos 26, apartado A), y 27, párrafo tercero, de la Constitución Política de los Estados Unidos Mexicanos, se establece que la planeación del desarrollo nacional será democrática mediante la participación de los diversos sectores de la sociedad, de quienes recogerá sus aspiraciones y demandas para incorporarlas al plan y los programas de desarrollo. En relación con la propiedad privada, es la nación la que tiene en todo momento el derecho de imponerle las modalidades que dicte el interés público y regular, en beneficio social, el aprovechamiento de los elementos naturales susceptibles de apropiación, estando dentro de su objeto, cuidar de su conservación, lograr el desarrollo equilibrado del país y el mejoramiento de las condiciones de vida de la población urbana. El artículo 115 de la Constitución Política de los Estados Unidos Mexicanos, en su fracción V, inciso a), establece que los municipios están facultados para formular, aprobar y administrar la zonificación y planes de desarrollo urbano municipal, en los términos de las leyes federales y estatales relativas.

Por otro lado, acorde con lo expuesto, en la Ley General de Asentamientos Humanos, Ordenamiento Territorial y Desarrollo Urbano, en sus artículos 11, fracción XXII, 19, fracción III, y 30, primer párrafo, y en la Ley de Asentamientos Humanos, Ordenamiento Territorial y Desarrollo Urbano para el Estado de Nuevo León, en sus artículos 11, fracción XXVI, y 14, fracción III, se faculta a los municipios a crear los mecanismos de consulta ciudadana para la formulación, modificación y evaluación de los planes o programas municipales de Desarrollo Urbano, para asegurar la consulta,

DICTAMEN NÚMERO COYDU/2018-2021/Folio 00199-2019
COMISIÓN DE ORDENAMIENTO Y DESARROLLO URBANO, A 14 DE OCTUBRE DEL 2019

6



opinión y deliberación de las políticas de ordenamiento territorial y planeación del desarrollo urbano, conforme al sistema de planeación democrática del desarrollo nacional previsto en el artículo 26 de la Constitución Política de los Estados Unidos Mexicanos, están los Consejos Municipales de Desarrollo Urbano y Vivienda, siendo órganos auxiliares de participación ciudadana y conformación plural.

Así también, la Ley de Participación Ciudadana para el Estado de Nuevo León, en sus artículos 1, 8, fracciones V, VIII, IX y X, 13, fracción II, 36, 37, 38, 39 y 40, reconoce el derecho a la participación ciudadana, de naturaleza procedimental, mediante la consulta ciudadana organizada y realizada a través de la dependencia municipal que le competa, a la que el Ayuntamiento convoque señalando en forma precisa su naturaleza y la descripción específica del acto que se propone consultar; así como la exposición de motivos y razones por las cuales lo que se propone someter a consulta ciudadana, se considera de importancia y trascendencia social.

Por su parte, el Reglamento de Participación y Atención Ciudadana del Municipio de San Pedro Garza García, Nuevo León, en sus artículos 1, 2, 3, 4 fracciones I, XIII y XIV, 6, 7, 8, 202, 203, 204, 205, 206, 207, 208, 209 y 210, establece y regula la consulta ciudadana entre los instrumentos de participación ciudadana, teniendo como principios rectores, entre otros, el bien común, la corresponsabilidad, la eficiencia, la honestidad, la legalidad, el profesionalismo, la rendición de cuentas, la solidaridad, la subsidiariedad, la tolerancia y la transparencia.

SÉPTIMA. Acorde con la convocatoria que se hizo mediante el aviso público que se dio por el Republicano Ayuntamiento de San Pedro Garza García, Nuevo León, el 13-trece de junio de 2019-dos mil diecinueve, a través del Presidente Municipal y del Secretario del Republicano Ayuntamiento, respecto del Proceso de Consulta Pública del Proyecto de Ajuste del Plan de Desarrollo Urbano Municipal de San Pedro Garza García, Nuevo León 2030, Determinación y Delimitación de las Zonas de Conservación, Mejoramiento, Consolidación y Crecimiento, se determinó que serían improcedentes los planteamientos que:

- Omitieran referirse al objeto del proceso de ajuste aprobado por el Republicano Ayuntamiento;
- Que se refirieran únicamente a predios o lotes en particular;
- Que no se refirieran a la determinación y delimitación de las zonas de conservación, mejoramiento, consolidación y crecimiento; o
- Que no se refirieran a la delimitación de los distritos o polígonos propuestos.

En la misma convocatoria que se cita en el anterior punto 1, se precisaron como las principales propuestas de ajustes al Plan de Desarrollo Urbano Municipal de San Pedro Garza García, Nuevo León 2030, Determinación y Delimitación de las Zonas de Conservación, Mejoramiento, Consolidación y Crecimiento, A) la determinación y



delimitación de las Zonas de Conservación, Mejoramiento, Consolidación y Crecimiento; y B) las zonas que serán afectadas por esos cambios, enumerándose de la siguiente manera en el aviso respectivo:

1. El objetivo general del PROYECTO DE AJUSTE DEL PLAN DE DESARROLLO URBANO MUNICIPAL DE SAN PEDRO GARZA GARCIA, NUEVO LEÓN 2030, es complementar las estrategias de zonificación primaria y secundaria en el Plan con una interpretación de los lineamientos actuales en los documentos normativos y reglamentarios de Planeación Urbana que se mantendrán vigentes, incorporando el Plano E1.5, Zonificación de Políticas de Ordenamiento del Territorio, al Plan de Desarrollo Urbano Municipal de San Pedro Garza García, Nuevo León 2030.

2. Se propone ajustar de esta manera el Plan y la normatividad de desarrollo urbano vigente a los criterios normativos que se desprenden de la nueva LEY GENERAL DE ASENTAMIENTOS HUMANOS, ORDENAMIENTO TERRITORIAL Y DESARROLLO URBANO, publicada en noviembre de 2016, y sus correlativos en la LEY DE ASENTAMIENTOS HUMANOS, ORDENAMIENTO TERRITORIAL Y DESARROLLO URBANO PARA EL ESTADO DE NUEVO LEÓN, publicada en noviembre del 2017.

3. La propuesta de ajuste mantiene el escenario de visión del Plan vigente al año 2030, para homologar la zonificación en atención a las consideraciones señaladas en el apartado de Motivación del Ajuste y Fundamentación Jurídica del documento que se elaboró por la Secretaría de Ordenamiento y Desarrollo Urbano y que forma parte del dictamen aprobado por el Republicano Ayuntamiento del Municipio de San Pedro Garza García, Nuevo León. Por tal motivo se estima necesario agregar el plano de E1.5 Zonificación de Políticas de Ordenamiento del Territorio, para asegurar el bienestar de los vecinos y de la población en general en el corto plazo y con ello dar certeza a la inversión pública y privada.

4. La estrategia general de ajuste al Plan, consiste en zonificar (en el plano de E1.5 Zonificación de Políticas de Ordenamiento del Territorio), las políticas de ordenamiento del territorio traduciendo los lineamientos actuales de Zonificación Primaria, Zonificación Secundaria Usos y Destinos de Suelo, Densidades Habitacionales y CUS Máximo, Zonas de Altura Controlada entre otros, a la Zonificación de Políticas de Ordenamiento del Territorio, en Zonas de: Conservación Ambiental, Conservación de Áreas Naturales Protegidas, Conservación Habitacional, Mejoramiento, Consolidación y Crecimiento.

5. Se mantiene la estructura policéntrica propuesta en el Plan de Desarrollo Urbano Municipal de San Pedro Garza García, N.L. 2030, como un modelo sustentable y moderno con potencial de crear un sistema de movilidad sustentable, un espacio público más vibrante y una oportunidad de revitalización urbana. Se propone delimitar



como Zonas de Conservación Habitacional en el Plano E 1.5 de Zonificación de Políticas de Ordenamiento del Territorio, para preservar el carácter residencial de las zonas predominantemente habitacional.

9 OCTAVA. La realización de la Consulta Pública del Proyecto de Ajuste al Plan de Desarrollo Urbano Municipal de San Pedro Garza García, Nuevo León 2030, Determinación y Delimitación de las Zonas de Conservación, Mejoramiento, Consolidación y Crecimiento, constituye una salvaguarda para garantizar que las modalidades que se imponen a la propiedad privada, son las que dicta el interés público y que son de beneficio social, siendo dicha determinación y delimitación por causa de utilidad pública, con la cual, el municipio de San Pedro Garza García, Nuevo León, asegura que la ciudadanía tenga conocimiento de las modalidades que se imponen a la propiedad y que voluntariamente evalúe los efectos, positivos o negativos, que el ajuste al plan que se proyecta pueda causar, acorde con el beneficio social que debe regular, pretendiendo con ello encontrar un justo equilibrio entre los distintos intereses que pudieran entrar en conflicto, y de esa manera cumplir con la obligación de prevención que se tiene, correlativo con el derecho a la consulta, de conformidad con el artículo 6 fracción I la Ley General de Asentamientos Humanos, Ordenamiento Territorial y Desarrollo Urbano y la Ley de Asentamientos Humanos, Ordenamiento Territorial y Desarrollo Urbano para el Estado de Nuevo León.

Resulta trascendente aludir que del proceso de consulta pública previsto en el artículo 56 de la Ley de Asentamientos Humanos, Ordenamiento Territorial y Desarrollo Urbano para el Estado de Nuevo León, la ciudadanía interesada en ejercer su derecho, debió haber presentado por escrito ante la Secretaría de Ordenamiento y Desarrollo Urbano del Municipio de San Pedro Garza García, Nuevo León, los planteamientos o propuestas (comentarios u observaciones) que consideraran respecto del Proyecto de Ajuste del Plan de Desarrollo Urbano Municipal de San Pedro Garza García, Nuevo León 2030, Determinación y Delimitación de las Zonas de Conservación, Mejoramiento, Consolidación y Crecimiento y señalando domicilio para oír y recibir notificaciones.

Sin que sea óbice mencionar que el ejercicio del derecho de participación ciudadana tiene una limitante, pues la acción del gobernado se construye únicamente a participar de las asambleas públicas, donde es escuchado y puede presentar sus propuestas por escrito sobre el tema; empero, la participación ciudadana no puede llegar al extremo de que sean los propios ciudadanos quienes dicten el contenido del Plan de Desarrollo Urbano Municipal de San Pedro Garza García, Nuevo León 2030, Determinación y Delimitación de las Zonas de Conservación, Mejoramiento, Consolidación y Crecimiento, pues su participación se da en forma conjunta con el municipio y se da a efecto de escuchar de primera mano las inquietudes del gobernado; y por su parte, el particular llega a tener un enlace directo con la autoridad; sin embargo, éste último no pasa a formar parte del ente administrativo municipal, quien es el único encargado de la aprobación de los planes de desarrollo urbano municipal.



10

NOVENA. Es importante precisar que el objeto del Proceso de Ajuste del Plan de Desarrollo Urbano Municipal de San Pedro Garza García, Nuevo León 2030, Determinación y Delimitación de las Zonas de Conservación, Mejoramiento, Consolidación y Crecimiento, aprobado por el Republicano Ayuntamiento, o la estrategia general del proyecto sometido a la consulta pública, como se precisó en párrafos que anteceden, consiste en determinar y delimitar, con el plano E1.5, las zonas de Conservación (Ambiental, de Áreas Naturales Protegidas y Habitacional); Mejoramiento; Consolidación; y Crecimiento; y delimitar los distritos o polígonos del municipio de San Pedro Garza García, Nuevo León, que se proponen; habiéndose establecido en el aviso correspondiente, que serían improcedentes los planteamientos que no se relacionaran con lo anterior, o que se refirieran a predios o lotes en particular.

DÉCIMA. Ahora bien, en el caso concreto, en fecha 14-catorce de octubre de 2019-dos mil diecinueve, nos fue turnado para su estudio y análisis el dictamen técnico emitido por la Secretaría de Ordenamiento y Desarrollo Urbano, a través de la Dirección de Planeación Urbana, en relación a la Propuesta Ciudadana con el folio 00199-2019, del C. JAVIER ALANÍS GONZÁLEZ, mismo que a efecto de economía procesal solamente se transcribe lo peticionado de manera general a continuación:

"Solicitante: Javier Alanís González

Domicilio para oír y recibir notificaciones: Avenida Ricardo Marguín número 50, Colonia Santa Eufracia, en el municipio de San Pedro Garza García, Nuevo León.

Predio: Avenida Real San Agustín número 6, Colonia Antigua Hacienda San Agustín, en el Municipio de San Pedro Garza García, Nuevo León.

Solicitud: Solicitamos la definición de la calle Bilbao propuesta en el Plan de Desarrollo Urbano, en la colonia Antigua Hacienda San Agustín... Por todo esto no consideramos que exista un beneficio obvio para la comunidad.

Lo anterior respecto de la CONSULTA PÚBLICA DEL PROYECTO DE AJUSTE DEL PLAN DE DESARROLLO URBANO MUNICIPAL DE SAN PEDRO GARZA GARCÍA, NUEVO LEÓN 2030, DETERMINACIÓN Y DELIMITACIÓN DE LAS ZONAS DE CONSERVACIÓN, MEJORAMIENTO, CONSOLIDACIÓN Y CRECIMIENTO, en virtud de lo anterior, se transcribe lo que nos interesa respecto del Dictamen Técnico realizado por la Dirección de Planeación Urbana dependiente del Instituto Municipal de Planeación y Gestión Urbana de San Pedro Garza García, Nuevo León (IMPLANG) adscrito a la Secretaría de Ordenamiento y Desarrollo Urbano de este Municipio, como se señala a continuación:

"...esta autoridad considera que dicha propuesta es improcedente, lo anterior, en virtud de que lo manifestado en el mismo no corresponde ni se relaciona con el objeto del proceso de Ajuste del Plan de Desarrollo Urbano Municipal de San Pedro Garza García, Nuevo León 2030,

DICTAMEN NÚMERO COYDU/2018-2021/Folio 00199-2019
COMISIÓN DE ORDENAMIENTO Y DESARROLLO URBANO, A 14 DE OCTUBRE DEL 2019

10



en virtud de que no se hace algún planteamiento específico diverso, relacionado con la determinación y delimitación de las zonas de conservación, mejoramiento, consolidación y crecimiento; o la delimitación de los distritos o polígonos que se proyectan, amado a que su planteamiento se refiere únicamente a un lote o predio en particular, soslayando el contexto social y urbano del distrito o zona donde queda ubicado dicho predio, ni la opinión del resto de los habitantes de ese distrito o zona; por lo que se estima improcedente lo expuesto en el mismo. ...

(...)

11

"...Se estima improcedente, ... en virtud de no contener planteamientos específicos, relacionados con la determinación y delimitación de las zonas de conservación, mejoramiento, consolidación y crecimiento; o la delimitación de los distritos o polígonos que se proyectan, y/o planteamientos tendientes a preservar y restaurar el equilibrio ecológico, evitar la destrucción de los elementos naturales y los daños que la propiedad pueda sufrir en perjuicio de la sociedad con el proyecto que se propone, acorde con el interés público y el beneficio social, al no emanar de una dimensión social, sino individual, señalados dentro del Ajuste del Plan de Desarrollo Urbano Municipal de San Pedro Garza García, Nuevo León 2030, por las consideraciones de derecho y fundamentos expuestos en el presente dictamen técnico...."

DÉCIMA PRIMERA En virtud de lo señalado en la consideración inmediata anterior, la suscrita Comisión de Ordenamiento y Desarrollo Urbano del Republicano Ayuntamiento de San Pedro Garza García, Nuevo León, coincide con el dictamen técnico realizado por la Dirección de Planeación Urbana dependiente del Instituto Municipal de Planeación y Gestión Urbana de San Pedro Garza García, Nuevo León (IMPLANG) adscrito a la Secretaría de Ordenamiento y Desarrollo Urbano; por lo que se declara la **IMPROCEDENCIA**, de la Propuesta Ciudadana del C. **JAVIER ALANÍS GONZÁLEZ** con número de **Folio 00199-2019**; ya que como lo refiere el dictamen técnico de la Secretaría de Ordenamiento y Desarrollo Urbano, lo solicitado no contiene planteamientos específicos, relacionados con la determinación y delimitación de las zonas de conservación, mejoramiento, consolidación y crecimiento; o la delimitación de los distritos o polígonos que se proyectan, y/o planteamientos tendientes a preservar y restaurar el equilibrio ecológico, evitar la destrucción de los elementos naturales y los daños que la propiedad pueda sufrir en perjuicio de la sociedad con el proyecto que se propone, acorde con el interés público y el beneficio social, al no emanar de una dimensión social, sino individual, señalados dentro del Ajuste del Plan de Desarrollo Urbano Municipal de San Pedro Garza García, Nuevo León 2030

DÉCIMA SEGUNDA. Consecuentemente, y con fundamento en los antecedentes y consideraciones de hecho y de Derecho citadas en el cuerpo del presente dictamen, los integrantes de esta **Comisión de Ordenamiento y Desarrollo Urbano del Republicano Ayuntamiento de San Pedro Garza García, Nuevo León**, sometemos a consideración del pleno de este Republicano Ayuntamiento del Municipio de San Pedro Garza García, Nuevo León, la aprobación del siguiente proyecto de

11

DICTAMEN NÚMERO COYDU/2018-2021/Folio 00199-2019
COMISIÓN DE ORDENAMIENTO Y DESARROLLO URBANO, A 14 DE OCTUBRE DEL 2019



ACUERDO

12 PRIMERO. Por los motivos y fundamentos señalados en los antecedentes y consideraciones del presente dictamen, se declara **IMPROCEDENTE** la Propuesta Ciudadana del C. JAVIER ALANÍS GONZÁLEZ respecto de la **CONSULTA PÚBLICA DEL PROYECTO DE AJUSTE DEL PLAN DE DESARROLLO URBANO MUNICIPAL DE SAN PEDRO GARZA GARCÍA, NUEVO LEÓN 2030, DETERMINACIÓN Y DELIMITACIÓN DE LAS ZONAS DE CONSERVACIÓN, MEJORAMIENTO, CONSOLIDACIÓN Y CRECIMIENTO.**

SEGUNDO. Se instruye al Instituto Municipal de Planeación y Gestión Urbana de San Pedro Garza García, Nuevo León (IMPLANG) adscrito a la Secretaría de Ordenamiento y Desarrollo Urbano, para que notifique por medio del personal a su digno cargo, o con auxilio de cualquier otra dependencia autorizada en el presente dictamen, el contenido de este dictamen al C. JAVIER ALANÍS GONZÁLEZ como contestación de esta autoridad municipal a su propuesta presentada dentro de la consulta ciudadana que se llevó a efecto en el procedimiento correspondiente, en el domicilio que indicó para el efecto de oír y recibir notificaciones en su escrito de propuesta de consulta al ajuste del plan en comento. Para los efectos conducentes, agréguese a la notificación del presente dictamen, el Dictamen Técnico realizado por la Dirección de Planeación Urbana dependiente del Instituto Municipal de Planeación y Gestión Urbana de San Pedro Garza García, Nuevo León (IMPLANG) adscrito a la Secretaría de Ordenamiento y Desarrollo Urbano de este Municipio

En caso de que alguno de los datos proporcionados sea falso, incorrecto, o que no se encuentre a las personas buscadas por parte de los notificadores autorizados, el contenido del presente dictamen se notificará en la Tabla de Avisos de este Municipio conforme a lo establecido en el artículo 68 del Código de Procedimientos Civiles del Estado de Nuevo León como aplicación supletoria de acuerdo a la Ley de Asentamientos Humanos, Ordenamiento Territorial y Desarrollo Urbano para el Estado de Nuevo León.

TERCERO. Se autoriza al personal de las Secretarías de Ordenamiento y Desarrollo Urbano, de Obras Públicas, de Servicios Públicos y Medio Ambiente, Dirección de Control e Inspección, Dirección General de Asuntos Jurídicos y Dirección de Gobierno, estas tres últimas de la Secretaría del R. Ayuntamiento a efecto de dar cumplimiento a lo establecido en el artículo 56 Fracción VI de la Ley de Asentamientos humanos, Ordenamiento Territorial y Desarrollo Urbano para el Estado de Nuevo León, aplicando supletoriamente lo establecido en el artículo 2 fracción V, 13 último párrafo y 14 del Código Fiscal del Estado de Nuevo León, habilitando los días y horas inhábiles que se requieran para la correcta notificación del presente acuerdo.



CUARTO. Se Instruye al C. Presidente Municipal, al C. Secretario del Republicano Ayuntamiento, a la Secretaría de Ordenamiento y Desarrollo Urbano, para que lleven de inmediato el exacto cumplimiento del presente acuerdo.

ATENTAMENTE
San Pedro Garza García, N. L., a 14 de octubre de 2019.
COMISION DE ORDENAMIENTO Y DESARROLLO URBANO
DEL REPUBLICANO AYUNTAMIENTO.

C. EDUARDO ARMANDO AGUILAR VALDEZ.
SÉPTIMO REGIDOR y PRESIDENTE
A FAVOR DEL DICTAMEN.

C. ALEJANDRO ALBERTO CARLOS PÁEZ Y ARAGÓN.
QUINTO REGIDOR y SECRETARIO
AUSENTE CON AVISO

C. JOSÉ MARIO GARZA BENAVIDES.
PRIMER REGIDOR y VOCAL
A FAVOR DEL DICTAMEN

C. JAVIER GONZÁLEZ ALCANTARA CÁCERES
TERCER REGIDOR y VOCAL
A FAVOR DEL DICTAMEN

C. ERNESYO JAVIER CHAPA CALVILLO
NOVENO REGIDOR y VOCAL
A FAVOR DEL DICTAMEN

C. BRENDA TAFICH LANKENAU
DÉCIMA SEGUNDA REGIDORA y VOCAL
AUSENTE CON AVISO

ÚLTIMA FOJA DEL DICTAMEN COYDU/2018-2021/Folio 00199-2019.



COYDU 2018/2021 FOLIO-207-2019, MAYA DANIELA MARTÍNEZ VALDEZ Y PATRICIO ALFONSO MARTÍNEZ VALDEZ.

DICTAMEN NÚMERO COYDU/2018-2021/Folio 0207/2019.

**AL REPUBLICANO AYUNTAMIENTO
DEL MUNICIPIO DE SAN PEDRO GARZA GARCÍA, NUEVO LEÓN.
P R E S E N T E.**

A los integrantes de la Comisión De Ordenamiento y Desarrollo Urbano del Republicano Ayuntamiento, nos fue turnado para su estudio y análisis por parte de la Secretaría de Ordenamiento y Desarrollo Urbano a través de la Unidad de Planeación Urbana, la Propuesta Ciudadana formulada por los C.C. MAYA DANIELA MARTÍNEZ VALDEZ Y PATRICIO ALFONSO MARTÍNEZ VALDEZ, respecto de la CONSULTA PÚBLICA DEL PROYECTO DE AJUSTE DEL PLAN DE DESARROLLO URBANO MUNICIPAL DE SAN PEDRO GARZA GARCÍA, NUEVO LEÓN 2030, DETERMINACIÓN Y DELIMITACIÓN DE LAS ZONAS DE CONSERVACIÓN, MEJORAMIENTO, CONSOLIDACIÓN Y CRECIMIENTO, misma a la que le fue asignado el número de folio 0207/2019, documento que nos permitimos someter a la consideración y aprobación del Pleno de este Ayuntamiento, bajo el número de dictamen COYDU/2018-2021/Folio 0207/2019, en base a los siguientes antecedentes y consideraciones de orden legal.

ANTECEDENTES

PRIMERO. Mediante oficio número JAFG-SODU-250/2019, de fecha 19-diecinove de febrero de 2019-dos mil diecinueve, el Arquitecto Javier Alberto de la Fuente García, Secretario de Ordenamiento y Desarrollo Urbano del Municipio de San Pedro Garza García, Nuevo León, manifestó que dicha dependencia se encontraba lista para iniciar el proceso de adecuación establecido en el Artículo Transitorio Quinto del Decreto número 312-trescientos doce de expedición de la Ley de Asentamientos Humanos, Ordenamiento Territorial y Desarrollo Urbano para el Estado de Nuevo León.

SEGUNDO. La propuesta de iniciar el proceso para el ajuste del Plan de Desarrollo Urbano Municipal de San Pedro Garza García, Nuevo León 2030, fue presentada a la Comisión de Ordenamiento y Desarrollo Urbano del Republicano Ayuntamiento por el Arquitecto Javier Alberto de la Fuente García, en su carácter de titular de la Secretaría de Ordenamiento y Desarrollo Urbano de este Municipio en la Sesión 12-doce celebrada en fecha 27-veintisiete de febrero de 2019-diecinove a efectos de dar cumplimiento en tiempo y forma con lo establecido en la fracción I del artículo 56 de la Ley De Asentamientos Humanos, Ordenamiento Territorial y Desarrollo Urbano Para el Estado de Nuevo León, y con la finalidad de que los habitantes del municipio de San Pedro Garza García, Nuevo León tengan la posibilidad de participar en dicho proceso, a fin de que por su conducto y una vez estudiada, analizada y dictaminada la presente propuesta, sea el Pleno del Republicano

DICTAMEN NÚMERO COYDU/2018-2021/Folio 0207/2019
COMISIÓN DE ORDENAMIENTO Y DE SARROLLO URBANO, A 14 DE OCTUBRE DEL 2019



Ayuntamiento quien se encontrara en condiciones de DAR AVISO PÚBLICO DEL INICIO DEL PROCESO DE AJUSTE DEL PLAN DE DESARROLLO URBANO MUNICIPAL DE SAN PEDRO GARZA GARCÍA, NUEVO LEÓN 2030, DETERMINACIÓN Y DELIMITACIÓN DE LAS ZONAS DE CONSERVACIÓN, MEJORAMIENTO, CONSOLIDACIÓN Y CRECIMIENTO.

TERCERO. En la Décimo Primera Sesión Extraordinaria del Republicano Ayuntamiento de este Municipio, celebrada en fecha 08-ocho de marzo de 2019-dos mil diecinueve, el Republicano Ayuntamiento aprobó por unanimidad con 12-doce votos a favor y 1-una ausencia al momento de la votación, el Dictamen número COYDU 2018-2021/010/2019, consistente en el AVISO PÚBLICO DEL INICIO DEL PROCESO DE AJUSTE DEL PLAN DE DESARROLLO URBANO MUNICIPAL DE SAN PEDRO GARZA GARCÍA, NUEVO LEÓN 2030, DETERMINACIÓN Y DELIMITACIÓN DE LAS ZONAS DE CONSERVACIÓN, MEJORAMIENTO, CONSOLIDACIÓN Y CRECIMIENTO, mismo que fuera publicado en el Periódico Oficial del Estado de fecha 22-veintidós de marzo de 2019-dos mil diecinueve, así como en el periódico EL NORTE en fecha 23-veintitrés de marzo de 2019-dos mil diecinueve.

CUARTO. En la Sesión número 23-veintitrés de la Comisión de Ordenamiento y Desarrollo Urbano celebrada en fecha 05-cinco de junio de 2019-dos mil diecinueve la Secretaría de Ordenamiento y Desarrollo Urbano, presentó a la suscrita Comisión, el proyecto de AJUSTE DEL PLAN DE DESARROLLO URBANO MUNICIPAL DE SAN PEDRO GARZA GARCÍA, NUEVO LEÓN 2030, DETERMINACIÓN Y DELIMITACIÓN DE LAS ZONAS DE CONSERVACIÓN, MEJORAMIENTO, CONSOLIDACIÓN Y CRECIMIENTO, mismo que fue votado en sentido positivo con 05-cinco votos a favor y una ausencia con aviso.

QUINTO. El inicio del proceso de la consulta pública previsto en la fracción III del artículo 56 de la Ley de Asentamientos Humanos, Ordenamiento Territorial y Desarrollo Urbano para el Estado de Nuevo León, se publicó el 14-catorce de junio de 2019-dos mil diecinueve en la Gaceta Municipal y en el Periódico Oficial del Estado de Nuevo León, el 17-dieciséis de junio del mismo año, así como en los periódicos EL NORTE y MILENIO DIARIO los días 15-quince, 16-dieciséis y 17-dieciséis de junio, en donde se especifican los principales cambios y modificaciones y las zonas afectadas, cumpliendo así con la disposición de ser publicado en cuando menos dos de los diarios de mayor circulación en la entidad, durante 3-tres días consecutivos y que debiera cumplir con un tamaño mínimo de un octavo de página.

SEXTO. Conforme a lo previsto por la fracción V, inciso a) del artículo 56 de la Ley de Asentamientos Humanos, Ordenamiento Territorial y Desarrollo Urbano para el Estado de Nuevo León, se dio inicio a la primera audiencia pública misma que se celebró el día 18-dieciocho de junio de 2019-dos mil diecinueve, disponiendo en la página oficial de internet del Municipio, en el hipervínculo www.sanpedro.gob.mx; durante dicho plazo

2