



opinión y deliberación de las políticas de ordenamiento territorial y planeación del desarrollo urbano, conforme al sistema de planeación democrática del desarrollo nacional previsto en el artículo 26 de la Constitución Política de los Estados Unidos Mexicanos, están los Consejos Municipales de Desarrollo Urbano y Vivienda, siendo órganos auxiliares de participación ciudadana y conformación plural.

Así también, la Ley de Participación Ciudadana para el Estado de Nuevo León, en sus artículos 1, 8, fracciones V, VIII, IX y X, 13, fracción II, 36, 37, 38, 39 y 40, reconoce el derecho a la participación ciudadana, de naturaleza procedimental, mediante la consulta ciudadana organizada y realizada a través de la dependencia municipal que le compete, a la que el Ayuntamiento convoque señalando en forma precisa su naturaleza y la descripción específica del acto que se propone consultar; así como la exposición de motivos y razones por las cuales lo que se propone someter a consulta ciudadana, se considera de importancia y trascendencia social.

Por su parte, el Reglamento de Participación y Atención Ciudadana del Municipio de San Pedro Garza García, Nuevo León, en sus artículos 1, 2, 3, 4 fracciones I, XIII y XIV, 6, 7, 8, 202, 203, 204, 205, 206, 207, 208, 209 y 210, establece y regula la consulta ciudadana entre los instrumentos de participación ciudadana, teniendo como principios rectores, entre otros, el bien común, la corresponsabilidad, la eficiencia, la honestidad, la legalidad, el profesionalismo, la rendición de cuentas, la solidaridad, la subsidiariedad, la tolerancia y la transparencia.

SÉPTIMA. Acordé con la convocatoria que se hizo mediante el aviso público que se dio por el Republicano Ayuntamiento de San Pedro Garza García, Nuevo León, el 13-trece de junio de 2019-dos mil diecinueve, a través del Presidente Municipal y del Secretario del Republicano Ayuntamiento, respecto del Proceso de Consulta Pública del Proyecto de Ajuste del Plan de Desarrollo Urbano Municipal de San Pedro Garza García, Nuevo León 2030, Determinación y Delimitación de las Zonas de Conservación, Mejoramiento, Consolidación y Crecimiento, se determinó que serían improcedentes los planteamientos que:

- Omitieran referirse al objeto del proceso de ajuste aprobado por el Republicano Ayuntamiento;
- Que se refirieran únicamente a predios o lotes en particular;
- Que no se refirieran a la determinación y delimitación de las zonas de conservación, mejoramiento, consolidación y crecimiento; o
- Que no se refirieran a la delimitación de los distritos o polígonos propuestos.

En la misma convocatoria que se cita en el anterior punto 1, se precisaron como las principales propuestas de ajustes al Plan de Desarrollo Urbano Municipal de San Pedro Garza García, Nuevo León 2030, Determinación y Delimitación de las Zonas de Conservación, Mejoramiento, Consolidación y Crecimiento, A) la determinación y



delimitación de las Zonas de Conservación, Mejoramiento, Consolidación y Crecimiento; y B) las zonas que serán afectadas por esos cambios, enumerándose de la siguiente manera en el aviso respectivo:

1. El objetivo general del PROYECTO DE AJUSTE DEL PLAN DE DESARROLLO URBANO MUNICIPAL DE SAN PEDRO GARZA GARCIA, NUEVO LEÓN 2030, es complementar las estrategias de zonificación primaria y secundaria en el Plan con una interpretación de los lineamientos actuales en los documentos normativos y reglamentarios de Planeación Urbana que se mantendrán vigentes, incorporando el Plano E1.5, Zonificación de Políticas de Ordenamiento del Territorio, al Plan de Desarrollo Urbano Municipal de San Pedro Garza García, Nuevo León 2030.

2. Se propone ajustar de esta manera el Plan y la normatividad de desarrollo urbano vigente a los criterios normativos que se desprenden de la nueva LEY GENERAL DE ASENTAMIENTOS HUMANOS, ORDENAMIENTO TERRITORIAL Y DESARROLLO URBANO, publicada en noviembre de 2016, y sus correlativos en la LEY DE ASENTAMIENTOS HUMANOS, ORDENAMIENTO TERRITORIAL Y DESARROLLO URBANO PARA EL ESTADO DE NUEVO LEÓN, publicada en noviembre del 2017.

3. La propuesta de ajuste mantiene el escenario de visión del Plan vigente al año 2030, para homologar la zonificación en atención a las consideraciones señaladas en el apartado de Motivación del Ajuste y Fundamentación Jurídica del documento que se elaboró por la Secretaría de Ordenamiento y Desarrollo Urbano y que forma parte del dictamen aprobado por el Republicano Ayuntamiento del Municipio de San Pedro Garza García, Nuevo León. Por tal motivo se estima necesario agregar el plano de E1.5 Zonificación de Políticas de Ordenamiento del Territorio, para asegurar el bienestar de los vecinos y de la población en general en el corto plazo y con ello dar certeza a la inversión pública y privada.

4. La estrategia general de ajuste al Plan, consiste en zonificar (en el plano de E1.5 Zonificación de Políticas de Ordenamiento del Territorio), las políticas de ordenamiento del territorio traduciendo los lineamientos actuales de Zonificación Primaria, Zonificación Secundaria Usos y Destinos de Suelo, Densidades Habitacionales y CUS Máximo, Zonas de Altura Controlada entre otros, a la Zonificación de Políticas de Ordenamiento del Territorio, en Zonas de: Conservación Ambiental, Conservación de Áreas Naturales Protegidas, Conservación Habitacional, Mejoramiento, Consolidación y Crecimiento.

5. Se mantiene la estructura policéntrica propuesta en el Plan de Desarrollo Urbano Municipal de San Pedro Garza García, N.L. 2030, como un modelo sustentable y moderno con potencial de crear un sistema de movilidad sustentable, un espacio público más vibrante y una oportunidad de revitalización urbana. Se propone delimitar



como Zonas de Conservación Habitacional en el Plano E 1.5 de Zonificación de Políticas de Ordenamiento del Territorio, para preservar el carácter residencial de las zonas predominantemente habitacional.

9. **OCTAVA.** La realización de la Consulta Pública del Proyecto de Ajuste al Plan de Desarrollo Urbano Municipal de San Pedro Garza García, Nuevo León 2030, Determinación y Delimitación de las Zonas de Conservación, Mejoramiento, Consolidación y Crecimiento, constituye una salvaguarda para garantizar que las modalidades que se imponen a la propiedad privada, son las que dicta el interés público y que son de beneficio social, siendo dicha determinación y delimitación por causa de utilidad pública, con la cual, el municipio de San Pedro Garza García, Nuevo León, asegura que la ciudadanía tenga conocimiento de las modalidades que se imponen a la propiedad y que voluntariamente evalúe los efectos, positivos o negativos, que el ajuste al plan que se proyecta pueda causar, acorde con el beneficio social que debe regular, pretendiendo con ello encontrar un justo equilibrio entre los distintos intereses que pudieran entrar en conflicto, y de esa manera cumplir con la obligación de prevención que se tiene, correlativo con el derecho a la consulta, de conformidad con el artículo 6 fracción I la Ley General de Asentamientos Humanos, Ordenamiento Territorial y Desarrollo Urbano y la Ley de Asentamientos Humanos, Ordenamiento Territorial y Desarrollo Urbano para el Estado de Nuevo León.

Resulta trascendente aludir que del proceso de consulta pública previsto en el artículo 56 de la Ley de Asentamientos Humanos, Ordenamiento Territorial y Desarrollo Urbano para el Estado de Nuevo León, la ciudadanía interesada en ejercer su derecho, debió haber presentado por escrito ante la Secretaría de Ordenamiento y Desarrollo Urbano del Municipio de San Pedro Garza García, Nuevo León, los planteamientos o propuestas (comentarios u observaciones) que consideraran respecto del Proyecto de Ajuste del Plan de Desarrollo Urbano Municipal de San Pedro Garza García, Nuevo León 2030, Determinación y Delimitación de las Zonas de Conservación, Mejoramiento, Consolidación y Crecimiento y señalando domicilio para oír y recibir notificaciones.

Sin que sea óbice mencionar que el ejercicio del derecho de participación ciudadana tiene una limitante, pues la acción del gobernado se constriñe únicamente a participar de las asambleas públicas, donde es escuchado y puede presentar sus propuestas por escrito sobre el tema; empero, la participación ciudadana no puede llegar al extremo de que sean los propios ciudadanos quienes dicten el contenido del Plan de Desarrollo Urbano Municipal de San Pedro Garza García, Nuevo León 2030, Determinación y Delimitación de las Zonas de Conservación, Mejoramiento, Consolidación y Crecimiento, pues su participación se da en forma conjunta con el municipio y se da a efecto de escuchar de primera mano las inquietudes del gobernado; y por su parte, el particular llega a tener un enlace directo con la autoridad; sin embargo, éste último no pasa a formar parte del ente administrativo municipal, quien es el único encargado de la aprobación de los planes de desarrollo urbano municipal.

9



NOVENA. Es importante precisar que el objeto del Proceso de Ajuste del Plan de Desarrollo Urbano Municipal de San Pedro Garza García, Nuevo León 2030, Determinación y Delimitación de las Zonas de Conservación, Mejoramiento, Consolidación y Crecimiento, aprobado por el Republicano Ayuntamiento, o la estrategia general del proyecto sometido a la consulta pública, como se precisó en párrafos que anteceden, consiste en determinar y delimitar, con el plano E1.5, las zonas de Conservación (Ambiental, de Áreas Naturales Protegidas y Habitacional); Mejoramiento; Consolidación; y Crecimiento; y delimitar los distritos o polígonos del municipio de San Pedro Garza García, Nuevo León, que se proponen; habiéndose establecido en el aviso correspondiente, que serían improcedentes los planteamientos que no se relacionaran con lo anterior, o que se refirieran a predios o lotes en particular.

DÉCIMA. Ahora bien, en el caso concreto, en fecha 11-once de octubre de 2019-dos mil diecinueve, nos fue turnado para su estudio y análisis el dictamen técnico emitido por la Secretaría de Ordenamiento y Desarrollo Urbano, a través de la Dirección de Planeación Urbana, en relación a la Propuesta Ciudadana con el folio 227/2019, del C. LUIS LAURO GONZÁLEZ GUAJARDO, mismo que a efecto de economía procesal solamente se transcribe lo peticionado de manera general a continuación:

"Solicitante: Luis Lauro González Guajardo

Domicilio para oír y recibir notificaciones: Calle Modesto Arreola número 1415 Poniente, Colonia Centro, en el municipio de Monterrey, Nuevo León

Predio: Avenida Pedregal del Valle sin número, Fraccionamiento La Sierrita, en el municipio de San Pedro Garza García, Nuevo León

Solicitud: Proponemos se adicione un punto específico en el que se desarrolle la aclaración (interpretación de los lineamientos normativos y señalar tiempo, forma o modo en que se ajustarán estos reglamentos. Determinar la compatibilidad de los aprovechamientos en base a la clasificación del plano E1.5), sus consideraciones y efectos... Proponemos adicionalmente que se incluya en el ajuste un punto que ampare los derechos adquiridos, es decir, que se puntualice que éstos nacen de las autorizaciones, licencias y permisos otorgados por la autoridad competente... Por último proponemos a la autoridad que incluya en el Plano E1.5 una nota, o leyenda, o apartado que garantice los derechos adquiridos con la intención de que los propietarios tengan protegidos sus derechos"

Lo anterior respecto de la CONSULTA PÚBLICA DEL PROYECTO DE AJUSTE DEL PLAN DE DESARROLLO URBANO MUNICIPAL DE SAN PEDRO GARZA GARCÍA, NUEVO LEÓN 2030, DETERMINACIÓN Y DELIMITACIÓN DE LAS ZONAS DE CONSERVACIÓN, MEJORAMIENTO, CONSOLIDACIÓN Y CRECIMIENTO, en virtud de lo anterior, se transcribe lo que nos interesa respecto del Dictamen Técnico realizado por la Dirección de Planeación Urbana dependiente del Instituto Municipal de Planeación y Gestión



Urbana de San Pedro Garza García, Nuevo León (IMPLANG) adscrito a la Secretaría de Ordenamiento y Desarrollo Urbano de este Municipio, como se señala a continuación:

11 *"...esta autoridad considera que dicha propuesta es improcedente, lo anterior, en virtud de que lo manifestado en el mismo no corresponde ni se relaciona con el objeto del proceso de Ajuste del Plan de Desarrollo Urbano Municipal de San Pedro Garza García, Nuevo León 2030, en virtud de que no se hace algún planteamiento específico diverso, relacionado con la determinación y delimitación de las zonas de conservación, mejoramiento, consolidación y crecimiento; o la delimitación de los distritos o polígonos que se proyectan, aunado a que su planteamiento se refiere únicamente a un lote o predio en particular, soslayando el contexto social y urbano del distrito o zona donde queda ubicado dicho predio, ni la opinión del resto de los habitantes de ese distrito o zona; por lo que se estima improcedente lo expuesto en el mismo. ...*

(...)

"...Se estima improcedente, en virtud de no contener planteamientos específicos, relacionados con la determinación y delimitación de las zonas de conservación, mejoramiento, consolidación y crecimiento; o la delimitación de los distritos o polígonos que se proyectan, y/o planteamientos tendientes a preservar y restaurar el equilibrio ecológico, evitar la destrucción de los elementos naturales y los daños que la propiedad pueda sufrir en perjuicio de la sociedad con el proyecto que se propone, acorde con el interés público y el beneficio social, al no emanar de una dimensión social, sino individual, señalados dentro del Ajuste del Plan de Desarrollo Urbano Municipal de San Pedro Garza García, Nuevo León 2030, por las consideraciones de derecho y fundamentos expuestos en el presente dictamen técnico..."

DÉCIMA PRIMERA En virtud de lo señalado en la consideración inmediata anterior, la suscrita Comisión de Ordenamiento y Desarrollo Urbano del Republicano Ayuntamiento de San Pedro Garza García, Nuevo León, coincide con el dictamen técnico realizado por la Dirección de Planeación Urbana dependiente del Instituto Municipal de Planeación y Gestión Urbana de San Pedro Garza García, Nuevo León (IMPLANG) adscrito a la Secretaría de Ordenamiento y Desarrollo Urbano; por lo que se declara la **IMPROCEDENCIA**, de la Propuesta Ciudadana del **C. LUIS LAURO GONZÁLEZ GUAJARDO** con número de **Folio 227/2019**; ya que como lo refiere el dictamen técnico de la Secretaría de Ordenamiento y Desarrollo Urbano, lo solicitado no contiene planteamientos específicos, relacionados con la determinación y delimitación de las zonas de conservación, mejoramiento, consolidación y crecimiento; o la delimitación de los distritos o polígonos que se proyectan, y/o planteamientos tendientes a preservar y restaurar el equilibrio ecológico, evitar la destrucción de los elementos naturales y los daños que la propiedad pueda sufrir en perjuicio de la sociedad con el proyecto que se propone, acorde con el interés público y el beneficio social, al no emanar de una dimensión social, sino individual, señalados dentro del Ajuste del Plan de Desarrollo Urbano Municipal de San Pedro Garza García, Nuevo León 2030

DÉCIMA SEGUNDA. Consecuentemente, y con fundamento en los antecedentes y consideraciones de hecho y de Derecho citadas en el cuerpo del presente



dictamen, los integrantes de esta Comisión de Ordenamiento y Desarrollo Urbano del Republicano Ayuntamiento de San Pedro Garza García, Nuevo León, sometemos a consideración del pleno de este Republicano Ayuntamiento del Municipio de San Pedro Garza García, Nuevo León, la aprobación del siguiente proyecto de

ACUERDO

12

PRIMERO. Por los motivos y fundamentos señalados en los antecedentes y consideraciones del presente dictamen, se declara **IMPROCEDENTE** la Propuesta Ciudadana del C. LUIS LAURO GONZÁLEZ GUAJARDO, respecto de la **CONSULTA PÚBLICA DEL PROYECTO DE AJUSTE DEL PLAN DE DESARROLLO URBANO MUNICIPAL DE SAN PEDRO GARZA GARCÍA, NUEVO LEÓN 2030, DETERMINACIÓN Y DELIMITACIÓN DE LAS ZONAS DE CONSERVACIÓN, MEJORAMIENTO, CONSOLIDACIÓN Y CRECIMIENTO.**

SEGUNDO. Se instruye al Instituto Municipal de Planeación y Gestión Urbana de San Pedro Garza García, Nuevo León (IMPLANG) adscrito a la Secretaría de Ordenamiento y Desarrollo Urbano, para que notifique por medio del personal a su digno cargo, o con auxilio de cualquier otra dependencia autorizada en el presente dictamen, el contenido de este dictamen al C. LUIS LAURO GONZÁLEZ GUAJARDO como contestación de esta autoridad municipal a su propuesta presentada dentro de la consulta ciudadana que se llevó a efecto en el procedimiento correspondiente, en el domicilio que indicó para el efecto de oír y recibir notificaciones en su escrito de propuesta de consulta al ajuste del plan en comento. Para los efectos conducentes, agréguese a la notificación del presente dictamen, el Dictamen Técnico realizado por la Dirección de Planeación Urbana dependiente del Instituto Municipal de Planeación y Gestión Urbana de San Pedro Garza García, Nuevo León (IMPLANG) adscrito a la Secretaría de Ordenamiento y Desarrollo Urbano de este Municipio

En caso de que alguno de los datos proporcionados sea falso, incorrecto, o que no se encuentre a las personas buscadas por parte de los notificadores autorizados, el contenido del presente dictamen se notificará en la Tabla de Avisos de este Municipio conforme a lo establecido en el artículo 68 del Código de Procedimientos Civiles del Estado de Nuevo León como aplicación supletoria de acuerdo a la Ley de Asentamientos Humanos, Ordenamiento Territorial y Desarrollo Urbano para el Estado de Nuevo León.

TERCERO. Se autoriza al personal de las Secretarías de Ordenamiento y Desarrollo Urbano, de Obras Públicas, de Servicios Públicos y Medio Ambiente, Dirección de Control e Inspección, Dirección General de Asuntos Jurídicos y Dirección de Gobierno, estas tres últimas de la Secretaría del R. Ayuntamiento a efecto de dar cumplimiento a lo establecido en el artículo 56 Fracción VI de la Ley de Asentamientos humanos, Ordenamiento Territorial y Desarrollo Urbano para el Estado de Nuevo León, aplicando supletoriamente lo establecido en el artículo 2 fracción V, 13 último párrafo

12



y 14 del Código Fiscal del Estado de Nuevo León, habilitando los días inhábiles que se requieran para la correcta notificación del presente acuerdo.


CUARTO. Se Instruye al C. Presidente Municipal, al C. Secretario del Republicano Ayuntamiento, a la Secretaria de Ordenamiento y Desarrollo Urbano, para que lleven de inmediato el exacto cumplimiento del presente acuerdo.

13

A T E N T A M E N T E


San Pedro Garza García, N. L., a 11 de octubre de 2019.


**COMISION DE ORDENAMIENTO Y DESARROLLO URBANO
DEL REPUBLICANO AYUNTAMIENTO.**


**C. EDUARDO ARMANDO AGUILAR VALDEZ.
SÉPTIMO REGIDOR y PRESIDENTE
A FAVOR DEL DICTAMEN.**

**C. ALEJANDRO ALBERTO CARLOS PÁEZ Y ARAGÓN.
QUINTO REGIDOR y SECRETARIO
AUSENTE CON AVISO**


**C. JOSÉ MARIO GARZA BENAVIDES.
PRIMER REGIDOR y VOCAL
A FAVOR DEL DICTAMEN**


**C. JAVIER GONZÁLEZ ALCÁNTARA CÁCERES
TERCER REGIDOR y VOCAL
A FAVOR DEL DICTAMEN**


**C. ERNÉSTO JAVIER CHAPA CALVILLO
NOVENO REGIDOR y VOCAL
A FAVOR DEL DICTAMEN**

**C. BRENDA TAFICH LANKENAU
DÉCIMA SEGUNDA REGIDORA y VOCAL
AUSENTE CON AVISO**

ÚLTIMA FOJA DEL DICTAMEN COYDU/2018-2021/Folio 227-2019.

13



COYDU 2018/2021 FOLIO-228-2019, LUIS LAURO GONZÁLEZ GUAJARDO.

DICTÁMEN NÚMERO COYDU/2018-2021/Folio 228-2019.**AL REPUBLICANO AYUNTAMIENTO
DEL MUNICIPIO DE SAN PEDRO GARZA GARCÍA, NUEVO LEÓN.
P R E S E N T E.**

A los integrantes de la Comisión De Ordenamiento y Desarrollo Urbano del Republicano Ayuntamiento, nos fue turnado para su estudio y análisis por parte de la Secretaría de Ordenamiento y Desarrollo Urbano a través de la Unidad de Planeación Urbana, la Propuesta Ciudadana formulada por el C. LUIS LAURO GONZÁLEZ GUAJARDO, respecto de la CONSULTA PÚBLICA DEL PROYECTO DE AJUSTE DEL PLAN DE DESARROLLO URBANO MUNICIPAL DE SAN PEDRO GARZA GARCÍA, NUEVO LEÓN 2030, DETERMINACIÓN Y DELIMITACIÓN DE LAS ZONAS DE CONSERVACIÓN, MEJORAMIENTO, CONSOLIDACIÓN Y CRECIMIENTO, misma a la que le fue asignado el número de folio 228/2019, documento que nos permitimos someter a la consideración y aprobación del Pleno de este Ayuntamiento, bajo el número de dictamen COYDU/2018-2021/Folio 228-2019, en base a los siguientes antecedentes y consideraciones de orden legal.

ANTECEDENTES

PRIMERO. Mediante oficio número JAFG-SODU-250/2019, de fecha 19-diecinueve de febrero de 2019-dos mil diecinueve, el Arquitecto Javier Alberto de la Fuente García, Secretario de Ordenamiento y Desarrollo Urbano del Municipio de San Pedro Garza García, Nuevo León, manifestó que dicha dependencia se encontraba lista para iniciar el proceso de adecuación establecido en el Artículo Transitorio Quinto del Decreto número 312-trescientos doce de expedición de la Ley de Asentamientos Humanos, Ordenamiento Territorial y Desarrollo Urbano para el Estado de Nuevo León.

SEGUNDO. La propuesta de iniciar el proceso para el ajuste del Plan de Desarrollo Urbano Municipal de San Pedro Garza García, Nuevo León 2030, fue presentada a la Comisión de Ordenamiento y Desarrollo Urbano del Republicano Ayuntamiento por el Arquitecto Javier Alberto de la Fuente García, en su carácter de titular de la Secretaría de Ordenamiento y Desarrollo Urbano de este Municipio en la Sesión 12-doce celebrada en fecha 27-veintisiete de febrero de 2019-diecinueve a efectos de dar cumplimiento en tiempo y forma con lo establecido en la fracción I del artículo 56 de la Ley De Asentamientos Humanos, Ordenamiento Territorial y Desarrollo Urbano Para el Estado de Nuevo León, y con la finalidad de que los habitantes del municipio de San Pedro Garza García, Nuevo León tengan la posibilidad de participar en dicho proceso, a fin de que por su conducto y una vez estudiada, analizada y dictaminada la presente propuesta, sea el Pleno del Republicano

DICTAMEN NÚMERO COYDU/2018-2021/Folio 228-2019
COMISIÓN DE ORDENAMIENTO Y DESARROLLO URBANO, A 11 DE OCTUBRE DEL 2019

1



Ayuntamiento quien se encontrara en condiciones de DAR AVISO PÚBLICO DEL INICIO DEL PROCESO DE AJUSTE DEL PLAN DE DESARROLLO URBANO MUNICIPAL DE SAN PEDRO GARZA GARCÍA, NUEVO LEÓN 2030, DETERMINACIÓN Y DELIMITACIÓN DE LAS ZONAS DE CONSERVACIÓN, MEJORAMIENTO, CONSOLIDACIÓN Y CRECIMIENTO.

2. **TERCERO.** En la Décimo Primera Sesión Extraordinaria del Republicano Ayuntamiento de este Municipio, celebrada en fecha 08-ocho de marzo de 2019-dos mil diecinueve, el Republicano Ayuntamiento aprobó por unanimidad con 12-doce votos a favor y 1-una ausencia al momento de la votación, el Dictamen número COYDU 2018-2021/010/2019, consistente en el AVISO PÚBLICO DEL INICIO DEL PROCESO DE AJUSTE DEL PLAN DE DESARROLLO URBANO MUNICIPAL DE SAN PEDRO GARZA GARCÍA, NUEVO LEÓN 2030, DETERMINACIÓN Y DELIMITACIÓN DE LAS ZONAS DE CONSERVACIÓN, MEJORAMIENTO, CONSOLIDACIÓN Y CRECIMIENTO, mismo que fuera publicado en el Periódico Oficial del Estado de fecha 22-veintidós de marzo de 2019-dos mil diecinueve, así como en el periódico EL NORTE en fecha 23-veintitrés de marzo de 2019-dos mil diecinueve.

CUARTO. En la Sesión número 23-veintitrés de la Comisión de Ordenamiento y Desarrollo Urbano celebrada en fecha 05-cinco de junio de 2019-dos mil diecinueve la Secretaría de Ordenamiento y Desarrollo Urbano, presentó a la suscrita Comisión, el proyecto de AJUSTE DEL PLAN DE DESARROLLO URBANO MUNICIPAL DE SAN PEDRO GARZA GARCÍA, NUEVO LEÓN 2030, DETERMINACIÓN Y DELIMITACIÓN DE LAS ZONAS DE CONSERVACIÓN, MEJORAMIENTO, CONSOLIDACIÓN Y CRECIMIENTO, mismo que fue votado en sentido positivo con 05-cinco votos a favor y una ausencia con aviso.

QUINTO. El inicio del proceso de la consulta pública previsto en la fracción III del artículo 56 de la Ley de Asentamientos Humanos, Ordenamiento Territorial y Desarrollo Urbano para el Estado de Nuevo León, se publicó el 14-catorce de junio de 2019-dos mil diecinueve en la Gaceta Municipal y en el Periódico Oficial del Estado de Nuevo León, el 17-dieciséis de junio del mismo año, así como en los periódicos EL NORTE y MILENIO DIARIO los días 15-quince, 16-dieciois y 17-dieciste de junio, en donde se especifican los principales cambios y modificaciones y las zonas afectadas, cumpliendo así con la disposición de ser publicado en cuando menos dos de los diarios de mayor circulación en la entidad, durante 3-tres días consecutivos y que debiera cumplir con un tamaño mínimo de un octavo de página.

SEXTO. Conforme a lo previsto por la fracción V, inciso a) del artículo 56 de la Ley de Asentamientos Humanos, Ordenamiento Territorial y Desarrollo Urbano para el Estado de Nuevo León, se dio inicio a la primera audiencia pública misma que se celebró

2

2
DICTAMEN NÚMERO COYDU/2018-2021/Folio 228-2019
COMISIÓN DE ORDENAMIENTO Y DESARROLLO URBANO, A 11 DE OCTUBRE DEL 2019



el día 18-dieciocho de junio de 2019-dos mil diecinueve, disponiendo en la página oficial de internet del Municipio, en el hipervínculo www.sanpedro.gob.mx; durante dicho plazo los interesados tuvieron a su disposición un ejemplar del proyecto y de sus anexos gráficos, así como asesoría para presentar por escrito los planteamientos o propuestas que consideren respecto del proyecto del plan o programa de desarrollo urbano, o las modificaciones a los vigentes, a sus anexos y demás contenido del mismo y así cumplir con los requisitos de estar fundamentados y consignar domicilio para oír y recibir notificaciones, lo anterior estipulado en el citado artículo 56 de la Ley de Asentamientos Humanos, Ordenamiento Territorial y Desarrollo Urbano para el Estado de Nuevo León.

SÉPTIMO. Los planteamientos de los ciudadanos se recibieron desde el día 18-dieciocho de junio al 29-veintinueve de julio del año que transcurre, en las oficinas de la Secretaría de Ordenamiento y Desarrollo Urbano del Municipio de San Pedro Garza García, Nuevo León, ubicadas en Corregidora 507-quinientos siete Norte, en el Centro de San Pedro Garza García, Nuevo León, en un horario de las 08:00 a las 16:00 horas, habiendo señalado que deberían ser claros y estar fundamentados y justificados en términos técnico urbanísticos, tal como lo señala las disposiciones de la Ley de Asentamientos Humanos, Ordenamiento Territorial y Desarrollo Urbano para el Estado de Nuevo León.

OCTAVO. Durante el plazo de 30- treinta días hábiles, comprendido en las fechas ya mencionadas, en las oficinas de la Secretaría de Ordenamiento y Desarrollo Urbano del Municipio, para los efectos legales de la consulta pública y del procedimiento previsto para la aprobación del plan o programa sometido al mismo, se recibieron 398-trescientas noventa y ocho propuestas.

NOVENO. En la Vigésima Segunda Sesión Extraordinaria del Republicano Ayuntamiento del mes de septiembre, celebrada en fecha 05-cinco de septiembre de 2019-dos mil diecinueve el Republicano Ayuntamiento de este Municipio, aprobó por **UNANIMIDAD PRÓRROGAR EL PLAZO PARA DAR CONTESTACIÓN A LAS PROPUESTAS CIUDADANAS RESPECTO DE LA CONSULTA PÚBLICA DEL AJUSTE DEL PLAN DE DESARROLLO URBANO MUNICIPAL DE SAN PEDRO GARZA GARCÍA, NUEVO LEÓN 2030, DETERMINACIÓN Y DELIMITACIÓN DE LAS ZONAS DE CONSERVACIÓN, MEJORAMIENTO, CONSOLIDACIÓN Y CRECIMIENTO**, por el término de 30-treinta días hábiles posteriores al vencimiento del plazo que en este acto se prorroga, lo anterior de acuerdo a lo estipulado por el artículo 56 fracción VI de la Ley de Asentamientos Humanos, Ordenamiento Territorial y Desarrollo Urbano para el Estado de Nuevo León.

DÉCIMO. En fecha 11-once de octubre de 2019-dos mil diecinueve, nos fue turnado para su estudio y análisis el dictamen técnico realizado por la Dirección de Planeación Urbana dependiente del Instituto Municipal de Planeación y Gestión Urbana de San Pedro Garza García, Nuevo León (IMPLANG) adscrito a la Secretaría



de Ordenamiento y Desarrollo Urbano, en relación a la Propuesta Ciudadana del C. LUIS LAURO GONZÁLEZ GUAJARDO, respecto de la CONSULTA PÚBLICA DEL PROYECTO DE AJUSTE DEL PLAN DE DESARROLLO URBANO MUNICIPAL DE SAN PEDRO GARZA GARCÍA, NUEVO LEÓN 2030, DETERMINACIÓN Y DELIMITACIÓN DE LAS ZONAS DE CONSERVACIÓN, MEJORAMIENTO, CONSOLIDACIÓN Y CRECIMIENTO, misma a la que le fue asignado el número de Folio 228/2019.

Por lo anterior, la suscrita COMISIÓN DE ORDENAMIENTO Y DESARROLLO URBANO DEL REPUBLICANO AYUNTAMIENTO DE SAN PEDRO GARZA GARCÍA, NUEVO LEÓN, estima de orden legal las siguientes:

CONSIDERACIONES

PRIMERA. El artículo 115 de la Constitución Política de los Estados Unidos Mexicanos, 132 de la Constitución Política del Estado Libre y Soberano de Nuevo León, el artículo 41 de la Ley de Gobierno Municipal del Estado de Nuevo León, numeral 36 fracción XI incisos a), c) y e) del Reglamento para el Gobierno Interior del Republicano Ayuntamiento de San Pedro Garza García, Nuevo León, esta Comisión de Ordenamiento y Desarrollo Urbano del Republicano Ayuntamiento es la instancia competente para someter a la consideración de este órgano colegiado el presente dictamen.

SEGUNDA. Los artículos 115, fracción V, de la Constitución Política de los Estados Unidos Mexicanos, 132, fracción II, incisos a) y c) de la Constitución Política del Estado Libre y Soberano de Nuevo León, establecen que es facultad del Municipio, en los términos de las leyes federales y estatales, relativas a formular, aprobar y administrar la zonificación y planes de desarrollo urbano municipal.

TERCERA. El Artículo 11 fracciones I y II de la Ley General de Asentamientos Humanos y Ordenamiento Territorial vigente, dispone que corresponde al Municipio: *Artículo 11. Corresponde a los Municipios: I. Elaborar, aprobar, administrar y ejecutar los planes o programas municipales de desarrollo urbano, de centros de población, parciales y los demás que de éstos deriven, incluyendo la zonificación prevista en lo conducente, adoptando normas y criterios de congruencia, coordinación y ajuste con otros niveles superiores de planeación y las normas oficiales mexicanas que expida la Secretaría de Desarrollo Agrario, Territorial y Urbano del Gobierno Federal, así como aprobar los reglamentos y disposiciones de carácter general en materia de ordenamiento territorial, desarrollo urbano, zonificación, construcción, estacionamientos, así como vigilar su cumplimiento; tratándose de los planes o programas municipales antes citados, se deberá solicitar a la autoridad competente la dictaminación, análisis y calificación de la congruencia de dichos planes o programas con la planeación estatal, así mismo, posteriormente se deberá solicitar su inscripción en la Dirección del Registro Público de la Propiedad y del Comercio del Instituto*



Registral y Catastral del Estado y su publicación en el Periódico Oficial del Estado, y su incorporación en el sistema de información territorial y urbano a cargo de la Secretaría antes citada. II. Formular, aprobar, administrar y ejecutar los planes o programas municipales de Desarrollo Urbano, de Centros de Población y los demás que de éstos deriven, adoptando normas o criterios de congruencia, coordinación y ajuste con otros niveles superiores de planeación, las normas oficiales mexicanas, así como evaluar y vigilar su cumplimiento."

5 CUARTA. El artículo 87 de la Ley de Asentamientos Humanos, Ordenamiento Territorial y Desarrollo Urbano para el Estado de Nuevo León, señala que la dependencia encargada del desarrollo urbano del Municipio o en su caso de planeación urbana previstos en el artículo 20 de esa Ley, formulará el proyecto del plan o programa y lo someterá a la consulta pública, de acuerdo al artículo 56 de dicho ordenamiento y que concluido lo anterior se presentara el proyecto definitivo al Ayuntamiento para su consideración y aprobación; lo anterior de acuerdo a lo estipulado en el Quinto transitorio de la Ley de Asentamientos Humanos, Ordenamiento Territorial y Desarrollo Urbano para el Estado de Nuevo León.

QUINTA. En ese sentido se tiene que dentro de los compromisos en materia de Desarrollo Urbano señalados en el Plan Municipal de Desarrollo 2018-2021 del municipio de San Pedro Garza García, Nuevo León, se destaca transparentar y facilitar los procesos para la obtención de permisos y autorizaciones en materia de Desarrollo Urbano, garantizando la legalidad de las autorizaciones otorgadas por la Secretaría de Ordenamiento y Desarrollo Urbano en todos los trámites; y mejorar el control urbano para administrar de forma eficiente el desarrollo urbano de la Ciudad, transparentando los procesos en materia urbana, por tanto se consideró factible la creación de un órgano responsable de la Planeación del Desarrollo Sustentable, por lo que en la primera sesión ordinaria del Republicano Ayuntamiento 2018-2021, celebrada el día 13-trece de agosto de 2019-dos mil diecinueve, se aprobó el Reglamento Orgánico de la Administración Pública Municipal de San Pedro Garza García, Nuevo León, en el cual en su artículo 38 Bis, crea el Instituto Municipal de Planeación y Gestión Urbana de San Pedro Garza García, Nuevo León (IMPLANG), como órgano administrativo desconcentrado de la administración pública municipal de San Pedro Garza García, adscrito a la Secretaría de Ordenamiento y Desarrollo Urbano.

Ahora bien, con fundamento en el artículo 38 bis 2, del Reglamento Orgánico de la Administración Pública Municipal de San Pedro Garza García, Nuevo León, mencionado en el párrafo que antecede, el Presidente Municipal en el ámbito de sus atribuciones, en fecha 01-primer de octubre de 2019-dos mil diecinueve, y después de haber cumplido con los requisitos establecidos en el artículo que nos constringe, nombró al Titular de la Dirección General del Instituto Municipal de Planeación y Gestión Urbana el Licenciado Urbanista Luis Rodolfo Zamorano Ruíz.



Es así entonces que la Dirección de Planeación Urbana del Instituto Municipal de Planeación y Gestión Urbana de San Pedro Garza García, Nuevo León (IMPLANG), dependiente de la Secretaría de Ordenamiento y Desarrollo Urbano del Municipio de San Pedro Garza García, Nuevo León, fue el encargado del proceso de elaborar, respecto de cada uno de los planteamientos formulados por la ciudadanía, un dictamen técnico para la resolución y presentación de la solicitud derivada de la Consulta que nos ocupa, para posteriormente turnarlos a la suscrita Comisión de Ordenamiento y Desarrollo Urbano, y se esté en posibilidad para analizar, estudiar, y dictaminar.

6

SEXTA. El derecho a la Consulta del proyecto de Ajuste al Plan de Desarrollo Urbano Municipal de San Pedro Garza García, Nuevo León 2030, Determinación y Delimitación de las Zonas de Conservación, Mejoramiento, Consolidación y Crecimiento, como forma de participación democrática, acorde con el aviso efectuado por el Republicano Ayuntamiento de San Pedro Garza García, Nuevo León, en fecha 13-trece de junio de 2019-dos mil diecinueve, vincula a quien lo ejerce a cooperar en su instrumentación, interviniendo de manera responsable a través de planteamientos con una efectiva contribución social o técnica, dada la especial complejidad que reviste el desarrollo urbano, debiendo referirse al objeto del proceso de ajuste, y a la determinación y delimitación de las zonas de conservación, mejoramiento, consolidación y crecimiento, o a la delimitación de los distritos o polígonos propuestos, más no así a predios o lotes en particular.

Asimismo, en los artículos 26, apartado A), y 27, párrafo tercero, de la Constitución Política de los Estados Unidos Mexicanos, se establece que la planeación del desarrollo nacional será democrática mediante la participación de los diversos sectores de la sociedad, de quienes recogerá sus aspiraciones y demandas para incorporarlas al plan y los programas de desarrollo. En relación con la propiedad privada, es la nación la que tiene en todo momento el derecho de imponerle las modalidades que dicte el interés público y regular, en beneficio social, el aprovechamiento de los elementos naturales susceptibles de apropiación, estando dentro de su objeto, cuidar de su conservación, lograr el desarrollo equilibrado del país y el mejoramiento de las condiciones de vida de la población urbana. El artículo 115 de la Constitución Política de los Estados Unidos Mexicanos, en su fracción V, inciso a), establece que los municipios están facultados para formular, aprobar y administrar la zonificación y planes de desarrollo urbano municipal, en los términos de las leyes federales y estatales relativas.

Por otro lado, acorde con lo expuesto, en la Ley General de Asentamientos Humanos, Ordenamiento Territorial y Desarrollo Urbano, en sus artículos 11, fracción XXII, 19, fracción III, y 30, primer párrafo, y en la Ley de Asentamientos Humanos, Ordenamiento Territorial y Desarrollo Urbano para el Estado de Nuevo León, en sus artículos 11, fracción XXVI, y 14, fracción III, se faculta a los municipios a crear los mecanismos de consulta ciudadana para la formulación, modificación y evaluación de los planes o programas municipales de Desarrollo Urbano, para asegurar la consulta,

6



opinión y deliberación de las políticas de ordenamiento territorial y planeación del desarrollo urbano, conforme al sistema de planeación democrática del desarrollo nacional previsto en el artículo 26 de la Constitución Política de los Estados Unidos Mexicanos, están los Consejos Municipales de Desarrollo Urbano y Vivienda, siendo órganos auxiliares de participación ciudadana y conformación plural.

Así también, la Ley de Participación Ciudadana para el Estado de Nuevo León, en sus artículos 1, 8, fracciones V, VIII, IX y X, 13, fracción II, 36, 37, 38, 39 y 40, reconoce el derecho a la participación ciudadana, de naturaleza procedimental, mediante la consulta ciudadana organizada y realizada a través de la dependencia municipal que le compete, a la que el Ayuntamiento convoque señalando en forma precisa su naturaleza y la descripción específica del acto que se propone consultar; así como la exposición de motivos y razones por las cuales lo que se propone someter a consulta ciudadana, se considera de importancia y trascendencia social.

Por su parte, el Reglamento de Participación y Atención Ciudadana del Municipio de San Pedro Garza García, Nuevo León, en sus artículos 1, 2, 3, 4 fracciones I, XIII y XIV, 6, 7, 8, 202, 203, 204, 205, 206, 207, 208, 209 y 210, establece y regula la consulta ciudadana entre los instrumentos de participación ciudadana, teniendo como principios rectores, entre otros, el bien común, la corresponsabilidad, la eficiencia, la honestidad, la legalidad, el profesionalismo, la rendición de cuentas, la solidaridad, la subsidiariedad, la tolerancia y la transparencia.

SÉPTIMA. Acorde con la convocatoria que se hizo mediante el aviso público que se dio por el Republicano Ayuntamiento de San Pedro Garza García, Nuevo León, el 13-trece de junio de 2019-dos mil diecinueve, a través del Presidente Municipal y del Secretario del Republicano Ayuntamiento, respecto del Proceso de Consulta Pública del Proyecto de Ajuste del Plan de Desarrollo Urbano Municipal de San Pedro Garza García, Nuevo León 2030, Determinación y Delimitación de las Zonas de Conservación, Mejoramiento, Consolidación y Crecimiento, se determinó que serían improcedentes los planteamientos que:

- Omitieran referirse al objeto del proceso de ajuste aprobado por el Republicano Ayuntamiento;
- Que se refirieran únicamente a predios o lotes en particular;
- Que no se refirieran a la determinación y delimitación de las zonas de conservación, mejoramiento, consolidación y crecimiento; o
- Que no se refirieran a la delimitación de los distritos o polígonos propuestos.

En la misma convocatoria que se cita en el anterior punto 1, se precisaron como las principales propuestas de ajustes al Plan de Desarrollo Urbano Municipal de San Pedro Garza García, Nuevo León 2030, Determinación y Delimitación de las Zonas de Conservación, Mejoramiento, Consolidación y Crecimiento, A) la determinación y

7



delimitación de las Zonas de Conservación, Mejoramiento, Consolidación y Crecimiento; y B) las zonas que serán afectadas por esos cambios, enumerándose de la siguiente manera en el aviso respectivo:

1. El objetivo general del PROYECTO DE AJUSTE DEL PLAN DE DESARROLLO URBANO MUNICIPAL DE SAN PEDRO GARZA GARCÍA, NUEVO LEÓN 2030, es complementar las estrategias de zonificación primaria y secundaria en el Plan con una interpretación de los lineamientos actuales en los documentos normativos y reglamentarios de Planeación Urbana que se mantendrán vigentes, incorporando el Plano E1.5, Zonificación de Políticas de Ordenamiento del Territorio, al Plan de Desarrollo Urbano Municipal de San Pedro Garza García, Nuevo León 2030.

2. Se propone ajustar de esta manera el Plan y la normatividad de desarrollo urbano vigente a los criterios normativos que se desprenden de la nueva LEY GENERAL DE ASENTAMIENTOS HUMANOS, ORDENAMIENTO TERRITORIAL Y DESARROLLO URBANO, publicada en noviembre de 2016, y sus correlativos en la LEY DE ASENTAMIENTOS HUMANOS, ORDENAMIENTO TERRITORIAL Y DESARROLLO URBANO PARA EL ESTADO DE NUEVO LEÓN, publicada en noviembre del 2017.

3. La propuesta de ajuste mantiene el escenario de visión del Plan vigente al año 2030, para homologar la zonificación en atención a las consideraciones señaladas en el apartado de Motivación del Ajuste y Fundamentación Jurídica del documento que se elaboró por la Secretaría de Ordenamiento y Desarrollo Urbano y que forma parte del dictamen aprobado por el Republicano Ayuntamiento del Municipio de San Pedro Garza García, Nuevo León. Por tal motivo se estima necesario agregar el plano de E1.5 Zonificación de Políticas de Ordenamiento del Territorio, para asegurar el bienestar de los vecinos y de la población en general en el corto plazo y con ello dar certeza a la inversión pública y privada.

4. La estrategia general de ajuste al Plan, consiste en zonificar (en el plano de E1.5 Zonificación de Políticas de Ordenamiento del Territorio), las políticas de ordenamiento del territorio traduciendo los lineamientos actuales de Zonificación Primaria, Zonificación Secundaria Usos y Destinos de Suelo, Densidades Habitacionales y CUS Máximo, Zonas de Altura Controlada entre otros, a la Zonificación de Políticas de Ordenamiento del Territorio, en Zonas de: Conservación Ambiental, Conservación de Áreas Naturales Protegidas, Conservación Habitacional, Mejoramiento, Consolidación y Crecimiento.

5. Se mantiene la estructura policéntrica propuesta en el Plan de Desarrollo Urbano Municipal de San Pedro Garza García, N.L. 2030, como un modelo sustentable y moderno con potencial de crear un sistema de movilidad sustentable, un espacio público más vibrante y una oportunidad de revitalización urbana. Se propone delimitar



como Zonas de Conservación Habitacional en el Plano E.1.5 de Zonificación de Políticas de Ordenamiento del Territorio, para preservar el carácter residencial de las zonas predominantemente habitacional.

OCTAVA. La realización de la Consulta Pública del Proyecto de Ajuste al Plan de Desarrollo Urbano Municipal de San Pedro Garza García, Nuevo León 2030, Determinación y Delimitación de las Zonas de Conservación, Mejoramiento, Consolidación y Crecimiento, constituye una salvaguarda para garantizar que las modalidades que se imponen a la propiedad privada, son las que dicta el interés público y que son de beneficio social, siendo dicha determinación y delimitación por causa de utilidad pública, con la cual, el municipio de San Pedro Garza García, Nuevo León, asegura que la ciudadanía tenga conocimiento de las modalidades que se imponen a la propiedad y que voluntariamente evalúe los efectos, positivos o negativos, que el ajuste al plan que se proyecta pueda causar, acorde con el beneficio social que debe regular, pretendiendo con ello encontrar un justo equilibrio entre los distintos intereses que pudieran entrar en conflicto, y de esa manera cumplir con la obligación de prevención que se tiene, correlativo con el derecho a la consulta, de conformidad con el artículo 6 fracción I la Ley General de Asentamientos Humanos, Ordenamiento Territorial y Desarrollo Urbano y la Ley de Asentamientos Humanos, Ordenamiento Territorial y Desarrollo Urbano para el Estado de Nuevo León.

Resulta trascendente aludir que del proceso de consulta pública previsto en el artículo 56 de la Ley de Asentamientos Humanos, Ordenamiento Territorial y Desarrollo Urbano para el Estado de Nuevo León, la ciudadanía interesada en ejercer su derecho, debió haber presentado por escrito ante la Secretaría de Ordenamiento y Desarrollo Urbano del Municipio de San Pedro Garza García, Nuevo León, los planteamientos o propuestas (comentarios u observaciones) que consideraran respecto del Proyecto de Ajuste del Plan de Desarrollo Urbano Municipal de San Pedro Garza García, Nuevo León 2030, Determinación y Delimitación de las Zonas de Conservación, Mejoramiento, Consolidación y Crecimiento y señalando domicilio para oír y recibir notificaciones.

Sin que sea óbice mencionar que el ejercicio del derecho de participación ciudadana tiene una limitante, pues la acción del gobernado se construye únicamente a participar de las asambleas públicas, donde es escuchado y puede presentar sus propuestas por escrito sobre el tema; empero, la participación ciudadana no puede llegar al extremo de que sean los propios ciudadanos quienes dicten el contenido del Plan de Desarrollo Urbano Municipal de San Pedro Garza García, Nuevo León 2030, Determinación y Delimitación de las Zonas de Conservación, Mejoramiento, Consolidación y Crecimiento, pues su participación se da en forma conjunta con el municipio y se da a efecto de escuchar de primera mano las inquietudes del gobernado; y por su parte, el particular llega a tener un enlace directo con la autoridad; sin embargo, éste último no pasa a formar parte del ente administrativo municipal, quien es el único encargado de la aprobación de los planes de desarrollo urbano municipal.



20

NOVENA. Es importante precisar que el objeto del Proceso de Ajuste del Plan de Desarrollo Urbano Municipal de San Pedro Garza García, Nuevo León 2030, Determinación y Delimitación de las Zonas de Conservación, Mejoramiento, Consolidación y Crecimiento, aprobado por el Republicano Ayuntamiento, o la estrategia general del proyecto sometido a la consulta pública, como se precisó en párrafos que anteceden, consiste en determinar y delimitar, con el plano E.1.5, las zonas de Conservación (Ambiental, de Áreas Naturales Protegidas y Habitacional); Mejoramiento; Consolidación; y Crecimiento; y delimitar los distritos o polígonos del municipio de San Pedro Garza García, Nuevo León, que se proponen; habiéndose establecido en el aviso correspondiente, que serían improcedentes los planteamientos que no se relacionaran con lo anterior, o que se refirieran a predios o lotes en particular.

DÉCIMA. Ahora bien, en el caso concreto, en fecha 11-once de octubre de 2019-dos mil diecinueve, nos fue turnado para su estudio y análisis el dictamen técnico emitido por la Secretaría de Ordenamiento y Desarrollo Urbano, a través de la Dirección de Planeación Urbana, en relación a la Propuesta Ciudadana con el folio 228/2019, del C. **LUIS LAURO GONZÁLEZ GUAJARDO**, mismo que a efecto de economía procesal solamente se transcribe lo peticionado de manera general a continuación:

"Solicitante: Luis Lauro González Guajardo

Domicilio para oír y recibir notificaciones: Calle Modesto Arreola número 1415 Poniente, Colonia Centro, en el municipio de Monterrey, Nuevo León

Predio: Avenida Pedregal del Valle sin número, Fraccionamiento La Sierrita, en el municipio de San Pedro Garza García, Nuevo León

Solicitud: Proponemos se adicione un punto específico en el que se desarrolle la aclaración (interpretación de los lineamientos normativos y señalar tiempo, forma o modo en que se ajustarán estos reglamentos. Determinar la compatibilidad de los aprovechamientos en base a la clasificación del plano E.1.5), sus consideraciones y efectos... Proponemos adicionalmente que se incluya en el ajuste un punto que ampare los derechos adquiridos, es decir, que se puntalice que éstos nacen de las autorizaciones, licencias y permisos otorgados por la autoridad competente... Por último proponemos a la autoridad que incluya en el Plano E.1.5 una nota, o leyenda, o apartado que garantice los derechos adquiridos con la intención de que los propietarios tengan protegidos sus derechos"

Lo anterior respecto de la **CONSULTA PÚBLICA DEL PROYECTO DE AJUSTE DEL PLAN DE DESARROLLO URBANO MUNICIPAL DE SAN PEDRO GARZA GARCÍA, NUEVO LEÓN 2030, DETERMINACIÓN Y DELIMITACIÓN DE LAS ZONAS DE CONSERVACIÓN, MEJORAMIENTO, CONSOLIDACIÓN Y CRECIMIENTO**, en virtud de lo anterior, se transcribe lo que nos interesa respecto del Dictamen Técnico realizado por la Dirección de Planeación Urbana dependiente del Instituto Municipal de Planeación y Gestión

10



Urbana de San Pedro Garza García, Nuevo León (IMPLANG) adscrito a la Secretaría de Ordenamiento y Desarrollo Urbano de este Municipio, como se señala a continuación:

11 *"...esta autoridad considera que dicha propuesta es improcedente, lo anterior, en virtud de que lo manifestado en el mismo no corresponde ni se relaciona con el objeto del proceso de Ajuste del Plan de Desarrollo Urbano Municipal de San Pedro Garza García, Nuevo León 2030, en virtud de que no se hace algún planteamiento específico diverso, relacionado con la determinación y delimitación de las zonas de conservación, mejoramiento, consolidación y crecimiento; o la delimitación de los distritos o polígonos que se proyectan, aunado a que su planteamiento se refiere únicamente a un lote o predio en particular, soslayando el contexto social y urbano del distrito o zona donde queda ubicado dicho predio, ni la opinión del resto de los habitantes de ese distrito o zona; por lo que se estima improcedente lo expuesto en el mismo. ...*

(...)

"...Se estima improcedente, en virtud de no contener planteamientos específicos, relacionados con la determinación y delimitación de las zonas de conservación, mejoramiento, consolidación y crecimiento; o la delimitación de los distritos o polígonos que se proyectan, y/o planteamientos tendientes a preservar y restaurar el equilibrio ecológico, evitar la destrucción de los elementos naturales y los daños que la propiedad pueda sufrir en perjuicio de la sociedad con el proyecto que se propone, acorde con el interés público y el beneficio social, al no emanar de una dimensión social, sino individual, señalados dentro del Ajuste del Plan de Desarrollo Urbano Municipal de San Pedro Garza García, Nuevo León 2030, por las consideraciones de derecho y fundamentos expuestos en el presente dictamen técnico. ..."

DÉCIMA PRIMERA En virtud de lo señalado en la consideración inmediata anterior, la suscrita Comisión de Ordenamiento y Desarrollo Urbano del Republicano Ayuntamiento de San Pedro Garza García, Nuevo León, coincide con el dictamen técnico realizado por la Dirección de Planeación Urbana dependiente del Instituto Municipal de Planeación y Gestión Urbana de San Pedro Garza García, Nuevo León (IMPLANG) adscrito a la Secretaría de Ordenamiento y Desarrollo Urbano; por lo que se declara la **IMPROCEDENCIA**, de la Propuesta Ciudadana del **C. LUIS LAURO GONZÁLEZ GUAJARDO** con número de **Folio 228/2019**; ya que como lo refiere el dictamen técnico de la Secretaría de Ordenamiento y Desarrollo Urbano, lo solicitado no contiene planteamientos específicos, relacionados con la determinación y delimitación de las zonas de conservación, mejoramiento, consolidación y crecimiento; o la delimitación de los distritos o polígonos que se proyectan, y/o planteamientos tendientes a preservar y restaurar el equilibrio ecológico, evitar la destrucción de los elementos naturales y los daños que la propiedad pueda sufrir en perjuicio de la sociedad con el proyecto que se propone, acorde con el interés público y el beneficio social, al no emanar de una dimensión social, sino individual, señalados dentro del Ajuste del Plan de Desarrollo Urbano Municipal de San Pedro Garza García, Nuevo León 2030



2018

DÉCIMA SEGUNDA. Consecuentemente, y con fundamento en los antecedentes y consideraciones de hecho y de Derecho citadas en el cuerpo del presente dictamen, los integrantes de esta Comisión de Ordenamiento y Desarrollo Urbano del Republicano Ayuntamiento de San Pedro Garza García, Nuevo León, sometemos a consideración del pleno de este Republicano Ayuntamiento del Municipio de San Pedro Garza García, Nuevo León, la aprobación del siguiente proyecto de

ACUERDO

PRIMERO. Por los motivos y fundamentos señalados en los antecedentes y consideraciones del presente dictamen, se declara **IMPROCEDENTE** la Propuesta Ciudadana del C. **LUIS LAURO GONZÁLEZ GUAJARDO**, respecto de la **CONSULTA PÚBLICA DEL PROYECTO DE AJUSTE DEL PLAN DE DESARROLLO URBANO MUNICIPAL DE SAN PEDRO GARZA GARCÍA, NUEVO LEÓN 2030, DETERMINACIÓN Y DELIMITACIÓN DE LAS ZONAS DE CONSERVACIÓN, MEJORAMIENTO, CONSOLIDACIÓN Y CRECIMIENTO.**

SEGUNDO. Se instruye al Instituto Municipal de Planeación y Gestión Urbana de San Pedro Garza García, Nuevo León (IMPLANG) adscrito a la Secretaría de Ordenamiento y Desarrollo Urbano, para que notifique por medio del personal a su digno cargo, o con auxilio de cualquier otra dependencia autorizada en el presente dictamen, el contenido de este dictamen al C. **LUIS LAURO GONZÁLEZ GUAJARDO** como contestación de esta autoridad municipal a su propuesta presentada dentro de la consulta ciudadana que se llevó a efecto en el procedimiento correspondiente, en el domicilio que indicó para el efecto de oír y recibir notificaciones en su escrito de propuesta de consulta al ajuste del plan en comento. Para los efectos conducentes, agréguese a la notificación del presente dictamen, el Dictamen Técnico realizado por la Dirección de Planeación Urbana dependiente del Instituto Municipal de Planeación y Gestión Urbana de San Pedro Garza García, Nuevo León (IMPLANG) adscrito a la Secretaría de Ordenamiento y Desarrollo Urbano de este Municipio

En caso de que alguno de los datos proporcionados sea falso, incorrecto, o que no se encuentre a las personas buscadas por parte de los notificadores autorizados, el contenido del presente dictamen se notificará en la Tabla de Avisos de este Municipio conforme a lo establecido en el artículo 68 del Código de Procedimientos Civiles del Estado de Nuevo León como aplicación supletoria de acuerdo a la Ley de Asentamientos Humanos, Ordenamiento Territorial y Desarrollo Urbano para el Estado de Nuevo León.

TERCERO. Se autoriza al personal de las Secretarías de Ordenamiento y Desarrollo Urbano, de Obras Públicas, de Servicios Públicos y Medio Ambiente, Dirección de Control e Inspección, Dirección General de Asuntos Jurídicos y Dirección de Gobierno, estas tres últimas de la Secretaría del R. Ayuntamiento a efecto de dar cumplimiento a lo establecido en el artículo 56 Fracción VI de la Ley de Asentamientos

12

DICTAMEN NÚMERO COYDU/2018-3021/Folio 228-2019
COMISIÓN DE ORDENAMIENTO Y DESARROLLO URBANO, A 11 DE OCTUBRE DEL 2019




humanos, Ordenamiento Territorial y Desarrollo Urbano para el Estado de Nuevo León, aplicando supletoriamente lo establecido en el artículo 2 fracción V, 13 último párrafo y 14 del Código Fiscal del Estado de Nuevo León, habilitando los días inhábiles que se requieran para la correcta notificación del presente acuerdo.

CUARTO. Se Instruye al C. Presidente Municipal, al C. Secretario del Republicano Ayuntamiento, a la Secretaría de Ordenamiento y Desarrollo Urbano, para que lleven de inmediato el exacto cumplimiento del presente acuerdo.


13


A T E N T A M E N T E


San Pedro Garza García, N. L., a 11 de octubre de 2019.
**COMISION DE ORDENAMIENTO Y DESARROLLO URBANO
DEL REPUBLICANO AYUNTAMIENTO.**


**C. EDUARDO ARMANDO AGUILAR VALDEZ.
SÉPTIMO REGIDOR y PRESIDENTE
A FAVOR DEL DICTAMEN.**

**C. ALEJANDRO ALBERTO CARLOS PÁEZ Y ARAGÓN.
QUINTO REGIDOR y SECRETARIO
AUSENTE CON AVISO**


**C. JOSÉ MARIO GARZA BENAVIDES.
PRIMER REGIDOR y VOCAL
A FAVOR DEL DICTAMEN**


**C. JAVIER GONZÁLEZ ALCANTARA CÁCERES
TERCER REGIDOR y VOCAL
A FAVOR DEL DICTAMEN**


**C. ERNESTO JAVIER CHAPA CALVILLO
NOVENO REGIDOR y VOCAL
A FAVOR DEL DICTAMEN**

**C. BRENDA TAFICH LANKENAU
DÉCIMA SEGUNDA REGIDORA y VOCAL
AUSENTE CON AVISO**
ÚLTIMA FOJA DEL DICTAMEN COYDU/2018-2021/Folio 228-2019.

13



2020

COYDU 2018/2021 FOLIO-229-2019, LUIS LAURO GONZÁLEZ GUAJARDO.

DICTÁMEN NÚMERO COYDU/2018-2021/Folio 229-2019.

AL REPUBLICANO AYUNTAMIENTO
DEL MUNICIPIO DE SAN PEDRO GARZA GARCÍA, NUEVO LEÓN.
P R E S E N T E.

A los integrantes de la Comisión De Ordenamiento y Desarrollo Urbano del Republicano Ayuntamiento, nos fue turnado para su estudio y análisis por parte de la Secretaría de Ordenamiento y Desarrollo Urbano a través de la Unidad de Planeación Urbana, la Propuesta Ciudadana formulada por el C. LUIS LAURO GONZÁLEZ GUAJARDO, respecto de la CONSULTA PÚBLICA DEL PROYECTO DE AJUSTE DEL PLAN DE DESARROLLO URBANO MUNICIPAL DE SAN PEDRO GARZA GARCÍA, NUEVO LEÓN 2030, DETERMINACIÓN Y DELIMITACIÓN DE LAS ZONAS DE CONSERVACIÓN, MEJORAMIENTO, CONSOLIDACIÓN Y CRECIMIENTO, misma a la que le fue asignado el número de folio 229/2019, documento que nos permitimos someter a la consideración y aprobación del Pleno de este Ayuntamiento, bajo el número de dictamen COYDU/2018-2021/Folio 229-2019, en base a los siguientes antecedentes y consideraciones de orden legal.

ANTECEDENTES

PRIMERO. Mediante oficio número JAFG-SODU-250/2019, de fecha 19-diecinove de febrero de 2019-dos mil diecinueve, el Arquitecto Javier Alberto de la Fuente García, Secretario de Ordenamiento y Desarrollo Urbano del Municipio de San Pedro Garza García, Nuevo León, manifestó que dicha dependencia se encontraba lista para iniciar el proceso de adecuación establecido en el Artículo Transitorio Quinto del Decreto número 312-trescientos doce de expedición de la Ley de Asentamientos Humanos, Ordenamiento Territorial y Desarrollo Urbano para el Estado de Nuevo León.

SEGUNDO. La propuesta de iniciar el proceso para el ajuste del Plan de Desarrollo Urbano Municipal de San Pedro Garza García, Nuevo León 2030, fue presentada a la Comisión de Ordenamiento y Desarrollo Urbano del Republicano Ayuntamiento por el Arquitecto Javier Alberto de la Fuente García, en su carácter de titular de la Secretaría de Ordenamiento y Desarrollo Urbano de este Municipio en la Sesión 12-doce celebrada en fecha 27-veintisiete de febrero de 2019-diecinove a efectos de dar cumplimiento en tiempo y forma con lo establecido en la fracción I del artículo 56 de la Ley De Asentamientos Humanos, Ordenamiento Territorial y Desarrollo Urbano Para el Estado de Nuevo León, y con la finalidad de que los habitantes del municipio de San Pedro Garza García, Nuevo León tengan la posibilidad de participar en dicho proceso, a fin de que por su conducto y una vez estudiada, analizada y dictaminada la presente propuesta, sea el Pleno del Republicano

DICTAMEN NÚMERO COYDU/2018-2021/Folio 229-2019
COMISIÓN DE ORDENAMIENTO Y DESARROLLO URBANO, A 11 DE OCTUBRE DEL 2019

1

2020



Ayuntamiento quien se encontrara en condiciones de DAR AVISO PÚBLICO DEL INICIO DEL PROCESO DE AJUSTE DEL PLAN DE DESARROLLO URBANO MUNICIPAL DE SAN PEDRO GARZA GARCÍA, NUEVO LEÓN 2030, DETERMINACIÓN Y DELIMITACIÓN DE LAS ZONAS DE CONSERVACIÓN, MEJORAMIENTO, CONSOLIDACIÓN Y CRECIMIENTO.

TERCERO. En la Décimo Primera Sesión Extraordinaria del Republicano Ayuntamiento de este Municipio, celebrada en fecha 08-ocho de marzo de 2019-dos mil diecinueve, el Republicano Ayuntamiento aprobó por unanimidad con 12-doce votos a favor y 1-una ausencia al momento de la votación, el Dictamen número COYDU 2018-2021/010/2019, consistente en el AVISO PÚBLICO DEL INICIO DEL PROCESO DE AJUSTE DEL PLAN DE DESARROLLO URBANO MUNICIPAL DE SAN PEDRO GARZA GARCÍA, NUEVO LEÓN 2030, DETERMINACIÓN Y DELIMITACIÓN DE LAS ZONAS DE CONSERVACIÓN, MEJORAMIENTO, CONSOLIDACIÓN Y CRECIMIENTO, mismo que fuera publicado en el Periódico Oficial del Estado de fecha 22-veintidós de marzo de 2019-dos mil diecinueve, así como en el periódico EL NORTE en fecha 23-veintitrés de marzo de 2019-dos mil diecinueve.

CUARTO. En la Sesión número 23-veintitrés de la Comisión de Ordenamiento y Desarrollo Urbano celebrada en fecha 05-cinco de junio de 2019-dos mil diecinueve la Secretaría de Ordenamiento y Desarrollo Urbano, presentó a la suscrita Comisión, el proyecto de AJUSTE DEL PLAN DE DESARROLLO URBANO MUNICIPAL DE SAN PEDRO GARZA GARCÍA, NUEVO LEÓN 2030, DETERMINACIÓN Y DELIMITACIÓN DE LAS ZONAS DE CONSERVACIÓN, MEJORAMIENTO, CONSOLIDACIÓN Y CRECIMIENTO, mismo que fue votado en sentido positivo con 05-cinco votos a favor y una ausencia con aviso.

QUINTO. El inicio del proceso de la consulta pública previsto en la fracción III del artículo 56 de la Ley de Asentamientos Humanos, Ordenamiento Territorial y Desarrollo Urbano para el Estado de Nuevo León, se publicó el 14-catorce de junio de 2019-dos mil diecinueve en la Gaceta Municipal y en el Periódico Oficial del Estado de Nuevo León, el 17-dieciséis de junio del mismo año, así como en los periódicos EL NORTE y MILENIO DIARIO los días 15-quince, 16-dieciois y 17-dieciste de junio, en donde se especifican los principales cambios y modificaciones y las zonas afectadas, cumpliendo así con la disposición de ser publicado en cuando menos dos de los diarios de mayor circulación en la entidad, durante 3-tres días consecutivos y que debiera cumplir con un tamaño mínimo de un octavo de página.

SEXTO. Conforme a lo previsto por la fracción V, inciso a) del artículo 56 de la Ley de Asentamientos Humanos, Ordenamiento Territorial y Desarrollo Urbano para el Estado de Nuevo León, se dio inicio a la primera audiencia pública misma que se celebró

2

2
DICTAMEN NÚMERO COYDU/2018-2021/Folio 229-2019
COMISIÓN DE ORDENAMIENTO Y DESARROLLO URBANO, A 11 DE OCTUBRE DEL 2019



el día 18-dieciocho de junio de 2019-dos mil diecinueve, disponiendo en la página oficial de internet del Municipio, en el hipervínculo www.sanpedro.gob.mx; durante dicho plazo los interesados tuvieron a su disposición un ejemplar del proyecto y de sus anexos gráficos, así como asesoría para presentar por escrito los planteamientos o propuestas que consideren respecto del proyecto del plan o programa de desarrollo urbano, o las modificaciones a los vigentes, a sus anexos y demás contenido del mismo y así cumplir con los requisitos de estar fundamentados y consignar domicilio para oír y recibir notificaciones, lo anterior estipulado en el citado artículo 56 de la Ley de Asentamientos Humanos, Ordenamiento Territorial y Desarrollo Urbano para el Estado de Nuevo León.

SÉPTIMO. Los planteamientos de los ciudadanos se recibieron desde el día 18-dieciocho de junio al 29-veintinueve de julio del año que transcurre, en las oficinas de la Secretaría de Ordenamiento y Desarrollo Urbano del Municipio de San Pedro Garza García, Nuevo León, ubicadas en Corregidora 507-quinientos siete Norte, en el Centro de San Pedro Garza García, Nuevo León, en un horario de las 08:00 a las 16:00 horas, habiendo señalado que deberían ser claros y estar fundamentados y justificados en términos técnico urbanísticos, tal como lo señala las disposiciones de la Ley de Asentamientos Humanos, Ordenamiento Territorial y Desarrollo Urbano para el Estado de Nuevo León.

OCTAVO. Durante el plazo de 30- treinta días hábiles, comprendido en las fechas ya mencionadas, en las oficinas de la Secretaría de Ordenamiento y Desarrollo Urbano del Municipio, para los efectos legales de la consulta pública y del procedimiento previsto para la aprobación del plan o programa sometido al mismo, se recibieron 398-trescientas noventa y ocho propuestas.

NOVENO. En la Vigésima Segunda Sesión Extraordinaria del Republicano Ayuntamiento del mes de septiembre, celebrada en fecha 05-cinco de septiembre de 2019-dos mil diecinueve el Republicano Ayuntamiento de este Municipio, aprobó por **UNANIMIDAD PRÓRROGAR EL PLAZO PARA DAR CONTESTACIÓN A LAS PROPUESTAS CIUDADANAS RESPECTO DE LA CONSULTA PÚBLICA DEL AJUSTE DEL PLAN DE DESARROLLO URBANO MUNICIPAL DE SAN PEDRO GARZA GARCÍA, NUEVO LEÓN 2030, DETERMINACIÓN Y DELIMITACIÓN DE LAS ZONAS DE CONSERVACIÓN, MEJORAMIENTO, CONSOLIDACIÓN Y CRECIMIENTO**, por el término de 30-treinta días hábiles posteriores al vencimiento del plazo que en este acto se prorroga, lo anterior de acuerdo a lo estipulado por el artículo 56 fracción VI de la Ley de Asentamientos Humanos, Ordenamiento Territorial y Desarrollo Urbano para el Estado de Nuevo León.

DÉCIMO. En fecha 11-once de octubre de 2019-dos mil diecinueve, nos fue turnado para su estudio y análisis el dictamen técnico realizado por la Dirección de Planeación Urbana dependiente del Instituto Municipal de Planeación y Gestión Urbana de San Pedro Garza García, Nuevo León (IMPLANG) adscrito a la Secretaría



de Ordenamiento y Desarrollo Urbano, en relación a la Propuesta Ciudadana del C. LUIS LAURO GONZÁLEZ GUAJARDO, respecto de la CONSULTA PÚBLICA DEL PROYECTO DE AJUSTE DEL PLAN DE DESARROLLO URBANO MUNICIPAL DE SAN PEDRO GARZA GARCÍA, NUEVO LEÓN 2030, DETERMINACIÓN Y DELIMITACIÓN DE LAS ZONAS DE CONSERVACIÓN, MEJORAMIENTO, CONSOLIDACIÓN Y CRECIMIENTO, misma a la que le fue asignado el número de Folio 229/2019.

Por lo anterior, la suscrita COMISIÓN DE ORDENAMIENTO Y DESARROLLO URBANO DEL REPUBLICANO AYUNTAMIENTO DE SAN PEDRO GARZA GARCÍA, NUEVO LEÓN, estima de orden legal las siguientes:

CONSIDERACIONES

PRIMERA. El artículo 115 de la Constitución Política de los Estados Unidos Mexicanos, 132 de la Constitución Política del Estado Libre y Soberano de Nuevo León, el artículo 41 de la Ley de Gobierno Municipal del Estado de Nuevo León, numeral 36 fracción XI incisos a), c) y e) del Reglamento para el Gobierno Interior del Republicano Ayuntamiento de San Pedro Garza García, Nuevo León, esta Comisión de Ordenamiento y Desarrollo Urbano del Republicano Ayuntamiento es la instancia competente para someter a la consideración de este órgano colegiado el presente dictamen.

SEGUNDA. Los artículos 115, fracción V, de la Constitución Política de los Estados Unidos Mexicanos, 132, fracción II, incisos a) y c) de la Constitución Política del Estado Libre y Soberano de Nuevo León, establecen que es facultad del Municipio, en los términos de las leyes federales y estatales, relativas a formular, aprobar y administrar la zonificación y planes de desarrollo urbano municipal.

TERCERA. El Artículo 11 fracciones I y II de la Ley General de Asentamientos Humanos y Ordenamiento Territorial vigente, dispone que corresponde al Municipio: *Artículo 11. Corresponde a los Municipios: I. Elaborar, aprobar, administrar y ejecutar los planes o programas municipales de desarrollo urbano, de centros de población, parciales y los demás que de éstos deriven, incluyendo la zonificación prevista en lo conducente, adoptando normas y criterios de congruencia, coordinación y ajuste con otros niveles superiores de planeación y las normas oficiales mexicanas que expida la Secretaría de Desarrollo Agrario, Territorial y Urbano del Gobierno Federal, así como aprobar los reglamentos y disposiciones de carácter general en materia de ordenamiento territorial, desarrollo urbano, zonificación, construcción, estacionamientos, así como vigilar su cumplimiento; tratándose de los planes o programas municipales antes citados, se deberá solicitar a la autoridad competente la dictaminación, análisis y calificación de la congruencia de dichos planes o programas con la planeación estatal, así mismo, posteriormente se deberá solicitar su inscripción en la Dirección del Registro Público de la Propiedad y del Comercio del Instituto*



Registral y Catastral del Estado y su publicación en el Periódico Oficial del Estado, y su incorporación en el sistema de información territorial y urbano a cargo de la Secretaría antes citada. II. Formular, aprobar, administrar y ejecutar los planes o programas municipales de Desarrollo Urbano, de Centros de Población y los demás que de éstos deriven, adoptando normas o criterios de congruencia, coordinación y ajuste con otros niveles superiores de planeación, las normas oficiales mexicanas, así como evaluar y vigilar su cumplimiento."

5. CUARTA. El artículo 87 de la Ley de Asentamientos Humanos, Ordenamiento Territorial y Desarrollo Urbano para el Estado de Nuevo León, señala que la dependencia encargada del desarrollo urbano del Municipio o en su caso de planeación urbana previstos en el artículo 20 de esa Ley, formulará el proyecto del plan o programa y lo someterá a la consulta pública, de acuerdo al artículo 56 de dicho ordenamiento y que concluido lo anterior se presentara el proyecto definitivo al Ayuntamiento para su consideración y aprobación; lo anterior de acuerdo a lo estipulado en el Quinto transitorio de la Ley de Asentamientos Humanos, Ordenamiento Territorial y Desarrollo Urbano para el Estado de Nuevo León.

QUINTA. En ese sentido se tiene que dentro de los compromisos en materia de Desarrollo Urbano señalados en el Plan Municipal de Desarrollo 2018-2021 del municipio de San Pedro Garza García, Nuevo León, se destaca transparentar y facilitar los procesos para la obtención de permisos y autorizaciones en materia de Desarrollo Urbano, garantizando la legalidad de las autorizaciones otorgadas por la Secretaría de Ordenamiento y Desarrollo Urbano en todos los trámites; y mejorar el control urbano para administrar de forma eficiente el desarrollo urbano de la Ciudad, transparentando los procesos en materia urbana, por tanto se consideró factible la creación de un órgano responsable de la Planeación del Desarrollo Sustentable, por lo que en la primera sesión ordinaria del Republicano Ayuntamiento 2018-2021, celebrada el día 13-trece de agosto de 2019-dos mil diecinueve, se aprobó el Reglamento Orgánico de la Administración Pública Municipal de San Pedro Garza García, Nuevo León, en el cual en su artículo 38 Bis, crea el Instituto Municipal de Planeación y Gestión Urbana de San Pedro Garza García, Nuevo León (IMPLANG), como órgano administrativo desconcentrado de la administración pública municipal de San Pedro Garza García, adscrito a la Secretaría de Ordenamiento y Desarrollo Urbano.

Ahora bien, con fundamento en el artículo 38 bis 2, del Reglamento Orgánico de la Administración Pública Municipal de San Pedro Garza García, Nuevo León, mencionado en el párrafo que antecede, el Presidente Municipal en el ámbito de sus atribuciones, en fecha 01-primer de octubre de 2019-dos mil diecinueve, y después de haber cumplido con los requisitos establecidos en el artículo que nos constringe, nombró al Titular de la Dirección General del Instituto Municipal de Planeación y Gestión Urbana el Licenciado Urbanista Luis Rodolfo Zamorano Ruíz.



Es así entonces que la Dirección de Planeación Urbana del Instituto Municipal de Planeación y Gestión Urbana de San Pedro Garza García, Nuevo León (IMPLANG), dependiente de la Secretaría de Ordenamiento y Desarrollo Urbano del Municipio de San Pedro Garza García, Nuevo León, fue el encargado del proceso de elaborar, respecto de cada uno de los planteamientos formulados por la ciudadanía, un dictamen técnico para la resolución y presentación de la solicitud derivada de la Consulta que nos ocupa, para posteriormente turnarlos a la suscrita Comisión de Ordenamiento y Desarrollo Urbano, y se esté en posibilidad para analizar, estudiar, y dictaminar.

6

SEXTA. El derecho a la Consulta del proyecto de Ajuste al Plan de Desarrollo Urbano Municipal de San Pedro Garza García, Nuevo León 2030, Determinación y Delimitación de las Zonas de Conservación, Mejoramiento, Consolidación y Crecimiento, como forma de participación democrática, acorde con el aviso efectuado por el Republicano Ayuntamiento de San Pedro Garza García, Nuevo León, en fecha 13-trece de junio de 2019-dos mil diecinueve, vincula a quien lo ejerce a cooperar en su instrumentación, interviniendo de manera responsable a través de planteamientos con una efectiva contribución social o técnica, dada la especial complejidad que reviste el desarrollo urbano, debiendo referirse al objeto del proceso de ajuste, y a la determinación y delimitación de las zonas de conservación, mejoramiento, consolidación y crecimiento, o a la delimitación de los distritos o polígonos propuestos, más no así a predios o lotes en particular.

Asimismo, en los artículos 26, apartado A), y 27, párrafo tercero, de la Constitución Política de los Estados Unidos Mexicanos, se establece que la planeación del desarrollo nacional será democrática mediante la participación de los diversos sectores de la sociedad, de quienes recogerá sus aspiraciones y demandas para incorporarlas al plan y los programas de desarrollo. En relación con la propiedad privada, es la nación la que tiene en todo momento el derecho de imponerle las modalidades que dicte el interés público y regular, en beneficio social, el aprovechamiento de los elementos naturales susceptibles de apropiación, estando dentro de su objeto, cuidar de su conservación, lograr el desarrollo equilibrado del país y el mejoramiento de las condiciones de vida de la población urbana. El artículo 115 de la Constitución Política de los Estados Unidos Mexicanos, en su fracción V, inciso a), establece que los municipios están facultados para formular, aprobar y administrar la zonificación y planes de desarrollo urbano municipal, en los términos de las leyes federales y estatales relativas.

Por otro lado, acorde con lo expuesto, en la Ley General de Asentamientos Humanos, Ordenamiento Territorial y Desarrollo Urbano, en sus artículos 11, fracción XXII, 19, fracción III, y 30, primer párrafo, y en la Ley de Asentamientos Humanos, Ordenamiento Territorial y Desarrollo Urbano para el Estado de Nuevo León, en sus artículos 11, fracción XXVI, y 14, fracción III, se faculta a los municipios a crear los mecanismos de consulta ciudadana para la formulación, modificación y evaluación de los planes o programas municipales de Desarrollo Urbano, para asegurar la consulta,

6
DICTAMEN NÚMERO COYDU/018-2021/Folio 229-2019
COMISIÓN DE ORDENAMIENTO Y DESARROLLO URBANO, A 11 DE OCTUBRE DEL 2019



opinión y deliberación de las políticas de ordenamiento territorial y planeación del desarrollo urbano, conforme al sistema de planeación democrática del desarrollo nacional previsto en el artículo 26 de la Constitución Política de los Estados Unidos Mexicanos, están los Consejos Municipales de Desarrollo Urbano y Vivienda, siendo órganos auxiliares de participación ciudadana y conformación plural.

Así también, la Ley de Participación Ciudadana para el Estado de Nuevo León, en sus artículos 1, 8, fracciones V, VIII, IX y X, 13, fracción II, 36, 37, 38, 39 y 40, reconoce el derecho a la participación ciudadana, de naturaleza procedimental, mediante la consulta ciudadana organizada y realizada a través de la dependencia municipal que le compete, a la que el Ayuntamiento convoque señalando en forma precisa su naturaleza y la descripción específica del acto que se propone consultar; así como la exposición de motivos y razones por las cuales lo que se propone someter a consulta ciudadana, se considera de importancia y trascendencia social.

Por su parte, el Reglamento de Participación y Atención Ciudadana del Municipio de San Pedro Garza García, Nuevo León, en sus artículos 1, 2, 3, 4 fracciones I, XIII y XIV, 6, 7, 8, 202, 203, 204, 205, 206, 207, 208, 209 y 210, establece y regula la consulta ciudadana entre los instrumentos de participación ciudadana, teniendo como principios rectores, entre otros, el bien común, la corresponsabilidad, la eficiencia, la honestidad, la legalidad, el profesionalismo, la rendición de cuentas, la solidaridad, la subsidiariedad, la tolerancia y la transparencia.

SÉPTIMA. Acorde con la convocatoria que se hizo mediante el aviso público que se dio por el Republicano Ayuntamiento de San Pedro Garza García, Nuevo León, el 13-trece de junio de 2019-dos mil diecinueve, a través del Presidente Municipal y del Secretario del Republicano Ayuntamiento, respecto del Proceso de Consulta Pública del Proyecto de Ajuste del Plan de Desarrollo Urbano Municipal de San Pedro Garza García, Nuevo León 2030, Determinación y Delimitación de las Zonas de Conservación, Mejoramiento, Consolidación y Crecimiento, se determinó que serían improcedentes los planteamientos que:

- Omitieran referirse al objeto del proceso de ajuste aprobado por el Republicano Ayuntamiento;
- Que se refirieran únicamente a predios o lotes en particular;
- Que no se refirieran a la determinación y delimitación de las zonas de conservación, mejoramiento, consolidación y crecimiento; o
- Que no se refirieran a la delimitación de los distritos o polígonos propuestos.

En la misma convocatoria que se cita en el anterior punto 1, se precisaron como las principales propuestas de ajustes al Plan de Desarrollo Urbano Municipal de San Pedro Garza García, Nuevo León 2030, Determinación y Delimitación de las Zonas de Conservación, Mejoramiento, Consolidación y Crecimiento, A) la determinación y



delimitación de las Zonas de Conservación, Mejoramiento, Consolidación y Crecimiento; y B) las zonas que serán afectadas por esos cambios, enumerándose de la siguiente manera en el aviso respectivo:

1. El objetivo general del PROYECTO DE AJUSTE DEL PLAN DE DESARROLLO URBANO MUNICIPAL DE SAN PEDRO GARZA GARCÍA, NUEVO LEÓN 2030, es complementar las estrategias de zonificación primaria y secundaria en el Plan con una interpretación de los lineamientos actuales en los documentos normativos y reglamentarios de Planeación Urbana que se mantendrán vigentes, incorporando el Plano E1.5, Zonificación de Políticas de Ordenamiento del Territorio, al Plan de Desarrollo Urbano Municipal de San Pedro Garza García, Nuevo León 2030.

2. Se propone ajustar de esta manera el Plan y la normatividad de desarrollo urbano vigente a los criterios normativos que se desprenden de la nueva LEY GENERAL DE ASENTAMIENTOS HUMANOS, ORDENAMIENTO TERRITORIAL Y DESARROLLO URBANO, publicada en noviembre de 2016, y sus correlativos en la LEY DE ASENTAMIENTOS HUMANOS, ORDENAMIENTO TERRITORIAL Y DESARROLLO URBANO PARA EL ESTADO DE NUEVO LEÓN, publicada en noviembre del 2017.

3. La propuesta de ajuste mantiene el escenario de visión del Plan vigente al año 2030, para homologar la zonificación en atención a las consideraciones señaladas en el apartado de Motivación del Ajuste y Fundamentación Jurídica del documento que se elaboró por la Secretaría de Ordenamiento y Desarrollo Urbano y que forma parte del dictamen aprobado por el Republicano Ayuntamiento del Municipio de San Pedro Garza García, Nuevo León. Por tal motivo se estima necesario agregar el plano de E1.5 Zonificación de Políticas de Ordenamiento del Territorio, para asegurar el bienestar de los vecinos y de la población en general en el corto plazo y con ello dar certeza a la inversión pública y privada.

4. La estrategia general de ajuste al Plan, consiste en zonificar (en el plano de E1.5 Zonificación de Políticas de Ordenamiento del Territorio), las políticas de ordenamiento del territorio traduciendo los lineamientos actuales de Zonificación Primaria, Zonificación Secundaria Usos y Destinos de Suelo, Densidades Habitacionales y CUS Máximo, Zonas de Altura Controlada entre otros, a la Zonificación de Políticas de Ordenamiento del Territorio, en Zonas de: Conservación Ambiental, Conservación de Áreas Naturales Protegidas, Conservación Habitacional, Mejoramiento, Consolidación y Crecimiento.

5. Se mantiene la estructura policéntrica propuesta en el Plan de Desarrollo Urbano Municipal de San Pedro Garza García, N.L. 2030, como un modelo sustentable y moderno con potencial de crear un sistema de movilidad sustentable, un espacio público más vibrante y una oportunidad de revitalización urbana. Se propone delimitar



como Zonas de Conservación Habitacional en el Plano E 1.5 de Zonificación de Políticas de Ordenamiento del Territorio, para preservar el carácter residencial de las zonas predominantemente habitacional.

9

OCTAVA. La realización de la Consulta Pública del Proyecto de Ajuste al Plan de Desarrollo Urbano Municipal de San Pedro Garza García, Nuevo León 2030, Determinación y Delimitación de las Zonas de Conservación, Mejoramiento, Consolidación y Crecimiento, constituye una salvaguarda para garantizar que las modalidades que se imponen a la propiedad privada, son las que dicta el interés público y que son de beneficio social, siendo dicha determinación y delimitación por causa de utilidad pública, con la cual, el municipio de San Pedro Garza García, Nuevo León, asegura que la ciudadanía tenga conocimiento de las modalidades que se imponen a la propiedad y que voluntariamente evalúe los efectos, positivos o negativos, que el ajuste al plan que se proyecta pueda causar, acorde con el beneficio social que debe regular, pretendiendo con ello encontrar un justo equilibrio entre los distintos intereses que pudieran entrar en conflicto, y de esa manera cumplir con la obligación de prevención que se tiene, correlativo con el derecho a la consulta, de conformidad con el artículo 6 fracción I la Ley General de Asentamientos Humanos, Ordenamiento Territorial y Desarrollo Urbano y la Ley de Asentamientos Humanos, Ordenamiento Territorial y Desarrollo Urbano para el Estado de Nuevo León.

Resulta trascendente aludir que del proceso de consulta pública previsto en el artículo 56 de la Ley de Asentamientos Humanos, Ordenamiento Territorial y Desarrollo Urbano para el Estado de Nuevo León, la ciudadanía interesada en ejercer su derecho, debió haber presentado por escrito ante la Secretaría de Ordenamiento y Desarrollo Urbano del Municipio de San Pedro Garza García, Nuevo León, los planteamientos o propuestas (comentarios u observaciones) que consideraran respecto del Proyecto de Ajuste del Plan de Desarrollo Urbano Municipal de San Pedro Garza García, Nuevo León 2030, Determinación y Delimitación de las Zonas de Conservación, Mejoramiento, Consolidación y Crecimiento y señalando domicilio para oír y recibir notificaciones.

Sin que sea óbice mencionar que el ejercicio del derecho de participación ciudadana tiene una limitante, pues la acción del gobernado se construye únicamente a participar de las asambleas públicas, donde es escuchado y puede presentar sus propuestas por escrito sobre el tema; empero, la participación ciudadana no puede llegar al extremo de que sean los propios ciudadanos quienes dicten el contenido del Plan de Desarrollo Urbano Municipal de San Pedro Garza García, Nuevo León 2030, Determinación y Delimitación de las Zonas de Conservación, Mejoramiento, Consolidación y Crecimiento, pues su participación se da en forma conjunta con el municipio y se da a efecto de escuchar de primera mano las inquietudes del gobernado; y por su parte, el particular llega a tener un enlace directo con la autoridad; sin embargo, éste último no pasa a formar parte del ente administrativo municipal, quien es el único encargado de la aprobación de los planes de desarrollo urbano municipal.



10

NOVENA. Es importante precisar que el objeto del Proceso de Ajuste del Plan de Desarrollo Urbano Municipal de San Pedro Garza García, Nuevo León 2030, Determinación y Delimitación de las Zonas de Conservación, Mejoramiento, Consolidación y Crecimiento, aprobado por el Republicano Ayuntamiento, o la estrategia general del proyecto sometido a la consulta pública, como se precisó en párrafos que anteceden, consiste en determinar y delimitar, con el plano E1.5, las zonas de Conservación (Ambiental, de Áreas Naturales Protegidas y Habitacional); Mejoramiento; Consolidación; y Crecimiento; y delimitar los distritos o polígonos del municipio de San Pedro Garza García, Nuevo León, que se proponen; habiéndose establecido en el aviso correspondiente, que serían improcedentes los planteamientos que no se relacionaran con lo anterior, o que se refirieran a predios o lotes en particular.

DÉCIMA. Ahora bien, en el caso concreto, en fecha 11-once de octubre de 2019-dos mil diecinueve, nos fue turnado para su estudio y análisis el dictamen técnico emitido por la Secretaría de Ordenamiento y Desarrollo Urbano, a través de la Dirección de Planeación Urbana, en relación a la Propuesta Ciudadana con el folio 229/2019, del C. LUIS LAURO GONZÁLEZ GUAJARDO, mismo que a efecto de economía procesal solamente se transcribe lo peticionado de manera general a continuación:

"Solicitante: Luis Lauro González Guajardo

Domicilio para oír y recibir notificaciones: Calle Modesto Arreola número 1415 Poniente, Colonia Centro, en el municipio de Monterrey, Nuevo León

Predio: Avenida Pedregal del Valle sin número, Fraccionamiento La Sierrita, en el municipio de San Pedro Garza García, Nuevo León

Solicitud: Proponemos se adicione un punto específico en el que se desarrolle la aclaración (interpretación de los lineamientos normativos y señalar tiempo, forma o modo en que se ajustarán estos reglamentos. Determinar la compatibilidad de los aprovechamientos en base a la clasificación del plano E1.5), sus consideraciones y efectos... Proponemos adicionalmente que se incluya en el ajuste un punto que ampare los derechos adquiridos, es decir, que se puntalice que éstos nacen de las autorizaciones, licencias y permisos otorgados por la autoridad competente... Por último proponemos a la autoridad que incluya en el Plano E1.5 una nota, o leyenda, o apartado que garantice los derechos adquiridos con la intención de que los propietarios tengan protegidos sus derechos"

Lo anterior respecto de la CONSULTA PÚBLICA DEL PROYECTO DE AJUSTE DEL PLAN DE DESARROLLO URBANO MUNICIPAL DE SAN PEDRO GARZA GARCÍA, NUEVO LEÓN 2030, DETERMINACIÓN Y DELIMITACIÓN DE LAS ZONAS DE CONSERVACIÓN, MEJORAMIENTO, CONSOLIDACIÓN Y CRECIMIENTO, en virtud de lo anterior, se transcribe lo que nos interesa respecto del Dictamen Técnico realizado por la Dirección de Planeación Urbana dependiente del Instituto Municipal de Planeación y Gestión

10



Urbana de San Pedro Garza García, Nuevo León (IMPLANG) adscrito a la Secretaría de Ordenamiento y Desarrollo Urbano de este Municipio, como se señala a continuación:

11

"...esta autoridad considera que dicha propuesta es improcedente, lo anterior, en virtud de que lo manifestado en el mismo no corresponde ni se relaciona con el objeto del proceso de Ajuste del Plan de Desarrollo Urbano Municipal de San Pedro Garza García, Nuevo León 2030, en virtud de que no se hace algún planteamiento específico diverso, relacionado con la determinación y delimitación de las zonas de conservación, mejoramiento, consolidación y crecimiento; o la delimitación de los distritos o polígonos que se proyectan, aunado a que su planteamiento se refiere únicamente a un lote o predio en particular, soslayando el contexto social y urbano del distrito o zona donde queda ubicado dicho predio, ni la opinión del resto de los habitantes de ese distrito o zona; por lo que se estima improcedente lo expuesto en el mismo...."

(...)

"...Se estima improcedente, en virtud de no contener planteamientos específicos, relacionados con la determinación y delimitación de las zonas de conservación, mejoramiento, consolidación y crecimiento; o la delimitación de los distritos o polígonos que se proyectan, y/o planteamientos tendientes a preservar y restaurar el equilibrio ecológico, evitar la destrucción de los elementos naturales y los daños que la propiedad pueda sufrir en perjuicio de la sociedad con el proyecto que se propone, acorde con el interés público y el beneficio social, al no emanar de una dimensión social, sino individual, señalados dentro del Ajuste del Plan de Desarrollo Urbano Municipal de San Pedro Garza García, Nuevo León 2030, por las consideraciones de derecho y fundamentos expuestos en el presente dictamen técnico...."

DÉCIMA PRIMERA En virtud de lo señalado en la consideración inmediata anterior, la suscrita Comisión de Ordenamiento y Desarrollo Urbano del Republicano Ayuntamiento de San Pedro Garza García, Nuevo León, coincide con el dictamen técnico realizado por la Dirección de Planeación Urbana dependiente del Instituto Municipal de Planeación y Gestión Urbana de San Pedro Garza García, Nuevo León (IMPLANG) adscrito a la Secretaría de Ordenamiento y Desarrollo Urbano; por lo que se declara la **IMPROCEDENCIA**, de la Propuesta Ciudadana del **C. LUIS LAURO GONZÁLEZ GUAJARDO** con número de **Folio 229/2019**; ya que como lo refiere el dictamen técnico de la Secretaría de Ordenamiento y Desarrollo Urbano, lo solicitado no contiene planteamientos específicos, relacionados con la determinación y delimitación de las zonas de conservación, mejoramiento, consolidación y crecimiento; o la delimitación de los distritos o polígonos que se proyectan, y/o planteamientos tendientes a preservar y restaurar el equilibrio ecológico, evitar la destrucción de los elementos naturales y los daños que la propiedad pueda sufrir en perjuicio de la sociedad con el proyecto que se propone, acorde con el interés público y el beneficio social, al no emanar de una dimensión social, sino individual, señalados dentro del Ajuste del Plan de Desarrollo Urbano Municipal de San Pedro Garza García, Nuevo León 2030

DÉCIMA SEGUNDA. Consecuentemente, y con fundamento en los antecedentes y consideraciones de hecho y de Derecho citadas en el cuerpo del presente

11

DICTAMEN NÚMERO COYDU/2018-2021/Folio 229-2019
COMISIÓN DE ORDENAMIENTO Y DESARROLLO URBANO, A 11 DE OCTUBRE DEL 2019



dictamen, los integrantes de esta Comisión de Ordenamiento y Desarrollo Urbano del Republicano Ayuntamiento de San Pedro Garza García, Nuevo León, sometemos a consideración del pleno de este Republicano Ayuntamiento del Municipio de San Pedro Garza García, Nuevo León, la aprobación del siguiente proyecto de

ACUERDO

12 PRIMERO. Por los motivos y fundamentos señalados en los antecedentes y consideraciones del presente dictamen, se declara IMPROCEDENTE la Propuesta Ciudadana del C. LUIS LAURO GONZÁLEZ GUAJARDO, respecto de la CONSULTA PÚBLICA DEL PROYECTO DE AJUSTE DEL PLAN DE DESARROLLO URBANO MUNICIPAL DE SAN PEDRO GARZA GARCÍA, NUEVO LEÓN 2030, DETERMINACIÓN Y DELIMITACIÓN DE LAS ZONAS DE CONSERVACIÓN, MEJORAMIENTO, CONSOLIDACIÓN Y CRECIMIENTO.

SEGUNDO. Se instruye al Instituto Municipal de Planeación y Gestión Urbana de San Pedro Garza García, Nuevo León (IMPLANG) adscrito a la Secretaría de Ordenamiento y Desarrollo Urbano, para que notifique por medio del personal a su digno cargo, o con auxilio de cualquier otra dependencia autorizada en el presente dictamen, el contenido de este dictamen al C. LUIS LAURO GONZÁLEZ GUAJARDO como contestación de esta autoridad municipal a su propuesta presentada dentro de la consulta ciudadana que se llevó a efecto en el procedimiento correspondiente, en el domicilio que indicó para el efecto de oír y recibir notificaciones en su escrito de propuesta de consulta al ajuste del plan en comento. Para los efectos conducentes, agréguese a la notificación del presente dictamen, el Dictamen Técnico realizado por la Dirección de Planeación Urbana dependiente del Instituto Municipal de Planeación y Gestión Urbana de San Pedro Garza García, Nuevo León (IMPLANG) adscrito a la Secretaría de Ordenamiento y Desarrollo Urbano de este Municipio

En caso de que alguno de los datos proporcionados sea falso, incorrecto, o que no se encuentre a las personas buscadas por parte de los notificadores autorizados, el contenido del presente dictamen se notificará en la Tabla de Avisos de este Municipio conforme a lo establecido en el artículo 68 del Código de Procedimientos Civiles del Estado de Nuevo León como aplicación supletoria de acuerdo a la Ley de Asentamientos Humanos, Ordenamiento Territorial y Desarrollo Urbano para el Estado de Nuevo León.

TERCERO. Se autoriza al personal de las Secretarías de Ordenamiento y Desarrollo Urbano, de Obras Públicas, de Servicios Públicos y Medio Ambiente, Dirección de Control e Inspección, Dirección General de Asuntos Jurídicos y Dirección de Gobierno, estas tres últimas de la Secretaría del R. Ayuntamiento a efecto de dar cumplimiento a lo establecido en el artículo 56 Fracción VI de la Ley de Asentamientos humanos, Ordenamiento Territorial y Desarrollo Urbano para el Estado de Nuevo León, aplicando supletoriamente lo establecido en el artículo 2 fracción V, 13 último párrafo

12
DICTAMEN NÚMERO COYDU/2018-2021/serie 229-2019
COMISIÓN DE ORDENAMIENTO Y DESARROLLO URBANO, A 11 DE OCTUBRE DEL 2019



y 14 del Código Fiscal del Estado de Nuevo León, habilitando los días inhábiles que se requieran para la correcta notificación del presente acuerdo.

CUARTO. Se Instruye al C. Presidente Municipal, al C. Secretario del Republicano Ayuntamiento, a la Secretaría de Ordenamiento y Desarrollo Urbano, para que lleven de inmediato el exacto cumplimiento del presente acuerdo.

ATENTAMENTE

San Pedro Garza García, N. L., a 11 de octubre de 2019.
**COMISION DE ORDENAMIENTO Y DESARROLLO URBANO
DEL REPUBLICANO AYUNTAMIENTO.**

[Firma]
**C. EDUARDO ARMANDO AGUILAR VALDEZ.
SÉPTIMO REGIDOR y PRESIDENTE
A FAVOR DEL DICTAMEN.**

**C. ALEJANDRO ALBERTO CARLOS PÁEZ Y ARAGÓN.
QUINTO REGIDOR y SECRETARIO
AUSENTE CON AVISO**

[Firma]
**C. JOSÉ MARIO GARZA BENAVIDES.
PRIMER REGIDOR y VOCAL
A FAVOR DEL DICTAMEN**

[Firma]
**C. JAVIER GONZÁLEZ ALCÁNTARA CÁCERES
TERCER REGIDOR y VOCAL
A FAVOR DEL DICTAMEN**

[Firma]
**C. ERNESTO JAVIER CHAPA CALVILLO
NOVENO REGIDOR y VOCAL
A FAVOR DEL DICTAMEN**

**C. BRENDA TAFICH LANKENAU
DÉCIMA SEGUNDA REGIDORA y VOCAL
AUSENTE CON AVISO**
ÚLTIMA FOJA DEL DICTAMEN COYDU/2018-2021/Folio 229-2019.



COYDU 2018/2021 FOLIO-236-2019, MARÍA SANDRA LEE ZORRILLA MCLELLAN.

DICTAMEN NÚMERO COYDU/2018-2021/Folio 236-2019.**AL REPUBLICANO AYUNTAMIENTO
DEL MUNICIPIO DE SAN PEDRO GARZA GARCÍA, NUEVO LEÓN.
P R E S E N T E.**

A los integrantes de la Comisión De Ordenamiento y Desarrollo Urbano del Republicano Ayuntamiento, nos fue turnado para su estudio y análisis por parte de la Secretaría de Ordenamiento y Desarrollo Urbano a través de la Unidad de Planeación Urbana, la Propuesta Ciudadana formulada por la C. MARIA SANDRA LEE ZORRILLA MCLELLAN, respecto de la CONSULTA PÚBLICA DEL PROYECTO DE AJUSTE DEL PLAN DE DESARROLLO URBANO MUNICIPAL DE SAN PEDRO GARZA GARCÍA, NUEVO LEÓN 2030, DETERMINACIÓN Y DELIMITACIÓN DE LAS ZONAS DE CONSERVACIÓN, MEJORAMIENTO, CONSOLIDACIÓN Y CRECIMIENTO, misma a la que le fue asignado el número de folio 236/2019, documento que nos permitimos someter a la consideración y aprobación del Pleno de este Ayuntamiento, bajo el número de dictamen COYDU/2018-2021/Folio 236-2019, en base a los siguientes antecedentes y consideraciones de orden legal.

ANTECEDENTES

PRIMERO. Mediante oficio número JAFG-SODU-250/2019, de fecha 19-diecinueve de febrero de 2019-dos mil diecinueve, el Arquitecto Javier Alberto de la Fuente García, Secretario de Ordenamiento y Desarrollo Urbano del Municipio de San Pedro Garza García, Nuevo León, manifestó que dicha dependencia se encontraba lista para iniciar el proceso de adecuación establecido en el Artículo Transitorio Quinto del Decreto número 312-trescientos doce de expedición de la Ley de Asentamientos Humanos, Ordenamiento Territorial y Desarrollo Urbano para el Estado de Nuevo León.

SEGUNDO. La propuesta de iniciar el proceso para el ajuste del Plan de Desarrollo Urbano Municipal de San Pedro Garza García, Nuevo León 2030, fue presentada a la Comisión de Ordenamiento y Desarrollo Urbano del Republicano Ayuntamiento por el Arquitecto Javier Alberto de la Fuente García, en su carácter de titular de la Secretaría de Ordenamiento y Desarrollo Urbano de este Municipio en la Sesión 12-doce celebrada en fecha 27-veintisiete de febrero de 2019-diecinueve a efectos de dar cumplimiento en tiempo y forma con lo establecido en la fracción I del artículo 56 de la Ley De Asentamientos Humanos, Ordenamiento Territorial y Desarrollo Urbano Para el Estado de Nuevo León, y con la finalidad de que los habitantes del municipio de San Pedro Garza García, Nuevo León tengan la posibilidad de participar en dicho proceso, a fin de que por su conducto y una vez estudiada, analizada y dictaminada la presente propuesta, sea el Pleno del Republicano

DICTAMEN NÚMERO COYDU/2018-2021/Folio 236-2019
COMISIÓN DE ORDENAMIENTO Y DESARROLLO URBANO, A 11 DE OCTUBRE DEL 2019

1



Ayuntamiento quien se encontrara en condiciones de DAR AVISO PÚBLICO DEL INICIO DEL PROCESO DE AJUSTE DEL PLAN DE DESARROLLO URBANO MUNICIPAL DE SAN PEDRO GARZA GARCÍA, NUEVO LEÓN 2030, DETERMINACIÓN Y DELIMITACIÓN DE LAS ZONAS DE CONSERVACIÓN, MEJORAMIENTO, CONSOLIDACIÓN Y CRECIMIENTO.

1. **TERCERO.** En la Décimo Primera Sesión Extraordinaria del Republicano Ayuntamiento de este Municipio, celebrada en fecha 08-ocho de marzo de 2019-dos mil diecinueve, el Republicano Ayuntamiento aprobó por unanimidad con 12-doce votos a favor y 1-una ausencia al momento de la votación, el Dictamen número COYDU 2018-2021/010/2019, consistente en el AVISO PÚBLICO DEL INICIO DEL PROCESO DE AJUSTE DEL PLAN DE DESARROLLO URBANO MUNICIPAL DE SAN PEDRO GARZA GARCÍA, NUEVO LEÓN 2030, DETERMINACIÓN Y DELIMITACIÓN DE LAS ZONAS DE CONSERVACIÓN, MEJORAMIENTO, CONSOLIDACIÓN Y CRECIMIENTO, mismo que fuera publicado en el Periódico Oficial del Estado de fecha 22-veintidós de marzo de 2019-dos mil diecinueve, así como en el periódico EL NORTE en fecha 23-veintitrés de marzo de 2019-dos mil diecinueve.

CUARTO. En la Sesión número 23-veintitrés de la Comisión de Ordenamiento y Desarrollo Urbano celebrada en fecha 05-cinco de junio de 2019-dos mil diecinueve la Secretaría de Ordenamiento y Desarrollo Urbano, presentó a la suscrita Comisión, el proyecto de AJUSTE DEL PLAN DE DESARROLLO URBANO MUNICIPAL DE SAN PEDRO GARZA GARCÍA, NUEVO LEÓN 2030, DETERMINACIÓN Y DELIMITACIÓN DE LAS ZONAS DE CONSERVACIÓN, MEJORAMIENTO, CONSOLIDACIÓN Y CRECIMIENTO, mismo que fue votado en sentido positivo con 05-cinco votos a favor y una ausencia con aviso.

QUINTO. El inicio del proceso de la consulta pública previsto en la fracción III del artículo 56 de la Ley de Asentamientos Humanos, Ordenamiento Territorial y Desarrollo Urbano para el Estado de Nuevo León, se publicó el 14-catorce de junio de 2019-dos mil diecinueve en la Gaceta Municipal y en el Periódico Oficial del Estado de Nuevo León, el 17-dieciséis de junio del mismo año, así como en los periódicos EL NORTE y MILENIO DIARIO los días 15-quince, 16-dieciséis y 17-dieciséis de junio, en donde se especifican los principales cambios y modificaciones y las zonas afectadas, cumpliendo así con la disposición de ser publicado en cuando menos dos de los diarios de mayor circulación en la entidad, durante 3-tres días consecutivos y que debiera cumplir con un tamaño mínimo de un octavo de página.

SEXTO. Conforme a lo previsto por la fracción V, inciso a) del artículo 56 de la Ley de Asentamientos Humanos, Ordenamiento Territorial y Desarrollo Urbano para el Estado de Nuevo León, se dio inicio a la primera audiencia pública misma que se celebró

2

DICTAMEN NÚMERO COYDU/2018-2021/Folio 236-2019
COMISIÓN DE ORDENAMIENTO Y DESARROLLO URBANO, A 11 DE OCTUBRE DEL 2019



el día 18-dieciocho de junio de 2019-dos mil diecinueve, disponiendo en la página oficial de internet del Municipio, en el hipervínculo www.sanpedro.gob.mx; durante dicho plazo los interesados tuvieron a su disposición un ejemplar del proyecto y de sus anexos gráficos, así como asesoría para presentar por escrito los planteamientos o propuestas que consideren respecto del proyecto del plan o programa de desarrollo urbano, o las modificaciones a los vigentes, a sus anexos y demás contenido del mismo y así cumplir con los requisitos de estar fundamentados y consignar domicilio para oír y recibir notificaciones, lo anterior estipulado en el citado artículo 56 de la Ley de Asentamientos Humanos, Ordenamiento Territorial y Desarrollo Urbano para el Estado de Nuevo León.

SÉPTIMO. Los planteamientos de los ciudadanos se recibieron desde el día 18-dieciocho de junio al 29-veintinueve de julio del año que transcurre, en las oficinas de la Secretaría de Ordenamiento y Desarrollo Urbano del Municipio de San Pedro Garza García, Nuevo León, ubicadas en Corregidora 507-quinientos siete Norte, en el Centro de San Pedro Garza García, Nuevo León, en un horario de las 08:00 a las 16:00 horas, habiendo señalado que deberían ser claros y estar fundamentados y justificados en términos técnico urbanísticos, tal como lo señala las disposiciones de la Ley de Asentamientos Humanos, Ordenamiento Territorial y Desarrollo Urbano para el Estado de Nuevo León.

OCTAVO. Durante el plazo de 30- treinta días hábiles, comprendido en las fechas ya mencionadas, en las oficinas de la Secretaría de Ordenamiento y Desarrollo Urbano del Municipio, para los efectos legales de la consulta pública y del procedimiento previsto para la aprobación del plan o programa sometido al mismo, se recibieron 398-trescientas noventa y ocho propuestas.

NOVENO. En la Vigésima Segunda Sesión Extraordinaria del Republicano Ayuntamiento del mes de septiembre, celebrada en fecha 05-cinco de septiembre de 2019-dos mil diecinueve el Republicano Ayuntamiento de este Municipio, aprobó por **UNANIMIDAD PRÓRROGAR EL PLAZO PARA DAR CONTESTACIÓN A LAS PROPUESTAS CIUDADANAS RESPECTO DE LA CONSULTA PÚBLICA DEL AJUSTE DEL PLAN DE DESARROLLO URBANO MUNICIPAL DE SAN PEDRO GARZA GARCÍA, NUEVO LEÓN 2030, DETERMINACIÓN Y DELIMITACIÓN DE LAS ZONAS DE CONSERVACIÓN, MEJORAMIENTO, CONSOLIDACIÓN Y CRECIMIENTO**, por el término de 30-treinta días hábiles posteriores al vencimiento del plazo que en este acto se proroga, lo anterior de acuerdo a lo estipulado por el artículo 56 fracción VI de la Ley de Asentamientos Humanos, Ordenamiento Territorial y Desarrollo Urbano para el Estado de Nuevo León.

DÉCIMO. En fecha 11-once de octubre de 2019-dos mil diecinueve, nos fue turnado para su estudio y análisis el dictamen técnico realizado por la Dirección de Planeación Urbana dependiente del Instituto Municipal de Planeación y Gestión Urbana de San Pedro Garza García, Nuevo León (IMPLANG) adscrito a la Secretaría



de Ordenamiento y Desarrollo Urbano, en relación a la Propuesta Ciudadana de la C. MARIA SANDRA LEE ZORRILLA MCLELLAN, respecto de la CONSULTA PÚBLICA DEL PROYECTO DE AJUSTE DEL PLAN DE DESARROLLO URBANO MUNICIPAL DE SAN PEDRO GARZA GARCÍA, NUEVO LEÓN 2030, DETERMINACIÓN Y DELIMITACIÓN DE LAS ZONAS DE CONSERVACIÓN, MEJORAMIENTO, CONSOLIDACIÓN Y CRECIMIENTO, misma a la que le fue asignado el número de Folio 236/2019.

Por lo anterior, la suscrita COMISIÓN DE ORDENAMIENTO Y DESARROLLO URBANO DEL REPUBLICANO AYUNTAMIENTO DE SAN PEDRO GARZA GARCÍA, NUEVO LEÓN, estima de orden legal las siguientes:

CONSIDERACIONES

PRIMERA. El artículo 115 de la Constitución Política de los Estados Unidos Mexicanos, 132 de la Constitución Política del Estado Libre y Soberano de Nuevo León, el artículo 41 de la Ley de Gobierno Municipal del Estado de Nuevo León, numeral 36 fracción XI incisos a), c) y e) del Reglamento para el Gobierno Interior del Republicano Ayuntamiento de San Pedro Garza García, Nuevo León, esta Comisión de Ordenamiento y Desarrollo Urbano del Republicano Ayuntamiento es la instancia competente para someter a la consideración de este órgano colegiado el presente dictamen.

SEGUNDA. Los artículos 115, fracción V, de la Constitución Política de los Estados Unidos Mexicanos, 132, fracción II, incisos a) y c) de la Constitución Política del Estado Libre y Soberano de Nuevo León, establecen que es facultad del Municipio, en los términos de las leyes federales y estatales, relativas a formular, aprobar y administrar la zonificación y planes de desarrollo urbano municipal.

TERCERA. El Artículo 11 fracciones I y II de la Ley General de Asentamientos Humanos y Ordenamiento Territorial vigente, dispone que corresponde al Municipio: *Artículo 11. Corresponde a los Municipios: I. Elaborar, aprobar, administrar y ejecutar los planes o programas municipales de desarrollo urbano, de centros de población, parciales y los demás que de éstos deriven, incluyendo la zonificación prevista en lo conducente, adoptando normas y criterios de congruencia, coordinación y ajuste con otros niveles superiores de planeación y las normas oficiales mexicanas que expida la Secretaría de Desarrollo Agrario, Territorial y Urbano del Gobierno Federal, así como aprobar los reglamentos y disposiciones de carácter general en materia de ordenamiento territorial, desarrollo urbano, zonificación, construcción, estacionamientos, así como vigilar su cumplimiento; tratándose de los planes o programas municipales antes citados, se deberá solicitar a la autoridad competente la dictaminación, análisis y calificación de la congruencia de dichos planes o programas con la planeación estatal, así mismo, posteriormente se deberá solicitar su inscripción en la Dirección del Registro Público de la Propiedad y del Comercio del Instituto*

DICTAMEN NÚMERO COYDU/2018-2021/Folio 236-2019
COMISIÓN DE ORDENAMIENTO Y DESARROLLO URBANO, A 11 DE OCTUBRE DE 2019

4



Registral y Catastral del Estado y su publicación en el Periódico Oficial del Estado, y su incorporación en el sistema de información territorial y urbano a cargo de la Secretaría antes citada. II. Formular, aprobar, administrar y ejecutar los planes o programas municipales de Desarrollo Urbano, de Centros de Población y los demás que de éstos deriven, adoptando normas o criterios de congruencia, coordinación y ajuste con otros niveles superiores de planeación, las normas oficiales mexicanas, así como evaluar y vigilar su cumplimiento."

5 CUARTA. El artículo 87 de la Ley de Asentamientos Humanos, Ordenamiento Territorial y Desarrollo Urbano para el Estado de Nuevo León, señala que la dependencia encargada del desarrollo urbano del Municipio o en su caso de planeación urbana previstos en el artículo 20 de esa Ley, formulará el proyecto del plan o programa y lo someterá a la consulta pública, de acuerdo al artículo 56 de dicho ordenamiento y que concluido lo anterior se presentara el proyecto definitivo al Ayuntamiento para su consideración y aprobación; lo anterior de acuerdo a lo estipulado en el Quinto transitorio de la Ley de Asentamientos Humanos, Ordenamiento Territorial y Desarrollo Urbano para el Estado de Nuevo León.

QUINTA. En ese sentido se tiene que dentro de los compromisos en materia de Desarrollo Urbano señalados en el Plan Municipal de Desarrollo 2018-2021 del municipio de San Pedro Garza García, Nuevo León, se destaca transparentar y facilitar los procesos para la obtención de permisos y autorizaciones en materia de Desarrollo Urbano, garantizando la legalidad de las autorizaciones otorgadas por la Secretaría de Ordenamiento y Desarrollo Urbano en todos los trámites; y mejorar el control urbano para administrar de forma eficiente el desarrollo urbano de la Ciudad, transparentando los procesos en materia urbana, por tanto se consideró factible la creación de un órgano responsable de la Planeación del Desarrollo Sustentable, por lo que en la primera sesión ordinaria del Republicano Ayuntamiento 2018-2021, celebrada el día 13-trece de agosto de 2019-dos mil diecinueve, se aprobó el Reglamento Orgánico de la Administración Pública Municipal de San Pedro Garza García, Nuevo León, en el cual en su artículo 38 Bis, crea el Instituto Municipal de Planeación y Gestión Urbana de San Pedro Garza García, Nuevo León (IMPLANG), como órgano administrativo desconcentrado de la administración pública municipal de San Pedro Garza García, adscrito a la Secretaría de Ordenamiento y Desarrollo Urbano.

Ahora bien, con fundamento en el artículo 38 bis 2, del Reglamento Orgánico de la Administración Pública Municipal de San Pedro Garza García, Nuevo León, mencionado en el párrafo que antecede, el Presidente Municipal en el ámbito de sus atribuciones, en fecha 01-primer de octubre de 2019-dos mil diecinueve, y después de haber cumplido con los requisitos establecidos en el artículo que nos constrañe, nombró al Titular de la Dirección General del Instituto Municipal de Planeación y Gestión Urbana el Licenciado Urbanista Luis Rodolfo Zamorano Ruiz.



Es así entonces que la Dirección de Planeación Urbana del Instituto Municipal de Planeación y Gestión Urbana de San Pedro Garza García, Nuevo León (IMPLANG), dependiente de la Secretaría de Ordenamiento y Desarrollo Urbano del Municipio de San Pedro Garza García, Nuevo León, fue el encargado del proceso de elaborar, respecto de cada uno de los planteamientos formulados por la ciudadanía, un dictamen técnico para la resolución y presentación de la solicitud derivada de la Consulta que nos ocupa, para posteriormente turnarlos a la suscrita Comisión de Ordenamiento y Desarrollo Urbano, y se esté en posibilidad para analizar, estudiar, y dictaminar.

SEXTA. El derecho a la Consulta del proyecto de Ajuste al Plan de Desarrollo Urbano Municipal de San Pedro Garza García, Nuevo León 2030, Determinación y Delimitación de las Zonas de Conservación, Mejoramiento, Consolidación y Crecimiento, como forma de participación democrática, acorde con el aviso efectuado por el Republicano Ayuntamiento de San Pedro Garza García, Nuevo León, en fecha 13-trece de junio de 2019-dos mil diecinueve, vincula a quien lo ejerce a cooperar en su instrumentación, interviniendo de manera responsable a través de planteamientos con una efectiva contribución social o técnica, dada la especial complejidad que reviste el desarrollo urbano, debiendo referirse al objeto del proceso de ajuste, y a la determinación y delimitación de las zonas de conservación, mejoramiento, consolidación y crecimiento, o a la delimitación de los distritos o polígonos propuestos, más no así a predios o lotes en particular.

Asimismo, en los artículos 26, apartado A), y 27, párrafo tercero, de la Constitución Política de los Estados Unidos Mexicanos, se establece que la planeación del desarrollo nacional será democrática mediante la participación de los diversos sectores de la sociedad, de quienes recogerá sus aspiraciones y demandas para incorporarlas al plan y los programas de desarrollo. En relación con la propiedad privada, es la nación la que tiene en todo momento el derecho de imponerle las modalidades que dicte el interés público y regular, en beneficio social, el aprovechamiento de los elementos naturales susceptibles de apropiación, estando dentro de su objeto, cuidar de su conservación, lograr el desarrollo equilibrado del país y el mejoramiento de las condiciones de vida de la población urbana. El artículo 115 de la Constitución Política de los Estados Unidos Mexicanos, en su fracción V, inciso a), establece que los municipios están facultados para formular, aprobar y administrar la zonificación y planes de desarrollo urbano municipal, en los términos de las leyes federales y estatales relativas.

Por otro lado, acorde con lo expuesto, en la Ley General de Asentamientos Humanos, Ordenamiento Territorial y Desarrollo Urbano, en sus artículos 11, fracción XXII, 19, fracción III, y 30, primer párrafo, y en la Ley de Asentamientos Humanos, Ordenamiento Territorial y Desarrollo Urbano para el Estado de Nuevo León, en sus artículos 11, fracción XXVI, y 14, fracción III, se faculta a los municipios a crear los mecanismos de consulta ciudadana para la formulación, modificación y evaluación de los planes o programas municipales de Desarrollo Urbano, para asegurar la consulta,

DICTAMEN NÚMERO COYDU/2018-2019/Folio 236-2019
COMISIÓN DE ORDENAMIENTO Y DESARROLLO URBANO, A 11 DE OCTUBRE DEL 2019



opinión y deliberación de las políticas de ordenamiento territorial y planeación del desarrollo urbano, conforme al sistema de planeación democrática del desarrollo nacional previsto en el artículo 26 de la Constitución Política de los Estados Unidos Mexicanos, están los Consejos Municipales de Desarrollo Urbano y Vivienda, siendo órganos auxiliares de participación ciudadana y conformación plural.

Así también, la Ley de Participación Ciudadana para el Estado de Nuevo León, en sus artículos 1, 8, fracciones V, VIII, IX y X, 13, fracción II, 36, 37, 38, 39 y 40, reconoce el derecho a la participación ciudadana, de naturaleza procedimental, mediante la consulta ciudadana organizada y realizada a través de la dependencia municipal que le competa, a la que el Ayuntamiento convoque señalando en forma precisa su naturaleza y la descripción específica del acto que se propone consultar; así como la exposición de motivos y razones por las cuales lo que se propone someter a consulta ciudadana, se considera de importancia y trascendencia social.

Por su parte, el Reglamento de Participación y Atención Ciudadana del Municipio de San Pedro Garza García, Nuevo León, en sus artículos 1, 2, 3, 4 fracciones I, XIII y XIV, 6, 7, 8, 202, 203, 204, 205, 206, 207, 208, 209 y 210, establece y regula la consulta ciudadana entre los instrumentos de participación ciudadana, teniendo como principios rectores, entre otros, el bien común, la corresponsabilidad, la eficiencia, la honestidad, la legalidad, el profesionalismo, la rendición de cuentas, la solidaridad, la subsidiariedad, la tolerancia y la transparencia.

SÉPTIMA. Acorde con la convocatoria que se hizo mediante el aviso público que se dio por el Republicano Ayuntamiento de San Pedro Garza García, Nuevo León, el 13-trece de junio de 2019-dos mil diecinueve, a través del Presidente Municipal y del Secretario del Republicano Ayuntamiento, respecto del Proceso de Consulta Pública del Proyecto de Ajuste del Plan de Desarrollo Urbano Municipal de San Pedro Garza García, Nuevo León 2030, Determinación y Delimitación de las Zonas de Conservación, Mejoramiento, Consolidación y Crecimiento, se determinó que serían improcedentes los planteamientos que:

- Omitieran referirse al objeto del proceso de ajuste aprobado por el Republicano Ayuntamiento;
- Que se refirieran únicamente a predios o lotes en particular;
- Que no se refirieran a la determinación y delimitación de las zonas de conservación, mejoramiento, consolidación y crecimiento; o
- Que no se refirieran a la delimitación de los distritos o polígonos propuestos.

En la misma convocatoria que se cita en el anterior punto 1, se precisaron como las principales propuestas de ajustes al Plan de Desarrollo Urbano Municipal de San Pedro Garza García, Nuevo León 2030, Determinación y Delimitación de las Zonas de Conservación, Mejoramiento, Consolidación y Crecimiento, A) la determinación y



delimitación de las Zonas de Conservación, Mejoramiento, Consolidación y Crecimiento; y B) las zonas que serán afectadas por esos cambios, enumerándose de la siguiente manera en el aviso respectivo:

1. El objetivo general del PROYECTO DE AJUSTE DEL PLAN DE DESARROLLO URBANO MUNICIPAL DE SAN PEDRO GARZA GARCÍA, NUEVO LEÓN 2030, es complementar las estrategias de zonificación primaria y secundaria en el Plan con una interpretación de los lineamientos actuales en los documentos normativos y reglamentarios de Planeación Urbana que se mantendrán vigentes, incorporando el Plano E1.5, Zonificación de Políticas de Ordenamiento del Territorio, al Plan de Desarrollo Urbano Municipal de San Pedro Garza García, Nuevo León 2030.

2. Se propone ajustar de esta manera el Plan y la normatividad de desarrollo urbano vigente a los criterios normativos que se desprenden de la nueva LEY GENERAL DE ASENTAMIENTOS HUMANOS, ORDENAMIENTO TERRITORIAL Y DESARROLLO URBANO, publicada en noviembre de 2016, y sus correlativos en la LEY DE ASENTAMIENTOS HUMANOS, ORDENAMIENTO TERRITORIAL Y DESARROLLO URBANO PARA EL ESTADO DE NUEVO LEÓN, publicada en noviembre del 2017.

3. La propuesta de ajuste mantiene el escenario de visión del Plan vigente al año 2030, para homologar la zonificación en atención a las consideraciones señaladas en el apartado de Motivación del Ajuste y Fundamentación Jurídica del documento que se elaboró por la Secretaría de Ordenamiento y Desarrollo Urbano y que forma parte del dictamen aprobado por el Republicano Ayuntamiento del Municipio de San Pedro Garza García, Nuevo León. Por tal motivo se estima necesario agregar el plano de E1.5 Zonificación de Políticas de Ordenamiento del Territorio, para asegurar el bienestar de los vecinos y de la población en general en el corto plazo y con ello dar certeza a la inversión pública y privada.

4. La estrategia general de ajuste al Plan, consiste en zonificar (en el plano de E1.5 Zonificación de Políticas de Ordenamiento del Territorio), las políticas de ordenamiento del territorio traduciendo los lineamientos actuales de Zonificación Primaria, Zonificación Secundaria Usos y Destinos de Suelo, Densidades Habitacionales y CUS Máximo, Zonas de Altura Controlada entre otros, a la Zonificación de Políticas de Ordenamiento del Territorio, en Zonas de: Conservación Ambiental, Conservación de Áreas Naturales Protegidas, Conservación Habitacional, Mejoramiento, Consolidación y Crecimiento.

5. Se mantiene la estructura policéntrica propuesta en el Plan de Desarrollo Urbano Municipal de San Pedro Garza García, N.L. 2030, como un modelo sustentable y moderno con potencial de crear un sistema de movilidad sustentable, un espacio público más vibrante y una oportunidad de revitalización urbana. Se propone delimitar



como Zonas de Conservación Habitacional en el Plano E 1.5 de Zonificación de Políticas de Ordenamiento del Territorio, para preservar el carácter residencial de las zonas predominantemente habitacional.

OCTAVA. La realización de la Consulta Pública del Proyecto de Ajuste al Plan de Desarrollo Urbano Municipal de San Pedro Garza García, Nuevo León 2030, Determinación y Delimitación de las Zonas de Conservación, Mejoramiento, Consolidación y Crecimiento, constituye una salvaguarda para garantizar que las modalidades que se imponen a la propiedad privada, son las que dicta el interés público y que son de beneficio social, siendo dicha determinación y delimitación por causa de utilidad pública, con la cual, el municipio de San Pedro Garza García, Nuevo León, asegura que la ciudadanía tenga conocimiento de las modalidades que se imponen a la propiedad y que voluntariamente evalúe los efectos, positivos o negativos, que el ajuste al plan que se proyecta pueda causar, acorde con el beneficio social que debe regular, pretendiendo con ello encontrar un justo equilibrio entre los distintos intereses que pudieran entrar en conflicto, y de esa manera cumplir con la obligación de prevención que se tiene, correlativo con el derecho a la consulta, de conformidad con el artículo 6 fracción I la Ley General de Asentamientos Humanos, Ordenamiento Territorial y Desarrollo Urbano y la Ley de Asentamientos Humanos, Ordenamiento Territorial y Desarrollo Urbano para el Estado de Nuevo León.

Resulta trascendente aludir que del proceso de consulta pública previsto en el artículo 56 de la Ley de Asentamientos Humanos, Ordenamiento Territorial y Desarrollo Urbano para el Estado de Nuevo León, la ciudadanía interesada en ejercer su derecho, debió haber presentado por escrito ante la Secretaría de Ordenamiento y Desarrollo Urbano del Municipio de San Pedro Garza García, Nuevo León, los planteamientos o propuestas (comentarios u observaciones) que consideraran respecto del Proyecto de Ajuste del Plan de Desarrollo Urbano Municipal de San Pedro Garza García, Nuevo León 2030, Determinación y Delimitación de las Zonas de Conservación, Mejoramiento, Consolidación y Crecimiento y señalando domicilio para oír y recibir notificaciones.

Sin que sea óbice mencionar que el ejercicio del derecho de participación ciudadana tiene una limitante, pues la acción del gobernado se construye únicamente a participar de las asambleas públicas, donde es escuchado y puede presentar sus propuestas por escrito sobre el tema; empero, la participación ciudadana no puede llegar al extremo de que sean los propios ciudadanos quienes dicten el contenido del Plan de Desarrollo Urbano Municipal de San Pedro Garza García, Nuevo León 2030, Determinación y Delimitación de las Zonas de Conservación, Mejoramiento, Consolidación y Crecimiento, pues su participación se da en forma conjunta con el municipio y se da a efecto de escuchar de primera mano las inquietudes del gobernado; y por su parte, el particular llega a tener un enlace directo con la autoridad; sin embargo, éste último no pasa a formar parte del ente administrativo municipal, quien es el único encargado de la aprobación de los planes de desarrollo urbano municipal.

DICTAMEN NÚMERO COYDU/2018-2020/Folio 236-2019
COMISIÓN DE ORDENAMIENTO Y DESARROLLO URBANO, A 11 DE OCTUBRE DE 2019

9



20

NOVENA. Es importante precisar que el objeto del Proceso de Ajuste del Plan de Desarrollo Urbano Municipal de San Pedro Garza García, Nuevo León 2030, Determinación y Delimitación de las Zonas de Conservación, Mejoramiento, Consolidación y Crecimiento, aprobado por el Republicano Ayuntamiento, o la estrategia general del proyecto sometido a la consulta pública, como se precisó en párrafos que anteceden, consiste en determinar y delimitar, con el plano E1.5, las zonas de Conservación (Ambiental, de Áreas Naturales Protegidas y Habitacional); Mejoramiento; Consolidación; y Crecimiento; y delimitar los distritos o polígonos del municipio de San Pedro Garza García, Nuevo León, que se proponen; habiéndose establecido en el aviso correspondiente, que serían improcedentes los planteamientos que no se relacionaran con lo anterior, o que se refirieran a predios o lotes en particular.

DÉCIMA. Ahora bien, en el caso concreto, en fecha 11-once de octubre de 2019-dos mil diecinueve, nos fue turnado para su estudio y análisis el dictamen técnico emitido por la Secretaría de Ordenamiento y Desarrollo Urbano, a través de la Dirección de Planeación Urbana, en relación a la Propuesta Ciudadana con el folio 236/2019, de la C. MARIA SANDRA LEE ZORRILLA MCLELLAN, mismo que a efecto de economía procesal solamente se transcribe lo peticionado de manera general a continuación:

"Solicitante: María Sandra Lee Zorrilla Mclellan

Domicilio para oír y recibir notificaciones: Gruta número 210, colonia Veredalta, en el municipio de San Pedro Garza García, Nuevo León

Predio: Gruta número 210, colonia Veredalta, en el municipio de San Pedro Garza García, Nuevo León

Solicitud: Se me tenga por realizado los presentes planteamientos en relación al procedimiento en consulta pública... Se integre mi propiedad de Gruta 210, Col. Veredalta con expediente Catastral 11-052-603 se cambie de ZONA DE CONSERVACIÓN HABITACIONAL a la ZONA DE MEJORAMIENTO RM... Se me haga saber el resultado de mis gestiones..."

Lo anterior respecto de la CONSULTA PÚBLICA DEL PROYECTO DE AJUSTE DEL PLAN DE DESARROLLO URBANO MUNICIPAL DE SAN PEDRO GARZA GARCÍA, NUEVO LEÓN 2030, DETERMINACIÓN Y DELIMITACIÓN DE LAS ZONAS DE CONSERVACIÓN, MEJORAMIENTO, CONSOLIDACIÓN Y CRECIMIENTO, en virtud de lo anterior, se transcribe lo que nos interesa respecto del Dictamen Técnico realizado por la Dirección de Planeación Urbana dependiente del Instituto Municipal de Planeación y Gestión Urbana de San Pedro Garza García, Nuevo León (IMPLANG) adscrito a la Secretaría de Ordenamiento y Desarrollo Urbano de este Municipio, como se señala a continuación:

10



"...esta autoridad considera que dicha propuesta es improcedente, lo anterior, en virtud de que lo manifestado en el mismo no corresponde ni se relaciona con el objeto del proceso de Ajuste del Plan de Desarrollo Urbano Municipal de San Pedro Garza García, Nuevo León 2030, en virtud de que no se hace algún planteamiento específico diverso, relacionado con la determinación y delimitación de las zonas de conservación, mejoramiento, consolidación y crecimiento; o la delimitación de los distritos o polígonos que se proyectan, anudado a que su planteamiento se refiere únicamente a un lote o predio en particular, soslayando el contexto social y urbano del distrito o zona donde queda ubicado dicho predio, ni la opinión del resto de los habitantes de ese distrito o zona; por lo que se estima improcedente lo expuesto en el mismo. ..."

11

(...)

"...Se estima improcedente, en virtud de no contener planteamientos específicos, relacionados con la determinación y delimitación de las zonas de conservación, mejoramiento, consolidación y crecimiento; o la delimitación de los distritos o polígonos que se proyectan, y/o planteamientos tendientes a preservar y restaurar el equilibrio ecológico, evitar la destrucción de los elementos naturales y los daños que la propiedad pueda sufrir en perjuicio de la sociedad con el proyecto que se propone, acorde con el interés público y el beneficio social, al no emanar de una dimensión social, sino individual, señalados dentro del Ajuste del Plan de Desarrollo Urbano Municipal de San Pedro Garza García, Nuevo León 2030, por los consideraciones de derecho y fundamentos expuestos en el presente dictamen técnico. ..."

DÉCIMA PRIMERA En virtud de lo señalado en la consideración inmediata anterior, la suscrita Comisión de Ordenamiento y Desarrollo Urbano del Republicano Ayuntamiento de San Pedro Garza García, Nuevo León, coincide con el dictamen técnico realizado por la Dirección de Planeación Urbana dependiente del Instituto Municipal de Planeación y Gestión Urbana de San Pedro Garza García, Nuevo León (IMPLANG) adscrito a la Secretaría de Ordenamiento y Desarrollo Urbano; por lo que se declara la **IMPROCEDENCIA**, de la Propuesta Ciudadana de la C. **MARIA SANDRA LEE ZORRILLA MCLELLAN** con número de **Folio 236/2019**; ya que como lo refiere el dictamen técnico de la Secretaría de Ordenamiento y Desarrollo Urbano, lo solicitado no contiene planteamientos específicos, relacionados con la determinación y delimitación de las zonas de conservación, mejoramiento, consolidación y crecimiento; o la delimitación de los distritos o polígonos que se proyectan, y/o planteamientos tendientes a preservar y restaurar el equilibrio ecológico, evitar la destrucción de los elementos naturales y los daños que la propiedad pueda sufrir en perjuicio de la sociedad con el proyecto que se propone, acorde con el interés público y el beneficio social, al no emanar de una dimensión social, sino individual, señalados dentro del Ajuste del Plan de Desarrollo Urbano Municipal de San Pedro Garza García, Nuevo León 2030

DÉCIMA SEGUNDA. Consecuentemente, y con fundamento en los antecedentes y consideraciones de hecho y de Derecho citadas en el cuerpo del presente dictamen, los integrantes de esta **Comisión de Ordenamiento y Desarrollo Urbano del Republicano Ayuntamiento de San Pedro Garza García, Nuevo León**, sometemos a consideración del pleno de este Republicano Ayuntamiento del Municipio de San Pedro Garza García, Nuevo León, la aprobación del siguiente proyecto de

11

**ACUERDO**

PRIMERO. Por los motivos y fundamentos señalados en los antecedentes y consideraciones del presente dictamen, se declara **IMPROCEDENTE** la Propuesta Ciudadana de la C. MARIA SANDRA LEE ZORRILLA MCLELLAN, respecto de la **CONSULTA PÚBLICA DEL PROYECTO DE AJUSTE DEL PLAN DE DESARROLLO URBANO MUNICIPAL DE SAN PEDRO GARZA GARCÍA, NUEVO LEÓN 2030, DETERMINACIÓN Y DELIMITACIÓN DE LAS ZONAS DE CONSERVACIÓN, MEJORAMIENTO, CONSOLIDACIÓN Y CRECIMIENTO.**

SEGUNDO. Se instruye al Instituto Municipal de Planeación y Gestión Urbana de San Pedro Garza García, Nuevo León (IMPLANG) adscrito a la Secretaría de Ordenamiento y Desarrollo Urbano, para que notifique por medio del personal a su digno cargo, o con auxilio de cualquier otra dependencia autorizada en el presente dictamen, el contenido de este dictamen a la C. MARIA SANDRA LEE ZORRILLA MCLELLAN como contestación de esta autoridad municipal a su propuesta presentada dentro de la consulta ciudadana que se llevó a efecto en el procedimiento correspondiente, en el domicilio que indicó para el efecto de oír y recibir notificaciones en su escrito de propuesta de consulta al ajuste del plan en comento. Para los efectos conducentes, agréguese a la notificación del presente dictamen, el Dictamen Técnico realizado por la Dirección de Planeación Urbana dependiente del Instituto Municipal de Planeación y Gestión Urbana de San Pedro Garza García, Nuevo León (IMPLANG) adscrito a la Secretaría de Ordenamiento y Desarrollo Urbano de este Municipio

En caso de que alguno de los datos proporcionados sea falso, incorrecto, o que no se encuentre a las personas buscadas por parte de los notificadores autorizados, el contenido del presente dictamen se notificará en la Tabla de Avisos de este Municipio conforme a lo establecido en el artículo 68 del Código de Procedimientos Civiles del Estado de Nuevo León como aplicación supletoria de acuerdo a la Ley de Asentamientos Humanos, Ordenamiento Territorial y Desarrollo Urbano para el Estado de Nuevo León.

TERCERO. Se autoriza al personal de las Secretarías de Ordenamiento y Desarrollo Urbano, de Obras Públicas, de Servicios Públicos y Medio Ambiente, Dirección de Control e Inspección, Dirección General de Asuntos Jurídicos y Dirección de Gobierno, estas tres últimas de la Secretaría del R. Ayuntamiento a efecto de dar cumplimiento a lo establecido en el artículo 56 Fracción VI de la Ley de Asentamientos humanos, Ordenamiento Territorial y Desarrollo Urbano para el Estado de Nuevo León, aplicando supletoriamente lo establecido en el artículo 2 fracción V, 13 último párrafo y 14 del Código Fiscal del Estado de Nuevo León, habilitando los días inhábiles que se requieran para la correcta notificación del presente acuerdo.

12

1
2
3
4
5
6
7
8
9
10
11
12
13
14
15
16
17
18
19
20
21
22
23
24
25
26
27
28
29
30
31
32
33
34
35
36
37
38
39
40
41
42
43
44
45
46
47
48
49
50
51
52
53
54
55
56
57
58
59
60
61
62
63
64
65
66
67
68
69
70
71
72
73
74
75
76
77
78
79
80
81
82
83
84
85
86
87
88
89
90
91
92
93
94
95
96
97
98
99
100

DICTAMEN NÚMERO COYDU/2018-2021/Folio 236-2019
COMISIÓN DE ORDENAMIENTO Y DESARROLLO URBANO, A 11 DE OCTUBRE DEL 2019




CUARTO. Se Instruye al C. Presidente Municipal, al C. Secretario del Republicano Ayuntamiento, a la Secretaría de Ordenamiento y Desarrollo Urbano, para que lleven de inmediato el exacto cumplimiento del presente acuerdo.

A T E N T A M E N T E

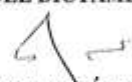
San Pedro Garza García, N. L., a 11 de octubre de 2019.
**COMISION DE ORDENAMIENTO Y DESARROLLO URBANO
DEL REPUBLICANO AYUNTAMIENTO.**


13


C. EDUARDO ARMANDO AGUILAR VALDEZ.
SÉPTIMO REGIDOR y PRESIDENTE
A FAVOR DEL DICTAMEN.

C. ALEJANDRO ALBERTO CARLOS PÁEZ Y ARAGÓN.
QUINTO REGIDOR y SECRETARIO
AUSENTE CON AVISO


C. JOSÉ MARIO GARZA BENAVIDES.
PRIMER REGIDOR y VOCAL
A FAVOR DEL DICTAMEN


C. JAVIER GONZÁLEZ ALCÁNTARA CÁCERES
TERCER REGIDOR y VOCAL
A FAVOR DEL DICTAMEN


C. ERNESTO JÁVIER CHAPA CALVILLO
NOVENO REGIDOR y VOCAL
A FAVOR DEL DICTAMEN

C. BRENDA TAFICH LANKENAU
DÉCIMA SEGUNDA REGIDORA y VOCAL
AUSENTE CON AVISO
ÚLTIMA FOJA DEL DICTAMEN COYDU/2018-2021/Folio 236-2019.

13



COYDU 2018/2021 FOLIO-238-2019, IRASEMA PEÑA ANAYA.

DICTÁMEN NÚMERO COYDU/2018-2021/Folio 238-2019.

**AL REPUBLICANO AYUNTAMIENTO
DEL MUNICIPIO DE SAN PEDRO GARZA GARCÍA, NUEVO LEÓN.
P R E S E N T E.**

A los integrantes de la Comisión De Ordenamiento y Desarrollo Urbano del Republicano Ayuntamiento, nos fue turnado para su estudio y análisis por parte de la Secretaría de Ordenamiento y Desarrollo Urbano a través de la Unidad de Planeación Urbana, la Propuesta Ciudadana formulada por la C. IRASEMA PEÑA ANAYA, respecto de la CONSULTA PÚBLICA DEL PROYECTO DE AJUSTE DEL PLAN DE DESARROLLO URBANO MUNICIPAL DE SAN PEDRO GARZA GARCÍA, NUEVO LEÓN 2030, DETERMINACIÓN Y DELIMITACIÓN DE LAS ZONAS DE CONSERVACIÓN, MEJORAMIENTO, CONSOLIDACIÓN Y CRECIMIENTO, misma a la que le fue asignado el número de folio 238/2019, documento que nos permitimos someter a la consideración y aprobación del Pleno de este Ayuntamiento, bajo el número de dictamen COYDU/2018-2021/Folio 238-2019, en base a los siguientes antecedentes y consideraciones de orden legal.

ANTECEDENTES

PRIMERO. Mediante oficio número JAFG-SODU-250/2019, de fecha 19-diecinove de febrero de 2019-dos mil diecinueve, el Arquitecto Javier Alberto de la Fuente García, Secretario de Ordenamiento y Desarrollo Urbano del Municipio de San Pedro Garza García, Nuevo León, manifestó que dicha dependencia se encontraba lista para iniciar el proceso de adecuación establecido en el Artículo Transitorio Quinto del Decreto número 312-trescientos doce de expedición de la Ley de Asentamientos Humanos, Ordenamiento Territorial y Desarrollo Urbano para el Estado de Nuevo León.

SEGUNDO. La propuesta de iniciar el proceso para el ajuste del Plan de Desarrollo Urbano Municipal de San Pedro Garza García, Nuevo León 2030, fue presentada a la Comisión de Ordenamiento y Desarrollo Urbano del Republicano Ayuntamiento por el Arquitecto Javier Alberto de la Fuente García, en su carácter de titular de la Secretaría de Ordenamiento y Desarrollo Urbano de este Municipio en la Sesión 12-doce celebrada en fecha 27-veintisiete de febrero de 2019-diecinove a efectos de dar cumplimiento en tiempo y forma con lo establecido en la fracción I del artículo 56 de la Ley De Asentamientos Humanos, Ordenamiento Territorial y Desarrollo Urbano Para el Estado de Nuevo León, y con la finalidad de que los habitantes del municipio de San Pedro Garza García, Nuevo León tengan la posibilidad de participar en dicho proceso, a fin de que por su conducto y una vez estudiada, analizada y dictaminada la presente propuesta, sea el Pleno del Republicano Ayuntamiento quien se encontrara en condiciones de DAR AVISO PÚBLICO DEL INICIO DEL PROCESO DE AJUSTE DEL PLAN DE DESARROLLO URBANO MUNICIPAL DE SAN PEDRO GARZA

DICTAMEN NÚMERO COYDU/2018-2021/Folio 238-2019
COMISIÓN DE ORDENAMIENTO Y DESARROLLO URBANO, A 11 DE OCTUBRE DEL 2019

1



GARCÍA, NUEVO LEÓN 2030, DETERMINACIÓN Y DELIMITACIÓN DE LAS ZONAS DE CONSERVACIÓN, MEJORAMIENTO, CONSOLIDACIÓN Y CRECIMIENTO.

TERCERO. En la Décimo Primera Sesión Extraordinaria del Republicano Ayuntamiento de este Municipio, celebrada en fecha 08-ocho de marzo de 2019-dos mil diecinueve, el Republicano Ayuntamiento aprobó por unanimidad con 12-doce votos a favor y 1-una ausencia al momento de la votación, el Dictamen número COYDU 2018-2021/010/2019, consistente en el **AVISO PÚBLICO DEL INICIO DEL PROCESO DE AJUSTE DEL PLAN DE DESARROLLO URBANO MUNICIPAL DE SAN PEDRO GARZA GARCÍA, NUEVO LEÓN 2030, DETERMINACIÓN Y DELIMITACIÓN DE LAS ZONAS DE CONSERVACIÓN, MEJORAMIENTO, CONSOLIDACIÓN Y CRECIMIENTO**, mismo que fuera publicado en el Periódico Oficial del Estado de fecha 22-veintidós de marzo de 2019-dos mil diecinueve, así como en el periódico EL NORTE en fecha 23-veintitrés de marzo de 2019-dos mil diecinueve.

CUARTO. En la Sesión número 23-veintitrés de la Comisión de Ordenamiento y Desarrollo Urbano celebrada en fecha 05-cinco de junio de 2019-dos mil diecinueve la Secretaría de Ordenamiento y Desarrollo Urbano, presentó a la suscrita Comisión, el proyecto de **AJUSTE DEL PLAN DE DESARROLLO URBANO MUNICIPAL DE SAN PEDRO GARZA GARCÍA, NUEVO LEÓN 2030, DETERMINACIÓN Y DELIMITACIÓN DE LAS ZONAS DE CONSERVACIÓN, MEJORAMIENTO, CONSOLIDACIÓN Y CRECIMIENTO**, mismo que fue votado en sentido positivo con 05-cinco votos a favor y una ausencia con aviso.

QUINTO. El inicio del proceso de la consulta pública previsto en la fracción III del artículo 56 de la Ley de Asentamientos Humanos, Ordenamiento Territorial y Desarrollo Urbano para el Estado de Nuevo León, se publicó el 14-catorce de junio de 2019-dos mil diecinueve en la Gaceta Municipal y en el Periódico Oficial del Estado de Nuevo León, el 17-diecisiete de junio del mismo año, así como en los periódicos EL NORTE y MILENIO DIARIO los días 15-quince, 16-dieciois y 17-dieciste de junio, en donde se especifican los principales cambios y modificaciones y las zonas afectadas, cumpliendo así con la disposición de ser publicado en cuando menos dos de los diarios de mayor circulación en la entidad, durante 3-tres días consecutivos y que debiera cumplir con un tamaño mínimo de un octavo de página.

SEXTO. Conforme a lo previsto por la fracción V, inciso a) del artículo 56 de la Ley de Asentamientos Humanos, Ordenamiento Territorial y Desarrollo Urbano para el Estado de Nuevo León, se dio inicio a la primera audiencia pública misma que se celebró el día 18-dieciocho de junio de 2019-dos mil diecinueve, disponiendo en la página oficial de internet del Municipio, en el hipervínculo www.sanpedro.gob.mx; durante dicho plazo los interesados tuvieron a su disposición un ejemplar del proyecto y de sus anexos gráficos,



así como asesoría para presentar por escrito los planteamientos o propuestas que consideren respecto del proyecto del plan o programa de desarrollo urbano, o las modificaciones a los vigentes, a sus anexos y demás contenido del mismo y así cumplir con los requisitos de estar fundamentados y consignar domicilio para oír y recibir notificaciones, lo anterior estipulado en el citado artículo 56 de la Ley de Asentamientos Humanos, Ordenamiento Territorial y Desarrollo Urbano para el Estado de Nuevo León.

SÉPTIMO. Los planteamientos de los ciudadanos se recibieron desde el día 18-dieciocho de junio al 29-veintinueve de julio del año que transcurre, en las oficinas de la Secretaría de Ordenamiento y Desarrollo Urbano del Municipio de San Pedro Garza García, Nuevo León, ubicadas en Corregidora 507-quinientos siete Norte, en el Centro de San Pedro Garza García, Nuevo León, en un horario de las 08:00 a las 16:00 horas, habiendo señalado que deberían ser claros y estar fundamentados y justificados en términos técnico urbanísticos, tal como lo señala las disposiciones de la Ley de Asentamientos Humanos, Ordenamiento Territorial y Desarrollo Urbano para el Estado de Nuevo León.

OCTAVO. Durante el plazo de 30- treinta días hábiles, comprendido en las fechas ya mencionadas, en las oficinas de la Secretaría de Ordenamiento y Desarrollo Urbano del Municipio, para los efectos legales de la consulta pública y del procedimiento previsto para la aprobación del plan o programa sometido al mismo, se recibieron 398-trescientas noventa y ocho propuestas.

NOVENO. En la Vigésima Segunda Sesión Extraordinaria del Republicano Ayuntamiento del mes de septiembre, celebrada en fecha 05-cinco de septiembre de 2019-dos mil diecinueve el Republicano Ayuntamiento de este Municipio, aprobó por **UNANIMIDAD PRÓRROGAR EL PLAZO PARA DAR CONTESTACIÓN A LAS PROPUESTAS CIUDADANAS RESPECTO DE LA CONSULTA PÚBLICA DEL AJUSTE DEL PLAN DE DESARROLLO URBANO MUNICIPAL DE SAN PEDRO GARZA GARCÍA, NUEVO LEÓN 2030, DETERMINACIÓN Y DELIMITACIÓN DE LAS ZONAS DE CONSERVACIÓN, MEJORAMIENTO, CONSOLIDACIÓN Y CRECIMIENTO**, por el término de 30-treinta días hábiles posteriores al vencimiento del plazo que en este acto se proroga, lo anterior de acuerdo a lo estipulado por el artículo 56 fracción VI de la Ley de Asentamientos Humanos, Ordenamiento Territorial y Desarrollo Urbano para el Estado de Nuevo León.

DÉCIMO. En fecha 11-once de octubre de 2019-dos mil diecinueve, nos fue turnado para su estudio y análisis el dictamen técnico realizado por la Dirección de Planeación Urbana dependiente del Instituto Municipal de Planeación y Gestión Urbana de San Pedro Garza García, Nuevo León (IMPLANG) adscrito a la Secretaría de Ordenamiento y Desarrollo Urbano, en relación a la Propuesta Ciudadana de la C. **IRASEMA PEÑA ANAYA**, respecto de la **CONSULTA PÚBLICA DEL PROYECTO DE AJUSTE DEL PLAN DE DESARROLLO URBANO MUNICIPAL DE SAN PEDRO GARZA GARCÍA, NUEVO LEÓN 2030,**



DETERMINACIÓN Y DELIMITACIÓN DE LAS ZONAS DE CONSERVACIÓN, MEJORAMIENTO, CONSOLIDACIÓN Y CRECIMIENTO, misma a la que le fue asignado el número de Folio 238/2019.

Por lo anterior, la suscrita COMISIÓN DE ORDENAMIENTO Y DESARROLLO URBANO DEL REPUBLICANO AYUNTAMIENTO DE SAN PEDRO GARZA GARCÍA, NUEVO LEÓN, estima de orden legal las siguientes:

CONSIDERACIONES

PRIMERA. El artículo 115 de la Constitución Política de los Estados Unidos Mexicanos, 132 de la Constitución Política del Estado Libre y Soberano de Nuevo León, el artículo 41 de la Ley de Gobierno Municipal del Estado de Nuevo León, numeral 36 fracción XI incisos a), c) y e) del Reglamento para el Gobierno Interior del Republicano Ayuntamiento de San Pedro Garza García, Nuevo León, esta Comisión de Ordenamiento y Desarrollo Urbano del Republicano Ayuntamiento es la instancia competente para someter a la consideración de este órgano colegiado el presente dictamen.

SEGUNDA. Los artículos 115, fracción V, de la Constitución Política de los Estados Unidos Mexicanos, 132, fracción II, incisos a) y c) de la Constitución Política del Estado Libre y Soberano de Nuevo León, establecen que es facultad del Municipio, en los términos de las leyes federales y estatales, relativas a formular, aprobar y administrar la zonificación y planes de desarrollo urbano municipal.

TERCERA. El Artículo 11 fracciones I y II de la Ley General de Asentamientos Humanos y Ordenamiento Territorial vigente, dispone que corresponde al Municipio: *Artículo 11. Corresponde a los Municipios: I. Elaborar, aprobar, administrar y ejecutar los planes o programas municipales de desarrollo urbano, de centros de población, parciales y los demás que de éstos deriven, incluyendo la zonificación prevista en lo conducente, adoptando normas y criterios de congruencia, coordinación y ajuste con otros niveles superiores de planeación y las normas oficiales mexicanas que expida la Secretaría de Desarrollo Agrario, Territorial y Urbano del Gobierno Federal, así como aprobar los reglamentos y disposiciones de carácter general en materia de ordenamiento territorial, desarrollo urbano, zonificación, construcción, estacionamientos, así como vigilar su cumplimiento; tratándose de los planes o programas municipales antes citados, se deberá solicitar a la autoridad competente la dictaminación, análisis y calificación de la congruencia de dichos planes o programas con la planeación estatal, así mismo, posteriormente se deberá solicitar su inscripción en la Dirección del Registro Público de la Propiedad y del Comercio del Instituto Registral y Catastral del Estado y su publicación en el Periódico Oficial del Estado, y su incorporación en el sistema de información territorial y urbano a cargo de la Secretaría antes citada. II. Formular, aprobar, administrar y ejecutar los planes o programas municipales de Desarrollo Urbano, de Centros de Población y los demás que de éstos deriven, adoptando normas o criterios de congruencia, coordinación y ajuste*



con otros niveles superiores de planeación, las normas oficiales mexicanas, así como evaluar y vigilar su cumplimiento."

5 CUARTA. El artículo 87 de la Ley de Asentamientos Humanos, Ordenamiento Territorial y Desarrollo Urbano para el Estado de Nuevo León, señala que la dependencia encargada del desarrollo urbano del Municipio o en su caso de planeación urbana previstos en el artículo 20 de esa Ley, formulará el proyecto del plan o programa y lo someterá a la consulta pública, de acuerdo al artículo 56 de dicho ordenamiento y que concluido lo anterior se presentara el proyecto definitivo al Ayuntamiento para su consideración y aprobación; lo anterior de acuerdo a lo estipulado en el Quinto transitorio de la Ley de Asentamientos Humanos, Ordenamiento Territorial y Desarrollo Urbano para el Estado de Nuevo León.

QUINTA. En ese sentido se tiene que dentro de los compromisos en materia de Desarrollo Urbano señalados en el Plan Municipal de Desarrollo 2018-2021 del municipio de San Pedro Garza García, Nuevo León, se destaca transparentar y facilitar los procesos para la obtención de permisos y autorizaciones en materia de Desarrollo Urbano, garantizando la legalidad de las autorizaciones otorgadas por la Secretaría de Ordenamiento y Desarrollo Urbano en todos los trámites; y mejorar el control urbano para administrar de forma eficiente el desarrollo urbano de la Ciudad, transparentando los procesos en materia urbana, por tanto se consideró factible la creación de un órgano responsable de la Planeación del Desarrollo Sustentable, por lo que en la primera sesión ordinaria del Republicano Ayuntamiento 2018-2021, celebrada el día 13-trece de agosto de 2019-dos mil diecinueve, se aprobó el Reglamento Orgánico de la Administración Pública Municipal de San Pedro Garza García, Nuevo León, en el cual en su artículo 38 Bis, crea el Instituto Municipal de Planeación y Gestión Urbana de San Pedro Garza García, Nuevo León (IMPLANG), como órgano administrativo desconcentrado de la administración pública municipal de San Pedro Garza García, adscrito a la Secretaría de Ordenamiento y Desarrollo Urbano.

Ahora bien, con fundamento en el artículo 38 bis 2, del Reglamento Orgánico de la Administración Pública Municipal de San Pedro Garza García, Nuevo León, mencionado en el párrafo que antecede, el Presidente Municipal en el ámbito de sus atribuciones, en fecha 01-primer de octubre de 2019-dos mil diecinueve, y después de haber cumplido con los requisitos establecidos en el artículo que nos constrañe, nombró al Titular de la Dirección General del Instituto Municipal de Planeación y Gestión Urbana el Licenciado Urbanista Luis Rodolfo Zamorano Ruiz.

Es así entonces que la Dirección de Planeación Urbana del Instituto Municipal de Planeación y Gestión Urbana de San Pedro Garza García, Nuevo León (IMPLANG), dependiente de la Secretaría de Ordenamiento y Desarrollo Urbano del Municipio de San Pedro Garza García, Nuevo León, fue el encargado del proceso de elaborar, respecto de cada uno de los planteamientos formulados por la ciudadanía, un dictamen técnico para la resolución y presentación de la solicitud derivada de la Consulta que nos ocupa, para



posteriormente turnarlos a la suscrita Comisión de Ordenamiento y Desarrollo Urbano, y se esté en posibilidad para analizar, estudiar, y dictaminar.

SEXTA. El derecho a la Consulta del proyecto de Ajuste al Plan de Desarrollo Urbano Municipal de San Pedro Garza García, Nuevo León 2030, Determinación y Delimitación de las Zonas de Conservación, Mejoramiento, Consolidación y Crecimiento, como forma de participación democrática, acorde con el aviso efectuado por el Republicano Ayuntamiento de San Pedro Garza García, Nuevo León, en fecha 13-trece de junio de 2019-dos mil diecinueve, vincula a quien lo ejerce a cooperar en su instrumentación, interviniendo de manera responsable a través de planteamientos con una efectiva contribución social o técnica, dada la especial complejidad que reviste el desarrollo urbano, debiendo referirse al objeto del proceso de ajuste, y a la determinación y delimitación de las zonas de conservación, mejoramiento, consolidación y crecimiento, o a la delimitación de los distritos o polígonos propuestos, más no así a predios o lotes en particular.

Asimismo, en los artículos 26, apartado A), y 27, párrafo tercero, de la Constitución Política de los Estados Unidos Mexicanos, se establece que la planeación del desarrollo nacional será democrática mediante la participación de los diversos sectores de la sociedad, de quienes recogerá sus aspiraciones y demandas para incorporarlas al plan y los programas de desarrollo. En relación con la propiedad privada, es la nación la que tiene en todo momento el derecho de imponerle las modalidades que dicte el interés público y regular, en beneficio social, el aprovechamiento de los elementos naturales susceptibles de apropiación, estando dentro de su objeto, cuidar de su conservación, lograr el desarrollo equilibrado del país y el mejoramiento de las condiciones de vida de la población urbana. El artículo 115 de la Constitución Política de los Estados Unidos Mexicanos, en su fracción V, inciso a), establece que los municipios están facultados para formular, aprobar y administrar la zonificación y planes de desarrollo urbano municipal, en los términos de las leyes federales y estatales relativas.

Por otro lado, acorde con lo expuesto, en la Ley General de Asentamientos Humanos, Ordenamiento Territorial y Desarrollo Urbano, en sus artículos 11, fracción XXII, 19, fracción III, y 30, primer párrafo, y en la Ley de Asentamientos Humanos, Ordenamiento Territorial y Desarrollo Urbano para el Estado de Nuevo León, en sus artículos 11, fracción XXVI, y 14, fracción III, se faculta a los municipios a crear los mecanismos de consulta ciudadana para la formulación, modificación y evaluación de los planes o programas municipales de Desarrollo Urbano, para asegurar la consulta, opinión y deliberación de las políticas de ordenamiento territorial y planeación del desarrollo urbano, conforme al sistema de planeación democrática del desarrollo nacional previsto en el artículo 26 de la Constitución Política de los Estados Unidos Mexicanos, están los Consejos Municipales de Desarrollo Urbano y Vivienda, siendo órganos auxiliares de participación ciudadana y conformación plural.



Así también, la Ley de Participación Ciudadana para el Estado de Nuevo León, en sus artículos 1, 8, fracciones V, VIII, IX y X, 13, fracción II, 36, 37, 38, 39 y 40, reconoce el derecho a la participación ciudadana, de naturaleza procedimental, mediante la consulta ciudadana organizada y realizada a través de la dependencia municipal que le compete, a la que el Ayuntamiento convoque señalando en forma precisa su naturaleza y la descripción específica del acto que se propone consultar; así como la exposición de motivos y razones por las cuales lo que se propone someter a consulta ciudadana, se considera de importancia y trascendencia social.

Por su parte, el Reglamento de Participación y Atención Ciudadana del Municipio de San Pedro Garza García, Nuevo León, en sus artículos 1, 2, 3, 4 fracciones I, XIII y XIV, 6, 7, 8, 202, 203, 204, 205, 206, 207, 208, 209 y 210, establece y regula la consulta ciudadana entre los instrumentos de participación ciudadana, teniendo como principios rectores, entre otros, el bien común, la corresponsabilidad, la eficiencia, la honestidad, la legalidad, el profesionalismo, la rendición de cuentas, la solidaridad, la subsidiariedad, la tolerancia y la transparencia.

SÉPTIMA. Acorde con la convocatoria que se hizo mediante el aviso público que se dio por el Republicano Ayuntamiento de San Pedro Garza García, Nuevo León, el 13-trece de junio de 2019-dos mil diecinueve, a través del Presidente Municipal y del Secretario del Republicano Ayuntamiento, respecto del Proceso de Consulta Pública del Proyecto de Ajuste del Plan de Desarrollo Urbano Municipal de San Pedro Garza García, Nuevo León 2030, Determinación y Delimitación de las Zonas de Conservación, Mejoramiento, Consolidación y Crecimiento, se determinó que serían improcedentes los planteamientos que:

- Omitieran referirse al objeto del proceso de ajuste aprobado por el Republicano Ayuntamiento;
- Que se refirieran únicamente a predios o lotes en particular;
- Que no se refirieran a la determinación y delimitación de las zonas de conservación, mejoramiento, consolidación y crecimiento; o
- Que no se refirieran a la delimitación de los distritos o polígonos propuestos.

En la misma convocatoria que se cita en el anterior punto 1, se precisaron como las principales propuestas de ajustes al Plan de Desarrollo Urbano Municipal de San Pedro Garza García, Nuevo León 2030, Determinación y Delimitación de las Zonas de Conservación, Mejoramiento, Consolidación y Crecimiento, A) la determinación y delimitación de las Zonas de Conservación, Mejoramiento, Consolidación y Crecimiento; y B) las zonas que serán afectadas por esos cambios, enumerándose de la siguiente manera en el aviso respectivo:

1. El objetivo general del PROYECTO DE AJUSTE DEL PLAN DE DESARROLLO URBANO MUNICIPAL DE SAN PEDRO GARZA GARCIA,



NUEVO LEÓN 2030, es complementar las estrategias de zonificación primaria y secundaria en el Plan con una interpretación de los lineamientos actuales en los documentos normativos y reglamentarios de Planeación Urbana que se mantendrán vigentes, incorporando el Plano E1.5, Zonificación de Políticas de Ordenamiento del Territorio, al Plan de Desarrollo Urbano Municipal de San Pedro Garza García, Nuevo León 2030.

2. Se propone ajustar de esta manera el Plan y la normatividad de desarrollo urbano vigente a los criterios normativos que se desprenden de la nueva LEY GENERAL DE ASENTAMIENTOS HUMANOS, ORDENAMIENTO TERRITORIAL Y DESARROLLO URBANO, publicada en noviembre de 2016, y sus correlativos en la LEY DE ASENTAMIENTOS HUMANOS, ORDENAMIENTO TERRITORIAL Y DESARROLLO URBANO PARA EL ESTADO DE NUEVO LEÓN, publicada en noviembre del 2017.

3. La propuesta de ajuste mantiene el escenario de visión del Plan vigente al año 2030, para homologar la zonificación en atención a las consideraciones señaladas en el apartado de Motivación del Ajuste y Fundamentación Jurídica del documento que se elaboró por la Secretaría de Ordenamiento y Desarrollo Urbano y que forma parte del dictamen aprobado por el Republicano Ayuntamiento del Municipio de San Pedro Garza García, Nuevo León. Por tal motivo se estima necesario agregar el plano de E1.5 Zonificación de Políticas de Ordenamiento del Territorio, para asegurar el bienestar de los vecinos y de la población en general en el corto plazo y con ello dar certeza a la inversión pública y privada.

4. La estrategia general de ajuste al Plan, consiste en zonificar (en el plano de E1.5 Zonificación de Políticas de Ordenamiento del Territorio), las políticas de ordenamiento del territorio traduciendo los lineamientos actuales de Zonificación Primaria, Zonificación Secundaria Usos y Destinos de Suelo, Densidades Habitacionales y CUS Máximo, Zonas de Altura Controlada entre otros, a la Zonificación de Políticas de Ordenamiento del Territorio, en Zonas de: Conservación Ambiental, Conservación de Áreas Naturales Protegidas, Conservación Habitacional, Mejoramiento, Consolidación y Crecimiento.

5. Se mantiene la estructura policéntrica propuesta en el Plan de Desarrollo Urbano Municipal de San Pedro Garza García, N.L. 2030, como un modelo sustentable y moderno con potencial de crear un sistema de movilidad sustentable, un espacio público más vibrante y una oportunidad de revitalización urbana. Se propone delimitar como Zonas de Conservación Habitacional en el Plano E 1.5 de Zonificación de Políticas de Ordenamiento del Territorio, para preservar el carácter residencial de las zonas predominantemente habitacional.

OCTAVA. La realización de la Consulta Pública del Proyecto de Ajuste al Plan de Desarrollo Urbano Municipal de San Pedro Garza García, Nuevo León 2030,

8
DICTAMEN NÚMERO COYDU/2018-2021/Folio 238-2019
COMISIÓN DE ORDENAMIENTO Y DESARROLLO URBANO, A 11 DE OCTUBRE DE 2019



Determinación y Delimitación de las Zonas de Conservación, Mejoramiento, Consolidación y Crecimiento, constituye una salvaguarda para garantizar que las modalidades que se imponen a la propiedad privada, son las que dicta el interés público y que son de beneficio social, siendo dicha determinación y delimitación por causa de utilidad pública, con la cual, el municipio de San Pedro Garza García, Nuevo León, asegura que la ciudadanía tenga conocimiento de las modalidades que se imponen a la propiedad y que voluntariamente evalúe los efectos, positivos o negativos, que el ajuste al plan que se proyecta pueda causar, acorde con el beneficio social que debe regular, pretendiendo con ello encontrar un justo equilibrio entre los distintos intereses que pudieran entrar en conflicto, y de esa manera cumplir con la obligación de prevención que se tiene, correlativo con el derecho a la consulta, de conformidad con el artículo 6 fracción I la Ley General de Asentamientos Humanos, Ordenamiento Territorial y Desarrollo Urbano y la Ley de Asentamientos Humanos, Ordenamiento Territorial y Desarrollo Urbano para el Estado de Nuevo León.

Resulta trascendente aludir que del proceso de consulta pública previsto en el artículo 56 de la Ley de Asentamientos Humanos, Ordenamiento Territorial y Desarrollo Urbano para el Estado de Nuevo León, la ciudadanía interesada en ejercer su derecho, debió haber presentado por escrito ante la Secretaría de Ordenamiento y Desarrollo Urbano del Municipio de San Pedro Garza García, Nuevo León, los planteamientos o propuestas (comentarios u observaciones) que consideraran respecto del Proyecto de Ajuste del Plan de Desarrollo Urbano Municipal de San Pedro Garza García, Nuevo León 2030, Determinación y Delimitación de las Zonas de Conservación, Mejoramiento, Consolidación y Crecimiento y señalando domicilio para oír y recibir notificaciones.

Sin que sea óbice mencionar que el ejercicio del derecho de participación ciudadana tiene una limitante, pues la acción del gobernado se construye únicamente a participar de las asambleas públicas, donde es escuchado y puede presentar sus propuestas por escrito sobre el tema; empero, la participación ciudadana no puede llegar al extremo de que sean los propios ciudadanos quienes dicten el contenido del Plan de Desarrollo Urbano Municipal de San Pedro Garza García, Nuevo León 2030, Determinación y Delimitación de las Zonas de Conservación, Mejoramiento, Consolidación y Crecimiento, pues su participación se da en forma conjunta con el municipio y se da a efecto de escuchar de primera mano las inquietudes del gobernado; y por su parte, el particular llega a tener un enlace directo con la autoridad; sin embargo, éste último no pasa a formar parte del ente administrativo municipal, quien es el único encargado de la aprobación de los planes de desarrollo urbano municipal.

NOVENA. Es importante precisar que el objeto del Proceso de Ajuste del Plan de Desarrollo Urbano Municipal de San Pedro Garza García, Nuevo León 2030, Determinación y Delimitación de las Zonas de Conservación, Mejoramiento, Consolidación y Crecimiento, aprobado por el Republicano Ayuntamiento, o la estrategia general del proyecto sometido a la consulta pública, como se precisó en párrafos que anteceden, consiste en determinar y delimitar, con el plano E1.5, las zonas



de Conservación (Ambiental, de Áreas Naturales Protegidas y Habitacional); Mejoramiento; Consolidación; y Crecimiento; y delimitar los distritos o polígonos del municipio de San Pedro Garza García, Nuevo León, que se proponen; habiéndose establecido en el aviso correspondiente, que serían improcedentes los planteamientos que no se relacionaran con lo anterior, o que se refirieran a predios o lotes en particular.

DÉCIMA. Ahora bien, en el caso concreto, en fecha 11-once de octubre de 2019-dos mil diecinueve, nos fue turnado para su estudio y análisis el dictamen técnico emitido por la Secretaría de Ordenamiento y Desarrollo Urbano, a través de la Dirección de Planeación Urbana, en relación a la Propuesta Ciudadana con el folio 238/2019, de la C. **IRASEMA PEÑA ANAYA**, mismo que a efecto de economía procesal solamente se transcribe lo peticionado de manera general a continuación:

"Solicitante: Irasema Peña Anaya

Domicilio para oír y recibir notificaciones: Avenida José Vasconcelos número 345, Colonia Santa Engracia Piso 20, en el municipio de San Pedro Garza García, Nuevo León

Predio: Avenida Gómez Marín número 400 entre calle Cristal y Magnolia, Colonia Montebello, en el municipio de San Pedro Garza García, Nuevo León

Solicitud: Que se anexe un apartado dentro de la modificación del plan para que las áreas de consolidación que es la zona que le aplica al predio de mi representación y en todas las zonas de municipio, se puedan cambiar densidades, alturas y como consecuencia de estos aumentar incrementar los lineamientos del CUS, condicionadas dichas autorizaciones y licencias, al cumplimiento de las factibilidades de servicios de agua y drenaje, así como de energía eléctrica, y al diagnóstico positiva, que arrojen los estudios de movilidad, de igual manera verificar que no se encuentren en zonas de riesgo no mitigable, ni tampoco se encuentren en zonas de preservación ecológica así como también que no se encuentren dentro del parque nacional Cumbres de Monterrey, los cuales los propietarios estarían obligados y condicionados a la autorización a presentar las factibilidades de las diferentes dependencias... Es de aclarar que mi representación tiene en su poder un documento de antecedente de Uso de Suelo en donde se autoriza un CUS de 3.4 para el predio en comento, para que se tengan como enterados y sea considerado para que dentro de las propuestas de este Plan se integre, se modifique y se aplique, el CUS 3.4 para el predio en mención"

Lo anterior respecto de la **CONSULTA PÚBLICA DEL PROYECTO DE AJUSTE DEL PLAN DE DESARROLLO URBANO MUNICIPAL DE SAN PEDRO GARZA GARCÍA, NUEVO LEÓN 2030, DETERMINACIÓN Y DELIMITACIÓN DE LAS ZONAS DE CONSERVACIÓN, MEJORAMIENTO, CONSOLIDACIÓN Y CRECIMIENTO**, en virtud de lo anterior, se transcribe lo que nos interesa respecto del Dictamen Técnico realizado por la Dirección de Planeación Urbana dependiente del Instituto Municipal de Planeación y Gestión Urbana de San Pedro Garza García, Nuevo León (IMPLANG) adscrito a la Secretaría de Ordenamiento y Desarrollo Urbano de este Municipio, como se señala a continuación:



"...esta autoridad considera que dicha propuesta es improcedente, lo anterior, en virtud de que lo manifestado en el mismo no corresponde ni se relaciona con el objeto del proceso de Ajuste del Plan de Desarrollo Urbano Municipal de San Pedro Garza García, Nuevo León 2030, en virtud de que no se hace algún planteamiento específico diverso, relacionado con la determinación y delimitación de las zonas de conservación, mejoramiento, consolidación y crecimiento; o la delimitación de los distritos o polígonos que se proyectan, amado a que su planteamiento se refiere únicamente a un lote o predio en particular, soslayando el contexto social y urbano del distrito o zona donde queda ubicado dicho predio, ni la opinión del resto de los habitantes de ese distrito o zona; por lo que se estima improcedente lo expuesto en el mismo ..."

11

(...)

"...Se estima improcedente... en virtud de no contener planteamientos específicos, relacionados con la determinación y delimitación de las zonas de conservación, mejoramiento, consolidación y crecimiento; o la delimitación de los distritos o polígonos que se proyectan, y/o planteamientos tendientes a preservar y restaurar el equilibrio ecológico, evitar la destrucción de los elementos naturales y los daños que la propiedad pueda sufrir en perjuicio de la sociedad con el proyecto que se propone, acorde con el interés público y el beneficio social, al no emanar de una dimensión social, sino individual, señalados dentro del Ajuste del Plan de Desarrollo Urbano Municipal de San Pedro Garza García, Nuevo León 2030, por las consideraciones de derecho y fundamentos expuestos en el presente dictamen técnico ..."

DÉCIMA PRIMERA En virtud de lo señalado en la consideración inmediata anterior, la suscrita Comisión de Ordenamiento y Desarrollo Urbano del Republicano Ayuntamiento de San Pedro Garza García, Nuevo León, coincide con el dictamen técnico realizado por la Dirección de Planeación Urbana dependiente del Instituto Municipal de Planeación y Gestión Urbana de San Pedro Garza García, Nuevo León (IMPLANG) adscrito a la Secretaría de Ordenamiento y Desarrollo Urbano; por lo que se declara la **IMPROCEDENCIA**, de la Propuesta Ciudadana de la C. **IRASEMA PEÑA ANAYA** con número de **Folio 238/2019**; ya que como lo refiere el dictamen técnico de la Secretaría de Ordenamiento y Desarrollo Urbano, lo solicitado no contiene planteamientos específicos, relacionados con la determinación y delimitación de las zonas de conservación, mejoramiento, consolidación y crecimiento; o la delimitación de los distritos o polígonos que se proyectan, y/o planteamientos tendientes a preservar y restaurar el equilibrio ecológico, evitar la destrucción de los elementos naturales y los daños que la propiedad pueda sufrir en perjuicio de la sociedad con el proyecto que se propone, acorde con el interés público y el beneficio social, al no emanar de una dimensión social, sino individual, señalados dentro del Ajuste del Plan de Desarrollo Urbano Municipal de San Pedro Garza García, Nuevo León 2030

DÉCIMA SEGUNDA. Consecuentemente, y con fundamento en los antecedentes y consideraciones de hecho y de Derecho citadas en el cuerpo del presente dictamen, los integrantes de esta **Comisión de Ordenamiento y Desarrollo Urbano del Republicano Ayuntamiento de San Pedro Garza García, Nuevo León**, sometemos a consideración del pleno de este Republicano Ayuntamiento del Municipio de San Pedro Garza García, Nuevo León, la aprobación del siguiente proyecto de



ACUERDO

11 **PRIMERO.** Por los motivos y fundamentos señalados en los antecedentes y consideraciones del presente dictamen, se declara **IMPROCEDENTE** la Propuesta Ciudadana de la **C. IRASEMA PEÑA ANAYA**, respecto de la **CONSULTA PÚBLICA DEL PROYECTO DE AJUSTE DEL PLAN DE DESARROLLO URBANO MUNICIPAL DE SAN PEDRO GARZA GARCÍA, NUEVO LEÓN 2030, DETERMINACIÓN Y DELIMITACIÓN DE LAS ZONAS DE CONSERVACIÓN, MEJORAMIENTO, CONSOLIDACIÓN Y CRECIMIENTO.**

SEGUNDO. Se instruye al Instituto Municipal de Planeación y Gestión Urbana de San Pedro Garza García, Nuevo León (IMPLANG) adscrito a la Secretaría de Ordenamiento y Desarrollo Urbano, para que notifique por medio del personal a su digno cargo, o con auxilio de cualquier otra dependencia autorizada en el presente dictamen, el contenido de este dictamen a la **C. IRASEMA PEÑA ANAYA** como contestación de esta autoridad municipal a su propuesta presentada dentro de la consulta ciudadana que se llevó a efecto en el procedimiento correspondiente, en el domicilio que indicó para el efecto de oír y recibir notificaciones en su escrito de propuesta de consulta al ajuste del plan en comento. Para los efectos conducentes, agréguese a la notificación del presente dictamen, el Dictamen Técnico realizado por la Dirección de Planeación Urbana dependiente del Instituto Municipal de Planeación y Gestión Urbana de San Pedro Garza García, Nuevo León (IMPLANG) adscrito a la Secretaría de Ordenamiento y Desarrollo Urbano de este Municipio

En caso de que alguno de los datos proporcionados sea falso, incorrecto, o que no se encuentre a las personas buscadas por parte de los notificadores autorizados, el contenido del presente dictamen se notificará en la Tabla de Avisos de este Municipio conforme a lo establecido en el artículo 68 del Código de Procedimientos Civiles del Estado de Nuevo León como aplicación supletoria de acuerdo a la Ley de Asentamientos Humanos, Ordenamiento Territorial y Desarrollo Urbano para el Estado de Nuevo León.

TERCERO. Se autoriza al personal de las Secretarías de Ordenamiento y Desarrollo Urbano, de Obras Públicas, de Servicios Públicos y Medio Ambiente, Dirección de Control e Inspección, Dirección General de Asuntos Jurídicos y Dirección de Gobierno, estas tres últimas de la Secretaría del R. Ayuntamiento a efecto de dar cumplimiento a lo establecido en el artículo 56 Fracción VI de la Ley de Asentamientos humanos, Ordenamiento Territorial y Desarrollo Urbano para el Estado de Nuevo León, aplicando supletoriamente lo establecido en el artículo 2 fracción V, 13 último párrafo y 14 del Código Fiscal del Estado de Nuevo León, habilitando los días inhábiles que se requieran para la correcta notificación del presente acuerdo.

12

DICTAMEN NÚMERO COYDU/2018-2019/Folio 238-2019
COMISIÓN DE ORDENAMIENTO Y DESARROLLO URBANO, A 11 DE OCTUBRE DEL 2019




CUARTO. Se Instruye al C. Presidente Municipal, al C. Secretario del Republicano Ayuntamiento, a la Secretaría de Ordenamiento y Desarrollo Urbano, para que lleven de inmediato el exacto cumplimiento del presente acuerdo.

ATENTAMENTE

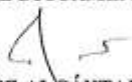
San Pedro Garza García, N. L., a 11 de octubre de 2019.
**COMISION DE ORDENAMIENTO Y DESARROLLO URBANO
DEL REPUBLICANO AYUNTAMIENTO.**

13


**C. EDUARDO ARMANDO AGUILAR VALDEZ.
SÉPTIMO REGIDOR y PRESIDENTE
A FAVOR DEL DICTAMEN.**

**C. ALEJANDRO ALBERTO CARLOS PÁEZ Y ARAGÓN.
QUINTO REGIDOR y SECRETARIO
AUSENTE CON AVISO**


**C. JOSÉ MARIO GARZA BENAVIDES.
PRIMER REGIDOR y VOCAL
A FAVOR DEL DICTAMEN**


**C. JAVIER GONZÁLEZ ALCÁNTARA CÁCERES
TERCER REGIDOR y VOCAL
A FAVOR DEL DICTAMEN**


**C. ERNESTO JAVIER CHAPA CALVILLO
NOVENO REGIDOR y VOCAL
A FAVOR DEL DICTAMEN**

**C. BRENDA TAFICH LANKENAU
DÉCIMA SEGUNDA REGIDORA y VOCAL
AUSENTE CON AVISO
ÚLTIMA FOJA DEL DICTAMEN COYDU/2018-2021/Folio 238-2019.**

13



COYDU 2018/2021 FOLIO-239-2019, MÓNICA MARGARITA CASTELLANOS CAMPA Y OTROS PRESIDENTES DE COLONIA.

DICTAMEN NÚMERO COYDU/2018-2021/Folio 239-2019.

AL REPUBLICANO AYUNTAMIENTO
DEL MUNICIPIO DE SAN PEDRO GARZA GARCÍA, NUEVO LEÓN.
P R E S E N T E.

A los integrantes de la Comisión De Ordenamiento y Desarrollo Urbano del Republicano Ayuntamiento, nos fue turnado para su estudio y análisis por parte de la Secretaría de Ordenamiento y Desarrollo Urbano a través de la Unidad de Planeación Urbana, la Propuesta Ciudadana formulada por la C. MÓNICA MARGARITA CASTELLANOS CAMPA Y OTROS PRESIDENTES DE COLONIA, respecto de la CONSULTA PÚBLICA DEL PROYECTO DE AJUSTE DEL PLAN DE DESARROLLO URBANO MUNICIPAL DE SAN PEDRO GARZA GARCÍA, NUEVO LEÓN 2030, DETERMINACIÓN Y DELIMITACIÓN DE LAS ZONAS DE CONSERVACIÓN, MEJORAMIENTO, CONSOLIDACIÓN Y CRECIMIENTO, misma a la que le fue asignado el número de folio 239/2019, documento que nos permitimos someter a la consideración y aprobación del Pleno de este Ayuntamiento, bajo el número de dictamen COYDU/2018-2021/Folio 239-2019, en base a los siguientes antecedentes y consideraciones de orden legal.

ANTECEDENTES

PRIMERO. Mediante oficio número JAFG-SODU-250/2019, de fecha 19-diecinove de febrero de 2019-dos mil diecinueve, el Arquitecto Javier Alberto de la Fuente García, Secretario de Ordenamiento y Desarrollo Urbano del Municipio de San Pedro Garza García, Nuevo León, manifestó que dicha dependencia se encontraba lista para iniciar el proceso de adecuación establecido en el Artículo Transitorio Quinto del Decreto número 312-trescientos doce de expedición de la Ley de Asentamientos Humanos, Ordenamiento Territorial y Desarrollo Urbano para el Estado de Nuevo León.

SEGUNDO. La propuesta de iniciar el proceso para el ajuste del Plan de Desarrollo Urbano Municipal de San Pedro Garza García, Nuevo León 2030, fue presentada a la Comisión de Ordenamiento y Desarrollo Urbano del Republicano Ayuntamiento por el Arquitecto Javier Alberto de la Fuente García, en su carácter de titular de la Secretaría de Ordenamiento y Desarrollo Urbano de este Municipio en la Sesión 12-doce celebrada en fecha 27-veintisiete de febrero de 2019-diecinove a efectos de dar cumplimiento en tiempo y forma con lo establecido en la fracción I del artículo 56 de la Ley De Asentamientos Humanos, Ordenamiento Territorial y Desarrollo Urbano Para el Estado de Nuevo León, y con la finalidad de que los habitantes del municipio de San Pedro Garza García, Nuevo León tengan la posibilidad de participar en dicho proceso, a fin de que por su conducto y una vez estudiada, analizada y dictaminada la presente propuesta, sea el Pleno del Republicano

DICTAMEN NÚMERO COYDU/2018-2021/Folio 239-2019
COMISIÓN DE ORDENAMIENTO Y DESARROLLO URBANO, A 11 DE OCTUBRE DEL 2019



Ayuntamiento quien se encontrara en condiciones de DAR AVISO PÚBLICO DEL INICIO DEL PROCESO DE AJUSTE DEL PLAN DE DESARROLLO URBANO MUNICIPAL DE SAN PEDRO GARZA GARCÍA, NUEVO LEÓN 2030, DETERMINACIÓN Y DELIMITACIÓN DE LAS ZONAS DE CONSERVACIÓN, MEJORAMIENTO, CONSOLIDACIÓN Y CRECIMIENTO.

TERCERO. En la Décimo Primera Sesión Extraordinaria del Republicano Ayuntamiento de este Municipio, celebrada en fecha 08-ocho de marzo de 2019-dos mil diecinueve, el Republicano Ayuntamiento aprobó por unanimidad con 12-doce votos a favor y 1-una ausencia al momento de la votación, el Dictamen número COYDU 2018-2021/010/2019, consistente en el AVISO PÚBLICO DEL INICIO DEL PROCESO DE AJUSTE DEL PLAN DE DESARROLLO URBANO MUNICIPAL DE SAN PEDRO GARZA GARCÍA, NUEVO LEÓN 2030, DETERMINACIÓN Y DELIMITACIÓN DE LAS ZONAS DE CONSERVACIÓN, MEJORAMIENTO, CONSOLIDACIÓN Y CRECIMIENTO, mismo que fuera publicado en el Periódico Oficial del Estado de fecha 22-veintidós de marzo de 2019-dos mil diecinueve, así como en el periódico EL NORTE en fecha 23-veintitrés de marzo de 2019-dos mil diecinueve.

CUARTO. En la Sesión número 23-veintitrés de la Comisión de Ordenamiento y Desarrollo Urbano celebrada en fecha 05-cinco de junio de 2019-dos mil diecinueve la Secretaría de Ordenamiento y Desarrollo Urbano, presentó a la suscrita Comisión, el proyecto de AJUSTE DEL PLAN DE DESARROLLO URBANO MUNICIPAL DE SAN PEDRO GARZA GARCÍA, NUEVO LEÓN 2030, DETERMINACIÓN Y DELIMITACIÓN DE LAS ZONAS DE CONSERVACIÓN, MEJORAMIENTO, CONSOLIDACIÓN Y CRECIMIENTO, mismo que fue votado en sentido positivo con 05-cinco votos a favor y una ausencia con aviso.

QUINTO. El inicio del proceso de la consulta pública previsto en la fracción III del artículo 56 de la Ley de Asentamientos Humanos, Ordenamiento Territorial y Desarrollo Urbano para el Estado de Nuevo León, se publicó el 14-catorce de junio de 2019-dos mil diecinueve en la Gaceta Municipal y en el Periódico Oficial del Estado de Nuevo León, el 17-dieciséis de junio del mismo año, así como en los periódicos EL NORTE y MILENIO DIARIO los días 15-quince, 16-dieciséis y 17-dieciséis de junio, en donde se especifican los principales cambios y modificaciones y las zonas afectadas, cumpliendo así con la disposición de ser publicado en cuando menos dos de los diarios de mayor circulación en la entidad, durante 3-tres días consecutivos y que debiera cumplir con un tamaño mínimo de un octavo de página.

SEXTO. Conforme a lo previsto por la fracción V, inciso a) del artículo 56 de la Ley de Asentamientos Humanos, Ordenamiento Territorial y Desarrollo Urbano para el Estado de Nuevo León, se dio inicio a la primera audiencia pública misma que se celebró



el día 18-dieciocho de junio de 2019-dos mil diecinueve, disponiendo en la página oficial de internet del Municipio, en el hipervínculo www.sanpedro.gob.mx; durante dicho plazo los interesados tuvieron a su disposición un ejemplar del proyecto y de sus anexos gráficos, así como asesoría para presentar por escrito los planteamientos o propuestas que consideren respecto del proyecto del plan o programa de desarrollo urbano, o las modificaciones a los vigentes, a sus anexos y demás contenido del mismo y así cumplir con los requisitos de estar fundamentados y consignar domicilio para oír y recibir notificaciones, lo anterior estipulado en el citado artículo 56 de la Ley de Asentamientos Humanos, Ordenamiento Territorial y Desarrollo Urbano para el Estado de Nuevo León.

SÉPTIMO. Los planteamientos de los ciudadanos se recibieron desde el día 18-dieciocho de junio al 29-veintinueve de julio del año que transcurre, en las oficinas de la Secretaría de Ordenamiento y Desarrollo Urbano del Municipio de San Pedro Garza García, Nuevo León, ubicadas en Corregidora 507-quinientos siete Norte, en el Centro de San Pedro Garza García, Nuevo León, en un horario de las 08:00 a las 16:00 horas, habiendo señalado que deberían ser claros y estar fundamentados y justificados en términos técnico urbanísticos, tal como lo señala las disposiciones de la Ley de Asentamientos Humanos, Ordenamiento Territorial y Desarrollo Urbano para el Estado de Nuevo León.

OCTAVO. Durante el plazo de 30- treinta días hábiles, comprendido en las fechas ya mencionadas, en las oficinas de la Secretaría de Ordenamiento y Desarrollo Urbano del Municipio, para los efectos legales de la consulta pública y del procedimiento previsto para la aprobación del plan o programa sometido al mismo, se recibieron 398-trescientas noventa y ocho propuestas.

NOVENO. En la Vigésima Segunda Sesión Extraordinaria del Republicano Ayuntamiento del mes de septiembre, celebrada en fecha 05-cinco de septiembre de 2019-dos mil diecinueve el Republicano Ayuntamiento de este Municipio, aprobó por **UNANIMIDAD PRÓRROGAR EL PLAZO PARA DAR CONTESTACIÓN A LAS PROPUESTAS CIUDADANAS RESPECTO DE LA CONSULTA PÚBLICA DEL AJUSTE DEL PLAN DE DESARROLLO URBANO MUNICIPAL DE SAN PEDRO GARZA GARCÍA, NUEVO LEÓN 2030, DETERMINACIÓN Y DELIMITACIÓN DE LAS ZONAS DE CONSERVACIÓN, MEJORAMIENTO, CONSOLIDACIÓN Y CRECIMIENTO**, por el término de 30-treinta días hábiles posteriores al vencimiento del plazo que en este acto se proroga, lo anterior de acuerdo a lo estipulado por el artículo 56 fracción VI de la Ley de Asentamientos Humanos, Ordenamiento Territorial y Desarrollo Urbano para el Estado de Nuevo León.

DÉCIMO. En fecha 11-once de octubre de 2019-dos mil diecinueve, nos fue turnado para su estudio y análisis el dictamen técnico realizado por la Dirección de Planeación Urbana dependiente del Instituto Municipal de Planeación y Gestión Urbana de San Pedro Garza García, Nuevo León (IMPLANG) adscrito a la Secretaría



de Ordenamiento y Desarrollo Urbano, en relación a la Propuesta Ciudadana de la C. MÓNICA MARGARITA CASTELLANOS CAMPA Y OTROS PRESIDENTES DE COLONIA, respecto de la CONSULTA PÚBLICA DEL PROYECTO DE AJUSTE DEL PLAN DE DESARROLLO URBANO MUNICIPAL DE SAN PEDRO GARZA GARCÍA, NUEVO LEÓN 2030, DETERMINACIÓN Y DELIMITACIÓN DE LAS ZONAS DE CONSERVACIÓN, MEJORAMIENTO, CONSOLIDACIÓN Y CRECIMIENTO, misma a la que le fue asignado el número de Folio 239/2019.

Por lo anterior, la suscrita COMISIÓN DE ORDENAMIENTO Y DESARROLLO URBANO DEL REPUBLICANO AYUNTAMIENTO DE SAN PEDRO GARZA GARCÍA, NUEVO LEÓN, estima de orden legal las siguientes:

CONSIDERACIONES

PRIMERA. El artículo 115 de la Constitución Política de los Estados Unidos Mexicanos, 132 de la Constitución Política del Estado Libre y Soberano de Nuevo León, el artículo 41 de la Ley de Gobierno Municipal del Estado de Nuevo León, numeral 36 fracción XI incisos a), c) y e) del Reglamento para el Gobierno Interior del Republicano Ayuntamiento de San Pedro Garza García, Nuevo León, esta Comisión de Ordenamiento y Desarrollo Urbano del Republicano Ayuntamiento es la instancia competente para someter a la consideración de este órgano colegiado el presente dictamen.

SEGUNDA. Los artículos 115, fracción V, de la Constitución Política de los Estados Unidos Mexicanos, 132, fracción II, incisos a) y c) de la Constitución Política del Estado Libre y Soberano de Nuevo León, establecen que es facultad del Municipio, en los términos de las leyes federales y estatales, relativas a formular, aprobar y administrar la zonificación y planes de desarrollo urbano municipal.

TERCERA. El Artículo 11 fracciones I y II de la Ley General de Asentamientos Humanos y Ordenamiento Territorial vigente, dispone que corresponde al Municipio: *Artículo 11. Corresponde a los Municipios: I. Elaborar, aprobar, administrar y ejecutar los planes o programas municipales de desarrollo urbano, de centros de población, parciales y los demás que de éstos deriven, incluyendo la zonificación prevista en lo conducente, adoptando normas y criterios de congruencia, coordinación y ajuste con otros niveles superiores de planeación y las normas oficiales mexicanas que expida la Secretaría de Desarrollo Agrario, Territorial y Urbano del Gobierno Federal, así como aprobar los reglamentos y disposiciones de carácter general en materia de ordenamiento territorial, desarrollo urbano, zonificación, construcción, estacionamientos, así como vigilar su cumplimiento; tratándose de los planes o programas municipales antes citados, se deberá solicitar a la autoridad competente la dictaminación, análisis y calificación de la congruencia de dichos planes o programas con la planeación estatal, así mismo, posteriormente se deberá solicitar su inscripción*

DICTAMEN NÚMERO COYDU/2018-2021/Folio 239-2019
COMISIÓN DE ORDENAMIENTO Y DESARROLLO URBANO, A 11 DE OCTUBRE DEL 2019



en la Dirección del Registro Público de la Propiedad y del Comercio del Instituto Registral y Catastral del Estado y su publicación en el Periódico Oficial del Estado, y su incorporación en el sistema de información territorial y urbano a cargo de la Secretaría antes citada. II. Formular, aprobar, administrar y ejecutar los planes o programas municipales de Desarrollo Urbano, de Centros de Población y los demás que de éstos deriven, adoptando normas o criterios de congruencia, coordinación y ajuste con otros niveles superiores de planeación, las normas oficiales mexicanas, así como evaluar y vigilar su cumplimiento."

5

CUARTA. El artículo 87 de la Ley de Asentamientos Humanos, Ordenamiento Territorial y Desarrollo Urbano para el Estado de Nuevo León, señala que la dependencia encargada del desarrollo urbano del Municipio o en su caso de planeación urbana previstos en el artículo 20 de esa Ley, formulará el proyecto del plan o programa y lo someterá a la consulta pública, de acuerdo al artículo 56 de dicho ordenamiento y que concluido lo anterior se presentara el proyecto definitivo al Ayuntamiento para su consideración y aprobación; lo anterior de acuerdo a lo estipulado en el Quinto transitorio de la Ley de Asentamientos Humanos, Ordenamiento Territorial y Desarrollo Urbano para el Estado de Nuevo León.

QUINTA. En ese sentido se tiene que dentro de los compromisos en materia de Desarrollo Urbano señalados en el Plan Municipal de Desarrollo 2018-2021 del municipio de San Pedro Garza García, Nuevo León, se destaca transparentar y facilitar los procesos para la obtención de permisos y autorizaciones en materia de Desarrollo Urbano, garantizando la legalidad de las autorizaciones otorgadas por la Secretaría de Ordenamiento y Desarrollo Urbano en todos los trámites; y mejorar el control urbano para administrar de forma eficiente el desarrollo urbano de la Ciudad, transparentando los procesos en materia urbana, por tanto se consideró factible la creación de un órgano responsable de la Planeación del Desarrollo Sustentable, por lo que en la primera sesión ordinaria del Republicano Ayuntamiento 2018-2021, celebrada el día 13-trece de agosto de 2019-dos mil diecinueve, se aprobó el Reglamento Orgánico de la Administración Pública Municipal de San Pedro Garza García, Nuevo León, en el cual en su artículo 38 Bis, crea el Instituto Municipal de Planeación y Gestión Urbana de San Pedro Garza García, Nuevo León (IMPLANG), como órgano administrativo desconcentrado de la administración pública municipal de San Pedro Garza García, adscrito a la Secretaría de Ordenamiento y Desarrollo Urbano.

Ahora bien, con fundamento en el artículo 38 bis 2, del Reglamento Orgánico de la Administración Pública Municipal de San Pedro Garza García, Nuevo León, mencionado en el párrafo que antecede, el Presidente Municipal en el ámbito de sus atribuciones, en fecha 01-primer de octubre de 2019-dos mil diecinueve, y después de haber cumplido con los requisitos establecidos en el artículo que nos construye, nombró al Titular de la Dirección General del Instituto Municipal de Planeación y Gestión Urbana el Licenciado Urbanista Luis Rodolfo Zamorano Ruíz.



Es así entonces que la Dirección de Planeación Urbana del Instituto Municipal de Planeación y Gestión Urbana de San Pedro Garza García, Nuevo León (IMPLANG), dependiente de la Secretaría de Ordenamiento y Desarrollo Urbano del Municipio de San Pedro Garza García, Nuevo León, fue el encargado del proceso de elaborar, respecto de cada uno de los planteamientos formulados por la ciudadanía, un dictamen técnico para la resolución y presentación de la solicitud derivada de la Consulta que nos ocupa, para posteriormente turnarlos a la suscrita Comisión de Ordenamiento y Desarrollo Urbano, y se esté en posibilidad para analizar, estudiar, y dictaminar.

SEXTA. El derecho a la Consulta del proyecto de Ajuste al Plan de Desarrollo Urbano Municipal de San Pedro Garza García, Nuevo León 2030, Determinación y Delimitación de las Zonas de Conservación, Mejoramiento, Consolidación y Crecimiento, como forma de participación democrática, acorde con el aviso efectuado por el Republicano Ayuntamiento de San Pedro Garza García, Nuevo León, en fecha 13-trece de junio de 2019-dos mil diecinueve, vincula a quien lo ejerce a cooperar en su instrumentación, interviniendo de manera responsable a través de planteamientos con una efectiva contribución social o técnica, dada la especial complejidad que reviste el desarrollo urbano, debiendo referirse al objeto del proceso de ajuste, y a la determinación y delimitación de las zonas de conservación, mejoramiento, consolidación y crecimiento, o a la delimitación de los distritos o polígonos propuestos, más no así a predios o lotes en particular.

Asimismo, en los artículos 26, apartado A), y 27, párrafo tercero, de la Constitución Política de los Estados Unidos Mexicanos, se establece que la planeación del desarrollo nacional será democrática mediante la participación de los diversos sectores de la sociedad, de quienes recogerá sus aspiraciones y demandas para incorporarlas al plan y los programas de desarrollo. En relación con la propiedad privada, es la nación la que tiene en todo momento el derecho de imponerle las modalidades que dicte el interés público y regular, en beneficio social, el aprovechamiento de los elementos naturales susceptibles de apropiación, estando dentro de su objeto, cuidar de su conservación, lograr el desarrollo equilibrado del país y el mejoramiento de las condiciones de vida de la población urbana. El artículo 115 de la Constitución Política de los Estados Unidos Mexicanos, en su fracción V, inciso a), establece que los municipios están facultados para formular, aprobar y administrar la zonificación y planes de desarrollo urbano municipal, en los términos de las leyes federales y estatales relativas.

Por otro lado, acorde con lo expuesto, en la Ley General de Asentamientos Humanos, Ordenamiento Territorial y Desarrollo Urbano, en sus artículos 11, fracción XXII, 19, fracción III, y 30, primer párrafo, y en la Ley de Asentamientos Humanos, Ordenamiento Territorial y Desarrollo Urbano para el Estado de Nuevo León, en sus artículos 11, fracción XXVI, y 14, fracción III, se faculta a los municipios a crear los mecanismos de consulta ciudadana para la formulación, modificación y evaluación de los planes o programas municipales de Desarrollo Urbano, para asegurar la consulta,



opinión y deliberación de las políticas de ordenamiento territorial y planeación del desarrollo urbano, conforme al sistema de planeación democrática del desarrollo nacional previsto en el artículo 26 de la Constitución Política de los Estados Unidos Mexicanos, están los Consejos Municipales de Desarrollo Urbano y Vivienda, siendo órganos auxiliares de participación ciudadana y conformación plural.

Así también, la Ley de Participación Ciudadana para el Estado de Nuevo León, en sus artículos 1, 8, fracciones V, VIII, IX y X, 13, fracción II, 36, 37, 38, 39 y 40, reconoce el derecho a la participación ciudadana, de naturaleza procedimental, mediante la consulta ciudadana organizada y realizada a través de la dependencia municipal que le competa, a la que el Ayuntamiento convoque señalando en forma precisa su naturaleza y la descripción específica del acto que se propone consultar; así como la exposición de motivos y razones por las cuales lo que se propone someter a consulta ciudadana, se considera de importancia y trascendencia social.

Por su parte, el Reglamento de Participación y Atención Ciudadana del Municipio de San Pedro Garza García, Nuevo León, en sus artículos 1, 2, 3, 4 fracciones I, XIII y XIV, 6, 7, 8, 202, 203, 204, 205, 206, 207, 208, 209 y 210, establece y regula la consulta ciudadana entre los instrumentos de participación ciudadana, teniendo como principios rectores, entre otros, el bien común, la corresponsabilidad, la eficiencia, la honestidad, la legalidad, el profesionalismo, la rendición de cuentas, la solidaridad, la subsidiariedad, la tolerancia y la transparencia.

SÉPTIMA. Acorde con la convocatoria que se hizo mediante el aviso público que se dio por el Republicano Ayuntamiento de San Pedro Garza García, Nuevo León, el 13-trece de junio de 2019-dos mil diecinueve, a través del Presidente Municipal y del Secretario del Republicano Ayuntamiento, respecto del Proceso de Consulta Pública del Proyecto de Ajuste del Plan de Desarrollo Urbano Municipal de San Pedro Garza García, Nuevo León 2030, Determinación y Delimitación de las Zonas de Conservación, Mejoramiento, Consolidación y Crecimiento, se determinó que serían improcedentes los planteamientos que:

- Omitieran referirse al objeto del proceso de ajuste aprobado por el Republicano Ayuntamiento;
- Que se refirieran únicamente a predios o lotes en particular;
- Que no se refirieran a la determinación y delimitación de las zonas de conservación, mejoramiento, consolidación y crecimiento; o
- Que no se refirieran a la delimitación de los distritos o polígonos propuestos.

En la misma convocatoria que se cita en el anterior punto I, se precisaron como las principales propuestas de ajustes al Plan de Desarrollo Urbano Municipal de San Pedro Garza García, Nuevo León 2030, Determinación y Delimitación de las Zonas de Conservación, Mejoramiento, Consolidación y Crecimiento, A) la determinación y



delimitación de las Zonas de Conservación, Mejoramiento, Consolidación y Crecimiento; y B) las zonas que serán afectadas por esos cambios, enumerándose de la siguiente manera en el aviso respectivo:

1. El objetivo general del PROYECTO DE AJUSTE DEL PLAN DE DESARROLLO URBANO MUNICIPAL DE SAN PEDRO GARZA GARCIA, NUEVO LEÓN 2030, es complementar las estrategias de zonificación primaria y secundaria en el Plan con una interpretación de los lineamientos actuales en los documentos normativos y reglamentarios de Planeación Urbana que se mantendrán vigentes, incorporando el Plano E1.5, Zonificación de Políticas de Ordenamiento del Territorio, al Plan de Desarrollo Urbano Municipal de San Pedro Garza García, Nuevo León 2030.

2. Se propone ajustar de esta manera el Plan y la normatividad de desarrollo urbano vigente a los criterios normativos que se desprenden de la nueva LEY GENERAL DE ASENTAMIENTOS HUMANOS, ORDENAMIENTO TERRITORIAL Y DESARROLLO URBANO, publicada en noviembre de 2016, y sus correlativos en la LEY DE ASENTAMIENTOS HUMANOS, ORDENAMIENTO TERRITORIAL Y DESARROLLO URBANO PARA EL ESTADO DE NUEVO LEÓN, publicada en noviembre del 2017.

3. La propuesta de ajuste mantiene el escenario de visión del Plan vigente al año 2030, para homologar la zonificación en atención a las consideraciones señaladas en el apartado de Motivación del Ajuste y Fundamentación Jurídica del documento que se elaboró por la Secretaría de Ordenamiento y Desarrollo Urbano y que forma parte del dictamen aprobado por el Republicano Ayuntamiento del Municipio de San Pedro Garza García, Nuevo León. Por tal motivo se estima necesario agregar el plano de E1.5 Zonificación de Políticas de Ordenamiento del Territorio, para asegurar el bienestar de los vecinos y de la población en general en el corto plazo y con ello dar certeza a la inversión pública y privada.

4. La estrategia general de ajuste al Plan, consiste en zonificar (en el plano de E1.5 Zonificación de Políticas de Ordenamiento del Territorio), las políticas de ordenamiento del territorio traduciendo los lineamientos actuales de Zonificación Primaria, Zonificación Secundaria Usos y Destinos de Suelo, Densidades Habitacionales y CUS Máximo, Zonas de Altura Controlada entre otros, a la Zonificación de Políticas de Ordenamiento del Territorio, en Zonas de: Conservación Ambiental, Conservación de Áreas Naturales Protegidas, Conservación Habitacional, Mejoramiento, Consolidación y Crecimiento.

5. Se mantiene la estructura policéntrica propuesta en el Plan de Desarrollo Urbano Municipal de San Pedro Garza García, N.L. 2030, como un modelo sustentable y moderno con potencial de crear un sistema de movilidad sustentable, un espacio público más vibrante y una oportunidad de revitalización urbana. Se propone delimitar



como Zonas de Conservación Habitacional en el Plano E 1.5 de Zonificación de Políticas de Ordenamiento del Territorio, para preservar el carácter residencial de las zonas predominantemente habitacional.

OCTAVA. La realización de la Consulta Pública del Proyecto de Ajuste al Plan de Desarrollo Urbano Municipal de San Pedro Garza García, Nuevo León 2030, Determinación y Delimitación de las Zonas de Conservación, Mejoramiento, Consolidación y Crecimiento, constituye una salvaguarda para garantizar que las modalidades que se imponen a la propiedad privada, son las que dicta el interés público y que son de beneficio social, siendo dicha determinación y delimitación por causa de utilidad pública, con la cual, el municipio de San Pedro Garza García, Nuevo León, asegura que la ciudadanía tenga conocimiento de las modalidades que se imponen a la propiedad y que voluntariamente evalúe los efectos, positivos o negativos, que el ajuste al plan que se proyecta pueda causar, acorde con el beneficio social que debe regular, pretendiendo con ello encontrar un justo equilibrio entre los distintos intereses que pudieran entrar en conflicto, y de esa manera cumplir con la obligación de prevención que se tiene, correlativo con el derecho a la consulta, de conformidad con el artículo 6 fracción I la Ley General de Asentamientos Humanos, Ordenamiento Territorial y Desarrollo Urbano y la Ley de Asentamientos Humanos, Ordenamiento Territorial y Desarrollo Urbano para el Estado de Nuevo León.

Resulta trascendente aludir que del proceso de consulta pública previsto en el artículo 56 de la Ley de Asentamientos Humanos, Ordenamiento Territorial y Desarrollo Urbano para el Estado de Nuevo León, la ciudadanía interesada en ejercer su derecho, debió haber presentado por escrito ante la Secretaría de Ordenamiento y Desarrollo Urbano del Municipio de San Pedro Garza García, Nuevo León, los planteamientos o propuestas (comentarios u observaciones) que consideraran respecto del Proyecto de Ajuste del Plan de Desarrollo Urbano Municipal de San Pedro Garza García, Nuevo León 2030, Determinación y Delimitación de las Zonas de Conservación, Mejoramiento, Consolidación y Crecimiento y señalando domicilio para oír y recibir notificaciones.

Sin que sea óbice mencionar que el ejercicio del derecho de participación ciudadana tiene una limitante, pues la acción del gobernado se construye únicamente a participar de las asambleas públicas, donde es escuchado y puede presentar sus propuestas por escrito sobre el tema; empero, la participación ciudadana no puede llegar al extremo de que sean los propios ciudadanos quienes dicten el contenido del Plan de Desarrollo Urbano Municipal de San Pedro Garza García, Nuevo León 2030, Determinación y Delimitación de las Zonas de Conservación, Mejoramiento, Consolidación y Crecimiento, pues su participación se da en forma conjunta con el municipio y se da a efecto de escuchar de primera mano las inquietudes del gobernado; y por su parte, el particular llega a tener un enlace directo con la autoridad; sin embargo, éste último no pasa a formar parte del ente administrativo municipal, quien es el único encargado de la aprobación de los planes de desarrollo urbano municipal.



NOVENA. Es importante precisar que el objeto del Proceso de Ajuste del Plan de Desarrollo Urbano Municipal de San Pedro Garza García, Nuevo León 2030, Determinación y Delimitación de las Zonas de Conservación, Mejoramiento, Consolidación y Crecimiento, aprobado por el Republicano Ayuntamiento, o la estrategia general del proyecto sometido a la consulta pública, como se precisó en párrafos que anteceden, consiste en determinar y delimitar, con el plano E1.5, las zonas de Conservación (Ambiental, de Áreas Naturales Protegidas y Habitacional); Mejoramiento; Consolidación; y Crecimiento; y delimitar los distritos o polígonos del municipio de San Pedro Garza García, Nuevo León, que se proponen; habiéndose establecido en el aviso correspondiente, que serían improcedentes los planteamientos que no se relacionaran con lo anterior, o que se refirieran a predios o lotes en particular.

DÉCIMA. Ahora bien, en el caso concreto, en fecha 11-once de octubre de 2019-dos mil diecinueve, nos fue turnado para su estudio y análisis el dictamen técnico emitido por la Secretaría de Ordenamiento y Desarrollo Urbano, a través de la Dirección de Planeación Urbana, en relación a la Propuesta Ciudadana con el folio 239/2019, de la C. MÓNICA MARGARITA CASTELLANOS CAMPA Y OTROS PRESIDENTES DE COLONIA, mismo que a efecto de economía procesal solamente se transcribe lo peticionado de manera general a continuación:

"Solicitante: Mónica Margarita Castellanos Campa y otros presidentes de colonia

Domicilio para oír y recibir notificaciones: Calle Privada Sierra Alta número 102 esquina con Perseverancia, Colonia Sierra Nevada, en el municipio de San Pedro Garza García, Nuevo León

Predio: Avenida Manuel Gómez Morán número 1111, Avenida Roberto Garza Sada número 1180, Colonia Residencial Chipínque, en el municipio de San Pedro Garza García, Nuevo León

Solicitud: Se cambie la política de ordenamiento de mejoramiento a conservación, el uso de suelo a vivienda unifamiliar I y se eliminen los giros permitidos y los condicionados a los predios calificados como "Carrizalejo" y únicamente se etiqueten como vivienda unifamiliar I"

Lo anterior respecto de la CONSULTA PÚBLICA DEL PROYECTO DE AJUSTE DEL PLAN DE DESARROLLO URBANO MUNICIPAL DE SAN PEDRO GARZA GARCÍA, NUEVO LEÓN 2030, DETERMINACIÓN Y DELIMITACIÓN DE LAS ZONAS DE CONSERVACIÓN, MEJORAMIENTO, CONSOLIDACIÓN Y CRECIMIENTO, en virtud de lo anterior, se transcribe lo que nos interesa respecto del Dictamen Técnico realizado por la Dirección de Planeación Urbana dependiente del Instituto Municipal de Planeación y Gestión Urbana de San Pedro Garza García, Nuevo León (IMPLANG) adscrito a la Secretaría de Ordenamiento y Desarrollo Urbano de este Municipio, como se señala a continuación:

10

DICTAMEN NÚMERO COYDU/2018-2021/Folio 239-2019
COMISIÓN DE ORDENAMIENTO Y DESARROLLO URBANO, A 11 DE OCTUBRE DEL 2019



11

"...esta autoridad considera que dicha propuesta es improcedente, lo anterior, en virtud de que lo manifestado en el mismo no corresponde ni se relaciona con el objeto del proceso de Ajuste del Plan de Desarrollo Urbano Municipal de San Pedro Garza García, Nuevo León 2030, en virtud de que no se hace algún planteamiento específico diverso, relacionado con la determinación y delimitación de las zonas de conservación, mejoramiento, consolidación y crecimiento; o la delimitación de los distritos o polígonos que se proyectan, asusado a que su planteamiento se refiere únicamente a un lote o predio en particular, soslayando el contexto social y urbano del distrito o zona donde queda ubicado dicho predio, ni la opinión del resto de los habitantes de ese distrito o zona; por lo que se estima improcedente lo expuesto en el mismo...."

(...)

"Se estima improcedente... en virtud de no contener planteamientos específicos, relacionados con la determinación y delimitación de las zonas de conservación, mejoramiento, consolidación y crecimiento; o la delimitación de los distritos o polígonos que se proyectan, y/o planteamientos tendientes a preservar y restaurar el equilibrio ecológico, evitar la destrucción de los elementos naturales y los daños que la propiedad pueda sufrir en perjuicio de la sociedad con el proyecto que se propone, acorde con el interés público y el beneficio social, al no emanar de una dimensión social, sino individual, señalados dentro del Ajuste del Plan de Desarrollo Urbano Municipal de San Pedro Garza García, Nuevo León 2030, por las consideraciones de derecho y fundamentos expuestos en el presente dictamen técnico...."

DÉCIMA PRIMERA En virtud de lo señalado en la consideración inmediata anterior, la suscrita Comisión de Ordenamiento y Desarrollo Urbano del Republicano Ayuntamiento de San Pedro Garza García, Nuevo León, coincide con el dictamen técnico realizado por la Dirección de Planeación Urbana dependiente del Instituto Municipal de Planeación y Gestión Urbana de San Pedro Garza García, Nuevo León (IMPLANG) adscrito a la Secretaría de Ordenamiento y Desarrollo Urbano; por lo que se declara la **IMPROCEDENCIA**, de la Propuesta Ciudadana de la **C. MÓNICA MARGARITA CASTELLANOS CAMPA Y OTROS PRESIDENTES DE COLONIA** con número de **Folio 239/2019**; ya que como lo refiere el dictamen técnico de la Secretaría de Ordenamiento y Desarrollo Urbano, lo solicitado no contiene planteamientos específicos, relacionados con la determinación y delimitación de las zonas de conservación, mejoramiento, consolidación y crecimiento; o la delimitación de los distritos o polígonos que se proyectan, y/o planteamientos tendientes a preservar y restaurar el equilibrio ecológico, evitar la destrucción de los elementos naturales y los daños que la propiedad pueda sufrir en perjuicio de la sociedad con el proyecto que se propone, acorde con el interés público y el beneficio social, al no emanar de una dimensión social, sino individual, señalados dentro del Ajuste del Plan de Desarrollo Urbano Municipal de San Pedro Garza García, Nuevo León 2030

DÉCIMA SEGUNDA. Consecuentemente, y con fundamento en los antecedentes y consideraciones de hecho y de Derecho citadas en el cuerpo del presente dictamen, los integrantes de esta **Comisión de Ordenamiento y Desarrollo Urbano** del Republicano Ayuntamiento de San Pedro Garza García, Nuevo León,

11

DICTAMEN NÚMERO COYDU/2018-2021/Folio 239-2019
COMISIÓN DE ORDENAMIENTO Y DESARROLLO URBANO, A 11 DE OCTUBRE DEL 2019



sometemos a consideración del pleno de este Republicano Ayuntamiento del Municipio de San Pedro Garza García, Nuevo León, la aprobación del siguiente proyecto de

ACUERDO

PRIMERO. Por los motivos y fundamentos señalados en los antecedentes y consideraciones del presente dictamen, se declara **IMPROCEDENTE** la Propuesta Ciudadana de la C. **MÓNICA MARGARITA CASTELLANOS CAMPA Y OTROS PRESIDENTES DE COLONIA**, respecto de la **CONSULTA PÚBLICA DEL PROYECTO DE AJUSTE DEL PLAN DE DESARROLLO URBANO MUNICIPAL DE SAN PEDRO GARZA GARCÍA, NUEVO LEÓN 2030, DETERMINACIÓN Y DELIMITACIÓN DE LAS ZONAS DE CONSERVACIÓN, MEJORAMIENTO, CONSOLIDACIÓN Y CRECIMIENTO.**

SEGUNDO. Se instruye al Instituto Municipal de Planeación y Gestión Urbana de San Pedro Garza García, Nuevo León (IMPLANG) adscrito a la Secretaría de Ordenamiento y Desarrollo Urbano, para que notifique por medio del personal a su digno cargo, o con auxilio de cualquier otra dependencia autorizada en el presente dictamen, el contenido de este dictamen a la C. **MÓNICA MARGARITA CASTELLANOS CAMPA Y OTROS PRESIDENTES DE COLONIA** como contestación de esta autoridad municipal a su propuesta presentada dentro de la consulta ciudadana que se llevó a efecto en el procedimiento correspondiente, en el domicilio que indicó para el efecto de oír y recibir notificaciones en su escrito de propuesta de consulta al ajuste del plan en comento. Para los efectos conducentes, agréguese a la notificación del presente dictamen, el Dictamen Técnico realizado por la Dirección de Planeación Urbana dependiente del Instituto Municipal de Planeación y Gestión Urbana de San Pedro Garza García, Nuevo León (IMPLANG) adscrito a la Secretaría de Ordenamiento y Desarrollo Urbano de este Municipio

En caso de que alguno de los datos proporcionados sea falso, incorrecto, o que no se encuentre a las personas buscadas por parte de los notificadores autorizados, el contenido del presente dictamen se notificará en la Tabla de Avisos de este Municipio conforme a lo establecido en el artículo 68 del Código de Procedimientos Civiles del Estado de Nuevo León como aplicación supletoria de acuerdo a la Ley de Asentamientos Humanos, Ordenamiento Territorial y Desarrollo Urbano para el Estado de Nuevo León.

TERCERO. Se autoriza al personal de las Secretarías de Ordenamiento y Desarrollo Urbano, de Obras Públicas, de Servicios Públicos y Medio Ambiente, Dirección de Control e Inspección, Dirección General de Asuntos Jurídicos y Dirección de Gobierno, estas tres últimas de la Secretaría del R. Ayuntamiento a efecto de dar cumplimiento a lo establecido en el artículo 56 Fracción VI de la Ley de Asentamientos humanos, Ordenamiento Territorial y Desarrollo Urbano para el Estado de Nuevo León, aplicando supletoriamente lo establecido en el artículo 2 fracción V, 13 último párrafo

12



y 14 del Código Fiscal del Estado de Nuevo León, habilitando los días inhábiles que se requieran para la correcta notificación del presente acuerdo.

CUARTO. Se Instruye al C. Presidente Municipal, al C. Secretario del Republicano Ayuntamiento, a la Secretaría de Ordenamiento y Desarrollo Urbano, para que lleven de inmediato el exacto cumplimiento del presente acuerdo.

A T E N T A M E N T E

San Pedro Garza García, N. L., a 11 de octubre de 2019.
**COMISION DE ORDENAMIENTO Y DESARROLLO URBANO
DEL REPUBLICANO AYUNTAMIENTO.**

[Firma]
**C. EDUARDO ARMANDO AGUILAR VALDEZ.
SÉPTIMO REGIDOR y PRESIDENTE
A FAVOR DEL DICTAMEN.**

**C. ALEJANDRO ALBERTO CARLOS PÁEZ Y ARAGÓN.
QUINTO REGIDOR y SECRETARIO
AUSENTE CON AVISO**

[Firma]
**C. JOSÉ MARIO GARZA BENAVIDES.
PRIMÉR REGIDOR y VOCAL
A FAVOR DEL DICTAMEN**

[Firma]
**C. JAVIER GONZÁLEZ ALCÁNTARA CÁCERES
TERCER REGIDOR y VOCAL
A FAVOR DEL DICTAMEN**

[Firma]
**C. ERNESTO JAVIER CHAPA CALVILLO
NOVENO REGIDOR y VOCAL
A FAVOR DEL DICTAMEN**

**C. BRENDA TAFICH LANKENAU
DÉCIMA SEGUNDA REGIDORA y VOCAL
AUSENTE CON AVISO
ÚLTIMA FOJA DEL DICTAMEN COYDU/2018-2021/Folio 239-2019.**



COYDU 2018/2021 FOLIO-241-2019, MÓNICA MARGARITA CASTELLANOS CAMPA.

DICTÁMEN NÚMERO COYDU/2018-2021/Folio 00241-2019.**AL REPUBLICANO AYUNTAMIENTO
DEL MUNICIPIO DE SAN PEDRO GARZA GARCÍA, NUEVO LEÓN.
P R E S E N T E.**

A los integrantes de la Comisión De Ordenamiento y Desarrollo Urbano del Republicano Ayuntamiento, nos fue turnado para su estudio y análisis por parte de la Secretaría de Ordenamiento y Desarrollo Urbano a través de la Unidad de Planeación Urbana, la Propuesta Ciudadana formulada por la C. MÓNICA MARGARITA CASTELLANOS CAMPA, respecto de la CONSULTA PÚBLICA DEL PROYECTO DE AJUSTE DEL PLAN DE DESARROLLO URBANO MUNICIPAL DE SAN PEDRO GARZA GARCÍA, NUEVO LEÓN 2030, DETERMINACIÓN Y DELIMITACIÓN DE LAS ZONAS DE CONSERVACIÓN, MEJORAMIENTO, CONSOLIDACIÓN Y CRECIMIENTO, misma a la que le fue asignado el número de folio 00241-2019, documento que nos permitimos someter a la consideración y aprobación del Pleno de este Ayuntamiento, bajo el número de dictamen COYDU/2018-2021/Folio 00241-2019, en base a los siguientes antecedentes y consideraciones de orden legal.

ANTECEDENTES

PRIMERO. Mediante oficio número JAFG-SODU-250/2019, de fecha 19-diecinueve de febrero de 2019-dos mil diecinueve, el Arquitecto Javier Alberto de la Fuente García, Secretario de Ordenamiento y Desarrollo Urbano del Municipio de San Pedro Garza García, Nuevo León, manifestó que dicha dependencia se encontraba lista para iniciar el proceso de adecuación establecido en el Artículo Transitorio Quinto del Decreto número 312-trescientos doce de expedición de la Ley de Asentamientos Humanos, Ordenamiento Territorial y Desarrollo Urbano para el Estado de Nuevo León.

SEGUNDO. La propuesta de iniciar el proceso para el ajuste del Plan de Desarrollo Urbano Municipal de San Pedro Garza García, Nuevo León 2030, fue presentada a la Comisión de Ordenamiento y Desarrollo Urbano del Republicano Ayuntamiento por el Arquitecto Javier Alberto de la Fuente García, en su carácter de titular de la Secretaría de Ordenamiento y Desarrollo Urbano de este Municipio en la Sesión 12-doce celebrada en fecha 27-veintisiete de febrero de 2019-diecinueve a efectos de dar cumplimiento en tiempo y forma con lo establecido en la fracción I del artículo 56 de la Ley De Asentamientos Humanos, Ordenamiento Territorial y Desarrollo Urbano Para el Estado de Nuevo León, y con la finalidad de que los habitantes del municipio de San Pedro Garza García, Nuevo León tengan la posibilidad de participar en dicho proceso, a fin de que por su conducto y una vez estudiada, analizada y dictaminada la presente propuesta, sea el Pleno del Republicano

DICTAMEN NÚMERO COYDU/2018-2021/Folio 00241-2019
COMISIÓN DE ORDENAMIENTO Y DESARROLLO URBANO, A 14 DE OCTUBRE DEL 2019

1



Ayuntamiento quien se encontrara en condiciones de DAR AVISO PÚBLICO DEL INICIO DEL PROCESO DE AJUSTE DEL PLAN DE DESARROLLO URBANO MUNICIPAL DE SAN PEDRO GARZA GARCÍA, NUEVO LEÓN 2030, DETERMINACIÓN Y DELIMITACIÓN DE LAS ZONAS DE CONSERVACIÓN, MEJORAMIENTO, CONSOLIDACIÓN Y CRECIMIENTO.

TERCERO. En la Décimo Primera Sesión Extraordinaria del Republicano Ayuntamiento de este Municipio, celebrada en fecha 08-ocho de marzo de 2019-dos mil diecinueve, el Republicano Ayuntamiento aprobó por unanimidad con 12-doce votos a favor y 1-una ausencia al momento de la votación, el Dictamen número COYDU 2018-2021/010/2019, consistente en el AVISO PÚBLICO DEL INICIO DEL PROCESO DE AJUSTE DEL PLAN DE DESARROLLO URBANO MUNICIPAL DE SAN PEDRO GARZA GARCÍA, NUEVO LEÓN 2030, DETERMINACIÓN Y DELIMITACIÓN DE LAS ZONAS DE CONSERVACIÓN, MEJORAMIENTO, CONSOLIDACIÓN Y CRECIMIENTO, mismo que fuera publicado en el Periódico Oficial del Estado de fecha 22-veintidós de marzo de 2019-dos mil diecinueve, así como en el periódico EL NORTE en fecha 23-veintitrés de marzo de 2019-dos mil diecinueve.

CUARTO. En la Sesión número 23-veintitrés de la Comisión de Ordenamiento y Desarrollo Urbano celebrada en fecha 05-cinco de junio de 2019-dos mil diecinueve la Secretaría de Ordenamiento y Desarrollo Urbano, presentó a la suscrita Comisión, el proyecto de AJUSTE DEL PLAN DE DESARROLLO URBANO MUNICIPAL DE SAN PEDRO GARZA GARCÍA, NUEVO LEÓN 2030, DETERMINACIÓN Y DELIMITACIÓN DE LAS ZONAS DE CONSERVACIÓN, MEJORAMIENTO, CONSOLIDACIÓN Y CRECIMIENTO, mismo que fue votado en sentido positivo con 05-cinco votos a favor y una ausencia con aviso.

QUINTO. El inicio del proceso de la consulta pública previsto en la fracción III del artículo 56 de la Ley de Asentamientos Humanos, Ordenamiento Territorial y Desarrollo Urbano para el Estado de Nuevo León, se publicó el 14-catorce de junio de 2019-dos mil diecinueve en la Gaceta Municipal y en el Periódico Oficial del Estado de Nuevo León, el 17-dieciséis de junio del mismo año, así como en los periódicos EL NORTE y MILENIO DIARIO los días 15-quince, 16-dieciséis y 17-dieciséis de junio, en donde se especifican los principales cambios y modificaciones y las zonas afectadas, cumpliendo así con la disposición de ser publicado en cuando menos dos de los diarios de mayor circulación en la entidad, durante 3-tres días consecutivos y que debiera cumplir con un tamaño mínimo de un octavo de página.

SEXTO. Conforme a lo previsto por la fracción V, inciso a) del artículo 56 de la Ley de Asentamientos Humanos, Ordenamiento Territorial y Desarrollo Urbano para el Estado de Nuevo León, se dio inicio a la primera audiencia pública misma que se celebró



el día 18-dieciocho de junio de 2019-dos mil diecinueve, disponiendo en la página oficial de internet del Municipio, en el hipervínculo www.sanpedro.gob.mx; durante dicho plazo los interesados tuvieron a su disposición un ejemplar del proyecto y de sus anexos gráficos, así como asesoría para presentar por escrito los planteamientos o propuestas que consideren respecto del proyecto del plan o programa de desarrollo urbano, o las modificaciones a los vigentes, a sus anexos y demás contenido del mismo y así cumplir con los requisitos de estar fundamentados y consignar domicilio para oír y recibir notificaciones, lo anterior estipulado en el citado artículo 56 de la Ley de Asentamientos Humanos, Ordenamiento Territorial y Desarrollo Urbano para el Estado de Nuevo León.

SÉPTIMO. Los planteamientos de los ciudadanos se recibieron desde el día 18-dieciocho de junio al 29-veintinueve de julio del año que transcurre, en las oficinas de la Secretaría de Ordenamiento y Desarrollo Urbano del Municipio de San Pedro Garza García, Nuevo León, ubicadas en Corregidora 507-quinientos siete Norte, en el Centro de San Pedro Garza García, Nuevo León, en un horario de las 08:00 a las 16:00 horas, habiendo señalado que deberían ser claros y estar fundamentados y justificados en términos técnico urbanísticos, tal como lo señala las disposiciones de la Ley de Asentamientos Humanos, Ordenamiento Territorial y Desarrollo Urbano para el Estado de Nuevo León.

OCTAVO. Durante el plazo de 30- treinta días hábiles, comprendido en las fechas ya mencionadas, en las oficinas de la Secretaría de Ordenamiento y Desarrollo Urbano del Municipio, para los efectos legales de la consulta pública y del procedimiento previsto para la aprobación del plan o programa sometido al mismo, se recibieron las propuestas Ciudadanas.

NOVENO. En la Vigésima Segunda Sesión Extraordinaria del Republicano Ayuntamiento del mes de septiembre, celebrada en fecha 05-cinco de septiembre de 2019-dos mil diecinueve el Republicano Ayuntamiento de este Municipio, aprobó por **UNANIMIDAD PRÓRROGAR EL PLAZO PARA DAR CONTESTACIÓN A LAS PROPUESTAS CIUDADANAS RESPECTO DE LA CONSULTA PÚBLICA DEL AJUSTE DEL PLAN DE DESARROLLO URBANO MUNICIPAL DE SAN PEDRO GARZA GARCÍA, NUEVO LEÓN 2030, DETERMINACIÓN Y DELIMITACIÓN DE LAS ZONAS DE CONSERVACIÓN, MEJORAMIENTO, CONSOLIDACIÓN Y CRECIMIENTO**, por el término de 30-treinta días hábiles posteriores al vencimiento del plazo que en este acto se proroga, lo anterior de acuerdo a lo estipulado por el artículo 56 fracción VI de la Ley de Asentamientos Humanos, Ordenamiento Territorial y Desarrollo Urbano para el Estado de Nuevo León.

DÉCIMO. En fecha 14-catorce de octubre de 2019-dos mil diecinueve, nos fue turnado para su estudio y análisis el dictamen técnico realizado por la Dirección de Planeación Urbana dependiente del Instituto Municipal de Planeación y Gestión Urbana de San Pedro Garza García, Nuevo León (IMPLANG) adscrito a la Secretaría



de Ordenamiento y Desarrollo Urbano, en relación a la Propuesta Ciudadana de la C. MÓNICA MARGARITA CASTELLANOS CAMPA, respecto de la CONSULTA PÚBLICA DEL PROYECTO DE AJUSTE DEL PLAN DE DESARROLLO URBANO MUNICIPAL DE SAN PEDRO GARZA GARCÍA, NUEVO LEÓN 2030, DETERMINACIÓN Y DELIMITACIÓN DE LAS ZONAS DE CONSERVACIÓN, MEJORAMIENTO, CONSOLIDACIÓN Y CRECIMIENTO, misma a la que le fue asignado el número de Folio 00241-2019.

Por lo anterior, la suscrita COMISIÓN DE ORDENAMIENTO Y DESARROLLO URBANO DEL REPUBLICANO AYUNTAMIENTO DE SAN PEDRO GARZA GARCÍA, NUEVO LEÓN, estima de orden legal las siguientes:

CONSIDERACIONES

PRIMERA. El artículo 115 de la Constitución Política de los Estados Unidos Mexicanos, 132 de la Constitución Política del Estado Libre y Soberano de Nuevo León, el artículo 41 de la Ley de Gobierno Municipal del Estado de Nuevo León, numeral 36 fracción XI incisos a), c) y e) del Reglamento para el Gobierno Interior del Republicano Ayuntamiento de San Pedro Garza García, Nuevo León, esta Comisión de Ordenamiento y Desarrollo Urbano del Republicano Ayuntamiento es la instancia competente para someter a la consideración de este órgano colegiado el presente dictamen.

SEGUNDA. Los artículos 115, fracción V, de la Constitución Política de los Estados Unidos Mexicanos, 132, fracción II, incisos a) y c) de la Constitución Política del Estado Libre y Soberano de Nuevo León, establecen que es facultad del Municipio, en los términos de las leyes federales y estatales, relativas a formular, aprobar y administrar la zonificación y planes de desarrollo urbano municipal.

TERCERA. El Artículo 11 fracciones I y II de la Ley General de Asentamientos Humanos y Ordenamiento Territorial vigente, dispone que corresponde al Municipio: *Artículo 11. Corresponde a los Municipios: I. Elaborar, aprobar, administrar y ejecutar los planes o programas municipales de desarrollo urbano, de centros de población, parciales y los demás que de éstos deriven, incluyendo la zonificación prevista en lo conducente, adoptando normas y criterios de congruencia, coordinación y ajuste con otros niveles superiores de planeación y las normas oficiales mexicanas que expida la Secretaría de Desarrollo Agrario, Territorial y Urbano del Gobierno Federal, así como aprobar los reglamentos y disposiciones de carácter general en materia de ordenamiento territorial, desarrollo urbano, zonificación, construcción, estacionamientos, así como vigilar su cumplimiento; tratándose de los planes o programas municipales antes citados, se deberá solicitar a la autoridad competente la dictaminación, análisis y calificación de la congruencia de dichos planes o programas con la planeación estatal, así mismo, posteriormente se deberá solicitar su inscripción en la Dirección del Registro Público de la Propiedad y del Comercio del Instituto*



Registral y Catastral del Estado y su publicación en el Periódico Oficial del Estado, y su incorporación en el sistema de información territorial y urbano a cargo de la Secretaría antes citada. II. Formular, aprobar, administrar y ejecutar los planes o programas municipales de Desarrollo Urbano, de Centros de Población y los demás que de éstos deriven, adoptando normas o criterios de congruencia, coordinación y ajuste con otros niveles superiores de planeación, las normas oficiales mexicanas, así como evaluar y vigilar su cumplimiento."

5

CUARTA. El artículo 87 de la Ley de Asentamientos Humanos, Ordenamiento Territorial y Desarrollo Urbano para el Estado de Nuevo León, señala que la dependencia encargada del desarrollo urbano del Municipio o en su caso de planeación urbana previstos en el artículo 20 de esa Ley, formulará el proyecto del plan o programa y lo someterá a la consulta pública, de acuerdo al artículo 56 de dicho ordenamiento y que concluido lo anterior se presentara el proyecto definitivo al Ayuntamiento para su consideración y aprobación; lo anterior de acuerdo a lo estipulado en el Quinto transitorio de la Ley de Asentamientos Humanos, Ordenamiento Territorial y Desarrollo Urbano para el Estado de Nuevo León.

QUINTA. En ese sentido se tiene que dentro de los compromisos en materia de Desarrollo Urbano señalados en el Plan Municipal de Desarrollo 2018-2021 del municipio de San Pedro Garza García, Nuevo León, se destaca transparentar y facilitar los procesos para la obtención de permisos y autorizaciones en materia de Desarrollo Urbano, garantizando la legalidad de las autorizaciones otorgadas por la Secretaría de Ordenamiento y Desarrollo Urbano en todos los trámites; y mejorar el control urbano para administrar de forma eficiente el desarrollo urbano de la Ciudad, transparentando los procesos en materia urbana, por tanto se consideró factible la creación de un órgano responsable de la Planeación del Desarrollo Sustentable, por lo que en la primera sesión ordinaria del Republicano Ayuntamiento 2018-2021, celebrada el día 13-trece de agosto de 2019-dos mil diecinueve, se aprobó el Reglamento Orgánico de la Administración Pública Municipal de San Pedro Garza García, Nuevo León, en el cual en su artículo 38 Bis, crea el Instituto Municipal de Planeación y Gestión Urbana de San Pedro Garza García, Nuevo León (IMPLANG), como órgano administrativo desconcentrado de la administración pública municipal de San Pedro Garza García, adscrito a la Secretaría de Ordenamiento y Desarrollo Urbano.

Ahora bien, con fundamento en el artículo 38 bis 2, del Reglamento Orgánico de la Administración Pública Municipal de San Pedro Garza García, Nuevo León, mencionado en el párrafo que antecede, el Presidente Municipal en el ámbito de sus atribuciones, en fecha 01-primer de octubre de 2019-dos mil diecinueve, y después de haber cumplido con los requisitos establecidos en el artículo que nos construye, nombró al Titular de la Dirección General del Instituto Municipal de Planeación y Gestión Urbana el Licenciado Urbanista Luis Rodolfo Zamorano Ruiz.



Es así entonces que la Dirección de Planeación Urbana del Instituto Municipal de Planeación y Gestión Urbana de San Pedro Garza García, Nuevo León (IMPLANG), dependiente de la Secretaría de Ordenamiento y Desarrollo Urbano del Municipio de San Pedro Garza García, Nuevo León, fue el encargado del proceso de elaborar, respecto de cada uno de los planteamientos formulados por la ciudadanía, un dictamen técnico para la resolución y presentación de la solicitud derivada de la Consulta que nos ocupa, para posteriormente turnarlos a la suscrita Comisión de Ordenamiento y Desarrollo Urbano, y se esté en posibilidad para analizar, estudiar, y dictaminar.

5

SIXTA. El derecho a la Consulta del proyecto de Ajuste al Plan de Desarrollo Urbano Municipal de San Pedro Garza García, Nuevo León 2030, Determinación y Delimitación de las Zonas de Conservación, Mejoramiento, Consolidación y Crecimiento, como forma de participación democrática, acorde con el aviso efectuado por el Republicano Ayuntamiento de San Pedro Garza García, Nuevo León, en fecha 13-trece de junio de 2019-dos mil diecinueve, vincula a quien lo ejerce a cooperar en su instrumentación, interviniendo de manera responsable a través de planteamientos con una efectiva contribución social o técnica, dada la especial complejidad que reviste el desarrollo urbano, debiendo referirse al objeto del proceso de ajuste, y a la determinación y delimitación de las zonas de conservación, mejoramiento, consolidación y crecimiento, o a la delimitación de los distritos o polígonos propuestos, más no así a predios o lotes en particular.

Asimismo, en los artículos 26, apartado A), y 27, párrafo tercero, de la Constitución Política de los Estados Unidos Mexicanos, se establece que la planeación del desarrollo nacional será democrática mediante la participación de los diversos sectores de la sociedad, de quienes recogerá sus aspiraciones y demandas para incorporarlas al plan y los programas de desarrollo. En relación con la propiedad privada, es la nación la que tiene en todo momento el derecho de imponerle las modalidades que dicte el interés público y regular, en beneficio social, el aprovechamiento de los elementos naturales susceptibles de apropiación, estando dentro de su objeto, cuidar de su conservación, lograr el desarrollo equilibrado del país y el mejoramiento de las condiciones de vida de la población urbana. El artículo 115 de la Constitución Política de los Estados Unidos Mexicanos, en su fracción V, inciso a), establece que los municipios están facultados para formular, aprobar y administrar la zonificación y planes de desarrollo urbano municipal, en los términos de las leyes federales y estatales relativas.

Por otro lado, acorde con lo expuesto, en la Ley General de Asentamientos Humanos, Ordenamiento Territorial y Desarrollo Urbano, en sus artículos 11, fracción XXII, 19, fracción III, y 30, primer párrafo, y en la Ley de Asentamientos Humanos, Ordenamiento Territorial y Desarrollo Urbano para el Estado de Nuevo León, en sus artículos 11, fracción XXVI, y 14, fracción III, se faculta a los municipios a crear los mecanismos de consulta ciudadana para la formulación, modificación y evaluación de los planes o programas municipales de Desarrollo Urbano, para asegurar la consulta,

DICTAMEN NÚMERO COYDU/2018-2021/Folio 00241-2019
COMISIÓN DE ORDENAMIENTO Y DESARROLLO URBANO, A 14 DE OCTUBRE DEL 2019

6



opinión y deliberación de las políticas de ordenamiento territorial y planeación del desarrollo urbano, conforme al sistema de planeación democrática del desarrollo nacional previsto en el artículo 26 de la Constitución Política de los Estados Unidos Mexicanos, están los Consejos Municipales de Desarrollo Urbano y Vivienda, siendo órganos auxiliares de participación ciudadana y conformación plural.

Así también, la Ley de Participación Ciudadana para el Estado de Nuevo León, en sus artículos 1, 8, fracciones V, VIII, IX y X, 13, fracción II, 36, 37, 38, 39 y 40, reconoce el derecho a la participación ciudadana, de naturaleza procedimental, mediante la consulta ciudadana organizada y realizada a través de la dependencia municipal que le compete, a la que el Ayuntamiento convoque señalando en forma precisa su naturaleza y la descripción específica del acto que se propone consultar; así como la exposición de motivos y razones por las cuales lo que se propone someter a consulta ciudadana, se considera de importancia y trascendencia social.

Por su parte, el Reglamento de Participación y Atención Ciudadana del Municipio de San Pedro Garza García, Nuevo León, en sus artículos 1, 2, 3, 4 fracciones I, XIII y XIV, 6, 7, 8, 202, 203, 204, 205, 206, 207, 208, 209 y 210, establece y regula la consulta ciudadana entre los instrumentos de participación ciudadana, teniendo como principios rectores, entre otros, el bien común, la corresponsabilidad, la eficiencia, la honestidad, la legalidad, el profesionalismo, la rendición de cuentas, la solidaridad, la subsidiariedad, la tolerancia y la transparencia.

SÉPTIMA. Acorde con la convocatoria que se hizo mediante el aviso público que se dio por el Republicano Ayuntamiento de San Pedro Garza García, Nuevo León, el 13-trece de junio de 2019-dos mil diecinueve, a través del Presidente Municipal y del Secretario del Republicano Ayuntamiento, respecto del Proceso de Consulta Pública del Proyecto de Ajuste del Plan de Desarrollo Urbano Municipal de San Pedro Garza García, Nuevo León 2030, Determinación y Delimitación de las Zonas de Conservación, Mejoramiento, Consolidación y Crecimiento, se determinó que serían improcedentes los planteamientos que:

- Omitieran referirse al objeto del proceso de ajuste aprobado por el Republicano Ayuntamiento;
- Que se refirieran únicamente a predios o lotes en particular;
- Que no se refirieran a la determinación y delimitación de las zonas de conservación, mejoramiento, consolidación y crecimiento; o
- Que no se refirieran a la delimitación de los distritos o polígonos propuestos.

En la misma convocatoria que se cita en el anterior punto 1, se precisaron como las principales propuestas de ajustes al Plan de Desarrollo Urbano Municipal de San Pedro Garza García, Nuevo León 2030, Determinación y Delimitación de las Zonas de Conservación, Mejoramiento, Consolidación y Crecimiento, A) la determinación y



delimitación de las Zonas de Conservación, Mejoramiento, Consolidación y Crecimiento; y B) las zonas que serán afectadas por esos cambios, enumerándose de la siguiente manera en el aviso respectivo:

1. El objetivo general del PROYECTO DE AJUSTE DEL PLAN DE DESARROLLO URBANO MUNICIPAL DE SAN PEDRO GARZA GARCÍA, NUEVO LEÓN 2030, es complementar las estrategias de zonificación primaria y secundaria en el Plan con una interpretación de los lineamientos actuales en los documentos normativos y reglamentarios de Planeación Urbana que se mantendrán vigentes, incorporando el Plano E1.5, Zonificación de Políticas de Ordenamiento del Territorio, al Plan de Desarrollo Urbano Municipal de San Pedro Garza García, Nuevo León 2030.

2. Se propone ajustar de esta manera el Plan y la normatividad de desarrollo urbano vigente a los criterios normativos que se desprenden de la nueva LEY GENERAL DE ASENTAMIENTOS HUMANOS, ORDENAMIENTO TERRITORIAL Y DESARROLLO URBANO, publicada en noviembre de 2016, y sus correlativos en la LEY DE ASENTAMIENTOS HUMANOS, ORDENAMIENTO TERRITORIAL Y DESARROLLO URBANO PARA EL ESTADO DE NUEVO LEÓN, publicada en noviembre del 2017.

3. La propuesta de ajuste mantiene el escenario de visión del Plan vigente al año 2030, para homologar la zonificación en atención a las consideraciones señaladas en el apartado de Motivación del Ajuste y Fundamentación Jurídica del documento que se elaboró por la Secretaría de Ordenamiento y Desarrollo Urbano y que forma parte del dictamen aprobado por el Republicano Ayuntamiento del Municipio de San Pedro Garza García, Nuevo León. Por tal motivo se estima necesario agregar el plano de E1.5 Zonificación de Políticas de Ordenamiento del Territorio, para asegurar el bienestar de los vecinos y de la población en general en el corto plazo y con ello dar certeza a la inversión pública y privada.

4. La estrategia general de ajuste al Plan, consiste en zonificar (en el plano de E1.5 Zonificación de Políticas de Ordenamiento del Territorio), las políticas de ordenamiento del territorio traduciendo los lineamientos actuales de Zonificación Primaria, Zonificación Secundaria Usos y Destinos de Suelo, Densidades Habitacionales y CUS Máximo, Zonas de Altura Controlada entre otros, a la Zonificación de Políticas de Ordenamiento del Territorio, en Zonas de: Conservación Ambiental, Conservación de Áreas Naturales Protegidas, Conservación Habitacional, Mejoramiento, Consolidación y Crecimiento.

5. Se mantiene la estructura policéntrica propuesta en el Plan de Desarrollo Urbano Municipal de San Pedro Garza García, N.L. 2030, como un modelo sustentable y moderno con potencial de crear un sistema de movilidad sustentable, un espacio público más vibrante y una oportunidad de revitalización urbana. Se propone definir



como Zonas de Conservación Habitacional en el Plano E 1.5 de Zonificación de Políticas de Ordenamiento del Territorio, para preservar el carácter residencial de las zonas predominantemente habitacional.

9. **OCTAVA.** La realización de la Consulta Pública del Proyecto de Ajuste al Plan de Desarrollo Urbano Municipal de San Pedro Garza García, Nuevo León 2030, Determinación y Delimitación de las Zonas de Conservación, Mejoramiento, Consolidación y Crecimiento, constituye una salvaguarda para garantizar que las modalidades que se imponen a la propiedad privada, son las que dicta el interés público y que son de beneficio social, siendo dicha determinación y delimitación por causa de utilidad pública, con la cual, el municipio de San Pedro Garza García, Nuevo León, asegura que la ciudadanía tenga conocimiento de las modalidades que se imponen a la propiedad y que voluntariamente evalúe los efectos, positivos o negativos, que el ajuste al plan que se proyecta pueda causar, acorde con el beneficio social que debe regular, pretendiendo con ello encontrar un justo equilibrio entre los distintos intereses que pudieran entrar en conflicto, y de esa manera cumplir con la obligación de prevención que se tiene, correlativo con el derecho a la consulta, de conformidad con el artículo 6 fracción I la Ley General de Asentamientos Humanos, Ordenamiento Territorial y Desarrollo Urbano y la Ley de Asentamientos Humanos, Ordenamiento Territorial y Desarrollo Urbano para el Estado de Nuevo León.

Resulta trascendente aludir que del proceso de consulta pública previsto en el artículo 56 de la Ley de Asentamientos Humanos, Ordenamiento Territorial y Desarrollo Urbano para el Estado de Nuevo León, la ciudadanía interesada en ejercer su derecho, debió haber presentado por escrito ante la Secretaría de Ordenamiento y Desarrollo Urbano del Municipio de San Pedro Garza García, Nuevo León, los planteamientos o propuestas (comentarios u observaciones) que consideraran respecto del Proyecto de Ajuste del Plan de Desarrollo Urbano Municipal de San Pedro Garza García, Nuevo León 2030, Determinación y Delimitación de las Zonas de Conservación, Mejoramiento, Consolidación y Crecimiento y señalando domicilio para oír y recibir notificaciones.

Sin que sea óbice mencionar que el ejercicio del derecho de participación ciudadana tiene una limitante, pues la acción del gobernado se construye únicamente a participar de las asambleas públicas, donde es escuchado y puede presentar sus propuestas por escrito sobre el tema; empero, la participación ciudadana no puede llegar al extremo de que sean los propios ciudadanos quienes dicten el contenido del Plan de Desarrollo Urbano Municipal de San Pedro Garza García, Nuevo León 2030, Determinación y Delimitación de las Zonas de Conservación, Mejoramiento, Consolidación y Crecimiento, pues su participación se da en forma conjunta con el municipio y se da a efecto de escuchar de primera mano las inquietudes del gobernado; y por su parte, el particular llega a tener un enlace directo con la autoridad; sin embargo, éste último no pasa a formar parte del ente administrativo municipal, quien es el único encargado de la aprobación de los planes de desarrollo urbano municipal.



10

NOVENA. Es importante precisar que el objeto del Proceso de Ajuste del Plan de Desarrollo Urbano Municipal de San Pedro Garza García, Nuevo León 2030, Determinación y Delimitación de las Zonas de Conservación, Mejoramiento, Consolidación y Crecimiento, aprobado por el Republicano Ayuntamiento, o la estrategia general del proyecto sometido a la consulta pública, como se precisó en párrafos que anteceden, consiste en determinar y delimitar, con el plano E1.5, las zonas de Conservación (Ambiental, de Áreas Naturales Protegidas y Habitacional); Mejoramiento; Consolidación; y Crecimiento; y delimitar los distritos o polígonos del municipio de San Pedro Garza García, Nuevo León, que se proponen; habiéndose establecido en el aviso correspondiente, que serían improcedentes los planteamientos que no se relacionaran con lo anterior, o que se refirieran a predios o lotes en particular.

DÉCIMA. Ahora bien, en el caso concreto, en fecha 14-catorce de octubre de 2019-dos mil diecinueve, nos fue turnado para su estudio y análisis el dictamen técnico emitido por la Secretaría de Ordenamiento y Desarrollo Urbano, a través de la Dirección de Planeación Urbana, en relación a la Propuesta Ciudadana con el folio 00241-2019, de la C. MÓNICA MARGARITA CASTELLANOS CAMPA, mismo que a efecto de economía procesal solamente se transcribe lo peticionado de manera general a continuación:

"Solicitante: Mónica Margarita Castellanos Campa

Domicilio para oír y recibir notificaciones: Privada Sierra Alta número 102, esquina con la Calle Perseverancia, Colonia Sierra Nevada, en el municipio de San Pedro Garza García, Nuevo León.

Predio: Privada Sierra Alta número 102, esquina con la Calle Perseverancia, Colonia Sierra Nevada, en el municipio de San Pedro Garza García, Nuevo León.

Solicitud: Solicito el cambio de densidad mínima para mi predio de 600 m2 a 500 m2 para equiparlo con mis vecinos inmediatos..."

Lo anterior respecto de la **CONSULTA PÚBLICA DEL PROYECTO DE AJUSTE DEL PLAN DE DESARROLLO URBANO MUNICIPAL DE SAN PEDRO GARZA GARCÍA, NUEVO LEÓN 2030, DETERMINACIÓN Y DELIMITACIÓN DE LAS ZONAS DE CONSERVACIÓN, MEJORAMIENTO, CONSOLIDACIÓN Y CRECIMIENTO**, en virtud de lo anterior, se transcribe lo que nos interesa respecto del Dictamen Técnico realizado por la Dirección de Planeación Urbana dependiente del Instituto Municipal de Planeación y Gestión Urbana de San Pedro Garza García, Nuevo León (IMPLANG) adscrito a la Secretaría de Ordenamiento y Desarrollo Urbano de este Municipio, como se señala a continuación:

"...esta autoridad considera que dicha propuesta es improcedente, lo anterior, en virtud de que lo manifestado en el mismo no corresponde ni se relaciona con el objeto del proceso de

10

DICTAMEN NÚMERO COYDU/2018-2021/Folio 00241-2019
COMISIÓN DE ORDENAMIENTO Y DESARROLLO URBANO, A 14 DE OCTUBRE DEL 2019



Ajuste del Plan de Desarrollo Urbano Municipal de San Pedro Garza García, Nuevo León 2030, en virtud de que no se hace algún planteamiento específico diverso, relacionado con la determinación y delimitación de las zonas de conservación, mejoramiento, consolidación y crecimiento; o la delimitación de los distritos o polígonos que se proyectan, amado a que su planteamiento se refiere únicamente a un lote o predio en particular, soslayando el contexto social y urbano del distrito o zona donde queda ubicado dicho predio, ni la opinión del resto de los habitantes de ese distrito o zona; por lo que se estima improcedente lo expuesto en el mismo. ...

(...)

11

“...Se estima improcedente, ... en virtud de no contener planteamientos específicos, relacionados con la determinación y delimitación de las zonas de conservación, mejoramiento, consolidación y crecimiento; o la delimitación de los distritos o polígonos que se proyectan, y/o planteamientos tendientes a preservar y restaurar el equilibrio ecológico, evitar la destrucción de los elementos naturales y los daños que la propiedad pueda sufrir en perjuicio de la sociedad con el proyecto que se propone, acorde con el interés público y el beneficio social, al no emanar de una dimensión social, sino individual, señalados dentro del Ajuste del Plan de Desarrollo Urbano Municipal de San Pedro Garza García, Nuevo León 2030, por las consideraciones de derecho y fundamentos expuestas en el presente dictamen técnico. ...”

DÉCIMA PRIMERA En virtud de lo señalado en la consideración inmediata anterior, la suscrita Comisión de Ordenamiento y Desarrollo Urbano del Republicano Ayuntamiento de San Pedro Garza García, Nuevo León, coincide con el dictamen técnico realizado por la Dirección de Planeación Urbana dependiente del Instituto Municipal de Planeación y Gestión Urbana de San Pedro Garza García, Nuevo León (IMPLANG) adscrito a la Secretaría de Ordenamiento y Desarrollo Urbano; por lo que se declara la **IMPROCEDENCIA**, de la Propuesta Ciudadana de la **C. MÓNICA MARGARITA CASTELLANOS CAMPA** con número de **Folio 00241-2019**; ya que como lo refiere el dictamen técnico de la Secretaría de Ordenamiento y Desarrollo Urbano, lo solicitado no contiene planteamientos específicos, relacionados con la determinación y delimitación de las zonas de conservación, mejoramiento, consolidación y crecimiento; o la delimitación de los distritos o polígonos que se proyectan, y/o planteamientos tendientes a preservar y restaurar el equilibrio ecológico, evitar la destrucción de los elementos naturales y los daños que la propiedad pueda sufrir en perjuicio de la sociedad con el proyecto que se propone, acorde con el interés público y el beneficio social, al no emanar de una dimensión social, sino individual, señalados dentro del Ajuste del Plan de Desarrollo Urbano Municipal de San Pedro Garza García, Nuevo León 2030

DÉCIMA SEGUNDA. Consecuentemente, y con fundamento en los antecedentes y consideraciones de hecho y de Derecho citadas en el cuerpo del presente dictamen, los integrantes de esta **Comisión de Ordenamiento y Desarrollo Urbano del Republicano Ayuntamiento de San Pedro Garza García, Nuevo León**, sometemos a consideración del pleno de este Republicano Ayuntamiento del Municipio de San Pedro Garza García, Nuevo León, la aprobación del siguiente proyecto de

DICTAMEN NÚMERO COYDU/2018-2021/Folio 00241-2019
COMISIÓN DE ORDENAMIENTO Y DESARROLLO URBANO, A 14 DE OCTUBRE DEL 2019

11



ACUERDO

12 PRIMERO. Por los motivos y fundamentos señalados en los antecedentes y consideraciones del presente dictamen, se declara **IMPROCEDENTE** la Propuesta Ciudadana de la C. MÓNICA MARGARITA CASTELLANOS CAMPA respecto de la **CONSULTA PÚBLICA DEL PROYECTO DE AJUSTE DEL PLAN DE DESARROLLO URBANO MUNICIPAL DE SAN PEDRO GARZA GARCÍA, NUEVO LEÓN 2030, DETERMINACIÓN Y DELIMITACIÓN DE LAS ZONAS DE CONSERVACIÓN, MEJORAMIENTO, CONSOLIDACIÓN Y CRECIMIENTO.**

SEGUNDO. Se instruye al Instituto Municipal de Planeación y Gestión Urbana de San Pedro Garza García, Nuevo León (IMPLANG) adscrito a la Secretaría de Ordenamiento y Desarrollo Urbano, para que notifique por medio del personal a su digno cargo, o con auxilio de cualquier otra dependencia autorizada en el presente dictamen, el contenido de este dictamen a la C. MÓNICA MARGARITA CASTELLANOS CAMPA como contestación de esta autoridad municipal a su propuesta presentada dentro de la consulta ciudadana que se llevó a efecto en el procedimiento correspondiente, en el domicilio que indicó para el efecto de oír y recibir notificaciones en su escrito de propuesta de consulta al ajuste del plan en comento. Para los efectos conducentes, agréguese a la notificación del presente dictamen, el Dictamen Técnico realizado por la Dirección de Planeación Urbana dependiente del Instituto Municipal de Planeación y Gestión Urbana de San Pedro Garza García, Nuevo León (IMPLANG) adscrito a la Secretaría de Ordenamiento y Desarrollo Urbano de este Municipio

En caso de que alguno de los datos proporcionados sea falso, incorrecto, o que no se encuentre a las personas buscadas por parte de los notificadores autorizados, el contenido del presente dictamen se notificará en la Tabla de Avisos de este Municipio conforme a lo establecido en el artículo 68 del Código de Procedimientos Civiles del Estado de Nuevo León como aplicación supletoria de acuerdo a la Ley de Asentamientos Humanos, Ordenamiento Territorial y Desarrollo Urbano para el Estado de Nuevo León.

TERCERO. Se autoriza al personal de las Secretarías de Ordenamiento y Desarrollo Urbano, de Obras Públicas, de Servicios Públicos y Medio Ambiente, Dirección de Control e Inspección, Dirección General de Asuntos Jurídicos y Dirección de Gobierno, estas tres últimas de la Secretaría del R. Ayuntamiento a efecto de dar cumplimiento a lo establecido en el artículo 56 Fracción VI de la Ley de Asentamientos humanos, Ordenamiento Territorial y Desarrollo Urbano para el Estado de Nuevo León, aplicando supletoriamente lo establecido en el artículo 2 fracción V, 13 último párrafo y 14 del Código Fiscal del Estado de Nuevo León, habilitando los días y horas inhábiles que se requieran para la correcta notificación del presente acuerdo.



CUARTO. Se Instruye al C. Presidente Municipal, al C. Secretario del Republicano Ayuntamiento, a la Secretaría de Ordenamiento y Desarrollo Urbano, para que lleven de inmediato el exacto cumplimiento del presente acuerdo.

A T E N T A M E N T E

San Pedro Garza García, N. L., a 14 de octubre de 2019.
**COMISION DE ORDENAMIENTO Y DESARROLLO URBANO
DEL REPUBLICANO AYUNTAMIENTO.**

[Firma]
C. EDUARDO ARMANDO AGUILAR VALDEZ.
SÉPTIMO REGIDOR y PRESIDENTE
A FAVOR DEL DICTAMEN.

C. ALEJANDRO ALBERTO CARLOS PÁEZ Y ARAGÓN.
QUINTO REGIDOR y SECRETARIO
AUSENTE CON AVISO

[Firma]
C. JOSÉ MARIO GARZA BENAVIDES.
PRIMER REGIDOR y VOCAL
A FAVOR DEL DICTAMEN

[Firma]
C. JAVIER GONZÁLEZ ARCÁNTARA CÁCERES
TERCER REGIDOR y VOCAL
A FAVOR DEL DICTAMEN

[Firma]
C. ERNESTO JAVIER CHAPA CALVILLO
NOVENO REGIDOR y VOCAL
A FAVOR DEL DICTAMEN

C. BRENDA TAFICH LANKENAU
DÉCIMA SEGUNDA REGIDORA y VOCAL
AUSENTE CON AVISO

ÚLTIMA FOJA DEL DICTAMEN COYDU/2018-2021/Folio 00241-2019.



COYDU 2018/2021 FOLIO-242-2019, DIANA MARCELA PÁEZ SERRATO.

DICTÁMEN NÚMERO COYDU/2018-2021/Folio 00242-2019.

**AL REPUBLICANO AYUNTAMIENTO
DEL MUNICIPIO DE SAN PEDRO GARZA GARCÍA, NUEVO LEÓN.
P R E S E N T E.**

A los integrantes de la Comisión De Ordenamiento y Desarrollo Urbano del Republicano Ayuntamiento, nos fue turnado para su estudio y análisis por parte de la Secretaría de Ordenamiento y Desarrollo Urbano a través de la Unidad de Planeación Urbana, la Propuesta Ciudadana formulada por la C. DIANA MARCELA PÁEZ SERRATO, respecto de la CONSULTA PÚBLICA DEL PROYECTO DE AJUSTE DEL PLAN DE DESARROLLO URBANO MUNICIPAL DE SAN PEDRO GARZA GARCÍA, NUEVO LEÓN 2030, DETERMINACIÓN Y DELIMITACIÓN DE LAS ZONAS DE CONSERVACIÓN, MEJORAMIENTO, CONSOLIDACIÓN Y CRECIMIENTO, misma a la que le fue asignado el número de folio 00242-2019, documento que nos permitimos someter a la consideración y aprobación del Pleno de este Ayuntamiento, bajo el número de dictamen COYDU/2018-2021/Folio 00242-2019, en base a los siguientes antecedentes y consideraciones de orden legal.

ANTECEDENTES

PRIMERO. Mediante oficio número JAFG-SODU-250/2019, de fecha 19-diecinueve de febrero de 2019-dos mil diecinueve, el Arquitecto Javier Alberto de la Fuente García, Secretario de Ordenamiento y Desarrollo Urbano del Municipio de San Pedro Garza García, Nuevo León, manifestó que dicha dependencia se encontraba lista para iniciar el proceso de adecuación establecido en el Artículo Transitorio Quinto del Decreto número 312-trescientos doce de expedición de la Ley de Asentamientos Humanos, Ordenamiento Territorial y Desarrollo Urbano para el Estado de Nuevo León.

SEGUNDO. La propuesta de iniciar el proceso para el ajuste del Plan de Desarrollo Urbano Municipal de San Pedro Garza García, Nuevo León 2030, fue presentada a la Comisión de Ordenamiento y Desarrollo Urbano del Republicano Ayuntamiento por el Arquitecto Javier Alberto de la Fuente García, en su carácter de titular de la Secretaría de Ordenamiento y Desarrollo Urbano de este Municipio en la Sesión 12-doce celebrada en fecha 27-veintisiete de febrero de 2019-diecinueve a efectos de dar cumplimiento en tiempo y forma con lo establecido en la fracción I del artículo 56 de la Ley De Asentamientos Humanos, Ordenamiento Territorial y Desarrollo Urbano Para el Estado de Nuevo León, y con la finalidad de que los habitantes del municipio de San Pedro Garza García, Nuevo León tengan la posibilidad de participar en dicho proceso, a fin de que por su conducto y una vez estudiada, analizada y dictaminada la presente propuesta, sea el Pleno del Republicano

DICTAMEN NÚMERO COYDU/2018-2021/Folio 00242-2019
COMISIÓN DE ORDENAMIENTO Y DESARROLLO URBANO, A 14 DE OCTUBRE DEL 2019

1



Ayuntamiento quien se encontrara en condiciones de DAR AVISO PÚBLICO DEL INICIO DEL PROCESO DE AJUSTE DEL PLAN DE DESARROLLO URBANO MUNICIPAL DE SAN PEDRO GARZA GARCÍA, NUEVO LEÓN 2030, DETERMINACIÓN Y DELIMITACIÓN DE LAS ZONAS DE CONSERVACIÓN, MEJORAMIENTO, CONSOLIDACIÓN Y CRECIMIENTO.

2 **TERCERO.** En la Décimo Primera Sesión Extraordinaria del Republicano Ayuntamiento de este Municipio, celebrada en fecha 08-ocho de marzo de 2019-dos mil diecinueve, el Republicano Ayuntamiento aprobó por unanimidad con 12-doce votos a favor y 1-una ausencia al momento de la votación, el Dictamen número COYDU 2018-2021/010/2019, consistente en el AVISO PÚBLICO DEL INICIO DEL PROCESO DE AJUSTE DEL PLAN DE DESARROLLO URBANO MUNICIPAL DE SAN PEDRO GARZA GARCÍA, NUEVO LEÓN 2030, DETERMINACIÓN Y DELIMITACIÓN DE LAS ZONAS DE CONSERVACIÓN, MEJORAMIENTO, CONSOLIDACIÓN Y CRECIMIENTO, mismo que fuera publicado en el Periódico Oficial del Estado de fecha 22-veintidós de marzo de 2019-dos mil diecinueve, así como en el periódico EL NORTE en fecha 23-veintitrés de marzo de 2019-dos mil diecinueve.

CUARTO. En la Sesión número 23-veintitrés de la Comisión de Ordenamiento y Desarrollo Urbano celebrada en fecha 05-cinco de junio de 2019-dos mil diecinueve la Secretaría de Ordenamiento y Desarrollo Urbano, presentó a la suscrita Comisión, el proyecto de AJUSTE DEL PLAN DE DESARROLLO URBANO MUNICIPAL DE SAN PEDRO GARZA GARCÍA, NUEVO LEÓN 2030, DETERMINACIÓN Y DELIMITACIÓN DE LAS ZONAS DE CONSERVACIÓN, MEJORAMIENTO, CONSOLIDACIÓN Y CRECIMIENTO, mismo que fue votado en sentido positivo con 05-cinco votos a favor y una ausencia con aviso.

QUINTO. El inicio del proceso de la consulta pública previsto en la fracción III del artículo 56 de la Ley de Asentamientos Humanos, Ordenamiento Territorial y Desarrollo Urbano para el Estado de Nuevo León, se publicó el 14-catorce de junio de 2019-dos mil diecinueve en la Gaceta Municipal y en el Periódico Oficial del Estado de Nuevo León, el 17-dieciséis de junio del mismo año, así como en los periódicos EL NORTE y MILENIO DIARIO los días 15-quince, 16-dieciois y 17-dieciste de junio, en donde se especifican los principales cambios y modificaciones y las zonas afectadas, cumpliendo así con la disposición de ser publicado en cuando menos dos de los diarios de mayor circulación en la entidad, durante 3-tres días consecutivos y que debiera cumplir con un tamaño mínimo de un octavo de página.

SEXTO. Conforme a lo previsto por la fracción V, inciso a) del artículo 56 de la Ley de Asentamientos Humanos, Ordenamiento Territorial y Desarrollo Urbano para el Estado de Nuevo León, se dio inicio a la primera audiencia pública misma que se celebró

2
DICTAMEN NÚMERO COYDU/2018-2021/Folio 03242-2019
COMISIÓN DE ORDENAMIENTO Y DESARROLLO URBANO, A 14 DE OCTUBRE DEL 2019



el día 18-dieciocho de junio de 2019-dos mil diecinueve, disponiendo en la página oficial de internet del Municipio, en el hipervínculo www.sanpedro.gob.mx; durante dicho plazo los interesados tuvieron a su disposición un ejemplar del proyecto y de sus anexos gráficos, así como asesoría para presentar por escrito los planteamientos o propuestas que consideren respecto del proyecto del plan o programa de desarrollo urbano, o las modificaciones a los vigentes, a sus anexos y demás contenido del mismo y así cumplir con los requisitos de estar fundamentados y consignar domicilio para oír y recibir notificaciones, lo anterior estipulado en el citado artículo 56 de la Ley de Asentamientos Humanos, Ordenamiento Territorial y Desarrollo Urbano para el Estado de Nuevo León.

SÉPTIMO. Los planteamientos de los ciudadanos se recibieron desde el día 18-dieciocho de junio al 29-veintinueve de julio del año que transcurre, en las oficinas de la Secretaría de Ordenamiento y Desarrollo Urbano del Municipio de San Pedro Garza García, Nuevo León, ubicadas en Corregidora 507-quinientos siete Norte, en el Centro de San Pedro Garza García, Nuevo León, en un horario de las 08:00 a las 16:00 horas, habiendo señalado que deberían ser claros y estar fundamentados y justificados en términos técnico urbanísticos, tal como lo señala las disposiciones de la Ley de Asentamientos Humanos, Ordenamiento Territorial y Desarrollo Urbano para el Estado de Nuevo León.

OCTAVO. Durante el plazo de 30- treinta días hábiles, comprendido en las fechas ya mencionadas, en las oficinas de la Secretaría de Ordenamiento y Desarrollo Urbano del Municipio, para los efectos legales de la consulta pública y del procedimiento previsto para la aprobación del plan o programa sometido al mismo, se recibieron las propuestas Ciudadanas.

NOVENO. En la Vigésima Segunda Sesión Extraordinaria del Republicano Ayuntamiento del mes de septiembre, celebrada en fecha 05-cinco de septiembre de 2019-dos mil diecinueve el Republicano Ayuntamiento de este Municipio, aprobó por **UNANIMIDAD PRÓRROGAR EL PLAZO PARA DAR CONTESTACIÓN A LAS PROPUESTAS CIUDADANAS RESPECTO DE LA CONSULTA PÚBLICA DEL AJUSTE DEL PLAN DE DESARROLLO URBANO MUNICIPAL DE SAN PEDRO GARZA GARCÍA, NUEVO LEÓN 2030, DETERMINACIÓN Y DELIMITACIÓN DE LAS ZONAS DE CONSERVACIÓN, MEJORAMIENTO, CONSOLIDACIÓN Y CRECIMIENTO**, por el término de 30-treinta días hábiles posteriores al vencimiento del plazo que en este acto se proroga, lo anterior de acuerdo a lo estipulado por el artículo 56 fracción VI de la Ley de Asentamientos Humanos, Ordenamiento Territorial y Desarrollo Urbano para el Estado de Nuevo León.

DÉCIMO. En fecha 14-catorce de octubre de 2019-dos mil diecinueve, nos fue turnado para su estudio y análisis el dictamen técnico realizado por la Dirección de Planeación Urbana dependiente del Instituto Municipal de Planeación y Gestión Urbana de San Pedro Garza García, Nuevo León (IMPLANG) adscrito a la Secretaría



de Ordenamiento y Desarrollo Urbano, en relación a la Propuesta Ciudadana de la C. DIANA MARCELA PÁEZ SERRATO, respecto de la CONSULTA PÚBLICA DEL PROYECTO DE AJUSTE DEL PLAN DE DESARROLLO URBANO MUNICIPAL DE SAN PEDRO GARZA GARCÍA, NUEVO LEÓN 2030, DETERMINACIÓN Y DELIMITACIÓN DE LAS ZONAS DE CONSERVACIÓN, MEJORAMIENTO, CONSOLIDACIÓN Y CRECIMIENTO, misma a la que le fue asignado el número de Folio 00242-2019.

Por lo anterior, la suscrita COMISIÓN DE ORDENAMIENTO Y DESARROLLO URBANO DEL REPUBLICANO AYUNTAMIENTO DE SAN PEDRO GARZA GARCÍA, NUEVO LEÓN, estima de orden legal las siguientes:

CONSIDERACIONES

PRIMERA. El artículo 115 de la Constitución Política de los Estados Unidos Mexicanos, 132 de la Constitución Política del Estado Libre y Soberano de Nuevo León, el artículo 41 de la Ley de Gobierno Municipal del Estado de Nuevo León, numeral 36 fracción XI incisos a), c) y e) del Reglamento para el Gobierno Interior del Republicano Ayuntamiento de San Pedro Garza García, Nuevo León, esta Comisión de Ordenamiento y Desarrollo Urbano del Republicano Ayuntamiento es la instancia competente para someter a la consideración de este órgano colegiado el presente dictamen.

SEGUNDA. Los artículos 115, fracción V, de la Constitución Política de los Estados Unidos Mexicanos, 132, fracción II, incisos a) y c) de la Constitución Política del Estado Libre y Soberano de Nuevo León, establecen que es facultad del Municipio, en los términos de las leyes federales y estatales, relativas a formular, aprobar y administrar la zonificación y planes de desarrollo urbano municipal.

TERCERA. El Artículo 11 fracciones I y II de la Ley General de Asentamientos Humanos y Ordenamiento Territorial vigente, dispone que corresponde al Municipio: *Artículo 11. Corresponde a los Municipios: I. Elaborar, aprobar, administrar y ejecutar los planes o programas municipales de desarrollo urbano, de centros de población, parciales y los demás que de éstos deriven, incluyendo la zonificación prevista en lo conducente, adoptando normas y criterios de congruencia, coordinación y ajuste con otros niveles superiores de planeación y las normas oficiales mexicanas que expida la Secretaría de Desarrollo Agrario, Territorial y Urbano del Gobierno Federal, así como aprobar los reglamentos y disposiciones de carácter general en materia de ordenamiento territorial, desarrollo urbano, zonificación, construcción, estacionamientos, así como vigilar su cumplimiento; tratándose de los planes o programas municipales antes citados, se deberá solicitar a la autoridad competente la dictaminación, análisis y calificación de la congruencia de dichos planes o programas con la planeación estatal, así mismo, posteriormente se deberá solicitar su inscripción en la Dirección del Registro Público de la Propiedad y del Comercio del Instituto*



Registral y Catastral del Estado y su publicación en el Periódico Oficial del Estado, y su incorporación en el sistema de información territorial y urbano a cargo de la Secretaría antes citada. II. Formular, aprobar, administrar y ejecutar los planes o programas municipales de Desarrollo Urbano, de Centros de Población y los demás que de éstos deriven, adoptando normas o criterios de congruencia, coordinación y ajuste con otros niveles superiores de planeación, las normas oficiales mexicanas, así como evaluar y vigilar su cumplimiento."

5 CUARTA. El artículo 87 de la Ley de Asentamientos Humanos, Ordenamiento Territorial y Desarrollo Urbano para el Estado de Nuevo León, señala que la dependencia encargada del desarrollo urbano del Municipio o en su caso de planeación urbana previstos en el artículo 20 de esa Ley, formulará el proyecto del plan o programa y lo someterá a la consulta pública, de acuerdo al artículo 56 de dicho ordenamiento y que concluido lo anterior se presentara el proyecto definitivo al Ayuntamiento para su consideración y aprobación; lo anterior de acuerdo a lo estipulado en el Quinto transitorio de la Ley de Asentamientos Humanos, Ordenamiento Territorial y Desarrollo Urbano para el Estado de Nuevo León.

QUINTA. En ese sentido se tiene que dentro de los compromisos en materia de Desarrollo Urbano señalados en el Plan Municipal de Desarrollo 2018-2021 del municipio de San Pedro Garza García, Nuevo León, se destaca transparentar y facilitar los procesos para la obtención de permisos y autorizaciones en materia de Desarrollo Urbano, garantizando la legalidad de las autorizaciones otorgadas por la Secretaría de Ordenamiento y Desarrollo Urbano en todos los trámites; y mejorar el control urbano para administrar de forma eficiente el desarrollo urbano de la Ciudad, transparentando los procesos en materia urbana, por tanto se consideró factible la creación de un órgano responsable de la Planeación del Desarrollo Sustentable, por lo que en la primera sesión ordinaria del Republicano Ayuntamiento 2018-2021, celebrada el día 13-trece de agosto de 2019-dos mil diecinueve, se aprobó el Reglamento Orgánico de la Administración Pública Municipal de San Pedro Garza García, Nuevo León, en el cual en su artículo 38 Bis, crea el Instituto Municipal de Planeación y Gestión Urbana de San Pedro Garza García, Nuevo León (IMPLANG), como órgano administrativo desconcentrado de la administración pública municipal de San Pedro Garza García, adscrito a la Secretaría de Ordenamiento y Desarrollo Urbano.

Ahora bien, con fundamento en el artículo 38 bis 2, del Reglamento Orgánico de la Administración Pública Municipal de San Pedro Garza García, Nuevo León, mencionado en el párrafo que antecede, el Presidente Municipal en el ámbito de sus atribuciones, en fecha 01-primer de octubre de 2019-dos mil diecinueve, y después de haber cumplido con los requisitos establecidos en el artículo que nos constringe, nombró al Titular de la Dirección General del Instituto Municipal de Planeación y Gestión Urbana el Licenciado Urbanista Luis Rodolfo Zamorano Ruíz.



Es así entonces que la Dirección de Planeación Urbana del Instituto Municipal de Planeación y Gestión Urbana de San Pedro Garza García, Nuevo León (IMPLANG), dependiente de la Secretaría de Ordenamiento y Desarrollo Urbano del Municipio de San Pedro Garza García, Nuevo León, fue el encargado del proceso de elaborar, respecto de cada uno de los planteamientos formulados por la ciudadanía, un dictamen técnico para la resolución y presentación de la solicitud derivada de la Consulta que nos ocupa, para posteriormente turnarlos a la suscrita Comisión de Ordenamiento y Desarrollo Urbano, y se esté en posibilidad para analizar, estudiar, y dictaminar.

6

SIXTA. El derecho a la Consulta del proyecto de Ajuste al Plan de Desarrollo Urbano Municipal de San Pedro Garza García, Nuevo León 2030, Determinación y Delimitación de las Zonas de Conservación, Mejoramiento, Consolidación y Crecimiento, como forma de participación democrática, acorde con el aviso efectuado por el Republicano Ayuntamiento de San Pedro Garza García, Nuevo León, en fecha 13-trece de junio de 2019-dos mil diecinueve, vincula a quien lo ejerce a cooperar en su instrumentación, interviniendo de manera responsable a través de planteamientos con una efectiva contribución social o técnica, dada la especial complejidad que reviste el desarrollo urbano, debiendo referirse al objeto del proceso de ajuste, y a la determinación y delimitación de las zonas de conservación, mejoramiento, consolidación y crecimiento, o a la delimitación de los distritos o polígonos propuestos, más no así a predios o lotes en particular.

Asimismo, en los artículos 26, apartado A), y 27, párrafo tercero, de la Constitución Política de los Estados Unidos Mexicanos, se establece que la planeación del desarrollo nacional será democrática mediante la participación de los diversos sectores de la sociedad, de quienes recogerá sus aspiraciones y demandas para incorporarlas al plan y los programas de desarrollo. En relación con la propiedad privada, es la nación la que tiene en todo momento el derecho de imponerle las modalidades que dicte el interés público y regular, en beneficio social, el aprovechamiento de los elementos naturales susceptibles de apropiación, estando dentro de su objeto, cuidar de su conservación, lograr el desarrollo equilibrado del país y el mejoramiento de las condiciones de vida de la población urbana. El artículo 115 de la Constitución Política de los Estados Unidos Mexicanos, en su fracción V, inciso a), establece que los municipios están facultados para formular, aprobar y administrar la zonificación y planes de desarrollo urbano municipal, en los términos de las leyes federales y estatales relativas.

Por otro lado, acorde con lo expuesto, en la Ley General de Asentamientos Humanos, Ordenamiento Territorial y Desarrollo Urbano, en sus artículos 11, fracción XXII, 19, fracción III, y 30, primer párrafo, y en la Ley de Asentamientos Humanos, Ordenamiento Territorial y Desarrollo Urbano para el Estado de Nuevo León, en sus artículos 11, fracción XXVI, y 14, fracción III, se faculta a los municipios a crear los mecanismos de consulta ciudadana para la formulación, modificación y evaluación de los planes o programas municipales de Desarrollo Urbano, para asegurar la consulta,

6



opinión y deliberación de las políticas de ordenamiento territorial y planeación del desarrollo urbano, conforme al sistema de planeación democrática del desarrollo nacional previsto en el artículo 26 de la Constitución Política de los Estados Unidos Mexicanos, están los Consejos Municipales de Desarrollo Urbano y Vivienda, siendo órganos auxiliares de participación ciudadana y conformación plural.

Así también, la Ley de Participación Ciudadana para el Estado de Nuevo León, en sus artículos 1, 8, fracciones V, VIII, IX y X, 13, fracción II, 36, 37, 38, 39 y 40, reconoce el derecho a la participación ciudadana, de naturaleza procedimental, mediante la consulta ciudadana organizada y realizada a través de la dependencia municipal que le compete, a la que el Ayuntamiento convoque señalando en forma precisa su naturaleza y la descripción específica del acto que se propone consultar; así como la exposición de motivos y razones por las cuales lo que se propone someter a consulta ciudadana, se considera de importancia y trascendencia social.

Por su parte, el Reglamento de Participación y Atención Ciudadana del Municipio de San Pedro Garza García, Nuevo León, en sus artículos 1, 2, 3, 4 fracciones I, XIII y XIV, 6, 7, 8, 202, 203, 204, 205, 206, 207, 208, 209 y 210, establece y regula la consulta ciudadana entre los instrumentos de participación ciudadana, teniendo como principios rectores, entre otros, el bien común, la corresponsabilidad, la eficiencia, la honestidad, la legalidad, el profesionalismo, la rendición de cuentas, la solidaridad, la subsidiariedad, la tolerancia y la transparencia.

SÉPTIMA. Acorde con la convocatoria que se hizo mediante el aviso público que se dio por el Republicano Ayuntamiento de San Pedro Garza García, Nuevo León, el 13-trece de junio de 2019-dos mil diecinueve, a través del Presidente Municipal y del Secretario del Republicano Ayuntamiento, respecto del Proceso de Consulta Pública del Proyecto de Ajuste del Plan de Desarrollo Urbano Municipal de San Pedro Garza García, Nuevo León 2030, Determinación y Delimitación de las Zonas de Conservación, Mejoramiento, Consolidación y Crecimiento, se determinó que serían improcedentes los planteamientos que:

- Omitieran referirse al objeto del proceso de ajuste aprobado por el Republicano Ayuntamiento;
- Que se refirieran únicamente a predios o lotes en particular;
- Que no se refirieran a la determinación y delimitación de las zonas de conservación, mejoramiento, consolidación y crecimiento; o
- Que no se refirieran a la delimitación de los distritos o polígonos propuestos.

En la misma convocatoria que se cita en el anterior punto 1, se precisaron como las principales propuestas de ajustes al Plan de Desarrollo Urbano Municipal de San Pedro Garza García, Nuevo León 2030, Determinación y Delimitación de las Zonas de Conservación, Mejoramiento, Consolidación y Crecimiento, A) la determinación y



delimitación de las Zonas de Conservación, Mejoramiento, Consolidación y Crecimiento; y B) las zonas que serán afectadas por esos cambios, enumerándose de la siguiente manera en el aviso respectivo:

1. El objetivo general del PROYECTO DE AJUSTE DEL PLAN DE DESARROLLO URBANO MUNICIPAL DE SAN PEDRO GARZA GARCÍA, NUEVO LEÓN 2030, es complementar las estrategias de zonificación primaria y secundaria en el Plan con una interpretación de los lineamientos actuales en los documentos normativos y reglamentarios de Planeación Urbana que se mantendrán vigentes, incorporando el Plano E1.5, Zonificación de Políticas de Ordenamiento del Territorio, al Plan de Desarrollo Urbano Municipal de San Pedro Garza García, Nuevo León 2030.

2. Se propone ajustar de esta manera el Plan y la normatividad de desarrollo urbano vigente a los criterios normativos que se desprenden de la nueva LEY GENERAL DE ASENTAMIENTOS HUMANOS, ORDENAMIENTO TERRITORIAL Y DESARROLLO URBANO, publicada en noviembre de 2016, y sus correlativos en la LEY DE ASENTAMIENTOS HUMANOS, ORDENAMIENTO TERRITORIAL Y DESARROLLO URBANO PARA EL ESTADO DE NUEVO LEÓN, publicada en noviembre del 2017.

3. La propuesta de ajuste mantiene el escenario de visión del Plan vigente al año 2030, para homologar la zonificación en atención a las consideraciones señaladas en el apartado de Motivación del Ajuste y Fundamentación Jurídica del documento que se elaboró por la Secretaría de Ordenamiento y Desarrollo Urbano y que forma parte del dictamen aprobado por el Republicano Ayuntamiento del Municipio de San Pedro Garza García, Nuevo León. Por tal motivo se estima necesario agregar el plano de E1.5 Zonificación de Políticas de Ordenamiento del Territorio, para asegurar el bienestar de los vecinos y de la población en general en el corto plazo y con ello dar certeza a la inversión pública y privada.

4. La estrategia general de ajuste al Plan, consiste en zonificar (en el plano de E1.5 Zonificación de Políticas de Ordenamiento del Territorio), las políticas de ordenamiento del territorio traduciendo los lineamientos actuales de Zonificación Primaria, Zonificación Secundaria Usos y Destinos de Suelo, Densidades Habitacionales y CUS Máximo, Zonas de Altura Controlada entre otros, a la Zonificación de Políticas de Ordenamiento del Territorio, en Zonas de: Conservación Ambiental, Conservación de Áreas Naturales Protegidas, Conservación Habitacional, Mejoramiento, Consolidación y Crecimiento.

5. Se mantiene la estructura policéntrica propuesta en el Plan de Desarrollo Urbano Municipal de San Pedro Garza García, N.L. 2030, como un modelo sustentable y moderno con potencial de crear un sistema de movilidad sustentable, un espacio público más vibrante y una oportunidad de revitalización urbana. Se propone delimitar



como Zonas de Conservación Habitacional en el Plano E.1.5 de Zonificación de Políticas de Ordenamiento del Territorio, para preservar el carácter residencial de las zonas predominantemente habitacional.

9 OCTAVA. La realización de la Consulta Pública del Proyecto de Ajuste al Plan de Desarrollo Urbano Municipal de San Pedro Garza García, Nuevo León 2030, Determinación y Delimitación de las Zonas de Conservación, Mejoramiento, Consolidación y Crecimiento, constituye una salvaguarda para garantizar que las modalidades que se imponen a la propiedad privada, son las que dicta el interés público y que son de beneficio social, siendo dicha determinación y delimitación por causa de utilidad pública, con la cual, el municipio de San Pedro Garza García, Nuevo León, asegura que la ciudadanía tenga conocimiento de las modalidades que se imponen a la propiedad y que voluntariamente evalúe los efectos, positivos o negativos, que el ajuste al plan que se proyecta pueda causar, acorde con el beneficio social que debe regular, pretendiendo con ello encontrar un justo equilibrio entre los distintos intereses que pudieran entrar en conflicto, y de esa manera cumplir con la obligación de prevención que se tiene, correlativo con el derecho a la consulta, de conformidad con el artículo 6 fracción I la Ley General de Asentamientos Humanos, Ordenamiento Territorial y Desarrollo Urbano y la Ley de Asentamientos Humanos, Ordenamiento Territorial y Desarrollo Urbano para el Estado de Nuevo León.

Resulta trascendente aludir que del proceso de consulta pública previsto en el artículo 56 de la Ley de Asentamientos Humanos, Ordenamiento Territorial y Desarrollo Urbano para el Estado de Nuevo León, la ciudadanía interesada en ejercer su derecho, debió haber presentado por escrito ante la Secretaría de Ordenamiento y Desarrollo Urbano del Municipio de San Pedro Garza García, Nuevo León, los planteamientos o propuestas (comentarios u observaciones) que consideraran respecto del Proyecto de Ajuste del Plan de Desarrollo Urbano Municipal de San Pedro Garza García, Nuevo León 2030, Determinación y Delimitación de las Zonas de Conservación, Mejoramiento, Consolidación y Crecimiento y señalando domicilio para oír y recibir notificaciones.

Sin que sea óbice mencionar que el ejercicio del derecho de participación ciudadana tiene una limitante, pues la acción del gobernado se restringe únicamente a participar de las asambleas públicas, donde es escuchado y puede presentar sus propuestas por escrito sobre el tema; empero, la participación ciudadana no puede llegar al extremo de que sean los propios ciudadanos quienes dicten el contenido del Plan de Desarrollo Urbano Municipal de San Pedro Garza García, Nuevo León 2030, Determinación y Delimitación de las Zonas de Conservación, Mejoramiento, Consolidación y Crecimiento, pues su participación se da en forma conjunta con el municipio y se da a efecto de escuchar de primera mano las inquietudes del gobernado; y por su parte, el particular llega a tener un enlace directo con la autoridad; sin embargo, éste último no pasa a formar parte del ente administrativo municipal, quien es el único encargado de la aprobación de los planes de desarrollo urbano municipal.



10

NOVENA. Es importante precisar que el objeto del Proceso de Ajuste del Plan de Desarrollo Urbano Municipal de San Pedro Garza García, Nuevo León 2030, Determinación y Delimitación de las Zonas de Conservación, Mejoramiento, Consolidación y Crecimiento, aprobado por el Republicano Ayuntamiento, o la estrategia general del proyecto sometido a la consulta pública, como se precisó en párrafos que anteceden, consiste en determinar y delimitar, con el plano E.I.5, las zonas de Conservación (Ambiental, de Áreas Naturales Protegidas y Habitacional); Mejoramiento; Consolidación; y Crecimiento; y delimitar los distritos o polígonos del municipio de San Pedro Garza García, Nuevo León, que se proponen; habiéndose establecido en el aviso correspondiente, que serían improcedentes los planteamientos que no se relacionaran con lo anterior, o que se refirieran a predios o lotes en particular.

DÉCIMA. Ahora bien, en el caso concreto, en fecha 14-catorce de octubre de 2019-dos mil diecinueve, nos fue turnado para su estudio y análisis el dictamen técnico emitido por la Secretaría de Ordenamiento y Desarrollo Urbano, a través de la Dirección de Planeación Urbana, en relación a la Propuesta Ciudadana con el folio 00242-2019, de la C. DIANA MARCELA PÁEZ SERRATO, mismo que a efecto de economía procesal solamente se transcribe lo peticionado de manera general a continuación:

"Solicitante: Diana Marcela Páez Serrato

Domicilio para oír y recibir notificaciones: Río Elba número 303, entre las calles Río Bravo y Río Suchiate, Colonia del Valle, en el municipio de San Pedro Garza García, Nuevo León.

Predio: Río Elba número 303, entre las calles Río Bravo y Río Suchiate, Colonia del Valle, en el municipio de San Pedro Garza García, Nuevo León.

Solicitud: Sugiero que el tramo de calle de Río Missouri que tiene sentido inglés se regrese a ser igual que todas las calles de San Pedro y todo el país..."

Lo anterior respecto de la CONSULTA PÚBLICA DEL PROYECTO DE AJUSTE DEL PLAN DE DESARROLLO URBANO MUNICIPAL DE SAN PEDRO GARZA GARCÍA, NUEVO LEÓN 2030, DETERMINACIÓN Y DELIMITACIÓN DE LAS ZONAS DE CONSERVACIÓN, MEJORAMIENTO, CONSOLIDACIÓN Y CRECIMIENTO, en virtud de lo anterior, se transcribe lo que nos interesa respecto del Dictamen Técnico realizado por la Dirección de Planeación Urbana dependiente del Instituto Municipal de Planeación y Gestión Urbana de San Pedro Garza García, Nuevo León (IMPLANG) adscrito a la Secretaría de Ordenamiento y Desarrollo Urbano de este Municipio, como se señala a continuación:

10



11

"...esta autoridad considera que dicha propuesta es improcedente, lo anterior, en virtud de que lo manifestado en el mismo no corresponde ni se relaciona con el objeto del proceso de Ajuste del Plan de Desarrollo Urbano Municipal de San Pedro Garza García, Nuevo León 2030, en virtud de que no se hace algún planteamiento específico diverso, relacionado con la determinación y delimitación de las zonas de conservación, mejoramiento, consolidación y crecimiento; o la delimitación de los distritos o polígonos que se proyectan, aunado a que su planteamiento se refiere únicamente a un lote o predio en particular, soslayando el contexto social y urbano del distrito o zona donde queda ubicado dicho predio, ni la opinión del resto de los habitantes de ese distrito o zona; por lo que se estima improcedente lo expuesto en el mismo. ..."

(...)

"...Se estima improcedente, en virtud de no contener planteamientos específicos, relacionados con la determinación y delimitación de las zonas de conservación, mejoramiento, consolidación y crecimiento; o la delimitación de los distritos o polígonos que se proyectan, y/o planteamientos tendientes a preservar y restaurar el equilibrio ecológico, evitar la destrucción de los elementos naturales y los daños que la propiedad pueda sufrir en perjuicio de la sociedad con el proyecto que se propone, acorde con el interés público y el beneficio social, al no emanar de una dimensión social, sino individual, señalados dentro del Ajuste del Plan de Desarrollo Urbano Municipal de San Pedro Garza García, Nuevo León 2030, por las consideraciones de derecho y fundamentos expuestos en el presente dictamen técnico. ..."

DÉCIMA PRIMERA En virtud de lo señalado en la consideración inmediata anterior, la suscrita Comisión de Ordenamiento y Desarrollo Urbano del Republicano Ayuntamiento de San Pedro Garza García, Nuevo León, coincide con el dictamen técnico realizado por la Dirección de Planeación Urbana dependiente del Instituto Municipal de Planeación y Gestión Urbana de San Pedro Garza García, Nuevo León (IMPLANG) adscrito a la Secretaría de Ordenamiento y Desarrollo Urbano; por lo que se declara la **IMPROCEDENCIA**, de la Propuesta Ciudadana de la **C. DIANA MARCELA PÁEZ SERRATO** con número de **Folio 00242-2019**; ya que como lo refiere el dictamen técnico de la Secretaría de Ordenamiento y Desarrollo Urbano, lo solicitado no contiene planteamientos específicos, relacionados con la determinación y delimitación de las zonas de conservación, mejoramiento, consolidación y crecimiento; o la delimitación de los distritos o polígonos que se proyectan, y/o planteamientos tendientes a preservar y restaurar el equilibrio ecológico, evitar la destrucción de los elementos naturales y los daños que la propiedad pueda sufrir en perjuicio de la sociedad con el proyecto que se propone, acorde con el interés público y el beneficio social, al no emanar de una dimensión social, sino individual, señalados dentro del Ajuste del Plan de Desarrollo Urbano Municipal de San Pedro Garza García, Nuevo León 2030

DÉCIMA SEGUNDA. Consecuentemente, y con fundamento en los antecedentes y consideraciones de hecho y de Derecho citadas en el cuerpo del presente dictamen, los integrantes de esta **Comisión de Ordenamiento y Desarrollo Urbano del Republicano Ayuntamiento de San Pedro Garza García, Nuevo León**, sometemos a consideración del pleno de este Republicano Ayuntamiento del Municipio de San Pedro Garza García, Nuevo León, la aprobación del siguiente proyecto de

**ACUERDO**

12

PRIMERO. Por los motivos y fundamentos señalados en los antecedentes y consideraciones del presente dictamen, se declara **IMPROCEDENTE** la Propuesta Ciudadana de la C. **DIANA MARCELA PÁEZ SERRATO** respecto de la **CONSULTA PÚBLICA DEL PROYECTO DE AJUSTE DEL PLAN DE DESARROLLO URBANO MUNICIPAL DE SAN PEDRO GARZA GARCÍA, NUEVO LEÓN 2030, DETERMINACIÓN Y DELIMITACIÓN DE LAS ZONAS DE CONSERVACIÓN, MEJORAMIENTO, CONSOLIDACIÓN Y CRECIMIENTO.**

SEGUNDO. Se instruye al Instituto Municipal de Planeación y Gestión Urbana de San Pedro Garza García, Nuevo León (IMPLANG) adscrito a la Secretaría de Ordenamiento y Desarrollo Urbano, para que notifique por medio del personal a su digno cargo, o con auxilio de cualquier otra dependencia autorizada en el presente dictamen, el contenido de este dictamen a la C. **DIANA MARCELA PÁEZ SERRATO** como contestación de esta autoridad municipal a su propuesta presentada dentro de la consulta ciudadana que se llevó a efecto en el procedimiento correspondiente, en el domicilio que indicó para el efecto de oír y recibir notificaciones en su escrito de propuesta de consulta al ajuste del plan en comento. Para los efectos conducentes, agréguese a la notificación del presente dictamen, el Dictamen Técnico realizado por la Dirección de Planeación Urbana dependiente del Instituto Municipal de Planeación y Gestión Urbana de San Pedro Garza García, Nuevo León (IMPLANG) adscrito a la Secretaría de Ordenamiento y Desarrollo Urbano de este Municipio.

En caso de que alguno de los datos proporcionados sea falso, incorrecto, o que no se encuentre a las personas buscadas por parte de los notificadores autorizados, el contenido del presente dictamen se notificará en la Tabla de Avisos de este Municipio conforme a lo establecido en el artículo 68 del Código de Procedimientos Civiles del Estado de Nuevo León como aplicación supletoria de acuerdo a la Ley de Asentamientos Humanos, Ordenamiento Territorial y Desarrollo Urbano para el Estado de Nuevo León.

TERCERO. Se autoriza al personal de las Secretarías de Ordenamiento y Desarrollo Urbano, de Obras Públicas, de Servicios Públicos y Medio Ambiente, Dirección de Control e Inspección, Dirección General de Asuntos Jurídicos y Dirección de Gobierno, estas tres últimas de la Secretaría del R. Ayuntamiento a efecto de dar cumplimiento a lo establecido en el artículo 56 Fracción VI de la Ley de Asentamientos humanos, Ordenamiento Territorial y Desarrollo Urbano para el Estado de Nuevo León, aplicando supletoriamente lo establecido en el artículo 2 fracción V, 13 último párrafo

12

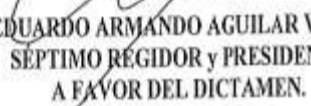


y 14 del Código Fiscal del Estado de Nuevo León, habilitando los días y horas inhábiles que se requieran para la correcta notificación del presente acuerdo.

CUARTO. Se Instruye al C. Presidente Municipal, al C. Secretario del Republicano Ayuntamiento, a la Secretaria de Ordenamiento y Desarrollo Urbano, para que lleven de inmediato el exacto cumplimiento del presente acuerdo.

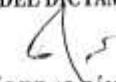
13

ATENTAMENTE
San Pedro Garza García, N. L., a 14 de octubre de 2019.
**COMISION DE ORDENAMIENTO Y DESARROLLO URBANO
DEL REPUBLICANO AYUNTAMIENTO.**


C. EDUARDO ARMANDO AGUILAR VALDEZ.
SÉPTIMO RÉGIDOR y PRESIDENTE
A FAVOR DEL DICTAMEN.

C. ALEJANDRO ALBERTO CARLOS PÁEZ Y ARAGÓN.
QUINTO REGIDOR y SECRETARIO
AUSENTE CON AVISO


C. JOSÉ MARIO GARZA BENAVIDES.
PRIMER REGIDOR y VOCAL
A FAVOR DEL DICTAMEN


C. JAVIER GONZÁLEZ ALCÁNTARA CÁCERES
TERCER REGIDOR y VOCAL
A FAVOR DEL DICTAMEN


C. ERNESTO JAVIER CHAPA CALVILLO
NOVENO REGIDOR y VOCAL
A FAVOR DEL DICTAMEN

C. BRENDA TAFICH LANKENAU
DÉCIMA SEGUNDA REGIDORA y VOCAL
AUSENTE CON AVISO

ÚLTIMA FOJA DEL DICTAMEN COYDU/2018-2021/Folio 00242-2019.

13



COYDU 2018/2021 FOLIO-243-2019, DIANA MARCELA PÁEZ SERRATO

DICTÁMEN NÚMERO COYDU/2018-2021/Folio 00243-2019.**AL REPUBLICANO AYUNTAMIENTO
DEL MUNICIPIO DE SAN PEDRO GARZA GARCÍA, NUEVO LEÓN.
P R E S E N T E.**

A los integrantes de la Comisión De Ordenamiento y Desarrollo Urbano del Republicano Ayuntamiento, nos fue turnado para su estudio y análisis por parte de la Secretaría de Ordenamiento y Desarrollo Urbano a través de la Unidad de Planeación Urbana, la Propuesta Ciudadana formulada por la C. DIANA MARCELA PÁEZ SERRATO, respecto de la CONSULTA PÚBLICA DEL PROYECTO DE AJUSTE DEL PLAN DE DESARROLLO URBANO MUNICIPAL DE SAN PEDRO GARZA GARCÍA, NUEVO LEÓN 2030, DETERMINACIÓN Y DELIMITACIÓN DE LAS ZONAS DE CONSERVACIÓN, MEJORAMIENTO, CONSOLIDACIÓN Y CRECIMIENTO, misma a la que le fue asignado el número de folio 00243-2019, documento que nos permitimos someter a la consideración y aprobación del Pleno de este Ayuntamiento, bajo el número de dictamen COYDU/2018-2021/Folio 00243-2019, en base a los siguientes antecedentes y consideraciones de orden legal.

ANTECEDENTES

PRIMERO. Mediante oficio número JAFG-SODU-250/2019, de fecha 19-diecinueve de febrero de 2019-dos mil diecinueve, el Arquitecto Javier Alberto de la Fuente García, Secretario de Ordenamiento y Desarrollo Urbano del Municipio de San Pedro Garza García, Nuevo León, manifestó que dicha dependencia se encontraba lista para iniciar el proceso de adecuación establecido en el Artículo Transitorio Quinto del Decreto número 312-trescientos doce de expedición de la Ley de Asentamientos Humanos, Ordenamiento Territorial y Desarrollo Urbano para el Estado de Nuevo León.

SEGUNDO. La propuesta de iniciar el proceso para el ajuste del Plan de Desarrollo Urbano Municipal de San Pedro Garza García, Nuevo León 2030, fue presentada a la Comisión de Ordenamiento y Desarrollo Urbano del Republicano Ayuntamiento por el Arquitecto Javier Alberto de la Fuente García, en su carácter de titular de la Secretaría de Ordenamiento y Desarrollo Urbano de este Municipio en la Sesión 12-doce celebrada en fecha 27-veintisiete de febrero de 2019-diecinueve a efectos de dar cumplimiento en tiempo y forma con lo establecido en la fracción I del artículo 56 de la Ley De Asentamientos Humanos, Ordenamiento Territorial y Desarrollo Urbano Para el Estado de Nuevo León, y con la finalidad de que los habitantes del municipio de San Pedro Garza García, Nuevo León tengan la posibilidad de participar en dicho proceso, a fin de que por su conducto y una vez estudiada, analizada y dictaminada la presente propuesta, sea el Pleno del Republicano

DICTAMEN NÚMERO COYDU/2018-2021/Folio 00243-2019
COMISIÓN DE ORDENAMIENTO Y DESARROLLO URBANO, A 14 DE OCTUBRE DEL 2019

1



Ayuntamiento quien se encontrara en condiciones de DAR AVISO PÚBLICO DEL INICIO DEL PROCESO DE AJUSTE DEL PLAN DE DESARROLLO URBANO MUNICIPAL DE SAN PEDRO GARZA GARCÍA, NUEVO LEÓN 2030, DETERMINACIÓN Y DELIMITACIÓN DE LAS ZONAS DE CONSERVACIÓN, MEJORAMIENTO, CONSOLIDACIÓN Y CRECIMIENTO.

TERCERO. En la Décimo Primera Sesión Extraordinaria del Republicano Ayuntamiento de este Municipio, celebrada en fecha 08-ocho de marzo de 2019-dos mil diecinueve, el Republicano Ayuntamiento aprobó por unanimidad con 12-doce votos a favor y 1-una ausencia al momento de la votación, el Dictamen número COYDU 2018-2021/010/2019, consistente en el AVISO PÚBLICO DEL INICIO DEL PROCESO DE AJUSTE DEL PLAN DE DESARROLLO URBANO MUNICIPAL DE SAN PEDRO GARZA GARCÍA, NUEVO LEÓN 2030, DETERMINACIÓN Y DELIMITACIÓN DE LAS ZONAS DE CONSERVACIÓN, MEJORAMIENTO, CONSOLIDACIÓN Y CRECIMIENTO, mismo que fuera publicado en el Periódico Oficial del Estado de fecha 22-veintidós de marzo de 2019-dos mil diecinueve, así como en el periódico EL NORTE en fecha 23-veintitrés de marzo de 2019-dos mil diecinueve.

CUARTO. En la Sesión número 23-veintitrés de la Comisión de Ordenamiento y Desarrollo Urbano celebrada en fecha 05-cinco de junio de 2019-dos mil diecinueve la Secretaría de Ordenamiento y Desarrollo Urbano, presentó a la suscrita Comisión, el proyecto de AJUSTE DEL PLAN DE DESARROLLO URBANO MUNICIPAL DE SAN PEDRO GARZA GARCÍA, NUEVO LEÓN 2030, DETERMINACIÓN Y DELIMITACIÓN DE LAS ZONAS DE CONSERVACIÓN, MEJORAMIENTO, CONSOLIDACIÓN Y CRECIMIENTO, mismo que fue votado en sentido positivo con 05-cinco votos a favor y una ausencia con aviso.

QUINTO. El inicio del proceso de la consulta pública previsto en la fracción III del artículo 56 de la Ley de Asentamientos Humanos, Ordenamiento Territorial y Desarrollo Urbano para el Estado de Nuevo León, se publicó el 14-catorce de junio de 2019-dos mil diecinueve en la Gaceta Municipal y en el Periódico Oficial del Estado de Nuevo León, el 17-dieciséis de junio del mismo año, así como en los periódicos EL NORTE y MILENIO DIARIO los días 15-quince, 16-dieciséis y 17-dieciséis de junio, en donde se especifican los principales cambios y modificaciones y las zonas afectadas, cumpliendo así con la disposición de ser publicado en cuando menos dos de los diarios de mayor circulación en la entidad, durante 3-tres días consecutivos y que debiera cumplir con un tamaño mínimo de un octavo de página.

SEXTO. Conforme a lo previsto por la fracción V, inciso a) del artículo 56 de la Ley de Asentamientos Humanos, Ordenamiento Territorial y Desarrollo Urbano para el Estado de Nuevo León, se dio inicio a la primera audiencia pública misma que se celebró

DICTAMEN NÚMERO COYDU/2018-2021/Folio 00243-2019
COMISIÓN DE ORDENAMIENTO Y DESARROLLO URBANO, A 14 DE OCTUBRE DEL 2019

2



el día 18-dieciocho de junio de 2019-dos mil diecinueve, disponiendo en la página oficial de internet del Municipio, en el hipervínculo www.sanpedro.gob.mx; durante dicho plazo los interesados tuvieron a su disposición un ejemplar del proyecto y de sus anexos gráficos, así como asesoría para presentar por escrito los planteamientos o propuestas que consideren respecto del proyecto del plan o programa de desarrollo urbano, o las modificaciones a los vigentes, a sus anexos y demás contenido del mismo y así cumplir con los requisitos de estar fundamentados y consignar domicilio para oír y recibir notificaciones, lo anterior estipulado en el citado artículo 56 de la Ley de Asentamientos Humanos, Ordenamiento Territorial y Desarrollo Urbano para el Estado de Nuevo León.

SÉPTIMO. Los planteamientos de los ciudadanos se recibieron desde el día 18-dieciocho de junio al 29-veintinueve de julio del año que transcurre, en las oficinas de la Secretaría de Ordenamiento y Desarrollo Urbano del Municipio de San Pedro Garza García, Nuevo León, ubicadas en Corregidora 507-quinientos siete Norte, en el Centro de San Pedro Garza García, Nuevo León, en un horario de las 08:00 a las 16:00 horas, habiendo señalado que deberían ser claros y estar fundamentados y justificados en términos técnico urbanísticos, tal como lo señala las disposiciones de la Ley de Asentamientos Humanos, Ordenamiento Territorial y Desarrollo Urbano para el Estado de Nuevo León.

OCTAVO. Durante el plazo de 30- treinta días hábiles, comprendido en las fechas ya mencionadas, en las oficinas de la Secretaría de Ordenamiento y Desarrollo Urbano del Municipio, para los efectos legales de la consulta pública y del procedimiento previsto para la aprobación del plan o programa sometido al mismo, se recibieron las propuestas Ciudadanas.

NOVENO. En la Vigésima Segunda Sesión Extraordinaria del Republicano Ayuntamiento del mes de septiembre, celebrada en fecha 05-cinco de septiembre de 2019-dos mil diecinueve el Republicano Ayuntamiento de este Municipio, aprobó por **UNANIMIDAD PRÓRROGAR EL PLAZO PARA DAR CONTESTACIÓN A LAS PROPUESTAS CIUDADANAS RESPECTO DE LA CONSULTA PÚBLICA DEL AJUSTE DEL PLAN DE DESARROLLO URBANO MUNICIPAL DE SAN PEDRO GARZA GARCÍA, NUEVO LEÓN 2030, DETERMINACIÓN Y DELIMITACIÓN DE LAS ZONAS DE CONSERVACIÓN, MEJORAMIENTO, CONSOLIDACIÓN Y CRECIMIENTO**, por el término de 30-treinta días hábiles posteriores al vencimiento del plazo que en este acto se prorroga, lo anterior de acuerdo a lo estipulado por el artículo 56 fracción VI de la Ley de Asentamientos Humanos, Ordenamiento Territorial y Desarrollo Urbano para el Estado de Nuevo León.

DÉCIMO. En fecha 14-catorce de octubre de 2019-dos mil diecinueve, nos fue turnado para su estudio y análisis el dictamen técnico realizado por la Dirección de Planeación Urbana dependiente del Instituto Municipal de Planeación y Gestión Urbana de San Pedro Garza García, Nuevo León (IMPLANG) adscrito a la Secretaría



de Ordenamiento y Desarrollo Urbano, en relación a la Propuesta Ciudadana de la C. DIANA MARCELA PÁEZ SERRATO, respecto de la CONSULTA PÚBLICA DEL PROYECTO DE AJUSTE DEL PLAN DE DESARROLLO URBANO MUNICIPAL DE SAN PEDRO GARZA GARCÍA, NUEVO LEÓN 2030, DETERMINACIÓN Y DELIMITACIÓN DE LAS ZONAS DE CONSERVACIÓN, MEJORAMIENTO, CONSOLIDACIÓN Y CRECIMIENTO, misma a la que le fue asignado el número de Folio 00243-2019.

Por lo anterior, la suscrita COMISIÓN DE ORDENAMIENTO Y DESARROLLO URBANO DEL REPUBLICANO AYUNTAMIENTO DE SAN PEDRO GARZA GARCÍA, NUEVO LEÓN, estima de orden legal las siguientes:

CONSIDERACIONES

PRIMERA. El artículo 115 de la Constitución Política de los Estados Unidos Mexicanos, 132 de la Constitución Política del Estado Libre y Soberano de Nuevo León, el artículo 41 de la Ley de Gobierno Municipal del Estado de Nuevo León, numeral 36 fracción XI incisos a), c) y e) del Reglamento para el Gobierno Interior del Republicano Ayuntamiento de San Pedro Garza García, Nuevo León, esta Comisión de Ordenamiento y Desarrollo Urbano del Republicano Ayuntamiento es la instancia competente para someter a la consideración de este órgano colegiado el presente dictamen.

SEGUNDA. Los artículos 115, fracción V, de la Constitución Política de los Estados Unidos Mexicanos, 132, fracción II, incisos a) y c) de la Constitución Política del Estado Libre y Soberano de Nuevo León, establecen que es facultad del Municipio, en los términos de las leyes federales y estatales, relativas a formular, aprobar y administrar la zonificación y planes de desarrollo urbano municipal.

TERCERA. El Artículo 11 fracciones I y II de la Ley General de Asentamientos Humanos y Ordenamiento Territorial vigente, dispone que corresponde al Municipio: *Artículo 11. Corresponde a los Municipios: I. Elaborar, aprobar, administrar y ejecutar los planes o programas municipales de desarrollo urbano, de centros de población, parciales y los demás que de éstos deriven, incluyendo la zonificación prevista en lo conducente, adoptando normas y criterios de congruencia, coordinación y ajuste con otros niveles superiores de planeación y las normas oficiales mexicanas que expida la Secretaría de Desarrollo Agrario, Territorial y Urbano del Gobierno Federal, así como aprobar los reglamentos y disposiciones de carácter general en materia de ordenamiento territorial, desarrollo urbano, zonificación, construcción, estacionamientos, así como vigilar su cumplimiento; tratándose de los planes o programas municipales antes citados, se deberá solicitar a la autoridad competente la dictaminación, análisis y calificación de la congruencia de dichos planes o programas con la planeación estatal, así mismo, posteriormente se deberá solicitar su inscripción en la Dirección del Registro Público de la Propiedad y del Comercio del Instituto*

DICTAMEN NÚMERO COYDU/2018-2021/Folio 00243-2019
COMISIÓN DE ORDENAMIENTO Y DESARROLLO URBANO, A 14 DE OCTUBRE DEL 2019



Registral y Catastral del Estado y su publicación en el Periódico Oficial del Estado, y su incorporación en el sistema de información territorial y urbano a cargo de la Secretaría antes citada. II. Formular, aprobar, administrar y ejecutar los planes o programas municipales de Desarrollo Urbano, de Centros de Población y los demás que de éstos deriven, adoptando normas o criterios de congruencia, coordinación y ajuste con otros niveles superiores de planeación, las normas oficiales mexicanas, así como evaluar y vigilar su cumplimiento."

5 CUARTA. El artículo 87 de la Ley de Asentamientos Humanos, Ordenamiento Territorial y Desarrollo Urbano para el Estado de Nuevo León, señala que la dependencia encargada del desarrollo urbano del Municipio o en su caso de planeación urbana previstos en el artículo 20 de esa Ley, formulará el proyecto del plan o programa y lo someterá a la consulta pública, de acuerdo al artículo 56 de dicho ordenamiento y que concluido lo anterior se presentara el proyecto definitivo al Ayuntamiento para su consideración y aprobación; lo anterior de acuerdo a lo estipulado en el Quinto transitorio de la Ley de Asentamientos Humanos, Ordenamiento Territorial y Desarrollo Urbano para el Estado de Nuevo León.

QUINTA. En ese sentido se tiene que dentro de los compromisos en materia de Desarrollo Urbano señalados en el Plan Municipal de Desarrollo 2018-2021 del municipio de San Pedro Garza García, Nuevo León, se destaca transparentar y facilitar los procesos para la obtención de permisos y autorizaciones en materia de Desarrollo Urbano, garantizando la legalidad de las autorizaciones otorgadas por la Secretaría de Ordenamiento y Desarrollo Urbano en todos los trámites; y mejorar el control urbano para administrar de forma eficiente el desarrollo urbano de la Ciudad, transparentando los procesos en materia urbana, por tanto se consideró factible la creación de un órgano responsable de la Planeación del Desarrollo Sustentable, por lo que en la primera sesión ordinaria del Republicano Ayuntamiento 2018-2021, celebrada el día 13-trece de agosto de 2019-dos mil diecinueve, se aprobó el Reglamento Orgánico de la Administración Pública Municipal de San Pedro Garza García, Nuevo León, en el cual en su artículo 38 Bis, crea el Instituto Municipal de Planeación y Gestión Urbana de San Pedro Garza García, Nuevo León (IMPLANG), como órgano administrativo desconcentrado de la administración pública municipal de San Pedro Garza García, adscrito a la Secretaría de Ordenamiento y Desarrollo Urbano.

Ahora bien, con fundamento en el artículo 38 bis 2, del Reglamento Orgánico de la Administración Pública Municipal de San Pedro Garza García, Nuevo León, mencionado en el párrafo que antecede, el Presidente Municipal en el ámbito de sus atribuciones, en fecha 01-primer de octubre de 2019-dos mil diecinueve, y después de haber cumplido con los requisitos establecidos en el artículo que nos constriñe, nombró al Titular de la Dirección General del Instituto Municipal de Planeación y Gestión Urbana el Licenciado Urbanista Luis Rodolfo Zamorano Ruiz.



Es así entonces que la Dirección de Planeación Urbana del Instituto Municipal de Planeación y Gestión Urbana de San Pedro Garza García, Nuevo León (IMPLANG), dependiente de la Secretaría de Ordenamiento y Desarrollo Urbano del Municipio de San Pedro Garza García, Nuevo León, fue el encargado del proceso de elaborar, respecto de cada uno de los planteamientos formulados por la ciudadanía, un dictamen técnico para la resolución y presentación de la solicitud derivada de la Consulta que nos ocupa, para posteriormente turnarlos a la suscrita Comisión de Ordenamiento y Desarrollo Urbano, y se esté en posibilidad para analizar, estudiar, y dictaminar.

6

SEXTA. El derecho a la Consulta del proyecto de Ajuste al Plan de Desarrollo Urbano Municipal de San Pedro Garza García, Nuevo León 2030, Determinación y Delimitación de las Zonas de Conservación, Mejoramiento, Consolidación y Crecimiento, como forma de participación democrática, acorde con el aviso efectuado por el Republicano Ayuntamiento de San Pedro Garza García, Nuevo León, en fecha 13-trece de junio de 2019-dos mil diecinueve, vincula a quien lo ejerce a cooperar en su instrumentación, interviniendo de manera responsable a través de planteamientos con una efectiva contribución social o técnica, dada la especial complejidad que reviste el desarrollo urbano, debiendo referirse al objeto del proceso de ajuste, y a la determinación y delimitación de las zonas de conservación, mejoramiento, consolidación y crecimiento, o a la delimitación de los distritos o polígonos propuestos, más no así a predios o lotes en particular.

Asimismo, en los artículos 26, apartado A), y 27, párrafo tercero, de la Constitución Política de los Estados Unidos Mexicanos, se establece que la planeación del desarrollo nacional será democrática mediante la participación de los diversos sectores de la sociedad, de quienes recogerá sus aspiraciones y demandas para incorporarlas al plan y los programas de desarrollo. En relación con la propiedad privada, es la nación la que tiene en todo momento el derecho de imponerle las modalidades que dicte el interés público y regular, en beneficio social, el aprovechamiento de los elementos naturales susceptibles de apropiación, estando dentro de su objeto, cuidar de su conservación, lograr el desarrollo equilibrado del país y el mejoramiento de las condiciones de vida de la población urbana. El artículo 115 de la Constitución Política de los Estados Unidos Mexicanos, en su fracción V, inciso a), establece que los municipios están facultados para formular, aprobar y administrar la zonificación y planes de desarrollo urbano municipal, en los términos de las leyes federales y estatales relativas.

Por otro lado, acorde con lo expuesto, en la Ley General de Asentamientos Humanos, Ordenamiento Territorial y Desarrollo Urbano, en sus artículos 11, fracción XXII, 19, fracción III, y 30, primer párrafo, y en la Ley de Asentamientos Humanos, Ordenamiento Territorial y Desarrollo Urbano para el Estado de Nuevo León, en sus artículos 11, fracción XXVI, y 14, fracción III, se faculta a los municipios a crear los mecanismos de consulta ciudadana para la formulación, modificación y evaluación de los planes o programas municipales de Desarrollo Urbano, para asegurar la consulta,

DICTAMEN NÚMERO COYDU/2018-2020/Folio 00243-2019
COMISIÓN DE ORDENAMIENTO Y DESARROLLO URBANO, A 14 DE OCTUBRE DEL 2019

6



opinión y deliberación de las políticas de ordenamiento territorial y planeación del desarrollo urbano, conforme al sistema de planeación democrática del desarrollo nacional previsto en el artículo 26 de la Constitución Política de los Estados Unidos Mexicanos, están los Consejos Municipales de Desarrollo Urbano y Vivienda, siendo órganos auxiliares de participación ciudadana y conformación plural.

Así también, la Ley de Participación Ciudadana para el Estado de Nuevo León, en sus artículos 1, 8, fracciones V, VIII, IX y X, 13, fracción II, 36, 37, 38, 39 y 40, reconoce el derecho a la participación ciudadana, de naturaleza procedimental, mediante la consulta ciudadana organizada y realizada a través de la dependencia municipal que le compete, a la que el Ayuntamiento convoque señalando en forma precisa su naturaleza y la descripción específica del acto que se propone consultar; así como la exposición de motivos y razones por las cuales lo que se propone someter a consulta ciudadana, se considera de importancia y trascendencia social.

Por su parte, el Reglamento de Participación y Atención Ciudadana del Municipio de San Pedro Garza García, Nuevo León, en sus artículos 1, 2, 3, 4 fracciones I, XIII y XIV, 6, 7, 8, 202, 203, 204, 205, 206, 207, 208, 209 y 210, establece y regula la consulta ciudadana entre los instrumentos de participación ciudadana, teniendo como principios rectores, entre otros, el bien común, la corresponsabilidad, la eficiencia, la honestidad, la legalidad, el profesionalismo, la rendición de cuentas, la solidaridad, la subsidiariedad, la tolerancia y la transparencia.

SÉPTIMA. Acorde con la convocatoria que se hizo mediante el aviso público que se dio por el Republicano Ayuntamiento de San Pedro Garza García, Nuevo León, el 13-trece de junio de 2019-dos mil diecinueve, a través del Presidente Municipal y del Secretario del Republicano Ayuntamiento, respecto del Proceso de Consulta Pública del Proyecto de Ajuste del Plan de Desarrollo Urbano Municipal de San Pedro Garza García, Nuevo León 2030, Determinación y Delimitación de las Zonas de Conservación, Mejoramiento, Consolidación y Crecimiento, se determinó que serían improcedentes los planteamientos que:

- Omitieran referirse al objeto del proceso de ajuste aprobado por el Republicano Ayuntamiento;
- Que se refirieran únicamente a predios o lotes en particular;
- Que no se refirieran a la determinación y delimitación de las zonas de conservación, mejoramiento, consolidación y crecimiento; o
- Que no se refirieran a la delimitación de los distritos o polígonos propuestos.

En la misma convocatoria que se cita en el anterior punto 1, se precisaron como las principales propuestas de ajustes al Plan de Desarrollo Urbano Municipal de San Pedro Garza García, Nuevo León 2030, Determinación y Delimitación de las Zonas de Conservación, Mejoramiento, Consolidación y Crecimiento, A) la determinación y

DICTAMEN NÚMERO COYDU/2018-2020/Folio 00243-2019
COMISIÓN DE ORDENAMIENTO Y DESARROLLO URBANO, A 14 DE OCTUBRE DEL 2019



delimitación de las Zonas de Conservación, Mejoramiento, Consolidación y Crecimiento; y B) las zonas que serán afectadas por esos cambios, enumerándose de la siguiente manera en el aviso respectivo:

1. El objetivo general del PROYECTO DE AJUSTE DEL PLAN DE DESARROLLO URBANO MUNICIPAL DE SAN PEDRO GARZA GARCÍA, NUEVO LEÓN 2030, es complementar las estrategias de zonificación primaria y secundaria en el Plan con una interpretación de los lineamientos actuales en los documentos normativos y reglamentarios de Planeación Urbana que se mantendrán vigentes, incorporando el Plano E1.5, Zonificación de Políticas de Ordenamiento del Territorio, al Plan de Desarrollo Urbano Municipal de San Pedro Garza García, Nuevo León 2030.

2. Se propone ajustar de esta manera el Plan y la normatividad de desarrollo urbano vigente a los criterios normativos que se desprenden de la nueva LEY GENERAL DE ASENTAMIENTOS HUMANOS, ORDENAMIENTO TERRITORIAL Y DESARROLLO URBANO, publicada en noviembre de 2016, y sus correlativos en la LEY DE ASENTAMIENTOS HUMANOS, ORDENAMIENTO TERRITORIAL Y DESARROLLO URBANO PARA EL ESTADO DE NUEVO LEÓN, publicada en noviembre del 2017.

3. La propuesta de ajuste mantiene el escenario de visión del Plan vigente al año 2030, para homologar la zonificación en atención a las consideraciones señaladas en el apartado de Motivación del Ajuste y Fundamentación Jurídica del documento que se elaboró por la Secretaría de Ordenamiento y Desarrollo Urbano y que forma parte del dictamen aprobado por el Republicano Ayuntamiento del Municipio de San Pedro Garza García, Nuevo León. Por tal motivo se estima necesario agregar el plano de E1.5 Zonificación de Políticas de Ordenamiento del Territorio, para asegurar el bienestar de los vecinos y de la población en general en el corto plazo y con ello dar certeza a la inversión pública y privada.

4. La estrategia general de ajuste al Plan, consiste en zonificar (en el plano de E1.5 Zonificación de Políticas de Ordenamiento del Territorio), las políticas de ordenamiento del territorio traduciendo los lineamientos actuales de Zonificación Primaria, Zonificación Secundaria Usos y Destinos de Suelo, Densidades Habitacionales y CUS Máximo, Zonas de Altura Controlada entre otros, a la Zonificación de Políticas de Ordenamiento del Territorio, en Zonas de: Conservación Ambiental, Conservación de Áreas Naturales Protegidas, Conservación Habitacional, Mejoramiento, Consolidación y Crecimiento.

5. Se mantiene la estructura policéntrica propuesta en el Plan de Desarrollo Urbano Municipal de San Pedro Garza García, N.L. 2030, como un modelo sustentable y moderno con potencial de crear un sistema de movilidad sustentable, un espacio público más vibrante y una oportunidad de revitalización urbana. Se propone delimitar



como Zonas de Conservación Habitacional en el Plano E 1.5 de Zonificación de Políticas de Ordenamiento del Territorio, para preservar el carácter residencial de las zonas predominantemente habitacional.

9 OCTAVA. La realización de la Consulta Pública del Proyecto de Ajuste al Plan de Desarrollo Urbano Municipal de San Pedro Garza García, Nuevo León 2030, Determinación y Delimitación de las Zonas de Conservación, Mejoramiento, Consolidación y Crecimiento, constituye una salvaguarda para garantizar que las modalidades que se imponen a la propiedad privada, son las que dicta el interés público y que son de beneficio social, siendo dicha determinación y delimitación por causa de utilidad pública, con la cual, el municipio de San Pedro Garza García, Nuevo León, asegura que la ciudadanía tenga conocimiento de las modalidades que se imponen a la propiedad y que voluntariamente evalúe los efectos, positivos o negativos, que el ajuste al plan que se proyecta pueda causar, acorde con el beneficio social que debe regular, pretendiendo con ello encontrar un justo equilibrio entre los distintos intereses que pudieran entrar en conflicto, y de esa manera cumplir con la obligación de prevención que se tiene, correlativo con el derecho a la consulta, de conformidad con el artículo 6 fracción I la Ley General de Asentamientos Humanos, Ordenamiento Territorial y Desarrollo Urbano y la Ley de Asentamientos Humanos, Ordenamiento Territorial y Desarrollo Urbano para el Estado de Nuevo León.

Resulta trascendente aludir que del proceso de consulta pública previsto en el artículo 56 de la Ley de Asentamientos Humanos, Ordenamiento Territorial y Desarrollo Urbano para el Estado de Nuevo León, la ciudadanía interesada en ejercer su derecho, debió haber presentado por escrito ante la Secretaría de Ordenamiento y Desarrollo Urbano del Municipio de San Pedro Garza García, Nuevo León, los planteamientos o propuestas (comentarios u observaciones) que consideraran respecto del Proyecto de Ajuste del Plan de Desarrollo Urbano Municipal de San Pedro Garza García, Nuevo León 2030, Determinación y Delimitación de las Zonas de Conservación, Mejoramiento, Consolidación y Crecimiento y señalando domicilio para oír y recibir notificaciones.

Sin que sea óbice mencionar que el ejercicio del derecho de participación ciudadana tiene una limitante, pues la acción del gobernado se construye únicamente a participar de las asambleas públicas, donde es escuchado y puede presentar sus propuestas por escrito sobre el tema; empero, la participación ciudadana no puede llegar al extremo de que sean los propios ciudadanos quienes dicten el contenido del Plan de Desarrollo Urbano Municipal de San Pedro Garza García, Nuevo León 2030, Determinación y Delimitación de las Zonas de Conservación, Mejoramiento, Consolidación y Crecimiento, pues su participación se da en forma conjunta con el municipio y se da a efecto de escuchar de primera mano las inquietudes del gobernado; y por su parte, el particular llega a tener un enlace directo con la autoridad; sin embargo, éste último no pasa a formar parte del ente administrativo municipal, quien es el único encargado de la aprobación de los planes de desarrollo urbano municipal.



10

NOVENA. Es importante precisar que el objeto del Proceso de Ajuste del Plan de Desarrollo Urbano Municipal de San Pedro Garza García, Nuevo León 2030, Determinación y Delimitación de las Zonas de Conservación, Mejoramiento, Consolidación y Crecimiento, aprobado por el Republicano Ayuntamiento, o la estrategia general del proyecto sometido a la consulta pública, como se precisó en párrafos que anteceden, consiste en determinar y delimitar, con el plano E1.5, las zonas de Conservación (Ambiental, de Áreas Naturales Protegidas y Habitacional); Mejoramiento; Consolidación; y Crecimiento; y delimitar los distritos o polígonos del municipio de San Pedro Garza García, Nuevo León, que se proponen; habiéndose establecido en el aviso correspondiente, que serían improcedentes los planteamientos que no se relacionaran con lo anterior, o que se refirieran a predios o lotes en particular.

DÉCIMA. Ahora bien, en el caso concreto, en fecha 14-catorce de octubre de 2019-dos mil diecinueve, nos fue turnado para su estudio y análisis el dictamen técnico emitido por la Secretaría de Ordenamiento y Desarrollo Urbano, a través de la Dirección de Planeación Urbana, en relación a la Propuesta Ciudadana con el folio 00243-2019, de la C. **DIANA MARCELA PÁEZ SERRATO**, mismo que a efecto de economía procesal solamente se transcribe lo peticionado de manera general a continuación:

"Solicitante: Diana Marcela Páez Serrato

Domicilio para oír y recibir notificaciones: Río Elba número 303, entre las calles Río Bravo y Río Suchiate, Colonia del Valle, en el municipio de San Pedro Garza García, Nuevo León.

Predio: Río Elba número 303, entre las calles Río Bravo y Río Suchiate, Colonia del Valle, en el municipio de San Pedro Garza García, Nuevo León.

Solicitud: Solicito amablemente que pongan una cancha de basketball en parque público, puede ser en Bosques del Valle, en el Parque de Mississippi al poniente o Plaza Fátima, puede ser solo media cancha para ir a hechar canasta y promover el deporte..."

Lo anterior respecto de la **CONSULTA PÚBLICA DEL PROYECTO DE AJUSTE DEL PLAN DE DESARROLLO URBANO MUNICIPAL DE SAN PEDRO GARZA GARCÍA, NUEVO LEÓN 2030, DETERMINACIÓN Y DELIMITACIÓN DE LAS ZONAS DE CONSERVACIÓN, MEJORAMIENTO, CONSOLIDACIÓN Y CRECIMIENTO**, en virtud de lo anterior, se transcribe lo que nos interesa respecto del Dictamen Técnico realizado por la Dirección de Planeación Urbana dependiente del Instituto Municipal de Planeación y Gestión Urbana de San Pedro Garza García, Nuevo León (IMPLANG) adscrito a la Secretaría de Ordenamiento y Desarrollo Urbano de este Municipio, como se señala a continuación:

"...esta autoridad considera que dicha propuesta es improcedente, lo anterior, en virtud de que lo manifestado en el mismo no corresponde ni se relaciona con el objeto del proceso de

10

DICTAMEN NÚMERO COYDU/2018-2021/Folio 00243-2019
COMISIÓN DE ORDENAMIENTO Y DESARROLLO URBANO, A 14 DE OCTUBRE DEL 2019



Ajuste del Plan de Desarrollo Urbano Municipal de San Pedro Garza García, Nuevo León 2030, en virtud de que no se hace algún planteamiento específico diverso, relacionado con la determinación y delimitación de las zonas de conservación, mejoramiento, consolidación y crecimiento; o la delimitación de los distritos o polígonos que se proyectan, aunado a que su planteamiento se refiere únicamente a un lote o predio en particular, soslayando el contexto social y urbano del distrito o zona donde queda ubicado dicho predio, ni la opinión del resto de los habitantes de ese distrito o zona; por lo que se estima improcedente lo expuesto en el mismo....

(...)

11

"...Se estima improcedente, en virtud de no contener planteamientos específicos, relacionados con la determinación y delimitación de las zonas de conservación, mejoramiento, consolidación y crecimiento; o la delimitación de los distritos o polígonos que se proyectan, y/o planteamientos tendientes a preservar y restaurar el equilibrio ecológico, evitar la destrucción de los elementos naturales y los daños que la propiedad pueda sufrir en perjuicio de la sociedad con el proyecto que se propone, acorde con el interés público y el beneficio social, al no emanar de una dimensión social, sino individual, señalados dentro del Ajuste del Plan de Desarrollo Urbano Municipal de San Pedro Garza García, Nuevo León 2030, por las consideraciones de derecho y fundamentos expuestos en el presente dictamen técnico...."

DÉCIMA PRIMERA En virtud de lo señalado en la consideración inmediata anterior, la suscrita Comisión de Ordenamiento y Desarrollo Urbano del Republicano Ayuntamiento de San Pedro Garza García, Nuevo León, coincide con el dictamen técnico realizado por la Dirección de Planeación Urbana dependiente del Instituto Municipal de Planeación y Gestión Urbana de San Pedro Garza García, Nuevo León (IMPLANG) adscrito a la Secretaría de Ordenamiento y Desarrollo Urbano; por lo que se declara la **IMPROCEDENCIA**, de la Propuesta Ciudadana de la **C. DIANA MARCELA PÁEZ SERRATO** con número de **Folio 00243-2019**; ya que como lo refiere el dictamen técnico de la Secretaría de Ordenamiento y Desarrollo Urbano, lo solicitado no contiene planteamientos específicos, relacionados con la determinación y delimitación de las zonas de conservación, mejoramiento, consolidación y crecimiento; o la delimitación de los distritos o polígonos que se proyectan, y/o planteamientos tendientes a preservar y restaurar el equilibrio ecológico, evitar la destrucción de los elementos naturales y los daños que la propiedad pueda sufrir en perjuicio de la sociedad con el proyecto que se propone, acorde con el interés público y el beneficio social, al no emanar de una dimensión social, sino individual, señalados dentro del Ajuste del Plan de Desarrollo Urbano Municipal de San Pedro Garza García, Nuevo León 2030

DÉCIMA SEGUNDA. Consecuentemente, y con fundamento en los antecedentes y consideraciones de hecho y de Derecho citadas en el cuerpo del presente dictamen, los integrantes de esta Comisión de Ordenamiento y Desarrollo Urbano del Republicano Ayuntamiento de San Pedro Garza García, Nuevo León, sometemos a consideración del pleno de este Republicano Ayuntamiento del Municipio de San Pedro Garza García, Nuevo León, la aprobación del siguiente proyecto de



ACUERDO

12

PRIMERO. Por los motivos y fundamentos señalados en los antecedentes y consideraciones del presente dictamen, se declara **IMPROCEDENTE** la Propuesta Ciudadana de la C. **DIANA MARCELA PÁEZ SERRATO** respecto de la **CONSULTA PÚBLICA DEL PROYECTO DE AJUSTE DEL PLAN DE DESARROLLO URBANO MUNICIPAL DE SAN PEDRO GARZA GARCÍA, NUEVO LEÓN 2030, DETERMINACIÓN Y DELIMITACIÓN DE LAS ZONAS DE CONSERVACIÓN, MEJORAMIENTO, CONSOLIDACIÓN Y CRECIMIENTO.**

SEGUNDO. Se instruye al Instituto Municipal de Planeación y Gestión Urbana de San Pedro Garza García, Nuevo León (IMPLANG) adscrito a la Secretaría de Ordenamiento y Desarrollo Urbano, para que notifique por medio del personal a su digno cargo, o con auxilio de cualquier otra dependencia autorizada en el presente dictamen, el contenido de este dictamen a la C. **DIANA MARCELA PÁEZ SERRATO** como contestación de esta autoridad municipal a su propuesta presentada dentro de la consulta ciudadana que se llevó a efecto en el procedimiento correspondiente, en el domicilio que indicó para el efecto de oír y recibir notificaciones en su escrito de propuesta de consulta al ajuste del plan en comento. Para los efectos conducentes, agréguese a la notificación del presente dictamen, el Dictamen Técnico realizado por la Dirección de Planeación Urbana dependiente del Instituto Municipal de Planeación y Gestión Urbana de San Pedro Garza García, Nuevo León (IMPLANG) adscrito a la Secretaría de Ordenamiento y Desarrollo Urbano de este Municipio

En caso de que alguno de los datos proporcionados sea falso, incorrecto, o que no se encuentre a las personas buscadas por parte de los notificadores autorizados, el contenido del presente dictamen se notificará en la Tabla de Avisos de este Municipio conforme a lo establecido en el artículo 68 del Código de Procedimientos Civiles del Estado de Nuevo León como aplicación supletoria de acuerdo a la Ley de Asentamientos Humanos, Ordenamiento Territorial y Desarrollo Urbano para el Estado de Nuevo León.

TERCERO. Se autoriza al personal de las Secretarías de Ordenamiento y Desarrollo Urbano, de Obras Públicas, de Servicios Públicos y Medio Ambiente, Dirección de Control e Inspección, Dirección General de Asuntos Jurídicos y Dirección de Gobierno, estas tres últimas de la Secretaría del R. Ayuntamiento a efecto de dar cumplimiento a lo establecido en el artículo 56 Fracción VI de la Ley de Asentamientos humanos, Ordenamiento Territorial y Desarrollo Urbano para el Estado de Nuevo León, aplicando supletoriamente lo establecido en el artículo 2 fracción V, 13 último párrafo y 14 del Código Fiscal del Estado de Nuevo León, habilitando los días y horas inhábiles que se requieran para la correcta notificación del presente acuerdo.

12

12
DICTAMEN NÚMERO COYDU/2018-2020/Fofo 0243-2019
COMISIÓN DE ORDENAMIENTO Y DESARROLLO URBANO, A 14 DE OCTUBRE DEL 2019



CUARTO. Se Instruye al C. Presidente Municipal, al C. Secretario del Republicano Ayuntamiento, a la Secretaría de Ordenamiento y Desarrollo Urbano, para que lleven de inmediato el exacto cumplimiento del presente acuerdo.

A T E N T A M E N T E

San Pedro Garza García, N. L., a 14 de octubre de 2019.
**COMISION DE ORDENAMIENTO Y DESARROLLO URBANO
DEL REPUBLICANO AYUNTAMIENTO.**

[Signature]
C. EDUARDO ARMANDO AGUILAR VALDEZ.
SÉPTIMO REGIDOR y PRESIDENTE
A FAVOR DEL DICTAMEN.

C. ALEJANDRO ALBERTO CARLOS PÁEZ Y ARAGÓN.
QUINTO REGIDOR y SECRETARIO
AUSENTE CON AVISO

[Signature]
C. JOSÉ MARIO GARZA BENAVIDES.
PRIMER REGIDOR y VOCAL
A FAVOR DEL DICTAMEN

[Signature]
C. JAVIER GONZÁLEZ ALCÁNTARA CÁCERES
TERCER REGIDOR y VOCAL
A FAVOR DEL DICTAMEN

[Signature]
C. ERNESTO JAVIER CHAPA CALVILLO
NOVENO REGIDOR y VOCAL
A FAVOR DEL DICTAMEN

C. BRENDA TAFICH LANKENAU
DÉCIMA SEGUNDA REGIDORA y VOCAL
AUSENTE CON AVISO

ÚLTIMA FOJA DEL DICTAMEN COYDU/2018-2021/Folio 00243-2019.



COYDU 2018/2021 FOLIO-244-2019, DIANA MARCELA PÁEZ SERRATO.

DICTÁMEN NÚMERO COYDU/2018-2021/Folio 00244-2019.

**AL REPUBLICANO AYUNTAMIENTO
DEL MUNICIPIO DE SAN PEDRO GARZA GARCÍA, NUEVO LEÓN.
P R E S E N T E.**

1. A los integrantes de la Comisión De Ordenamiento y Desarrollo Urbano del Republicano Ayuntamiento, nos fue turnado para su estudio y análisis por parte de la Secretaría de Ordenamiento y Desarrollo Urbano a través de la Unidad de Planeación Urbana, la Propuesta Ciudadana formulada por la C. DIANA MARCELA PÁEZ SERRATO, respecto de la CONSULTA PÚBLICA DEL PROYECTO DE AJUSTE DEL PLAN DE DESARROLLO URBANO MUNICIPAL DE SAN PEDRO GARZA GARCÍA, NUEVO LEÓN 2030, DETERMINACIÓN Y DELIMITACIÓN DE LAS ZONAS DE CONSERVACIÓN, MEJORAMIENTO, CONSOLIDACIÓN Y CRECIMIENTO, misma a la que le fue asignado el número de folio 00244-2019, documento que nos permitimos someter a la consideración y aprobación del Pleno de este Ayuntamiento, bajo el número de dictamen COYDU/2018-2021/Folio 00244-2019, en base a los siguientes antecedentes y consideraciones de orden legal.

ANTECEDENTES

PRIMERO. Mediante oficio número JAFG-SODU-250/2019, de fecha 19-diecinueve de febrero de 2019-dos mil diecinueve, el Arquitecto Javier Alberto de la Fuente García, Secretario de Ordenamiento y Desarrollo Urbano del Municipio de San Pedro Garza García, Nuevo León, manifestó que dicha dependencia se encontraba lista para iniciar el proceso de adecuación establecido en el Artículo Transitorio Quinto del Decreto número 312-trescientos doce de expedición de la Ley de Asentamientos Humanos, Ordenamiento Territorial y Desarrollo Urbano para el Estado de Nuevo León.

SEGUNDO. La propuesta de iniciar el proceso para el ajuste del Plan de Desarrollo Urbano Municipal de San Pedro Garza García, Nuevo León 2030, fue presentada a la Comisión de Ordenamiento y Desarrollo Urbano del Republicano Ayuntamiento por el Arquitecto Javier Alberto de la Fuente García, en su carácter de titular de la Secretaría de Ordenamiento y Desarrollo Urbano de este Municipio en la Sesión 12-doce celebrada en fecha 27-veintisiete de febrero de 2019-diecinueve a efectos de dar cumplimiento en tiempo y forma con lo establecido en la fracción I del artículo 56 de la Ley De Asentamientos Humanos, Ordenamiento Territorial y Desarrollo Urbano Para el Estado de Nuevo León, y con la finalidad de que los habitantes del municipio de San Pedro Garza García, Nuevo León tengan la posibilidad de participar en dicho proceso, a fin de que por su conducto y una vez estudiada, analizada y dictaminada la presente propuesta, sea el Pleno del Republicano

DICTAMEN NÚMERO COYDU/2018-2021/Folio 00244-2019
COMISIÓN DE ORDENAMIENTO Y DESARROLLO URBANO, A 14 DE OCTUBRE DEL 2019

1



Ayuntamiento quien se encontrara en condiciones de DAR AVISO PÚBLICO DEL INICIO DEL PROCESO DE AJUSTE DEL PLAN DE DESARROLLO URBANO MUNICIPAL DE SAN PEDRO GARZA GARCÍA, NUEVO LEÓN 2030, DETERMINACIÓN Y DELIMITACIÓN DE LAS ZONAS DE CONSERVACIÓN, MEJORAMIENTO, CONSOLIDACIÓN Y CRECIMIENTO.

2. **TERCERO.** En la Décimo Primera Sesión Extraordinaria del Republicano Ayuntamiento de este Municipio, celebrada en fecha 08-ocho de marzo de 2019-dos mil diecinueve, el Republicano Ayuntamiento aprobó por unanimidad con 12-doce votos a favor y 1-una ausencia al momento de la votación, el Dictamen número COYDU 2018-2021/010/2019, consistente en el AVISO PÚBLICO DEL INICIO DEL PROCESO DE AJUSTE DEL PLAN DE DESARROLLO URBANO MUNICIPAL DE SAN PEDRO GARZA GARCÍA, NUEVO LEÓN 2030, DETERMINACIÓN Y DELIMITACIÓN DE LAS ZONAS DE CONSERVACIÓN, MEJORAMIENTO, CONSOLIDACIÓN Y CRECIMIENTO, mismo que fuera publicado en el Periódico Oficial del Estado de fecha 22-veintidós de marzo de 2019-dos mil diecinueve, así como en el periódico EL NORTE en fecha 23-veintitrés de marzo de 2019-dos mil diecinueve.

CUARTO. En la Sesión número 23-veintitrés de la Comisión de Ordenamiento y Desarrollo Urbano celebrada en fecha 05-cinco de junio de 2019-dos mil diecinueve la Secretaría de Ordenamiento y Desarrollo Urbano, presentó a la suscrita Comisión, el proyecto de AJUSTE DEL PLAN DE DESARROLLO URBANO MUNICIPAL DE SAN PEDRO GARZA GARCÍA, NUEVO LEÓN 2030, DETERMINACIÓN Y DELIMITACIÓN DE LAS ZONAS DE CONSERVACIÓN, MEJORAMIENTO, CONSOLIDACIÓN Y CRECIMIENTO, mismo que fue votado en sentido positivo con 05-cinco votos a favor y una ausencia con aviso.

QUINTO. El inicio del proceso de la consulta pública previsto en la fracción III del artículo 56 de la Ley de Asentamientos Humanos, Ordenamiento Territorial y Desarrollo Urbano para el Estado de Nuevo León, se publicó el 14-catorce de junio de 2019-dos mil diecinueve en la Gaceta Municipal y en el Periódico Oficial del Estado de Nuevo León, el 17-dieciséis de junio del mismo año, así como en los periódicos EL NORTE y MILENIO DIARIO los días 15-quince, 16-dieciseis y 17-dieciste de junio, en donde se especifican los principales cambios y modificaciones y las zonas afectadas, cumpliendo así con la disposición de ser publicado en cuando menos dos de los diarios de mayor circulación en la entidad, durante 3-tres días consecutivos y que debiera cumplir con un tamaño mínimo de un octavo de página.

SEXTO. Conforme a lo previsto por la fracción V, inciso a) del artículo 56 de la Ley de Asentamientos Humanos, Ordenamiento Territorial y Desarrollo Urbano para el Estado de Nuevo León, se dio inicio a la primera audiencia pública misma que se celebró

2
DICTAMEN NÚMERO COYDU/2018-2021/Folio 0044-2019
COMISIÓN DE ORDENAMIENTO Y DESARROLLO URBANO, A 14 DE OCTUBRE DEL 2019





3

el día 18-dieciocho de junio de 2019-dos mil diecinueve, disponiendo en la página oficial de internet del Municipio, en el hipervínculo www.sanpedro.gob.mx; durante dicho plazo los interesados tuvieron a su disposición un ejemplar del proyecto y de sus anexos gráficos, así como asesoría para presentar por escrito los planteamientos o propuestas que consideren respecto del proyecto del plan o programa de desarrollo urbano, o las modificaciones a los vigentes, a sus anexos y demás contenido del mismo y así cumplir con los requisitos de estar fundamentados y consignar domicilio para oír y recibir notificaciones, lo anterior estipulado en el citado artículo 56 de la Ley de Asentamientos Humanos, Ordenamiento Territorial y Desarrollo Urbano para el Estado de Nuevo León.

SÉPTIMO. Los planteamientos de los ciudadanos se recibieron desde el día 18-dieciocho de junio al 29-veintinueve de julio del año que transcurre, en las oficinas de la Secretaría de Ordenamiento y Desarrollo Urbano del Municipio de San Pedro Garza García, Nuevo León, ubicadas en Corregidora 507-quinientos siete Norte, en el Centro de San Pedro Garza García, Nuevo León, en un horario de las 08:00 a las 16:00 horas, habiendo señalado que deberían ser claros y estar fundamentados y justificados en términos técnico urbanísticos, tal como lo señala las disposiciones de la Ley de Asentamientos Humanos, Ordenamiento Territorial y Desarrollo Urbano para el Estado de Nuevo León.

OCTAVO. Durante el plazo de 30- treinta días hábiles, comprendido en las fechas ya mencionadas, en las oficinas de la Secretaría de Ordenamiento y Desarrollo Urbano del Municipio, para los efectos legales de la consulta pública y del procedimiento previsto para la aprobación del plan o programa sometido al mismo, se recibieron las propuestas Ciudadanas.

NOVENO. En la Vigésima Segunda Sesión Extraordinaria del Republicano Ayuntamiento del mes de septiembre, celebrada en fecha 05-cinco de septiembre de 2019-dos mil diecinueve el Republicano Ayuntamiento de este Municipio, aprobó por UNANIMIDAD PRÓRROGAR EL PLAZO PARA DAR CONTESTACIÓN A LAS PROPUESTAS CIUDADANAS RESPECTO DE LA CONSULTA PÚBLICA DEL AJUSTE DEL PLAN DE DESARROLLO URBANO MUNICIPAL DE SAN PEDRO GARZA GARCÍA, NUEVO LEÓN 2030, DETERMINACIÓN Y DELIMITACIÓN DE LAS ZONAS DE CONSERVACIÓN, MEJORAMIENTO, CONSOLIDACIÓN Y CRECIMIENTO, por el término de 30-treinta días hábiles posteriores al vencimiento del plazo que en este acto se proroga, lo anterior de acuerdo a lo estipulado por el artículo 56 fracción VI de la Ley de Asentamientos Humanos, Ordenamiento Territorial y Desarrollo Urbano para el Estado de Nuevo León.

DÉCIMO. En fecha 14-catorce de octubre de 2019-dos mil diecinueve, nos fue turnado para su estudio y análisis el dictamen técnico realizado por la Dirección de Planeación Urbana dependiente del Instituto Municipal de Planeación y Gestión Urbana de San Pedro Garza García, Nuevo León (IMPLANG) adscrito a la Secretaría

DICTAMEN NÚMERO COYDLI/2018-2021/Folio 00244-2089
COMISIÓN DE ORDENAMIENTO Y DESARROLLO URBANO, A 14 DE OCTUBRE DEL 2019

3



de Ordenamiento y Desarrollo Urbano, en relación a la Propuesta Ciudadana de la C. DIANA MARCELA PÁEZ SERRATO, respecto de la CONSULTA PÚBLICA DEL PROYECTO DE AJUSTE DEL PLAN DE DESARROLLO URBANO MUNICIPAL DE SAN PEDRO GARZA GARCÍA, NUEVO LEÓN 2030, DETERMINACIÓN Y DELIMITACIÓN DE LAS ZONAS DE CONSERVACIÓN, MEJORAMIENTO, CONSOLIDACIÓN Y CRECIMIENTO, misma a la que le fue asignado el número de Folio 00244-2019.

4. Por lo anterior, la suscrita COMISIÓN DE ORDENAMIENTO Y DESARROLLO URBANO DEL REPUBLICANO AYUNTAMIENTO DE SAN PEDRO GARZA GARCÍA, NUEVO LEÓN, estima de orden legal las siguientes:

CONSIDERACIONES

PRIMERA. El artículo 115 de la Constitución Política de los Estados Unidos Mexicanos, 132 de la Constitución Política del Estado Libre y Soberano de Nuevo León, el artículo 41 de la Ley de Gobierno Municipal del Estado de Nuevo León, numeral 36 fracción XI incisos a), c) y e) del Reglamento para el Gobierno Interior del Republicano Ayuntamiento de San Pedro Garza García, Nuevo León, esta Comisión de Ordenamiento y Desarrollo Urbano del Republicano Ayuntamiento es la instancia competente para someter a la consideración de este órgano colegiado el presente dictamen.

SEGUNDA. Los artículos 115, fracción V, de la Constitución Política de los Estados Unidos Mexicanos, 132, fracción II, incisos a) y c) de la Constitución Política del Estado Libre y Soberano de Nuevo León, establecen que es facultad del Municipio, en los términos de las leyes federales y estatales, relativas a formular, aprobar y administrar la zonificación y planes de desarrollo urbano municipal.

TERCERA. El Artículo 11 fracciones I y II de la Ley General de Asentamientos Humanos y Ordenamiento Territorial vigente, dispone que corresponde al Municipio: *Artículo 11. Corresponde a los Municipios: I. Elaborar, aprobar, administrar y ejecutar los planes o programas municipales de desarrollo urbano, de centros de población, parciales y los demás que de éstos deriven, incluyendo la zonificación prevista en lo conducente, adoptando normas y criterios de congruencia, coordinación y ajuste con otros niveles superiores de planeación y las normas oficiales mexicanas que expida la Secretaría de Desarrollo Agrario, Territorial y Urbano del Gobierno Federal, así como aprobar los reglamentos y disposiciones de carácter general en materia de ordenamiento territorial, desarrollo urbano, zonificación, construcción, estacionamientos, así como vigilar su cumplimiento; tratándose de los planes o programas municipales antes citados, se deberá solicitar a la autoridad competente la dictaminación, análisis y calificación de la congruencia de dichos planes o programas con la planeación estatal, así mismo, posteriormente se deberá solicitar su inscripción en la Dirección del Registro Público de la Propiedad y del Comercio del Instituto*

4
DICTAMEN NÚMERO COYDU/2018-2021/Folio 00244-2019
COMISIÓN DE ORDENAMIENTO Y DESARROLLO URBANO, A 14 DE OCTUBRE DEL 2019



Registral y Catastral del Estado y su publicación en el Periódico Oficial del Estado, y su incorporación en el sistema de información territorial y urbano a cargo de la Secretaría antes citada. II. Formular, aprobar, administrar y ejecutar los planes o programas municipales de Desarrollo Urbano, de Centros de Población y los demás que de éstos deriven, adoptando normas o criterios de congruencia, coordinación y ajuste con otros niveles superiores de planeación, las normas oficiales mexicanas, así como evaluar y vigilar su cumplimiento."

5 CUARTA. El artículo 87 de la Ley de Asentamientos Humanos, Ordenamiento Territorial y Desarrollo Urbano para el Estado de Nuevo León, señala que la dependencia encargada del desarrollo urbano del Municipio o en su caso de planeación urbana previstos en el artículo 20 de esa Ley, formulará el proyecto del plan o programa y lo someterá a la consulta pública, de acuerdo al artículo 56 de dicho ordenamiento y que concluido lo anterior se presentara el proyecto definitivo al Ayuntamiento para su consideración y aprobación; lo anterior de acuerdo a lo estipulado en el Quinto transitorio de la Ley de Asentamientos Humanos, Ordenamiento Territorial y Desarrollo Urbano para el Estado de Nuevo León.

QUINTA. En ese sentido se tiene que dentro de los compromisos en materia de Desarrollo Urbano señalados en el Plan Municipal de Desarrollo 2018-2021 del municipio de San Pedro Garza García, Nuevo León, se destaca transparentar y facilitar los procesos para la obtención de permisos y autorizaciones en materia de Desarrollo Urbano, garantizando la legalidad de las autorizaciones otorgadas por la Secretaría de Ordenamiento y Desarrollo Urbano en todos los trámites; y mejorar el control urbano para administrar de forma eficiente el desarrollo urbano de la Ciudad, transparentando los procesos en materia urbana, por tanto se consideró factible la creación de un órgano responsable de la Planeación del Desarrollo Sustentable, por lo que en la primera sesión ordinaria del Republicano Ayuntamiento 2018-2021, celebrada el día 13-trece de agosto de 2019-dos mil diecinueve, se aprobó el Reglamento Orgánico de la Administración Pública Municipal de San Pedro Garza García, Nuevo León, en el cual en su artículo 38 Bis, crea el Instituto Municipal de Planeación y Gestión Urbana de San Pedro Garza García, Nuevo León (IMPLANG), como órgano administrativo desconcentrado de la administración pública municipal de San Pedro Garza García, adscrito a la Secretaría de Ordenamiento y Desarrollo Urbano.

Ahora bien, con fundamento en el artículo 38 bis 2, del Reglamento Orgánico de la Administración Pública Municipal de San Pedro Garza García, Nuevo León, mencionado en el párrafo que antecede, el Presidente Municipal en el ámbito de sus atribuciones, en fecha 01-primer de octubre de 2019-dos mil diecinueve, y después de haber cumplido con los requisitos establecidos en el artículo que nos constringe, nombró al Titular de la Dirección General del Instituto Municipal de Planeación y Gestión Urbana el Licenciado Urbanista Luis Rodolfo Zamorano Rufz.



Es así entonces que la Dirección de Planeación Urbana del Instituto Municipal de Planeación y Gestión Urbana de San Pedro Garza García, Nuevo León (IMPLANG), dependiente de la Secretaría de Ordenamiento y Desarrollo Urbano del Municipio de San Pedro Garza García, Nuevo León, fue el encargado del proceso de elaborar, respecto de cada uno de los planteamientos formulados por la ciudadanía, un dictamen técnico para la resolución y presentación de la solicitud derivada de la Consulta que nos ocupa, para posteriormente turnarlos a la suscrita Comisión de Ordenamiento y Desarrollo Urbano, y se esté en posibilidad para analizar, estudiar, y dictaminar.

6

SEXTA. El derecho a la Consulta del proyecto de Ajuste al Plan de Desarrollo Urbano Municipal de San Pedro Garza García, Nuevo León 2030, Determinación y Delimitación de las Zonas de Conservación, Mejoramiento, Consolidación y Crecimiento, como forma de participación democrática, acorde con el aviso efectuado por el Republicano Ayuntamiento de San Pedro Garza García, Nuevo León, en fecha 13-trece de junio de 2019-dos mil diecinueve, vincula a quien lo ejerce a cooperar en su instrumentación, interviniendo de manera responsable a través de planteamientos con una efectiva contribución social o técnica, dada la especial complejidad que reviste el desarrollo urbano, debiendo referirse al objeto del proceso de ajuste, y a la determinación y delimitación de las zonas de conservación, mejoramiento, consolidación y crecimiento, o a la delimitación de los distritos o polígonos propuestos, más no así a predios o lotes en particular.

Asimismo, en los artículos 26, apartado A), y 27, párrafo tercero, de la Constitución Política de los Estados Unidos Mexicanos, se establece que la planeación del desarrollo nacional será democrática mediante la participación de los diversos sectores de la sociedad, de quienes recogerá sus aspiraciones y demandas para incorporarlas al plan y los programas de desarrollo. En relación con la propiedad privada, es la nación la que tiene en todo momento el derecho de imponerle las modalidades que dicte el interés público y regular, en beneficio social, el aprovechamiento de los elementos naturales susceptibles de apropiación, estando dentro de su objeto, cuidar de su conservación, lograr el desarrollo equilibrado del país y el mejoramiento de las condiciones de vida de la población urbana. El artículo 115 de la Constitución Política de los Estados Unidos Mexicanos, en su fracción V, inciso a), establece que los municipios están facultados para formular, aprobar y administrar la zonificación y planes de desarrollo urbano municipal, en los términos de las leyes federales y estatales relativas.

Por otro lado, acorde con lo expuesto, en la Ley General de Asentamientos Humanos, Ordenamiento Territorial y Desarrollo Urbano, en sus artículos 11, fracción XXII, 19, fracción III, y 30, primer párrafo, y en la Ley de Asentamientos Humanos, Ordenamiento Territorial y Desarrollo Urbano para el Estado de Nuevo León, en sus artículos 11, fracción XXVI, y 14, fracción III, se faculta a los municipios a crear los mecanismos de consulta ciudadana para la formulación, modificación y evaluación de los planes o programas municipales de Desarrollo Urbano, para asegurar la consulta,

DICTAMEN NÚMERO COYDU/2018-2021/Folio 0044-2019
COMISIÓN DE ORDENAMIENTO Y DESARROLLO URBANO, A 11 DE OCTUBRE DEL 2019

6



opinión y deliberación de las políticas de ordenamiento territorial y planeación del desarrollo urbano, conforme al sistema de planeación democrática del desarrollo nacional previsto en el artículo 26 de la Constitución Política de los Estados Unidos Mexicanos, están los Consejos Municipales de Desarrollo Urbano y Vivienda, siendo órganos auxiliares de participación ciudadana y conformación plural.

Así también, la Ley de Participación Ciudadana para el Estado de Nuevo León, en sus artículos 1, 8, fracciones V, VIII, IX y X, 13, fracción II, 36, 37, 38, 39 y 40, reconoce el derecho a la participación ciudadana, de naturaleza procedimental, mediante la consulta ciudadana organizada y realizada a través de la dependencia municipal que le competa, a la que el Ayuntamiento convoque señalando en forma precisa su naturaleza y la descripción específica del acto que se propone consultar; así como la exposición de motivos y razones por las cuales lo que se propone someter a consulta ciudadana, se considera de importancia y trascendencia social.

Por su parte, el Reglamento de Participación y Atención Ciudadana del Municipio de San Pedro Garza García, Nuevo León, en sus artículos 1, 2, 3, 4 fracciones I, XIII y XIV, 6, 7, 8, 202, 203, 204, 205, 206, 207, 208, 209 y 210, establece y regula la consulta ciudadana entre los instrumentos de participación ciudadana, teniendo como principios rectores, entre otros, el bien común, la corresponsabilidad, la eficiencia, la honestidad, la legalidad, el profesionalismo, la rendición de cuentas, la solidaridad, la subsidiariedad, la tolerancia y la transparencia.

SÉPTIMA. Acorde con la convocatoria que se hizo mediante el aviso público que se dio por el Republicano Ayuntamiento de San Pedro Garza García, Nuevo León, el 13-trece de junio de 2019-dos mil diecinueve, a través del Presidente Municipal y del Secretario del Republicano Ayuntamiento, respecto del Proceso de Consulta Pública del Proyecto de Ajuste del Plan de Desarrollo Urbano Municipal de San Pedro Garza García, Nuevo León 2030, Determinación y Delimitación de las Zonas de Conservación, Mejoramiento, Consolidación y Crecimiento, se determinó que serían improcedentes los planteamientos que:

- Omitieran referirse al objeto del proceso de ajuste aprobado por el Republicano Ayuntamiento;
- Que se refirieran únicamente a predios o lotes en particular;
- Que no se refirieran a la determinación y delimitación de las zonas de conservación, mejoramiento, consolidación y crecimiento; o
- Que no se refirieran a la delimitación de los distritos o polígonos propuestos.

En la misma convocatoria que se cita en el anterior punto 1, se precisaron como las principales propuestas de ajustes al Plan de Desarrollo Urbano Municipal de San Pedro Garza García, Nuevo León 2030, Determinación y Delimitación de las Zonas de Conservación, Mejoramiento, Consolidación y Crecimiento, A) la determinación y



delimitación de las Zonas de Conservación, Mejoramiento, Consolidación y Crecimiento; y B) las zonas que serán afectadas por esos cambios, enumerándose de la siguiente manera en el aviso respectivo:

1. El objetivo general del PROYECTO DE AJUSTE DEL PLAN DE DESARROLLO URBANO MUNICIPAL DE SAN PEDRO GARZA GARCÍA, NUEVO LEÓN 2030, es complementar las estrategias de zonificación primaria y secundaria en el Plan con una interpretación de los lineamientos actuales en los documentos normativos y reglamentarios de Planeación Urbana que se mantendrán vigentes, incorporando el Plano E1.5, Zonificación de Políticas de Ordenamiento del Territorio, al Plan de Desarrollo Urbano Municipal de San Pedro Garza García, Nuevo León 2030.

2. Se propone ajustar de esta manera el Plan y la normatividad de desarrollo urbano vigente a los criterios normativos que se desprenden de la nueva LEY GENERAL DE ASENTAMIENTOS HUMANOS, ORDENAMIENTO TERRITORIAL Y DESARROLLO URBANO, publicada en noviembre de 2016, y sus correlativos en la LEY DE ASENTAMIENTOS HUMANOS, ORDENAMIENTO TERRITORIAL Y DESARROLLO URBANO PARA EL ESTADO DE NUEVO LEÓN, publicada en noviembre del 2017.

3. La propuesta de ajuste mantiene el escenario de visión del Plan vigente al año 2030, para homologar la zonificación en atención a las consideraciones señaladas en el apartado de Motivación del Ajuste y Fundamentación Jurídica del documento que se elaboró por la Secretaría de Ordenamiento y Desarrollo Urbano y que forma parte del dictamen aprobado por el Republicano Ayuntamiento del Municipio de San Pedro Garza García, Nuevo León. Por tal motivo se estima necesario agregar el plano de E1.5 Zonificación de Políticas de Ordenamiento del Territorio, para asegurar el bienestar de los vecinos y de la población en general en el corto plazo y con ello dar certeza a la inversión pública y privada.

4. La estrategia general de ajuste al Plan, consiste en zonificar (en el plano de E1.5 Zonificación de Políticas de Ordenamiento del Territorio), las políticas de ordenamiento del territorio traduciendo los lineamientos actuales de Zonificación Primaria, Zonificación Secundaria Usos y Destinos de Suelo, Densidades Habitacionales y CUS Máximo, Zonas de Altura Controlada entre otros, a la Zonificación de Políticas de Ordenamiento del Territorio, en Zonas de: Conservación Ambiental, Conservación de Áreas Naturales Protegidas, Conservación Habitacional, Mejoramiento, Consolidación y Crecimiento.

5. Se mantiene la estructura policéntrica propuesta en el Plan de Desarrollo Urbano Municipal de San Pedro Garza García, N.L. 2030, como un modelo sustentable y moderno con potencial de crear un sistema de movilidad sustentable, un espacio público más vibrante y una oportunidad de revitalización urbana. Se propone delimitar



como Zonas de Conservación Habitacional en el Plano E 1.5 de Zonificación de Políticas de Ordenamiento del Territorio, para preservar el carácter residencial de las zonas predominantemente habitacional.

9
OCTAVA. La realización de la Consulta Pública del Proyecto de Ajuste al Plan de Desarrollo Urbano Municipal de San Pedro Garza García, Nuevo León 2030, Determinación y Delimitación de las Zonas de Conservación, Mejoramiento, Consolidación y Crecimiento, constituye una salvaguarda para garantizar que las modalidades que se imponen a la propiedad privada, son las que dicta el interés público y que son de beneficio social, siendo dicha determinación y delimitación por causa de utilidad pública, con la cual, el municipio de San Pedro Garza García, Nuevo León, asegura que la ciudadanía tenga conocimiento de las modalidades que se imponen a la propiedad y que voluntariamente evalúe los efectos, positivos o negativos, que el ajuste al plan que se proyecta pueda causar, acorde con el beneficio social que debe regular, pretendiendo con ello encontrar un justo equilibrio entre los distintos intereses que pudieran entrar en conflicto, y de esa manera cumplir con la obligación de prevención que se tiene, correlativo con el derecho a la consulta, de conformidad con el artículo 6 fracción I la Ley General de Asentamientos Humanos, Ordenamiento Territorial y Desarrollo Urbano y la Ley de Asentamientos Humanos, Ordenamiento Territorial y Desarrollo Urbano para el Estado de Nuevo León.

Resulta trascendente aludir que del proceso de consulta pública previsto en el artículo 56 de la Ley de Asentamientos Humanos, Ordenamiento Territorial y Desarrollo Urbano para el Estado de Nuevo León, la ciudadanía interesada en ejercer su derecho, debió haber presentado por escrito ante la Secretaría de Ordenamiento y Desarrollo Urbano del Municipio de San Pedro Garza García, Nuevo León, los planteamientos o propuestas (comentarios u observaciones) que consideraran respecto del Proyecto de Ajuste del Plan de Desarrollo Urbano Municipal de San Pedro Garza García, Nuevo León 2030, Determinación y Delimitación de las Zonas de Conservación, Mejoramiento, Consolidación y Crecimiento y señalando domicilio para oír y recibir notificaciones.

Sin que sea óbice mencionar que el ejercicio del derecho de participación ciudadana tiene una limitante, pues la acción del gobernado se constriente únicamente a participar de las asambleas públicas, donde es escuchado y puede presentar sus propuestas por escrito sobre el tema; empero, la participación ciudadana no puede llegar al extremo de que sean los propios ciudadanos quienes dicten el contenido del Plan de Desarrollo Urbano Municipal de San Pedro Garza García, Nuevo León 2030, Determinación y Delimitación de las Zonas de Conservación, Mejoramiento, Consolidación y Crecimiento, pues su participación se da en forma conjunta con el municipio y se da a efecto de escuchar de primera mano las inquietudes del gobernado; y por su parte, el particular llega a tener un enlace directo con la autoridad; sin embargo, éste último no pasa a formar parte del ente administrativo municipal, quien es el único encargado de la aprobación de los planes de desarrollo urbano municipal.



10

NOVENA. Es importante precisar que el objeto del Proceso de Ajuste del Plan de Desarrollo Urbano Municipal de San Pedro Garza García, Nuevo León 2030, Determinación y Delimitación de las Zonas de Conservación, Mejoramiento, Consolidación y Crecimiento, aprobado por el Republicano Ayuntamiento, o la estrategia general del proyecto sometido a la consulta pública, como se precisó en párrafos que anteceden, consiste en determinar y delimitar, con el plano E1.5, las zonas de Conservación (Ambiental, de Áreas Naturales Protegidas y Habitacional); Mejoramiento; Consolidación; y Crecimiento; y delimitar los distritos o polígonos del municipio de San Pedro Garza García, Nuevo León, que se proponen; habiéndose establecido en el aviso correspondiente, que serían improcedentes los planteamientos que no se relacionaran con lo anterior, o que se refirieran a predios o lotes en particular.

DÉCIMA. Ahora bien, en el caso concreto, en fecha 14-catorce de octubre de 2019-dos mil diecinueve, nos fue turnado para su estudio y análisis el dictamen técnico emitido por la Secretaría de Ordenamiento y Desarrollo Urbano, a través de la Dirección de Planeación Urbana, en relación a la Propuesta Ciudadana con el folio 00244-2019, de la C. **DIANA MARCELA PÁEZ SERRATO**, mismo que a efecto de economía procesal solamente se transcribe lo peticionado de manera general a continuación:

"Solicitante: Diana Marcela Páez Serrato

Domicilio para oír y recibir notificaciones: Río Elba número 303, entre las calles Río Bravo y Río Suchiate, Colonia del Valle, en el municipio de San Pedro Garza García, Nuevo León.

Predio: Río Elba número 303, entre las calles Río Bravo y Río Suchiate, Colonia del Valle, en el municipio de San Pedro Garza García, Nuevo León.

Solicitud: Sugiero que el municipio recolecte vidrio ya que nadie lo está recogiendo en San Pedro..."

Lo anterior respecto de la **CONSULTA PÚBLICA DEL PROYECTO DE AJUSTE DEL PLAN DE DESARROLLO URBANO MUNICIPAL DE SAN PEDRO GARZA GARCÍA, NUEVO LEÓN 2030, DETERMINACIÓN Y DELIMITACIÓN DE LAS ZONAS DE CONSERVACIÓN, MEJORAMIENTO, CONSOLIDACIÓN Y CRECIMIENTO**, en virtud de lo anterior, se transcribe lo que nos interesa respecto del Dictamen Técnico realizado por la Dirección de Planeación Urbana dependiente del Instituto Municipal de Planeación y Gestión Urbana de San Pedro Garza García, Nuevo León (IMPLANG) adscrito a la Secretaría de Ordenamiento y Desarrollo Urbano de este Municipio, como se señala a continuación:

"...esta autoridad considera que dicha propuesta es improcedente, lo anterior, en virtud de que lo manifestado en el mismo no corresponde ni se relaciona con el objeto del proceso de Ajuste del Plan de Desarrollo Urbano Municipal de San Pedro Garza García, Nuevo León 2030.

DICTAMEN NÚMERO COYDU/2018-2021/Folio 00244-2019
COMISIÓN DE ORDENAMIENTO Y DESARROLLO URBANO, A 14 DE OCTUBRE DEL 2019

10



en virtud de que no se hace algún planteamiento específico diverso, relacionado con la determinación y delimitación de las zonas de conservación, mejoramiento, consolidación y crecimiento; o la delimitación de los distritos o polígonos que se proyectan, aunado a que su planteamiento se refiere únicamente a un lote o predio en particular, soslayando el contexto social y urbano del distrito o zona donde queda ubicado dicho predio, ni la opinión del resto de los habitantes de ese distrito o zona; por lo que se estima improcedente lo expuesto en el mismo....

(...)

11

"...Se estima improcedente... en virtud de no contener planteamientos específicos, relacionados con la determinación y delimitación de las zonas de conservación, mejoramiento, consolidación y crecimiento; o la delimitación de los distritos o polígonos que se proyectan, y/o planteamientos tendientes a preservar y restaurar el equilibrio ecológico, evitar la destrucción de los elementos naturales y los daños que la propiedad pueda sufrir en perjuicio de la sociedad con el proyecto que se propone, acorde con el interés público y el beneficio social, al no emanar de una dimensión social, sino individual, señalados dentro del Ajuste del Plan de Desarrollo Urbano Municipal de San Pedro Garza García, Nuevo León 2030, por las consideraciones de derecho y fundamentos expuestos en el presente dictamen técnico..."

DÉCIMA PRIMERA En virtud de lo señalado en la consideración inmediata anterior, la suscrita Comisión de Ordenamiento y Desarrollo Urbano del Republicano Ayuntamiento de San Pedro Garza García, Nuevo León, coincide con el dictamen técnico realizado por la Dirección de Planeación Urbana dependiente del Instituto Municipal de Planeación y Gestión Urbana de San Pedro Garza García, Nuevo León (IMPLANG) adscrito a la Secretaría de Ordenamiento y Desarrollo Urbano; por lo que se declara la **IMPROCEDENCIA**, de la Propuesta Ciudadana de la **C. DIANA MARCELA PÁEZ SERRATO** con número de **Folio 00244-2019**; ya que como lo refiere el dictamen técnico de la Secretaría de Ordenamiento y Desarrollo Urbano, lo solicitado no contiene planteamientos específicos, relacionados con la determinación y delimitación de las zonas de conservación, mejoramiento, consolidación y crecimiento; o la delimitación de los distritos o polígonos que se proyectan, y/o planteamientos tendientes a preservar y restaurar el equilibrio ecológico, evitar la destrucción de los elementos naturales y los daños que la propiedad pueda sufrir en perjuicio de la sociedad con el proyecto que se propone, acorde con el interés público y el beneficio social, al no emanar de una dimensión social, sino individual, señalados dentro del Ajuste del Plan de Desarrollo Urbano Municipal de San Pedro Garza García, Nuevo León 2030

DÉCIMA SEGUNDA. Consecuentemente, y con fundamento en los antecedentes y consideraciones de hecho y de Derecho citadas en el cuerpo del presente dictamen, los integrantes de esta Comisión de Ordenamiento y Desarrollo Urbano del Republicano Ayuntamiento de San Pedro Garza García, Nuevo León, sometemos a consideración del pleno de este Republicano Ayuntamiento del Municipio de San Pedro Garza García, Nuevo León, la aprobación del siguiente proyecto de

**ACUERDO**

12 **PRIMERO.** Por los motivos y fundamentos señalados en los antecedentes y consideraciones del presente dictamen, se declara **IMPROCEDENTE** la Propuesta Ciudadana de la C. **DIANA MARCELA PÁEZ SERRATO** respecto de la **CONSULTA PÚBLICA DEL PROYECTO DE AJUSTE DEL PLAN DE DESARROLLO URBANO MUNICIPAL DE SAN PEDRO GARZA GARCÍA, NUEVO LEÓN 2030, DETERMINACIÓN Y DELIMITACIÓN DE LAS ZONAS DE CONSERVACIÓN, MEJORAMIENTO, CONSOLIDACIÓN Y CRECIMIENTO.**

SEGUNDO. Se instruye al Instituto Municipal de Planeación y Gestión Urbana de San Pedro Garza García, Nuevo León (IMPLANG) adscrito a la Secretaría de Ordenamiento y Desarrollo Urbano, para que notifique por medio del personal a su digno cargo, o con auxilio de cualquier otra dependencia autorizada en el presente dictamen, el contenido de este dictamen a la C. **DIANA MARCELA PÁEZ SERRATO** como contestación de esta autoridad municipal a su propuesta presentada dentro de la consulta ciudadana que se llevó a efecto en el procedimiento correspondiente, en el domicilio que indicó para el efecto de oír y recibir notificaciones en su escrito de propuesta de consulta al ajuste del plan en comento. Para los efectos conducentes, agréguese a la notificación del presente dictamen, el Dictamen Técnico realizado por la Dirección de Planeación Urbana dependiente del Instituto Municipal de Planeación y Gestión Urbana de San Pedro Garza García, Nuevo León (IMPLANG) adscrito a la Secretaría de Ordenamiento y Desarrollo Urbano de este Municipio

En caso de que alguno de los datos proporcionados sea falso, incorrecto, o que no se encuentre a las personas buscadas por parte de los notificadores autorizados, el contenido del presente dictamen se notificará en la Tabla de Avisos de este Municipio conforme a lo establecido en el artículo 68 del Código de Procedimientos Civiles del Estado de Nuevo León como aplicación supletoria de acuerdo a la Ley de Asentamientos Humanos, Ordenamiento Territorial y Desarrollo Urbano para el Estado de Nuevo León.

TERCERO. Se autoriza al personal de las Secretarías de Ordenamiento y Desarrollo Urbano, de Obras Públicas, de Servicios Públicos y Medio Ambiente, Dirección de Control e Inspección, Dirección General de Asuntos Jurídicos y Dirección de Gobierno, estas tres últimas de la Secretaría del R. Ayuntamiento a efecto de dar cumplimiento a lo establecido en el artículo 56 Fracción VI de la Ley de Asentamientos humanos, Ordenamiento Territorial y Desarrollo Urbano para el Estado de Nuevo León, aplicando supletoriamente lo establecido en el artículo 2 fracción V, 13 último párrafo y 14 del Código Fiscal del Estado de Nuevo León, habilitando los días y horas inhábiles que se requieran para la correcta notificación del presente acuerdo.

12


DICTAMEN NÚMERO COYDU/2018-2021/Folio 00244-2019
COMISIÓN DE ORDENAMIENTO Y DESARROLLO URBANO, A 14 DE OCTUBRE DEL 2019



CUARTO. Se Instruye al C. Presidente Municipal, al C. Secretario del Republicano Ayuntamiento, a la Secretaría de Ordenamiento y Desarrollo Urbano, para que lleven de inmediato el exacto cumplimiento del presente acuerdo.


ATENTAMENTE

San Pedro Garza García, N. L., a 14 de octubre de 2019.
COMISION DE ORDENAMIENTO Y DESARROLLO URBANO
DEL REPUBLICANO AYUNTAMIENTO.


C. EDUARDO ARMANDO AGUILAR VALDEZ.
SÉPTIMO REGIDOR y PRESIDENTE
A FAVOR DEL DICTAMEN.

C. ALEJANDRO ALBERTO CARLOS PÁEZ Y ARAGÓN.
QUINTO REGIDOR y SECRETARIO
AUSENTE CON AVISO


C. JOSÉ MARIO GARZA BENAVIDES.
PRIMER REGIDOR y VOCAL
A FAVOR DEL DICTAMEN


C. JAVIER GONZÁLEZ ALCÁNTARA CÁCERES
TERCER REGIDOR y VOCAL
A FAVOR DEL DICTAMEN


C. ERNESTO JAVIER CHAPA CALVILLO
NOVENO REGIDOR y VOCAL
A FAVOR DEL DICTAMEN

C. BRENDA TAFICH LANKENAU
DÉCIMA SEGUNDA REGIDORA y VOCAL
AUSENTE CON AVISO

ÚLTIMA FOJA DEL DICTAMEN COYDU/2018-2021/Folio 00244-2019.



COYDU 2018/2021 FOLIO-245-2019, JORGE ADOLFO PONS ELIZONDO.

DICTÁMEN NÚMERO COYDU/2018-2021/Folio 00245-2019.**AL REPUBLICANO AYUNTAMIENTO
DEL MUNICIPIO DE SAN PEDRO GARZA GARCÍA, NUEVO LEÓN.
P R E S E N T E.**

A los integrantes de la Comisión De Ordenamiento y Desarrollo Urbano del Republicano Ayuntamiento, nos fue turnado para su estudio y análisis por parte de la Secretaría de Ordenamiento y Desarrollo Urbano a través de la Unidad de Planeación Urbana, la Propuesta Ciudadana formulada por el C. JORGE ADOLFO PONS ELIZONDO, respecto de la CONSULTA PÚBLICA DEL PROYECTO DE AJUSTE DEL PLAN DE DESARROLLO URBANO MUNICIPAL DE SAN PEDRO GARZA GARCÍA, NUEVO LEÓN 2030, DETERMINACIÓN Y DELIMITACIÓN DE LAS ZONAS DE CONSERVACIÓN, MEJORAMIENTO, CONSOLIDACIÓN Y CRECIMIENTO, misma a la que le fue asignado el número de folio 00245-2019, documento que nos permitimos someter a la consideración y aprobación del Pleno de este Ayuntamiento, bajo el número de dictamen COYDU/2018-2021/Folio 00245-2019, en base a los siguientes antecedentes y consideraciones de orden legal.

ANTECEDENTES

PRIMERO. Mediante oficio número JAFG-SODU-250/2019, de fecha 19-diecinueve de febrero de 2019-dos mil diecinueve, el Arquitecto Javier Alberto de la Fuente García, Secretario de Ordenamiento y Desarrollo Urbano del Municipio de San Pedro Garza García, Nuevo León, manifestó que dicha dependencia se encontraba lista para iniciar el proceso de adecuación establecido en el Artículo Transitorio Quinto del Decreto número 312-trescientos doce de expedición de la Ley de Asentamientos Humanos, Ordenamiento Territorial y Desarrollo Urbano para el Estado de Nuevo León.

SEGUNDO. La propuesta de iniciar el proceso para el ajuste del Plan de Desarrollo Urbano Municipal de San Pedro Garza García, Nuevo León 2030, fue presentada a la Comisión de Ordenamiento y Desarrollo Urbano del Republicano Ayuntamiento por el Arquitecto Javier Alberto de la Fuente García, en su carácter de titular de la Secretaría de Ordenamiento y Desarrollo Urbano de este Municipio en la Sesión 12-doce celebrada en fecha 27-veintisiete de febrero de 2019-diecinueve a efectos de dar cumplimiento en tiempo y forma con lo establecido en la fracción I del artículo 56 de la Ley De Asentamientos Humanos, Ordenamiento Territorial y Desarrollo Urbano Para el Estado de Nuevo León, y con la finalidad de que los habitantes del municipio de San Pedro Garza García, Nuevo León tengan la posibilidad de participar en dicho proceso, a fin de que por su conducto y una vez estudiada, analizada y dictaminada la presente propuesta, sea el Pleno del Republicano

DICTAMEN NÚMERO COYDU/2018-2021/Folio 00245-2019
COMISIÓN DE ORDENAMIENTO Y DESARROLLO URBANO, A 14 DE OCTUBRE DEL 2019

1



Ayuntamiento quien se encontrara en condiciones de DAR AVISO PÚBLICO DEL INICIO DEL PROCESO DE AJUSTE DEL PLAN DE DESARROLLO URBANO MUNICIPAL DE SAN PEDRO GARZA GARCÍA, NUEVO LEÓN 2030, DETERMINACIÓN Y DELIMITACIÓN DE LAS ZONAS DE CONSERVACIÓN, MEJORAMIENTO, CONSOLIDACIÓN Y CRECIMIENTO.

TERCERO. En la Décimo Primera Sesión Extraordinaria del Republicano Ayuntamiento de este Municipio, celebrada en fecha 08-ocho de marzo de 2019-dos mil diecinueve, el Republicano Ayuntamiento aprobó por unanimidad con 12-doce votos a favor y 1-una ausencia al momento de la votación, el Dictamen número COYDU 2018-2021/010/2019, consistente en el AVISO PÚBLICO DEL INICIO DEL PROCESO DE AJUSTE DEL PLAN DE DESARROLLO URBANO MUNICIPAL DE SAN PEDRO GARZA GARCÍA, NUEVO LEÓN 2030, DETERMINACIÓN Y DELIMITACIÓN DE LAS ZONAS DE CONSERVACIÓN, MEJORAMIENTO, CONSOLIDACIÓN Y CRECIMIENTO, mismo que fuera publicado en el Periódico Oficial del Estado de fecha 22-veintidós de marzo de 2019-dos mil diecinueve, así como en el periódico EL NORTE en fecha 23-veintitrés de marzo de 2019-dos mil diecinueve.

CUARTO. En la Sesión número 23-veintitrés de la Comisión de Ordenamiento y Desarrollo Urbano celebrada en fecha 05-cinco de junio de 2019-dos mil diecinueve la Secretaría de Ordenamiento y Desarrollo Urbano, presentó a la suscrita Comisión, el proyecto de AJUSTE DEL PLAN DE DESARROLLO URBANO MUNICIPAL DE SAN PEDRO GARZA GARCÍA, NUEVO LEÓN 2030, DETERMINACIÓN Y DELIMITACIÓN DE LAS ZONAS DE CONSERVACIÓN, MEJORAMIENTO, CONSOLIDACIÓN Y CRECIMIENTO, mismo que fue votado en sentido positivo con 05-cinco votos a favor y una ausencia con aviso.

QUINTO. El inicio del proceso de la consulta pública previsto en la fracción III del artículo 56 de la Ley de Asentamientos Humanos, Ordenamiento Territorial y Desarrollo Urbano para el Estado de Nuevo León, se publicó el 14-catorce de junio de 2019-dos mil diecinueve en la Gaceta Municipal y en el Periódico Oficial del Estado de Nuevo León, el 17-dieciséis de junio del mismo año, así como en los periódicos EL NORTE y MILENIO DIARIO los días 15-quince, 16-dieciséis y 17-dieciséis de junio, en donde se especifican los principales cambios y modificaciones y las zonas afectadas, cumpliendo así con la disposición de ser publicado en cuando menos dos de los diarios de mayor circulación en la entidad, durante 3-tres días consecutivos y que debiera cumplir con un tamaño mínimo de un octavo de página.

SEXTO. Conforme a lo previsto por la fracción V, inciso a) del artículo 56 de la Ley de Asentamientos Humanos, Ordenamiento Territorial y Desarrollo Urbano para el Estado de Nuevo León, se dio inicio a la primera audiencia pública misma que se celebró

2

Dictamen Número COYDU/2018-2021/Feto 0245-2019
COMISIÓN DE ORDENAMIENTO Y DESARROLLO URBANO, A 14 DE OCTUBRE DEL 2019



el día 18-dieciocho de junio de 2019-dos mil diecinueve, disponiendo en la página oficial de internet del Municipio, en el hipervínculo www.sanpedro.gob.mx; durante dicho plazo los interesados tuvieron a su disposición un ejemplar del proyecto y de sus anexos gráficos, así como asesoría para presentar por escrito los planteamientos o propuestas que consideren respecto del proyecto del plan o programa de desarrollo urbano, o las modificaciones a los vigentes, a sus anexos y demás contenido del mismo y así cumplir con los requisitos de estar fundamentados y consignar domicilio para oír y recibir notificaciones, lo anterior estipulado en el citado artículo 56 de la Ley de Asentamientos Humanos, Ordenamiento Territorial y Desarrollo Urbano para el Estado de Nuevo León.

3

SÉPTIMO. Los planteamientos de los ciudadanos se recibieron desde el día 18-dieciocho de junio al 29-veintinueve de julio del año que transcurre, en las oficinas de la Secretaría de Ordenamiento y Desarrollo Urbano del Municipio de San Pedro Garza García, Nuevo León, ubicadas en Corregidora 507-quinientos siete Norte, en el Centro de San Pedro Garza García, Nuevo León, en un horario de las 08:00 a las 16:00 horas, habiendo señalado que deberían ser claros y estar fundamentados y justificados en términos técnico urbanísticos, tal como lo señala las disposiciones de la Ley de Asentamientos Humanos, Ordenamiento Territorial y Desarrollo Urbano para el Estado de Nuevo León.

OCTAVO. Durante el plazo de 30- treinta días hábiles, comprendido en las fechas ya mencionadas, en las oficinas de la Secretaría de Ordenamiento y Desarrollo Urbano del Municipio, para los efectos legales de la consulta pública y del procedimiento previsto para la aprobación del plan o programa sometido al mismo, se recibieron las propuestas Ciudadanas.

NOVENO. En la Vigésima Segunda Sesión Extraordinaria del Republicano Ayuntamiento del mes de septiembre, celebrada en fecha 05-cinco de septiembre de 2019-dos mil diecinueve el Republicano Ayuntamiento de este Municipio, aprobó por **UNANIMIDAD PRÓRROGAR EL PLAZO PARA DAR CONTESTACIÓN A LAS PROPUESTAS CIUDADANAS RESPECTO DE LA CONSULTA PÚBLICA DEL AJUSTE DEL PLAN DE DESARROLLO URBANO MUNICIPAL DE SAN PEDRO GARZA GARCÍA, NUEVO LEÓN 2030, DETERMINACIÓN Y DELIMITACIÓN DE LAS ZONAS DE CONSERVACIÓN, MEJORAMIENTO, CONSOLIDACIÓN Y CRECIMIENTO**, por el término de 30-treinta días hábiles posteriores al vencimiento del plazo que en este acto se proroga, lo anterior de acuerdo a lo estipulado por el artículo 56 fracción VI de la Ley de Asentamientos Humanos, Ordenamiento Territorial y Desarrollo Urbano para el Estado de Nuevo León.

DÉCIMO. En fecha 14-catorce de octubre de 2019-dos mil diecinueve, nos fue turnado para su estudio y análisis el dictamen técnico realizado por la Dirección de Planeación Urbana dependiente del Instituto Municipal de Planeación y Gestión Urbana de San Pedro Garza García, Nuevo León (IMPLANG) adscrito a la Secretaría

3



de Ordenamiento y Desarrollo Urbano, en relación a la Propuesta Ciudadana del C. JORGE ADOLFO PONS ELIZONDO, respecto de la CONSULTA PÚBLICA DEL PROYECTO DE AJUSTE DEL PLAN DE DESARROLLO URBANO MUNICIPAL DE SAN PEDRO GARZA GARCÍA, NUEVO LEÓN 2030, DETERMINACIÓN Y DELIMITACIÓN DE LAS ZONAS DE CONSERVACIÓN, MEJORAMIENTO, CONSOLIDACIÓN Y CRECIMIENTO, misma a la que le fue asignado el número de Folio 00245-2019.

Por lo anterior, la suscrita COMISIÓN DE ORDENAMIENTO Y DESARROLLO URBANO DEL REPUBLICANO AYUNTAMIENTO DE SAN PEDRO GARZA GARCÍA, NUEVO LEÓN, estima de orden legal las siguientes:

CONSIDERACIONES

PRIMERA. El artículo 115 de la Constitución Política de los Estados Unidos Mexicanos, 132 de la Constitución Política del Estado Libre y Soberano de Nuevo León, el artículo 41 de la Ley de Gobierno Municipal del Estado de Nuevo León, numeral 36 fracción XI incisos a), c) y e) del Reglamento para el Gobierno Interior del Republicano Ayuntamiento de San Pedro Garza García, Nuevo León, esta Comisión de Ordenamiento y Desarrollo Urbano del Republicano Ayuntamiento es la instancia competente para someter a la consideración de este órgano colegiado el presente dictamen.

SEGUNDA. Los artículos 115, fracción V, de la Constitución Política de los Estados Unidos Mexicanos, 132, fracción II, incisos a) y c) de la Constitución Política del Estado Libre y Soberano de Nuevo León, establecen que es facultad del Municipio, en los términos de las leyes federales y estatales, relativas a formular, aprobar y administrar la zonificación y planes de desarrollo urbano municipal.

TERCERA. El Artículo 11 fracciones I y II de la Ley General de Asentamientos Humanos y Ordenamiento Territorial vigente, dispone que corresponde al Municipio: *Artículo 11. Corresponde a los Municipios: I. Elaborar, aprobar, administrar y ejecutar los planes o programas municipales de desarrollo urbano, de centros de población, parciales y los demás que de éstos deriven, incluyendo la zonificación prevista en lo conducente, adoptando normas y criterios de congruencia, coordinación y ajuste con otros niveles superiores de planeación y las normas oficiales mexicanas que expida la Secretaría de Desarrollo Agrario, Territorial y Urbano del Gobierno Federal, así como aprobar los reglamentos y disposiciones de carácter general en materia de ordenamiento territorial, desarrollo urbano, zonificación, construcción, estacionamientos, así como vigilar su cumplimiento; tratándose de los planes o programas municipales antes citados, se deberá solicitar a la autoridad competente la dictaminación, análisis y calificación de la congruencia de dichos planes o programas con la planeación estatal, así mismo, posteriormente se deberá solicitar su inscripción en la Dirección del Registro Público de la Propiedad y del Comercio del Instituto*

DICTAMEN NÚMERO COYDU/2018-2021-Folio 00245-2019
COMISIÓN DE ORDENAMIENTO Y DESARROLLO URBANO, A 14 DE OCTUBRE DEL 2019

4



Registral y Catastral del Estado y su publicación en el Periódico Oficial del Estado, y su incorporación en el sistema de información territorial y urbano a cargo de la Secretaría antes citada. II. Formular, aprobar, administrar y ejecutar los planes o programas municipales de Desarrollo Urbano, de Centros de Población y los demás que de éstos deriven, adoptando normas o criterios de congruencia, coordinación y ajuste con otros niveles superiores de planeación, las normas oficiales mexicanas, así como evaluar y vigilar su cumplimiento."

5. CUARTA. El artículo 87 de la Ley de Asentamientos Humanos, Ordenamiento Territorial y Desarrollo Urbano para el Estado de Nuevo León, señala que la dependencia encargada del desarrollo urbano del Municipio o en su caso de planeación urbana previstos en el artículo 20 de esa Ley, formulará el proyecto del plan o programa y lo someterá a la consulta pública, de acuerdo al artículo 56 de dicho ordenamiento y que concluido lo anterior se presentara el proyecto definitivo al Ayuntamiento para su consideración y aprobación; lo anterior de acuerdo a lo estipulado en el Quinto transitorio de la Ley de Asentamientos Humanos, Ordenamiento Territorial y Desarrollo Urbano para el Estado de Nuevo León.

QUINTA. En ese sentido se tiene que dentro de los compromisos en materia de Desarrollo Urbano señalados en el Plan Municipal de Desarrollo 2018-2021 del municipio de San Pedro Garza García, Nuevo León, se destaca transparentar y facilitar los procesos para la obtención de permisos y autorizaciones en materia de Desarrollo Urbano, garantizando la legalidad de las autorizaciones otorgadas por la Secretaría de Ordenamiento y Desarrollo Urbano en todos los trámites; y mejorar el control urbano para administrar de forma eficiente el desarrollo urbano de la Ciudad, transparentando los procesos en materia urbana, por tanto se consideró factible la creación de un órgano responsable de la Planeación del Desarrollo Sustentable, por lo que en la primera sesión ordinaria del Republicano Ayuntamiento 2018-2021, celebrada el día 13-trece de agosto de 2019-dos mil diecinueve, se aprobó el Reglamento Orgánico de la Administración Pública Municipal de San Pedro Garza García, Nuevo León, en el cual en su artículo 38 Bis, crea el Instituto Municipal de Planeación y Gestión Urbana de San Pedro Garza García, Nuevo León (IMPLANG), como órgano administrativo desconcentrado de la administración pública municipal de San Pedro Garza García, adscrito a la Secretaría de Ordenamiento y Desarrollo Urbano.

Ahora bien, con fundamento en el artículo 38 bis 2, del Reglamento Orgánico de la Administración Pública Municipal de San Pedro Garza García, Nuevo León, mencionado en el párrafo que antecede, el Presidente Municipal en el ámbito de sus atribuciones, en fecha 01-primer de octubre de 2019-dos mil diecinueve, y después de haber cumplido con los requisitos establecidos en el artículo que nos constriñe, nombró al Titular de la Dirección General del Instituto Municipal de Planeación y Gestión Urbana el Licenciado Urbanista Luis Rodolfo Zamorano Ruíz.



Es así entonces que la Dirección de Planeación Urbana del Instituto Municipal de Planeación y Gestión Urbana de San Pedro Garza García, Nuevo León (IMPLANG), dependiente de la Secretaría de Ordenamiento y Desarrollo Urbano del Municipio de San Pedro Garza García, Nuevo León, fue el encargado del proceso de elaborar, respecto de cada uno de los planteamientos formulados por la ciudadanía, un dictamen técnico para la resolución y presentación de la solicitud derivada de la Consulta que nos ocupa, para posteriormente turnarlos a la suscrita Comisión de Ordenamiento y Desarrollo Urbano, y se esté en posibilidad para analizar, estudiar, y dictaminar.

6

SIXTA. El derecho a la Consulta del proyecto de Ajuste al Plan de Desarrollo Urbano Municipal de San Pedro Garza García, Nuevo León 2030, Determinación y Delimitación de las Zonas de Conservación, Mejoramiento, Consolidación y Crecimiento, como forma de participación democrática, acorde con el aviso efectuado por el Republicano Ayuntamiento de San Pedro Garza García, Nuevo León, en fecha 13-trece de junio de 2019-dos mil diecinueve, vincula a quien lo ejerce a cooperar en su instrumentación, interviniendo de manera responsable a través de planteamientos con una efectiva contribución social o técnica, dada la especial complejidad que reviste el desarrollo urbano, debiendo referirse al objeto del proceso de ajuste, y a la determinación y delimitación de las zonas de conservación, mejoramiento, consolidación y crecimiento, o a la delimitación de los distritos o polígonos propuestos, más no así a predios o lotes en particular.

Asimismo, en los artículos 26, apartado A), y 27, párrafo tercero, de la Constitución Política de los Estados Unidos Mexicanos, se establece que la planeación del desarrollo nacional será democrática mediante la participación de los diversos sectores de la sociedad, de quienes recogerá sus aspiraciones y demandas para incorporarlas al plan y los programas de desarrollo. En relación con la propiedad privada, es la nación la que tiene en todo momento el derecho de imponerle las modalidades que dicte el interés público y regular, en beneficio social, el aprovechamiento de los elementos naturales susceptibles de apropiación, estando dentro de su objeto, cuidar de su conservación, lograr el desarrollo equilibrado del país y el mejoramiento de las condiciones de vida de la población urbana. El artículo 115 de la Constitución Política de los Estados Unidos Mexicanos, en su fracción V, inciso a), establece que los municipios están facultados para formular, aprobar y administrar la zonificación y planes de desarrollo urbano municipal, en los términos de las leyes federales y estatales relativas.

Por otro lado, acorde con lo expuesto, en la Ley General de Asentamientos Humanos, Ordenamiento Territorial y Desarrollo Urbano, en sus artículos 11, fracción XXII, 19, fracción III, y 30, primer párrafo, y en la Ley de Asentamientos Humanos, Ordenamiento Territorial y Desarrollo Urbano para el Estado de Nuevo León, en sus artículos 11, fracción XXVI, y 14, fracción III, se faculta a los municipios a crear los mecanismos de consulta ciudadana para la formulación, modificación y evaluación de los planes o programas municipales de Desarrollo Urbano, para asegurar la consulta,

DICTAMEN NÚMERO COYDU/2018-2021/Folio 0045-2019
COMISIÓN DE ORDENAMIENTO Y DESARROLLO URBANO, A 14 DE OCTUBRE DEL 2019

6



opinión y deliberación de las políticas de ordenamiento territorial y planeación del desarrollo urbano, conforme al sistema de planeación democrática del desarrollo nacional previsto en el artículo 26 de la Constitución Política de los Estados Unidos Mexicanos, están los Consejos Municipales de Desarrollo Urbano y Vivienda, siendo órganos auxiliares de participación ciudadana y conformación plural.

Así también, la Ley de Participación Ciudadana para el Estado de Nuevo León, en sus artículos 1, 8, fracciones V, VIII, IX y X, 13, fracción II, 36, 37, 38, 39 y 40, reconoce el derecho a la participación ciudadana, de naturaleza procedimental, mediante la consulta ciudadana organizada y realizada a través de la dependencia municipal que le compete, a la que el Ayuntamiento convoque señalando en forma precisa su naturaleza y la descripción específica del acto que se propone consultar; así como la exposición de motivos y razones por las cuales lo que se propone someter a consulta ciudadana, se considera de importancia y trascendencia social.

Por su parte, el Reglamento de Participación y Atención Ciudadana del Municipio de San Pedro Garza García, Nuevo León, en sus artículos 1, 2, 3, 4 fracciones I, XIII y XIV, 6, 7, 8, 202, 203, 204, 205, 206, 207, 208, 209 y 210, establece y regula la consulta ciudadana entre los instrumentos de participación ciudadana, teniendo como principios rectores, entre otros, el bien común, la corresponsabilidad, la eficiencia, la honestidad, la legalidad, el profesionalismo, la rendición de cuentas, la solidaridad, la subsidiariedad, la tolerancia y la transparencia.

SÉPTIMA. Acorde con la convocatoria que se hizo mediante el aviso público que se dio por el Republicano Ayuntamiento de San Pedro Garza García, Nuevo León, el 13-trece de junio de 2019-dos mil diecinueve, a través del Presidente Municipal y del Secretario del Republicano Ayuntamiento, respecto del Proceso de Consulta Pública del Proyecto de Ajuste del Plan de Desarrollo Urbano Municipal de San Pedro Garza García, Nuevo León 2030, Determinación y Delimitación de las Zonas de Conservación, Mejoramiento, Consolidación y Crecimiento, se determinó que serían improcedentes los planteamientos que:

- Omitieran referirse al objeto del proceso de ajuste aprobado por el Republicano Ayuntamiento;
- Que se refirieran únicamente a predios o lotes en particular;
- Que no se refirieran a la determinación y delimitación de las zonas de conservación, mejoramiento, consolidación y crecimiento; o
- Que no se refirieran a la delimitación de los distritos o polígonos propuestos.

En la misma convocatoria que se cita en el anterior punto 1, se precisaron como las principales propuestas de ajustes al Plan de Desarrollo Urbano Municipal de San Pedro Garza García, Nuevo León 2030, Determinación y Delimitación de las Zonas de Conservación, Mejoramiento, Consolidación y Crecimiento, A) la determinación y



delimitación de las Zonas de Conservación, Mejoramiento, Consolidación y Crecimiento; y B) las zonas que serán afectadas por esos cambios, enumerándose de la siguiente manera en el aviso respectivo:

1. El objetivo general del PROYECTO DE AJUSTE DEL PLAN DE DESARROLLO URBANO MUNICIPAL DE SAN PEDRO GARZA GARCÍA, NUEVO LEÓN 2030, es complementar las estrategias de zonificación primaria y secundaria en el Plan con una interpretación de los lineamientos actuales en los documentos normativos y reglamentarios de Planeación Urbana que se mantendrán vigentes, incorporando el Plano E1.5, Zonificación de Políticas de Ordenamiento del Territorio, al Plan de Desarrollo Urbano Municipal de San Pedro Garza García, Nuevo León 2030.

2. Se propone ajustar de esta manera el Plan y la normatividad de desarrollo urbano vigente a los criterios normativos que se desprenden de la nueva LEY GENERAL DE ASENTAMIENTOS HUMANOS, ORDENAMIENTO TERRITORIAL Y DESARROLLO URBANO, publicada en noviembre de 2016, y sus correlativos en la LEY DE ASENTAMIENTOS HUMANOS, ORDENAMIENTO TERRITORIAL Y DESARROLLO URBANO PARA EL ESTADO DE NUEVO LEÓN, publicada en noviembre del 2017.

3. La propuesta de ajuste mantiene el escenario de visión del Plan vigente al año 2030, para homologar la zonificación en atención a las consideraciones señaladas en el apartado de Motivación del Ajuste y Fundamentación Jurídica del documento que se elaboró por la Secretaría de Ordenamiento y Desarrollo Urbano y que forma parte del dictamen aprobado por el Republicano Ayuntamiento del Municipio de San Pedro Garza García, Nuevo León. Por tal motivo se estima necesario agregar el plano de E1.5 Zonificación de Políticas de Ordenamiento del Territorio, para asegurar el bienestar de los vecinos y de la población en general en el corto plazo y con ello dar certeza a la inversión pública y privada.

4. La estrategia general de ajuste al Plan, consiste en zonificar (en el plano de E1.5 Zonificación de Políticas de Ordenamiento del Territorio), las políticas de ordenamiento del territorio traduciendo los lineamientos actuales de Zonificación Primaria, Zonificación Secundaria Usos y Destinos de Suelo, Densidades Habitacionales y CUS Máximo, Zonas de Altura Controlada entre otros, a la Zonificación de Políticas de Ordenamiento del Territorio, en Zonas de: Conservación Ambiental, Conservación de Áreas Naturales Protegidas, Conservación Habitacional, Mejoramiento, Consolidación y Crecimiento.

5. Se mantiene la estructura policéntrica propuesta en el Plan de Desarrollo Urbano Municipal de San Pedro Garza García, N.L. 2030, como un modelo sustentable y moderno con potencial de crear un sistema de movilidad sustentable, un espacio público más vibrante y una oportunidad de revitalización urbana. Se propone delimitar



como Zonas de Conservación Habitacional en el Plano E.1.5 de Zonificación de Políticas de Ordenamiento del Territorio, para preservar el carácter residencial de las zonas predominantemente habitacional.

9
OCTAVA. La realización de la Consulta Pública del Proyecto de Ajuste al Plan de Desarrollo Urbano Municipal de San Pedro Garza García, Nuevo León 2030, Determinación y Delimitación de las Zonas de Conservación, Mejoramiento, Consolidación y Crecimiento, constituye una salvaguarda para garantizar que las modalidades que se imponen a la propiedad privada, son las que dicta el interés público y que son de beneficio social, siendo dicha determinación y delimitación por causa de utilidad pública, con la cual, el municipio de San Pedro Garza García, Nuevo León, asegura que la ciudadanía tenga conocimiento de las modalidades que se imponen a la propiedad y que voluntariamente evalúe los efectos, positivos o negativos, que el ajuste al plan que se proyecta pueda causar, acorde con el beneficio social que debe regular, pretendiendo con ello encontrar un justo equilibrio entre los distintos intereses que pudieran entrar en conflicto, y de esa manera cumplir con la obligación de prevención que se tiene, correlativo con el derecho a la consulta, de conformidad con el artículo 6 fracción I la Ley General de Asentamientos Humanos, Ordenamiento Territorial y Desarrollo Urbano y la Ley de Asentamientos Humanos, Ordenamiento Territorial y Desarrollo Urbano para el Estado de Nuevo León.

Resulta trascendente aludir que del proceso de consulta pública previsto en el artículo 56 de la Ley de Asentamientos Humanos, Ordenamiento Territorial y Desarrollo Urbano para el Estado de Nuevo León, la ciudadanía interesada en ejercer su derecho, debió haber presentado por escrito ante la Secretaría de Ordenamiento y Desarrollo Urbano del Municipio de San Pedro Garza García, Nuevo León, los planteamientos o propuestas (comentarios u observaciones) que consideraran respecto del Proyecto de Ajuste del Plan de Desarrollo Urbano Municipal de San Pedro Garza García, Nuevo León 2030, Determinación y Delimitación de las Zonas de Conservación, Mejoramiento, Consolidación y Crecimiento y señalando domicilio para oír y recibir notificaciones.

Sin que sea óbice mencionar que el ejercicio del derecho de participación ciudadana tiene una limitante, pues la acción del gobernado se construye únicamente a participar de las asambleas públicas, donde es escuchado y puede presentar sus propuestas por escrito sobre el tema; empero, la participación ciudadana no puede llegar al extremo de que sean los propios ciudadanos quienes dicten el contenido del Plan de Desarrollo Urbano Municipal de San Pedro Garza García, Nuevo León 2030, Determinación y Delimitación de las Zonas de Conservación, Mejoramiento, Consolidación y Crecimiento, pues su participación se da en forma conjunta con el municipio y se da a efecto de escuchar de primera mano las inquietudes del gobernado; y por su parte, el particular llega a tener un enlace directo con la autoridad; sin embargo, éste último no pasa a formar parte del ente administrativo municipal, quien es el único encargado de la aprobación de los planes de desarrollo urbano municipal.



Ajunte del Plan de Desarrollo Urbano Municipal de San Pedro Garza García, Nuevo León 2030, en virtud de que no se hace algún planteamiento específico diverso, relacionado con la determinación y delimitación de las zonas de conservación, mejoramiento, consolidación y crecimiento; o la delimitación de los distritos o polígonos que se proyectan, aunado a que su planteamiento se refiere únicamente a un lote o predio en particular, soslayando el contexto social y urbano del distrito o zona donde queda ubicado dicho predio, ni la opinión del resto de los habitantes de ese distrito o zona; por lo que se estima improcedente lo expuesto en el mismo. ...

(...)

11

"...Se estima improcedente, ... en virtud de no contener planteamientos específicos, relacionados con la determinación y delimitación de las zonas de conservación, mejoramiento, consolidación y crecimiento; o la delimitación de los distritos o polígonos que se proyectan, y/o planteamientos tendientes a preservar y restaurar el equilibrio ecológico, evitar la destrucción de los elementos naturales y los daños que la propiedad pueda sufrir en perjuicio de la sociedad con el proyecto que se propone, acorde con el interés público y el beneficio social, al no emanar de una dimensión social, sino individual, señalados dentro del Ajuste del Plan de Desarrollo Urbano Municipal de San Pedro Garza García, Nuevo León 2030, por las consideraciones de derecho y fundamentos expuestos en el presente dictamen técnico...."

DÉCIMA PRIMERA En virtud de lo señalado en la consideración inmediata anterior, la suscrita Comisión de Ordenamiento y Desarrollo Urbano del Republicano Ayuntamiento de San Pedro Garza García, Nuevo León, coincide con el dictamen técnico realizado por la Dirección de Planeación Urbana dependiente del Instituto Municipal de Planeación y Gestión Urbana de San Pedro Garza García, Nuevo León (IMPLANG) adscrito a la Secretaría de Ordenamiento y Desarrollo Urbano; por lo que se declara la **IMPROCEDENCIA**, de la Propuesta Ciudadana del C. **JORGE ADOLFO PONS ELIZONDO** con número de **Folio 00245-2019**; ya que como lo refiere el dictamen técnico de la Secretaría de Ordenamiento y Desarrollo Urbano, lo solicitado no contiene planteamientos específicos, relacionados con la determinación y delimitación de las zonas de conservación, mejoramiento, consolidación y crecimiento; o la delimitación de los distritos o polígonos que se proyectan, y/o planteamientos tendientes a preservar y restaurar el equilibrio ecológico, evitar la destrucción de los elementos naturales y los daños que la propiedad pueda sufrir en perjuicio de la sociedad con el proyecto que se propone, acorde con el interés público y el beneficio social, al no emanar de una dimensión social, sino individual, señalados dentro del Ajuste del Plan de Desarrollo Urbano Municipal de San Pedro Garza García, Nuevo León 2030

DÉCIMA SEGUNDA. Consecuentemente, y con fundamento en los antecedentes y consideraciones de hecho y de Derecho citadas en el cuerpo del presente dictamen, los integrantes de esta Comisión de Ordenamiento y Desarrollo Urbano del Republicano Ayuntamiento de San Pedro Garza García, Nuevo León, sometemos a consideración del pleno de este Republicano Ayuntamiento del Municipio de San Pedro Garza García, Nuevo León, la aprobación del siguiente proyecto de

11

**ACUERDO**

12 **PRIMERO.** Por los motivos y fundamentos señalados en los antecedentes y consideraciones del presente dictamen, se declara **IMPROCEDENTE** la Propuesta Ciudadana del C. **JORGE ADOLFO PONS ELIZONDO** respecto de la **CONSULTA PÚBLICA DEL PROYECTO DE AJUSTE DEL PLAN DE DESARROLLO URBANO MUNICIPAL DE SAN PEDRO GARZA GARCÍA, NUEVO LEÓN 2030, DETERMINACIÓN Y DELIMITACIÓN DE LAS ZONAS DE CONSERVACIÓN, MEJORAMIENTO, CONSOLIDACIÓN Y CRECIMIENTO.**

SEGUNDO. Se instruye al Instituto Municipal de Planeación y Gestión Urbana de San Pedro Garza García, Nuevo León (IMPLANG) adscrito a la Secretaría de Ordenamiento y Desarrollo Urbano, para que notifique por medio del personal a su digno cargo, o con auxilio de cualquier otra dependencia autorizada en el presente dictamen, el contenido de este dictamen al C. **JORGE ADOLFO PONS ELIZONDO** como contestación de esta autoridad municipal a su propuesta presentada dentro de la consulta ciudadana que se llevó a efecto en el procedimiento correspondiente, en el domicilio que indicó para el efecto de oír y recibir notificaciones en su escrito de propuesta de consulta al ajuste del plan en comento. Para los efectos conducentes, agréguese a la notificación del presente dictamen, el Dictamen Técnico realizado por la Dirección de Planeación Urbana dependiente del Instituto Municipal de Planeación y Gestión Urbana de San Pedro Garza García, Nuevo León (IMPLANG) adscrito a la Secretaría de Ordenamiento y Desarrollo Urbano de este Municipio

En caso de que alguno de los datos proporcionados sea falso, incorrecto, o que no se encuentre a las personas buscadas por parte de los notificadores autorizados, el contenido del presente dictamen se notificará en la Tabla de Avisos de este Municipio conforme a lo establecido en el artículo 68 del Código de Procedimientos Civiles del Estado de Nuevo León como aplicación supletoria de acuerdo a la Ley de Asentamientos Humanos, Ordenamiento Territorial y Desarrollo Urbano para el Estado de Nuevo León.

TERCERO. Se autoriza al personal de las Secretarías de Ordenamiento y Desarrollo Urbano, de Obras Públicas, de Servicios Públicos y Medio Ambiente, Dirección de Control e Inspección, Dirección General de Asuntos Jurídicos y Dirección de Gobierno, estas tres últimas de la Secretaría del R. Ayuntamiento a efecto de dar cumplimiento a lo establecido en el artículo 56 Fracción VI de la Ley de Asentamientos humanos, Ordenamiento Territorial y Desarrollo Urbano para el Estado de Nuevo León, aplicando supletoriamente lo establecido en el artículo 2 fracción V, 13 último párrafo

12

DICTAMEN NÚMERO COYDU/2018-2021/Folio 00245-2019
COMISIÓN DE ORDENAMIENTO Y DESARROLLO URBANO, A 14 DE OCTUBRE DEL 2019




y 14 del Código Fiscal del Estado de Nuevo León, habilitando los días y horas inhábiles que se requieran para la correcta notificación del presente acuerdo.

CUARTO. Se Instruye al C. Presidente Municipal, al C. Secretario del Republicano Ayuntamiento, a la Secretaria de Ordenamiento y Desarrollo Urbano, para que lleven de inmediato el exacto cumplimiento del presente acuerdo.

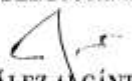
13


ATENTAMENTE
San Pedro Garza García, N. L., a 14 de octubre de 2019.
COMISION DE ORDENAMIENTO Y DESARROLLO URBANO
DEL REPUBLICANO AYUNTAMIENTO.


C. EDUARDO ARMANDO AGUILAR VALDEZ.
SÉPTIMO REGIDOR y PRESIDENTE
A FAVOR DEL DICTAMEN.

C. ALEJANDRO ALBERTO CARLOS PÁEZ Y ARAGÓN.
QUINTO REGIDOR y SECRETARIO
AUSENTE CON AVISO


C. JOSÉ MARIO GARZA BENAVIDES.
PRIMER REGIDOR y VOCAL
A FAVOR DEL DICTAMEN


C. JAVIER GONZÁLEZ ALCÁNTARA CÁCERES
TERCER REGIDOR y VOCAL
A FAVOR DEL DICTAMEN


C. ERNESTO JÁVIER CHAPA CALVILLO
NOVENO REGIDOR y VOCAL
A FAVOR DEL DICTAMEN

C. BRENDA TAFICH LANKENAU
DÉCIMA SEGUNDA REGIDORA y VOCAL
AUSENTE CON AVISO

ÚLTIMA FOJA DEL DICTAMEN COYDU/2018-2021/Folio 00245-2019.

13



COYDU 2018/2021 FOLIO-246-2019, MORICE ELÍAS ZABLAH MONTES DE OCA Y ANDRÉS JESÚS ZABLAH MONTES DE OCA.

DICTÁMEN NÚMERO COYDU/2018-2021/Folio 00246/2019.

**AL REPUBLICANO AYUNTAMIENTO
DEL MUNICIPIO DE SAN PEDRO GARZA GARCÍA, NUEVO LEÓN.
P R E S E N T E.**

A los integrantes de la Comisión De Ordenamiento y Desarrollo Urbano del Republicano Ayuntamiento, nos fue turnado para su estudio y análisis por parte de la Secretaría de Ordenamiento y Desarrollo Urbano a través de la Unidad de Planeación Urbana, la Propuesta Ciudadana formulada por los C.C. MORICE ELÍAS ZABLAH MONTES DE OCA Y ANDRÉS JESÚS ZABLAH MONTES DE OCA, respecto de la CONSULTA PÚBLICA DEL PROYECTO DE AJUSTE DEL PLAN DE DESARROLLO URBANO MUNICIPAL DE SAN PEDRO GARZA GARCÍA, NUEVO LEÓN 2030, DETERMINACIÓN Y DELIMITACIÓN DE LAS ZONAS DE CONSERVACIÓN, MEJORAMIENTO, CONSOLIDACIÓN Y CRECIMIENTO, misma a la que le fue asignado el número de folio 00246/2019, documento que nos permitimos someter a la consideración y aprobación del Pleno de este Ayuntamiento, bajo el número de dictamen COYDU/2018-2021/Folio 00246/2019, en base a los siguientes antecedentes y consideraciones de orden legal.

ANTECEDENTES

PRIMERO. Mediante oficio número JAFG-SODU-250/2019, de fecha 19-diecinueve de febrero de 2019-dos mil diecinueve, el Arquitecto Javier Alberto de la Fuente García, Secretario de Ordenamiento y Desarrollo Urbano del Municipio de San Pedro Garza García, Nuevo León, manifestó que dicha dependencia se encontraba lista para iniciar el proceso de adecuación establecido en el Artículo Transitorio Quinto del Decreto número 312-trescientos doce de expedición de la Ley de Asentamientos Humanos, Ordenamiento Territorial y Desarrollo Urbano para el Estado de Nuevo León.

SEGUNDO. La propuesta de iniciar el proceso para el ajuste del Plan de Desarrollo Urbano Municipal de San Pedro Garza García, Nuevo León 2030, fue presentada a la Comisión de Ordenamiento y Desarrollo Urbano del Republicano Ayuntamiento por el Arquitecto Javier Alberto de la Fuente García, en su carácter de titular de la Secretaría de Ordenamiento y Desarrollo Urbano de este Municipio en la Sesión 12-doce celebrada en fecha 27-veintisiete de febrero de 2019-diecinueve a efectos de dar cumplimiento en tiempo y forma con lo establecido en la fracción I del artículo 56 de la Ley De Asentamientos Humanos, Ordenamiento Territorial y Desarrollo Urbano Para el Estado de Nuevo León, y con la finalidad de que los habitantes del municipio de San Pedro Garza García, Nuevo León tengan la posibilidad de participar en dicho proceso, a fin de que por su conducto y una vez estudiada, analizada y dictaminada la presente propuesta, sea el Pleno del Republicano Ayuntamiento quien se encontrara en condiciones de DAR AVISO PÚBLICO DEL INICIO DEL PROCESO DE AJUSTE DEL PLAN DE DESARROLLO

DICTAMEN NÚMERO COYDU/2018-2021/Folio 00246/2019
COMISIÓN DE ORDENAMIENTO Y DESARROLLO URBANO, A 14 DE OCTUBRE DEL 2019

1



URBANO MUNICIPAL DE SAN PEDRO GARZA GARCÍA, NUEVO LEÓN 2030, DETERMINACIÓN Y DELIMITACIÓN DE LAS ZONAS DE CONSERVACIÓN, MEJORAMIENTO, CONSOLIDACIÓN Y CRECIMIENTO.

TERCERO. En la Décimo Primera Sesión Extraordinaria del Republicano Ayuntamiento de este Municipio, celebrada en fecha 08-ocho de marzo de 2019-dos mil diecinueve, el Republicano Ayuntamiento aprobó por unanimidad con 12-doce votos a favor y 1-una ausencia al momento de la votación, el Dictamen número COYDU 2018-2021/010/2019, consistente en el AVISO PÚBLICO DEL INICIO DEL PROCESO DE AJUSTE DEL PLAN DE DESARROLLO URBANO MUNICIPAL DE SAN PEDRO GARZA GARCÍA, NUEVO LEÓN 2030, DETERMINACIÓN Y DELIMITACIÓN DE LAS ZONAS DE CONSERVACIÓN, MEJORAMIENTO, CONSOLIDACIÓN Y CRECIMIENTO, mismo que fuera publicado en el Periódico Oficial del Estado de fecha 22-veintidós de marzo de 2019-dos mil diecinueve, así como en el periódico EL NORTE en fecha 23-veintitrés de marzo de 2019-dos mil diecinueve.

CUARTO. En la Sesión número 23-veintitrés de la Comisión de Ordenamiento y Desarrollo Urbano celebrada en fecha 05-cinco de junio de 2019-dos mil diecinueve la Secretaría de Ordenamiento y Desarrollo Urbano, presentó a la suscrita Comisión, el proyecto de AJUSTE DEL PLAN DE DESARROLLO URBANO MUNICIPAL DE SAN PEDRO GARZA GARCÍA, NUEVO LEÓN 2030, DETERMINACIÓN Y DELIMITACIÓN DE LAS ZONAS DE CONSERVACIÓN, MEJORAMIENTO, CONSOLIDACIÓN Y CRECIMIENTO, mismo que fue votado en sentido positivo con 05-cinco votos a favor y una ausencia con aviso.

QUINTO. El inicio del proceso de la consulta pública previsto en la fracción III del artículo 56 de la Ley de Asentamientos Humanos, Ordenamiento Territorial y Desarrollo Urbano para el Estado de Nuevo León, se publicó el 14-catorce de junio de 2019-dos mil diecinueve en la Gaceta Municipal y en el Periódico Oficial del Estado de Nuevo León, el 17-dieciséis de junio del mismo año, así como en los periódicos EL NORTE y MILENIO DIARIO los días 15-quince, 16-dieciséis y 17-dieciste de junio, en donde se especifican los principales cambios y modificaciones y las zonas afectadas, cumpliendo así con la disposición de ser publicado en cuando menos dos de los diarios de mayor circulación en la entidad, durante 3-tres días consecutivos y que debiera cumplir con un tamaño mínimo de un octavo de página.

SEXTO. Conforme a lo previsto por la fracción V, inciso a) del artículo 56 de la Ley de Asentamientos Humanos, Ordenamiento Territorial y Desarrollo Urbano para el Estado de Nuevo León, se dio inicio a la primera audiencia pública misma que se celebró el día 18-dieciocho de junio de 2019-dos mil diecinueve, disponiendo en la página oficial de internet del Municipio, en el hipervínculo www.sanpedro.gob.mx; durante dicho plazo los interesados tuvieron a su disposición un ejemplar del proyecto y de sus anexos gráficos, así como asesoría para presentar por escrito los planteamientos o propuestas que consideren

2

DICTAMEN NÚMERO COYDU/2018-2021/Folio 00246/2019
COMISIÓN DE ORDENAMIENTO Y DESARROLLO URBANO, A 14 DE OCTUBRE DEL 2019



respecto del proyecto del plan o programa de desarrollo urbano, o las modificaciones a los vigentes, a sus anexos y demás contenido del mismo y así cumplir con los requisitos de estar fundamentados y consignar domicilio para oír y recibir notificaciones, lo anterior estipulado en el citado artículo 56 de la Ley de Asentamientos Humanos, Ordenamiento Territorial y Desarrollo Urbano para el Estado de Nuevo León.

SÉPTIMO. Los planteamientos de los ciudadanos se recibieron desde el día 18-dieciocho de junio al 29-veintinueve de julio del año que transcurre, en las oficinas de la Secretaría de Ordenamiento y Desarrollo Urbano del Municipio de San Pedro Garza García, Nuevo León, ubicadas en Corregidora 507-quinientos siete Norte, en el Centro de San Pedro Garza García, Nuevo León, en un horario de las 08:00 a las 16:00 horas, habiendo señalado que deberían ser claros y estar fundamentados y justificados en términos técnico urbanísticos, tal como lo señala las disposiciones de la Ley de Asentamientos Humanos, Ordenamiento Territorial y Desarrollo Urbano para el Estado de Nuevo León.

OCTAVO. Durante el plazo de 30- treinta días hábiles, comprendido en las fechas ya mencionadas, en las oficinas de la Secretaría de Ordenamiento y Desarrollo Urbano del Municipio, para los efectos legales de la consulta pública y del procedimiento previsto para la aprobación del plan o programa sometido al mismo, se recibieron las propuestas Ciudadanas.

NOVENO. En la Vigésima Segunda Sesión Extraordinaria del Republicano Ayuntamiento del mes de septiembre, celebrada en fecha 05-cinco de septiembre de 2019-dos mil diecinueve el Republicano Ayuntamiento de este Municipio, aprobó por **UNANIMIDAD PRÓRROGAR EL PLAZO PARA DAR CONTESTACIÓN A LAS PROPUESTAS CIUDADANAS RESPECTO DE LA CONSULTA PÚBLICA DEL AJUSTE DEL PLAN DE DESARROLLO URBANO MUNICIPAL DE SAN PEDRO GARZA GARCÍA, NUEVO LEÓN 2030, DETERMINACIÓN Y DELIMITACIÓN DE LAS ZONAS DE CONSERVACIÓN, MEJORAMIENTO, CONSOLIDACIÓN Y CRECIMIENTO**, por el término de 30-treinta días hábiles posteriores al vencimiento del plazo que en este acto se proroga, lo anterior de acuerdo a lo estipulado por el artículo 56 fracción VI de la Ley de Asentamientos Humanos, Ordenamiento Territorial y Desarrollo Urbano para el Estado de Nuevo León.

DÉCIMO. En fecha 14-catorce de octubre de 2019-dos mil diecinueve, nos fue turnado para su estudio y análisis el dictamen técnico realizado por la Dirección de Planeación Urbana dependiente del Instituto Municipal de Planeación y Gestión Urbana de San Pedro Garza García, Nuevo León (IMPLANG) adscrito a la Secretaría de Ordenamiento y Desarrollo Urbano, en relación a la Propuesta Ciudadana de los **C.C. MORICE ELÍAS ZABLAH MONTES DE OCA Y ANDRÉS JESÚS ZABLAH MONTES DE OCA**, respecto de la **CONSULTA PÚBLICA DEL PROYECTO DE AJUSTE DEL PLAN DE DESARROLLO URBANO MUNICIPAL DE SAN PEDRO GARZA GARCÍA, NUEVO LEÓN 2030, DETERMINACIÓN Y DELIMITACIÓN**



DE LAS ZONAS DE CONSERVACIÓN, MEJORAMIENTO, CONSOLIDACIÓN Y CRECIMIENTO, misma a la que le fue asignado el número de Folio 00246/2019.

Por lo anterior, la suscrita COMISIÓN DE ORDENAMIENTO Y DESARROLLO URBANO DEL REPUBLICANO AYUNTAMIENTO DE SAN PEDRO GARZA GARCÍA, NUEVO LEÓN, estima de orden legal las siguientes:

CONSIDERACIONES

PRIMERA. El artículo 115 de la Constitución Política de los Estados Unidos Mexicanos, 132 de la Constitución Política del Estado Libre y Soberano de Nuevo León, el artículo 41 de la Ley de Gobierno Municipal del Estado de Nuevo León, numeral 36 fracción XI incisos a), c) y e) del Reglamento para el Gobierno Interior del Republicano Ayuntamiento de San Pedro Garza García, Nuevo León, esta Comisión de Ordenamiento y Desarrollo Urbano del Republicano Ayuntamiento es la instancia competente para someter a la consideración de este órgano colegiado el presente dictamen.

SEGUNDA. Los artículos 115, fracción V, de la Constitución Política de los Estados Unidos Mexicanos, 132, fracción II, incisos a) y c) de la Constitución Política del Estado Libre y Soberano de Nuevo León, establecen que es facultad del Municipio, en los términos de las leyes federales y estatales, relativas a formular, aprobar y administrar la zonificación y planes de desarrollo urbano municipal.

TERCERA. El Artículo 11 fracciones I y II de la Ley General de Asentamientos Humanos y Ordenamiento Territorial vigente, dispone que corresponde al Municipio: *Artículo II. Corresponde a los Municipios: I. Elaborar, aprobar, administrar y ejecutar los planes o programas municipales de desarrollo urbano, de centros de población, parciales y los demás que de éstos deriven, incluyendo la zonificación prevista en lo conducente, adoptando normas y criterios de congruencia, coordinación y ajuste con otros niveles superiores de planeación y las normas oficiales mexicanas que expida la Secretaría de Desarrollo Agrario, Territorial y Urbano del Gobierno Federal, así como aprobar los reglamentos y disposiciones de carácter general en materia de ordenamiento territorial, desarrollo urbano, zonificación, construcción, estacionamientos, así como vigilar su cumplimiento; tratándose de los planes o programas municipales antes citados, se deberá solicitar a la autoridad competente la dictaminación, análisis y calificación de la congruencia de dichos planes o programas con la planeación estatal, así mismo, posteriormente se deberá solicitar su inscripción en la Dirección del Registro Público de la Propiedad y del Comercio del Instituto Registral y Catastral del Estado y su publicación en el Periódico Oficial del Estado, y su incorporación en el sistema de información territorial y urbano a cargo de la Secretaría antes citada. II. Formular, aprobar, administrar y ejecutar los planes o programas municipales de Desarrollo Urbano, de Centros de Población y los demás que de éstos deriven, adoptando normas o criterios de congruencia, coordinación y ajuste con otros niveles superiores de planeación, las normas oficiales mexicanas, así como evaluar y vigilar su cumplimiento."*

DICTAMEN NÚMERO COYDU/2018-2021/Folio 00246/ 2019
COMISIÓN DE ORDENAMIENTO Y DESARROLLO URBANO, A 14 DE OCTUBRE DEL 2019



5 CUARTA. El artículo 87 de la Ley de Asentamientos Humanos, Ordenamiento Territorial y Desarrollo Urbano para el Estado de Nuevo León, señala que la dependencia encargada del desarrollo urbano del Municipio o en su caso de planeación urbana previstos en el artículo 20 de esa Ley, formulará el proyecto del plan o programa y lo someterá a la consulta pública, de acuerdo al artículo 56 de dicho ordenamiento y que concluido lo anterior se presentara el proyecto definitivo al Ayuntamiento para su consideración y aprobación; lo anterior de acuerdo a lo estipulado en el Quinto transitorio de la Ley de Asentamientos Humanos, Ordenamiento Territorial y Desarrollo Urbano para el Estado de Nuevo León.

QUINTA. En ese sentido se tiene que dentro de los compromisos en materia de Desarrollo Urbano señalados en el Plan Municipal de Desarrollo 2018-2021 del municipio de San Pedro Garza García, Nuevo León, se destaca transparentar y facilitar los procesos para la obtención de permisos y autorizaciones en materia de Desarrollo Urbano, garantizando la legalidad de las autorizaciones otorgadas por la Secretaría de Ordenamiento y Desarrollo Urbano en todos los trámites; y mejorar el control urbano para administrar de forma eficiente el desarrollo urbano de la Ciudad, transparentando los procesos en materia urbana, por tanto se consideró factible la creación de un órgano responsable de la Planeación del Desarrollo Sustentable, por lo que en la primera sesión ordinaria del Republicano Ayuntamiento 2018-2021, celebrada el día 13-trece de agosto de 2019-dos mil diecinueve, se aprobó el Reglamento Orgánico de la Administración Pública Municipal de San Pedro Garza García, Nuevo León, en el cual en su artículo 38 Bis, crea el Instituto Municipal de Planeación y Gestión Urbana de San Pedro Garza García, Nuevo León (IMPLANG), como órgano administrativo desconcentrado de la administración pública municipal de San Pedro Garza García, adscrito a la Secretaría de Ordenamiento y Desarrollo Urbano.

Ahora bien, con fundamento en el artículo 38 bis 2, del Reglamento Orgánico de la Administración Pública Municipal de San Pedro Garza García, Nuevo León, mencionado en el párrafo que antecede, el Presidente Municipal en el ámbito de sus atribuciones, en fecha 01-primer de octubre de 2019-dos mil diecinueve, y después de haber cumplido con los requisitos establecidos en el artículo que nos constrañe, nombró al Titular de la Dirección General del Instituto Municipal de Planeación y Gestión Urbana el Licenciado Urbanista Luis Rodolfo Zamorano Ruíz.

Es así entonces que la Dirección de Planeación Urbana del Instituto Municipal de Planeación y Gestión Urbana de San Pedro Garza García, Nuevo León (IMPLANG), dependiente de la Secretaría de Ordenamiento y Desarrollo Urbano del Municipio de San Pedro Garza García, Nuevo León, fue el encargado del proceso de elaborar, respecto de cada uno de los planteamientos formulados por la ciudadanía, un dictamen técnico para la resolución y presentación de la solicitud derivada de la Consulta que nos ocupa, para posteriormente turnarlos a la suscrita Comisión de Ordenamiento y Desarrollo Urbano, y se esté en posibilidad para analizar, estudiar, y dictaminar.

5
DICTAMEN NÚMERO COYDU/2018-2021/Folia 00246/ 2019
COMISIÓN DE ORDENAMIENTO Y DESARROLLO URBANO, A 14 DE OCTUBRE DEL 2019



5 SEXTA. El derecho a la Consulta del proyecto de Ajuste al Plan de Desarrollo Urbano Municipal de San Pedro Garza García, Nuevo León 2030, Determinación y Delimitación de las Zonas de Conservación, Mejoramiento, Consolidación y Crecimiento, como forma de participación democrática, acorde con el aviso efectuado por el Republicano Ayuntamiento de San Pedro Garza García, Nuevo León, en fecha 13-trece de junio de 2019-dos mil diecinueve, vincula a quien lo ejerce a cooperar en su instrumentación, interviniendo de manera responsable a través de planteamientos con una efectiva contribución social o técnica, dada la especial complejidad que reviste el desarrollo urbano, debiendo referirse al objeto del proceso de ajuste, y a la determinación y delimitación de las zonas de conservación, mejoramiento, consolidación y crecimiento, o a la delimitación de los distritos o polígonos propuestos, más no así a predios o lotes en particular.

Asimismo, en los artículos 26, apartado A), y 27, párrafo tercero, de la Constitución Política de los Estados Unidos Mexicanos, se establece que la planeación del desarrollo nacional será democrática mediante la participación de los diversos sectores de la sociedad, de quienes recogerá sus aspiraciones y demandas para incorporarlas al plan y los programas de desarrollo. En relación con la propiedad privada, es la nación la que tiene en todo momento el derecho de imponerle las modalidades que dicte el interés público y regular, en beneficio social, el aprovechamiento de los elementos naturales susceptibles de apropiación, estando dentro de su objeto, cuidar de su conservación, lograr el desarrollo equilibrado del país y el mejoramiento de las condiciones de vida de la población urbana. El artículo 115 de la Constitución Política de los Estados Unidos Mexicanos, en su fracción V, inciso a), establece que los municipios están facultados para formular, aprobar y administrar la zonificación y planes de desarrollo urbano municipal, en los términos de las leyes federales y estatales relativas.

Por otro lado, acorde con lo expuesto, en la Ley General de Asentamientos Humanos, Ordenamiento Territorial y Desarrollo Urbano, en sus artículos 11, fracción XXII, 19, fracción III, y 30, primer párrafo, y en la Ley de Asentamientos Humanos, Ordenamiento Territorial y Desarrollo Urbano para el Estado de Nuevo León, en sus artículos 11, fracción XXVI, y 14, fracción III, se faculta a los municipios a crear los mecanismos de consulta ciudadana para la formulación, modificación y evaluación de los planes o programas municipales de Desarrollo Urbano, para asegurar la consulta, opinión y deliberación de las políticas de ordenamiento territorial y planeación del desarrollo urbano, conforme al sistema de planeación democrática del desarrollo nacional previsto en el artículo 26 de la Constitución Política de los Estados Unidos Mexicanos, están los Consejos Municipales de Desarrollo Urbano y Vivienda, siendo órganos auxiliares de participación ciudadana y conformación plural.

Así también, la Ley de Participación Ciudadana para el Estado de Nuevo León, en sus artículos 1, 8, fracciones V, VIII, IX y X, 13, fracción II, 36, 37, 38, 39 y 40, reconoce el derecho a la participación ciudadana, de naturaleza procedimental, mediante la consulta



ciudadana organizada y realizada a través de la dependencia municipal que le competa, a la que el Ayuntamiento convoque señalando en forma precisa su naturaleza y la descripción específica del acto que se propone consultar; así como la exposición de motivos y razones por las cuales lo que se propone someter a consulta ciudadana, se considera de importancia y trascendencia social.

Por su parte, el Reglamento de Participación y Atención Ciudadana del Municipio de San Pedro Garza García, Nuevo León, en sus artículos 1, 2, 3, 4 fracciones I, XIII y XIV, 6, 7, 8, 202, 203, 204, 205, 206, 207, 208, 209 y 210, establece y regula la consulta ciudadana entre los instrumentos de participación ciudadana, teniendo como principios rectores, entre otros, el bien común, la corresponsabilidad, la eficiencia, la honestidad, la legalidad, el profesionalismo, la rendición de cuentas, la solidaridad, la subsidiariedad, la tolerancia y la transparencia.

SÉPTIMA. Acorde con la convocatoria que se hizo mediante el aviso público que se dio por el Republicano Ayuntamiento de San Pedro Garza García, Nuevo León, el 13-trece de junio de 2019-dos mil diecinueve, a través del Presidente Municipal y del Secretario del Republicano Ayuntamiento, respecto del Proceso de Consulta Pública del Proyecto de Ajuste del Plan de Desarrollo Urbano Municipal de San Pedro Garza García, Nuevo León 2030, Determinación y Delimitación de las Zonas de Conservación, Mejoramiento, Consolidación y Crecimiento, se determinó que serían improcedentes los planteamientos que:

- Omitieran referirse al objeto del proceso de ajuste aprobado por el Republicano Ayuntamiento;
- Que se refirieran únicamente a predios o lotes en particular;
- Que no se refirieran a la determinación y delimitación de las zonas de conservación, mejoramiento, consolidación y crecimiento; o
- Que no se refirieran a la delimitación de los distritos o polígonos propuestos.

En la misma convocatoria que se cita en el anterior punto 1, se precisaron como las principales propuestas de ajustes al Plan de Desarrollo Urbano Municipal de San Pedro Garza García, Nuevo León 2030, Determinación y Delimitación de las Zonas de Conservación, Mejoramiento, Consolidación y Crecimiento, A) la determinación y delimitación de las Zonas de Conservación, Mejoramiento, Consolidación y Crecimiento; y B) las zonas que serán afectadas por esos cambios, enumerándose de la siguiente manera en el aviso respectivo:

1. El objetivo general del PROYECTO DE AJUSTE DEL PLAN DE DESARROLLO URBANO MUNICIPAL DE SAN PEDRO GARZA GARCÍA, NUEVO LEÓN 2030, es complementar las estrategias de zonificación primaria y secundaria en el Plan con una interpretación de los lineamientos actuales en los documentos normativos y reglamentarios de Planeación Urbana que se mantendrán vigentes, incorporando el Plano

7



E1.5, Zonificación de Políticas de Ordenamiento del Territorio, al Plan de Desarrollo Urbano Municipal de San Pedro Garza García, Nuevo León 2030.

2. Se propone ajustar de esta manera el Plan y la normatividad de desarrollo urbano vigente a los criterios normativos que se desprenden de la nueva LEY GENERAL DE ASENTAMIENTOS HUMANOS, ORDENAMIENTO TERRITORIAL Y DESARROLLO URBANO, publicada en noviembre de 2016, y sus correlativos en la LEY DE ASENTAMIENTOS HUMANOS, ORDENAMIENTO TERRITORIAL Y DESARROLLO URBANO PARA EL ESTADO DE NUEVO LEÓN, publicada en noviembre del 2017.

3. La propuesta de ajuste mantiene el escenario de visión del Plan vigente al año 2030, para homologar la zonificación en atención a las consideraciones señaladas en el apartado de Motivación del Ajuste y Fundamentación Jurídica del documento que se elaboró por la Secretaría de Ordenamiento y Desarrollo Urbano y que forma parte del dictamen aprobado por el Republicano Ayuntamiento del Municipio de San Pedro Garza García, Nuevo León. Por tal motivo se estima necesario agregar el plano de E1.5 Zonificación de Políticas de Ordenamiento del Territorio, para asegurar el bienestar de los vecinos y de la población en general en el corto plazo y con ello dar certeza a la inversión pública y privada.

4. La estrategia general de ajuste al Plan, consiste en zonificar (en el plano de E1.5 Zonificación de Políticas de Ordenamiento del Territorio), las políticas de ordenamiento del territorio traduciendo los lineamientos actuales de Zonificación Primaria, Zonificación Secundaria Usos y Destinos de Suelo, Densidades Habitacionales y CUS Máximo, Zonas de Altura Controlada entre otros, a la Zonificación de Políticas de Ordenamiento del Territorio, en Zonas de: Conservación Ambiental, Conservación de Áreas Naturales Protegidas, Conservación Habitacional, Mejoramiento, Consolidación y Crecimiento.

5. Se mantiene la estructura policéntrica propuesta en el Plan de Desarrollo Urbano Municipal de San Pedro Garza García, N.L. 2030, como un modelo sustentable y moderno con potencial de crear un sistema de movilidad sustentable, un espacio público más vibrante y una oportunidad de revitalización urbana. Se propone delimitar como Zonas de Conservación Habitacional en el Plano E 1.5 de Zonificación de Políticas de Ordenamiento del Territorio, para preservar el carácter residencial de las zonas predominantemente habitacional.

OCTAVA. La realización de la Consulta Pública del Proyecto de Ajuste al Plan de Desarrollo Urbano Municipal de San Pedro Garza García, Nuevo León 2030, Determinación y Delimitación de las Zonas de Conservación, Mejoramiento, Consolidación y Crecimiento, constituye una salvaguarda para garantizar que las modalidades que se imponen a la propiedad privada, son las que dicta el interés público y que son de beneficio social, siendo dicha determinación y delimitación por causa de utilidad pública, con la cual, el municipio de San Pedro Garza García, Nuevo León, asegura



que la ciudadanía tenga conocimiento de las modalidades que se imponen a la propiedad y que voluntariamente evalúe los efectos, positivos o negativos, que el ajuste al plan que se proyecta pueda causar, acorde con el beneficio social que debe regular, pretendiendo con ello encontrar un justo equilibrio entre los distintos intereses que pudieran entrar en conflicto, y de esa manera cumplir con la obligación de prevención que se tiene, correlativo con el derecho a la consulta, de conformidad con el artículo 6 fracción I la Ley General de Asentamientos Humanos, Ordenamiento Territorial y Desarrollo Urbano y la Ley de Asentamientos Humanos, Ordenamiento Territorial y Desarrollo Urbano para el Estado de Nuevo León.

Resulta trascendente aludir que del proceso de consulta pública previsto en el artículo 56 de la Ley de Asentamientos Humanos, Ordenamiento Territorial y Desarrollo Urbano para el Estado de Nuevo León, la ciudadanía interesada en ejercer su derecho, debió haber presentado por escrito ante la Secretaría de Ordenamiento y Desarrollo Urbano del Municipio de San Pedro Garza García, Nuevo León, los planteamientos o propuestas (comentarios u observaciones) que consideraran respecto del Proyecto de Ajuste del Plan de Desarrollo Urbano Municipal de San Pedro Garza García, Nuevo León 2030, Determinación y Delimitación de las Zonas de Conservación, Mejoramiento, Consolidación y Crecimiento y señalando domicilio para oír y recibir notificaciones.

Sin que sea óbice mencionar que el ejercicio del derecho de participación ciudadana tiene una limitante, pues la acción del gobernado se construye únicamente a participar de las asambleas públicas, donde es escuchado y puede presentar sus propuestas por escrito sobre el tema; empero, la participación ciudadana no puede llegar al extremo de que sean los propios ciudadanos quienes dicten el contenido del Plan de Desarrollo Urbano Municipal de San Pedro Garza García, Nuevo León 2030, Determinación y Delimitación de las Zonas de Conservación, Mejoramiento, Consolidación y Crecimiento, pues su participación se da en forma conjunta con el municipio y se da a efecto de escuchar de primera mano las inquietudes del gobernado; y por su parte, el particular llega a tener un enlace directo con la autoridad; sin embargo, éste último no pasa a formar parte del ente administrativo municipal, quien es el único encargado de la aprobación de los planes de desarrollo urbano municipal.

NOVENA. Es importante precisar que el objeto del Proceso de Ajuste del Plan de Desarrollo Urbano Municipal de San Pedro Garza García, Nuevo León 2030, Determinación y Delimitación de las Zonas de Conservación, Mejoramiento, Consolidación y Crecimiento, aprobado por el Republicano Ayuntamiento, o la estrategia general del proyecto sometido a la consulta pública, como se precisó en párrafos que anteceden, consiste en determinar y delimitar, con el plano E1.5, las zonas de Conservación (Ambiental, de Áreas Naturales Protegidas y Habitacional); Mejoramiento; Consolidación; y Crecimiento; y delimitar los distritos o polígonos del municipio de San Pedro Garza García, Nuevo León, que se proponen; habiéndose establecido en el aviso correspondiente, que serían improcedentes los planteamientos que no se relacionaran con lo anterior, o que se refirieran a predios o lotes en particular.



DÉCIMA. Ahora bien, se transcribe lo que nos interesa respecto del Dictamen Técnico realizado por la Dirección de Planeación Urbana dependiente del Instituto Municipal de Planeación y Gestión Urbana de San Pedro Garza García, Nuevo León (IMPLANG) adscrito a la Secretaría de Ordenamiento y Desarrollo Urbano de este Municipio, como se señala a continuación:

10

"Al efecto, y toda vez que de la lectura íntegra que se realizó por la propuesta por Morice Elías Zablah Montes de Oca y Andrés Jesús Zablah Montes de Oca en el folio 00246, esta autoridad considera que dicha propuesta es improcedente, lo anterior, en virtud de que lo manifestado en el mismo no corresponde ni se relaciona con el objeto del proceso de Ajuste del Plan de Desarrollo Urbano Municipal de San Pedro Garza García, Nuevo León 2030, en virtud de que no se hace algún planteamiento específico, relacionado con la determinación y delimitación de las zonas de conservación, mejoramiento, consolidación y crecimiento; o la delimitación de los distritos o polígonos que se proyectan; amodo a que su planteamiento se refiere únicamente a un lote o predio en particular, soslayando el contexto social y urbano del distrito o zona donde quede ubicado dicho predio, ni la opinión del resto de los habitantes de ese distrito o zona; por lo que se estima improcedente lo expuesto en el mismo.

En ese sentido, es preciso señalar que la presente opinión del dictamen técnico, no es vinculante al Dictamen que en su momento emitirá la Comisión de Ordenamiento y Desarrollo Urbano del Republicano Ayuntamiento de San Pedro Garza García, Nuevo León, respecto del folio en estudio.

(...)

PRIMERA: Se estima improcedente, lo expuesto en el folio número 00246 presentado por Morice Elías Zablah Montes de Oca y Andrés Jesús Zablah Montes de Oca particularmente en los puntos que lo integran, en virtud de no contener planteamientos específicos, relacionados con la determinación y delimitación de las zonas de conservación, mejoramiento, consolidación y crecimiento; o la delimitación de los distritos o polígonos que se proyectan, y/o planteamientos tendientes a preservar y restaurar el equilibrio ecológico, evitar la destrucción de los elementos naturales y los daños que la propiedad pueda sufrir en perjuicio de la sociedad con el proyecto que se propone, acorde con el interés público y el beneficio social, al no emanar de una dimensión social, sino individual, señalados dentro del Ajuste del Plan de Desarrollo Urbano Municipal de San Pedro Garza García, Nuevo León 2030, por las consideraciones de derecho y fundamentos expuestos en la presente opinión del dictamen técnico."

DÉCIMA PRIMERA En virtud de lo señalado en la consideración inmediata anterior, la suscrita Comisión de Ordenamiento y Desarrollo Urbano del Republicano Ayuntamiento de San Pedro Garza García, Nuevo León, coincide con el dictamen técnico realizado por la Dirección de Planeación Urbana dependiente del Instituto Municipal de Planeación y Gestión Urbana de San Pedro Garza García, Nuevo León (IMPLANG) adscrito a la Secretaría de Ordenamiento y Desarrollo Urbano; por lo que se declara la **IMPROCEDENCIA**, de la Propuesta Ciudadana de los C.C. **MORICE ELÍAS ZABLAH MONTES DE OCA Y ANDRÉS JESÚS ZABLAH MONTES DE OCA** con número de Folio 00246/2019.

DÉCIMA SEGUNDA. Consecuentemente, y con fundamento en los antecedentes y consideraciones de hecho y de Derecho citadas en el cuerpo del presente dictamen, los

10

DICTAMEN NÚMERO COYDU/2018-2021/Folio 00246/2019
COMISIÓN DE ORDENAMIENTO Y DESARROLLO URBANO, A 14 DE OCTUBRE DEL 2019



integrantes de esta Comisión de Ordenamiento y Desarrollo Urbano del Republicano Ayuntamiento de San Pedro Garza García, Nuevo León, sometemos a consideración del pleno de este Republicano Ayuntamiento del Municipio de San Pedro Garza García, Nuevo León, la aprobación del siguiente proyecto de

ACUERDO

11 **PRIMERO.** Por los motivos y fundamentos señalados en los antecedentes y consideraciones del presente dictamen así como del dictamen técnico realizado por la Dirección de Planeación Urbana dependiente del Instituto Municipal de Planeación y Gestión Urbana de San Pedro Garza García, Nuevo León (IMPLANG) adscrito a la Secretaría de Ordenamiento y Desarrollo Urbano, se declara **IMPROCEDENTE** la Propuesta Ciudadana de los **C.C. MORICE ELÍAS ZABLAH MONTES DE OCA Y ANDRÉS JESÚS ZABLAH MONTES DE OCA** respecto de la **CONSULTA PÚBLICA DEL PROYECTO DE AJUSTE DEL PLAN DE DESARROLLO URBANO MUNICIPAL DE SAN PEDRO GARZA GARCÍA, NUEVO LEÓN 2030, DETERMINACIÓN Y DELIMITACIÓN DE LAS ZONAS DE CONSERVACIÓN, MEJORAMIENTO, CONSOLIDACIÓN Y CRECIMIENTO.**

SEGUNDO. Se instruye al Instituto Municipal de Planeación y Gestión Urbana de San Pedro Garza García, Nuevo León (IMPLANG) adscrito a la Secretaría de Ordenamiento y Desarrollo Urbano, para que notifique por medio del personal a su digno cargo, o con auxilio de cualquier otra dependencia autorizada en el presente dictamen, el contenido de este dictamen a los **C.C. MORICE ELÍAS ZABLAH MONTES DE OCA Y ANDRÉS JESÚS ZABLAH MONTES DE OCA** como contestación de esta autoridad municipal a su propuesta presentada dentro de la consulta ciudadana que se llevó a efecto en el procedimiento correspondiente, en el domicilio que indicó para el efecto de oír y recibir notificaciones en su escrito de propuesta de consulta al ajuste del plan en comento. Para los efectos conducentes, agréguese a la notificación del presente dictamen, el Dictamen Técnico realizado por la Dirección de Planeación Urbana dependiente del Instituto Municipal de Planeación y Gestión Urbana de San Pedro Garza García, Nuevo León (IMPLANG) adscrito a la Secretaría de Ordenamiento y Desarrollo Urbano de este Municipio.

En caso de que alguno de los datos proporcionados sea falso, incorrecto, o que no se encuentre a las personas buscadas por parte de los notificadores autorizados, el contenido del presente dictamen se notificará en la Tabla de Avisos de este Municipio conforme a lo establecido en el artículo 68 del Código de Procedimientos Civiles del Estado de Nuevo León como aplicación supletoria de acuerdo a la Ley de Asentamientos Humanos, Ordenamiento Territorial y Desarrollo Urbano para el Estado de Nuevo León.

TERCERO. Se autoriza al personal de las Secretarías de Ordenamiento y Desarrollo Urbano, de Obras Públicas, de Servicios Públicos y Medio Ambiente, Dirección de Control e Inspección, Dirección General de Asuntos Jurídicos y Dirección de Gobierno, estas tres

11

11
DICTAMEN NÚMERO COYDL/2018-1021/Folio 00216/2019
COMISIÓN DE ORDENAMIENTO Y DESARROLLO URBANO, A 14 DE OCTUBRE DEL 2019



últimas de la Secretaría del R. Ayuntamiento a efecto de dar cumplimiento a lo establecido en el artículo 56 Fracción VI de la Ley de Asentamientos humanos, Ordenamiento Territorial y Desarrollo Urbano para el Estado de Nuevo León, aplicando supletoriamente lo establecido en el artículo 2 fracción V, 13 último párrafo y 14 del Código de Fiscal del Estado de Nuevo León, habilitando los días y horas inhábiles que se requieran para la correcta notificación del presente acuerdo

12 CUARTO. Se Instruye al C. Presidente Municipal, al C. Secretario del Republicano Ayuntamiento, a la Secretaría de Ordenamiento y Desarrollo Urbano, para que lleven de inmediato el exacto cumplimiento del presente acuerdo.

A T E N T A M E N T E

San Pedro Garza García, N. L., a 14 de octubre de 2019.
**COMISION DE ORDENAMIENTO Y DESARROLLO URBANO
DEL REPUBLICANO AYUNTAMIENTO.**

[Firma]
C. EDUARDO ARMANDO AGUILAR VALDEZ.
SEPTIMO REGIDOR y PRESIDENTE
A FAVOR DEL DICTAMEN.

[Firma]
C. ALEJANDRO ALBERTO CARLOS PÁEZ Y ARAGÓN.
QUINTO REGIDOR y SECRETARIO
AUSENTE CON AVISO

[Firma]
C. JOSÉ MARIO GARZA BENAVIDES.
PRIMER REGIDOR y VOCAL
A FAVOR DEL DICTAMEN

[Firma]
C. JAVIER GONZÁLEZ ALCÁNTARA CÁCERES
TERCER REGIDOR y VOCAL
A FAVOR DEL DICTAMEN

[Firma]
C. ERNESTO JAVIER CHAPA CALVILLO
NÓVENO REGIDOR y VOCAL
A FAVOR DEL DICTAMEN

C. BRENDA TAFICH LANKENAU
DÉCIMA SEGUNDA REGIDORA y VOCAL
AUSENTE CON AVISO
ÚLTIMA FOJA DEL DICTAMEN COYDU/2018-2021/Folio 00246/2019.



URBANO MUNICIPAL DE SAN PEDRO GARZA GARCÍA, NUEVO LEÓN 2030, DETERMINACIÓN Y DELIMITACIÓN DE LAS ZONAS DE CONSERVACIÓN, MEJORAMIENTO, CONSOLIDACIÓN Y CRECIMIENTO.

2. **TERCERO.** En la Décimo Primera Sesión Extraordinaria del Republicano Ayuntamiento de este Municipio, celebrada en fecha 08-ocho de marzo de 2019-dos mil diecinueve, el Republicano Ayuntamiento aprobó por unanimidad con 12-doce votos a favor y 1-una ausencia al momento de la votación, el Dictamen número **COYDU 2018-2021/010/2019**, consistente en el **AVISO PÚBLICO DEL INICIO DEL PROCESO DE AJUSTE DEL PLAN DE DESARROLLO URBANO MUNICIPAL DE SAN PEDRO GARZA GARCÍA, NUEVO LEÓN 2030, DETERMINACIÓN Y DELIMITACIÓN DE LAS ZONAS DE CONSERVACIÓN, MEJORAMIENTO, CONSOLIDACIÓN Y CRECIMIENTO**, mismo que fuera publicado en el Periódico Oficial del Estado de fecha 22-veintidós de marzo de 2019-dos mil diecinueve, así como en el periódico EL NORTE en fecha 23-veintitrés de marzo de 2019-dos mil diecinueve.

CUARTO. En la Sesión número 23-veintitrés de la Comisión de Ordenamiento y Desarrollo Urbano celebrada en fecha 05-cinco de junio de 2019-dos mil diecinueve la Secretaría de Ordenamiento y Desarrollo Urbano, presentó a la suscrita Comisión, el proyecto de **AJUSTE DEL PLAN DE DESARROLLO URBANO MUNICIPAL DE SAN PEDRO GARZA GARCÍA, NUEVO LEÓN 2030, DETERMINACIÓN Y DELIMITACIÓN DE LAS ZONAS DE CONSERVACIÓN, MEJORAMIENTO, CONSOLIDACIÓN Y CRECIMIENTO**, mismo que fue votado en sentido positivo con 05-cinco votos a favor y una ausencia con aviso.

QUINTO. El inicio del proceso de la consulta pública previsto en la fracción III del artículo 56 de la Ley de Asentamientos Humanos, Ordenamiento Territorial y Desarrollo Urbano para el Estado de Nuevo León, se publicó el 14-catorce de junio de 2019-dos mil diecinueve en la Gaceta Municipal y en el Periódico Oficial del Estado de Nuevo León, el 17-dieciséis de junio del mismo año, así como en los periódicos EL NORTE y MILENIO DIARIO los días 15-quince, 16-dieciséis y 17-dieciséis de junio, en donde se especifican los principales cambios y modificaciones y las zonas afectadas, cumpliendo así con la disposición de ser publicado en cuando menos dos de los diarios de mayor circulación en la entidad, durante 3-tres días consecutivos y que debiera cumplir con un tamaño mínimo de un octavo de página.

SEXTO. Conforme a lo previsto por la fracción V, inciso a) del artículo 56 de la Ley de Asentamientos Humanos, Ordenamiento Territorial y Desarrollo Urbano para el Estado de Nuevo León, se dio inicio a la primera audiencia pública misma que se celebró el día 18-dieciocho de junio de 2019-dos mil diecinueve, disponiendo en la página oficial de internet del Municipio, en el hipervínculo www.sanpedro.gob.mx; durante dicho plazo los interesados tuvieron a su disposición un ejemplar del proyecto y de sus anexos gráficos, así como asesoría para presentar por escrito los planteamientos o propuestas que consideren



respecto del proyecto del plan o programa de desarrollo urbano, o las modificaciones a los vigentes, a sus anexos y demás contenido del mismo y así cumplir con los requisitos de estar fundamentados y consignar domicilio para oír y recibir notificaciones, lo anterior estipulado en el citado artículo 56 de la Ley de Asentamientos Humanos, Ordenamiento Territorial y Desarrollo Urbano para el Estado de Nuevo León.

SÉPTIMO. Los planteamientos de los ciudadanos se recibieron desde el día 18-dieciocho de junio al 29-veintinueve de julio del año que transcurre, en las oficinas de la Secretaría de Ordenamiento y Desarrollo Urbano del Municipio de San Pedro Garza García, Nuevo León, ubicadas en Corregidora 507-quinientos siete Norte, en el Centro de San Pedro Garza García, Nuevo León, en un horario de las 08:00 a las 16:00 horas, habiendo señalado que deberían ser claros y estar fundamentados y justificados en términos técnico urbanísticos, tal como lo señala las disposiciones de la Ley de Asentamientos Humanos, Ordenamiento Territorial y Desarrollo Urbano para el Estado de Nuevo León.

OCTAVO. Durante el plazo de 30- treinta días hábiles, comprendido en las fechas ya mencionadas, en las oficinas de la Secretaría de Ordenamiento y Desarrollo Urbano del Municipio, para los efectos legales de la consulta pública y del procedimiento previsto para la aprobación del plan o programa sometido al mismo, se recibieron las propuestas Ciudadanas.

NOVENO. En la Vigésima Segunda Sesión Extraordinaria del Republicano Ayuntamiento del mes de septiembre, celebrada en fecha 05-cinco de septiembre de 2019-dos mil diecinueve el Republicano Ayuntamiento de este Municipio, aprobó por **UNANIMIDAD PRÓRROGAR EL PLAZO PARA DAR CONTESTACIÓN A LAS PROPUESTAS CIUDADANAS RESPECTO DE LA CONSULTA PÚBLICA DEL AJUSTE DEL PLAN DE DESARROLLO URBANO MUNICIPAL DE SAN PEDRO GARZA GARCÍA, NUEVO LEÓN 2030, DETERMINACIÓN Y DELIMITACIÓN DE LAS ZONAS DE CONSERVACIÓN, MEJORAMIENTO, CONSOLIDACIÓN Y CRECIMIENTO**, por el término de 30-treinta días hábiles posteriores al vencimiento del plazo que en este acto se proroga, lo anterior de acuerdo a lo estipulado por el artículo 56 fracción VI de la Ley de Asentamientos Humanos, Ordenamiento Territorial y Desarrollo Urbano para el Estado de Nuevo León.

DÉCIMO. En fecha 14-catorce de octubre de 2019-dos mil diecinueve, nos fue turnado para su estudio y análisis el dictamen técnico realizado por la Dirección de Planeación Urbana dependiente del Instituto Municipal de Planeación y Gestión Urbana de San Pedro Garza García, Nuevo León (IMPLANG) adscrito a la Secretaría de Ordenamiento y Desarrollo Urbano, en relación a la Propuesta Ciudadana de los C.C. **MORICE ELÍAS ZABLAH MONTES DE OCA Y ANDRÉS JESÚS ZABLAH MONTES DE OCA**, respecto de la **CONSULTA PÚBLICA DEL PROYECTO DE AJUSTE DEL PLAN DE DESARROLLO URBANO MUNICIPAL DE SAN PEDRO GARZA GARCÍA, NUEVO LEÓN 2030, DETERMINACIÓN Y DELIMITACIÓN**



DE LAS ZONAS DE CONSERVACIÓN, MEJORAMIENTO, CONSOLIDACIÓN Y CRECIMIENTO, misma a la que le fue asignado el número de Folio 00247/2019.

Por lo anterior, la suscrita COMISIÓN DE ORDENAMIENTO Y DESARROLLO URBANO DEL REPUBLICANO AYUNTAMIENTO DE SAN PEDRO GARZA GARCÍA, NUEVO LEÓN, estima de orden legal las siguientes:

CONSIDERACIONES

PRIMERA. El artículo 115 de la Constitución Política de los Estados Unidos Mexicanos, 132 de la Constitución Política del Estado Libre y Soberano de Nuevo León, el artículo 41 de la Ley de Gobierno Municipal del Estado de Nuevo León, numeral 36 fracción XI incisos a), c) y e) del Reglamento para el Gobierno Interior del Republicano Ayuntamiento de San Pedro Garza García, Nuevo León, esta Comisión de Ordenamiento y Desarrollo Urbano del Republicano Ayuntamiento es la instancia competente para someter a la consideración de este órgano colegiado el presente dictamen.

SEGUNDA. Los artículos 115, fracción V, de la Constitución Política de los Estados Unidos Mexicanos, 132, fracción II, incisos a) y c) de la Constitución Política del Estado Libre y Soberano de Nuevo León, establecen que es facultad del Municipio, en los términos de las leyes federales y estatales, relativas a formular, aprobar y administrar la zonificación y planes de desarrollo urbano municipal.

TERCERA. El Artículo 11 fracciones I y II de la Ley General de Asentamientos Humanos y Ordenamiento Territorial vigente, dispone que corresponde al Municipio: *Artículo 11. Corresponde a los Municipios: I. Elaborar, aprobar, administrar y ejecutar los planes o programas municipales de desarrollo urbano, de centros de población, parciales y los demás que de éstos deriven, incluyendo la zonificación prevista en lo conducente, adoptando normas y criterios de congruencia, coordinación y ajuste con otros niveles superiores de planeación y las normas oficiales mexicanas que expida la Secretaría de Desarrollo Agrario, Territorial y Urbano del Gobierno Federal, así como aprobar los reglamentos y disposiciones de carácter general en materia de ordenamiento territorial, desarrollo urbano, zonificación, construcción, estacionamientos, así como vigilar su cumplimiento; tratándose de los planes o programas municipales antes citados, se deberá solicitar a la autoridad competente la dictaminación, análisis y calificación de la congruencia de dichos planes o programas con la planeación estatal, así mismo, posteriormente se deberá solicitar su inscripción en la Dirección del Registro Público de la Propiedad y del Comercio del Instituto Registral y Catastral del Estado y su publicación en el Periódico Oficial del Estado, y su incorporación en el sistema de información territorial y urbano a cargo de la Secretaría antes citada. II. Formular, aprobar, administrar y ejecutar los planes o programas municipales de Desarrollo Urbano, de Centros de Población y los demás que de éstos deriven, adoptando normas o criterios de congruencia, coordinación y ajuste con otros niveles superiores de planeación, las normas oficiales mexicanas, así como evaluar y vigilar su cumplimiento."*

4
DICTAMEN NÚMERO COYDU/2018-2021/Folio 00247/2019
COMISIÓN DE ORDENAMIENTO Y DESARROLLO URBANO, A 14 DE OCTUBRE DEL 2019



5 CUARTA. El artículo 87 de la Ley de Asentamientos Humanos, Ordenamiento Territorial y Desarrollo Urbano para el Estado de Nuevo León, señala que la dependencia encargada del desarrollo urbano del Municipio o en su caso de planeación urbana previstos en el artículo 20 de esa Ley, formulará el proyecto del plan o programa y lo someterá a la consulta pública, de acuerdo al artículo 56 de dicho ordenamiento y que concluido lo anterior se presentara el proyecto definitivo al Ayuntamiento para su consideración y aprobación; lo anterior de acuerdo a lo estipulado en el Quinto transitorio de la Ley de Asentamientos Humanos, Ordenamiento Territorial y Desarrollo Urbano para el Estado de Nuevo León.

QUINTA. En ese sentido se tiene que dentro de los compromisos en materia de Desarrollo Urbano señalados en el Plan Municipal de Desarrollo 2018-2021 del municipio de San Pedro Garza García, Nuevo León, se destaca transparentar y facilitar los procesos para la obtención de permisos y autorizaciones en materia de Desarrollo Urbano, garantizando la legalidad de las autorizaciones otorgadas por la Secretaría de Ordenamiento y Desarrollo Urbano en todos los trámites; y mejorar el control urbano para administrar de forma eficiente el desarrollo urbano de la Ciudad, transparentando los procesos en materia urbana, por tanto se consideró factible la creación de un órgano responsable de la Planeación del Desarrollo Sustentable, por lo que en la primera sesión ordinaria del Republicano Ayuntamiento 2018-2021, celebrada el día 13-trece de agosto de 2019-dos mil diecinueve, se aprobó el Reglamento Orgánico de la Administración Pública Municipal de San Pedro Garza García, Nuevo León, en el cual en su artículo 38 Bis, crea el Instituto Municipal de Planeación y Gestión Urbana de San Pedro Garza García, Nuevo León (IMPLANG), como órgano administrativo desconcentrado de la administración pública municipal de San Pedro Garza García, adscrito a la Secretaría de Ordenamiento y Desarrollo Urbano.

Ahora bien, con fundamento en el artículo 38 bis 2, del Reglamento Orgánico de la Administración Pública Municipal de San Pedro Garza García, Nuevo León, mencionado en el párrafo que antecede, el Presidente Municipal en el ámbito de sus atribuciones, en fecha 01-primer de octubre de 2019-dos mil diecinueve, y después de haber cumplido con los requisitos establecidos en el artículo que nos constringe, nombró al Titular de la Dirección General del Instituto Municipal de Planeación y Gestión Urbana el Licenciado Urbanista Luis Rodolfo Zamorano Ruíz.

Es así entonces que la Dirección de Planeación Urbana del Instituto Municipal de Planeación y Gestión Urbana de San Pedro Garza García, Nuevo León (IMPLANG), dependiente de la Secretaría de Ordenamiento y Desarrollo Urbano del Municipio de San Pedro Garza García, Nuevo León, fue el encargado del proceso de elaborar, respecto de cada uno de los planteamientos formulados por la ciudadanía, un dictamen técnico para la resolución y presentación de la solicitud derivada de la Consulta que nos ocupa, para posteriormente turnarlos a la suscrita Comisión de Ordenamiento y Desarrollo Urbano, y se esté en posibilidad para analizar, estudiar, y dictaminar.

5
DICTAMEN NÚMERO COYDU/2018-2021/Folio 00241/2019
COMISIÓN DE ORDENAMIENTO Y DESARROLLO URBANO, A 14 DE OCTUBRE DEL 2019



6 SEXTA. El derecho a la Consulta del proyecto de Ajuste al Plan de Desarrollo Urbano Municipal de San Pedro Garza García, Nuevo León 2030, Determinación y Delimitación de las Zonas de Conservación, Mejoramiento, Consolidación y Crecimiento, como forma de participación democrática, acorde con el aviso efectuado por el Republicano Ayuntamiento de San Pedro Garza García, Nuevo León, en fecha 13-trece de junio de 2019-dos mil diecinueve, vincula a quien lo ejerce a cooperar en su instrumentación, interviniendo de manera responsable a través de planteamientos con una efectiva contribución social o técnica, dada la especial complejidad que reviste el desarrollo urbano, debiendo referirse al objeto del proceso de ajuste, y a la determinación y delimitación de las zonas de conservación, mejoramiento, consolidación y crecimiento, o a la delimitación de los distritos o polígonos propuestos, más no así a predios o lotes en particular.

Asimismo, en los artículos 26, apartado A), y 27, párrafo tercero, de la Constitución Política de los Estados Unidos Mexicanos, se establece que la planeación del desarrollo nacional será democrática mediante la participación de los diversos sectores de la sociedad, de quienes recogerá sus aspiraciones y demandas para incorporarlas al plan y los programas de desarrollo. En relación con la propiedad privada, es la nación la que tiene en todo momento el derecho de imponerle las modalidades que dicte el interés público y regular, en beneficio social, el aprovechamiento de los elementos naturales susceptibles de apropiación, estando dentro de su objeto, cuidar de su conservación, lograr el desarrollo equilibrado del país y el mejoramiento de las condiciones de vida de la población urbana. El artículo 115 de la Constitución Política de los Estados Unidos Mexicanos, en su fracción V, inciso a), establece que los municipios están facultados para formular, aprobar y administrar la zonificación y planes de desarrollo urbano municipal, en los términos de las leyes federales y estatales relativas.

Por otro lado, acorde con lo expuesto, en la Ley General de Asentamientos Humanos, Ordenamiento Territorial y Desarrollo Urbano, en sus artículos 11, fracción XXII, 19, fracción III, y 30, primer párrafo, y en la Ley de Asentamientos Humanos, Ordenamiento Territorial y Desarrollo Urbano para el Estado de Nuevo León, en sus artículos 11, fracción XXVI, y 14, fracción III, se faculta a los municipios a crear los mecanismos de consulta ciudadana para la formulación, modificación y evaluación de los planes o programas municipales de Desarrollo Urbano, para asegurar la consulta, opinión y deliberación de las políticas de ordenamiento territorial y planeación del desarrollo urbano, conforme al sistema de planeación democrática del desarrollo nacional previsto en el artículo 26 de la Constitución Política de los Estados Unidos Mexicanos, están los Consejos Municipales de Desarrollo Urbano y Vivienda, siendo órganos auxiliares de participación ciudadana y conformación plural.

Así también, la Ley de Participación Ciudadana para el Estado de Nuevo León, en sus artículos 1, 8, fracciones V, VIII, IX y X, 13, fracción II, 36, 37, 38, 39 y 40, reconoce el derecho a la participación ciudadana, de naturaleza procedimental, mediante la consulta



ciudadana organizada y realizada a través de la dependencia municipal que le competa, a la que el Ayuntamiento convoque señalando en forma precisa su naturaleza y la descripción específica del acto que se propone consultar; así como la exposición de motivos y razones por las cuales lo que se propone someter a consulta ciudadana, se considera de importancia y trascendencia social.

Por su parte, el Reglamento de Participación y Atención Ciudadana del Municipio de San Pedro Garza García, Nuevo León, en sus artículos 1, 2, 3, 4 fracciones I, XIII y XIV, 6, 7, 8, 202, 203, 204, 205, 206, 207, 208, 209 y 210, establece y regula la consulta ciudadana entre los instrumentos de participación ciudadana, teniendo como principios rectores, entre otros, el bien común, la corresponsabilidad, la eficiencia, la honestidad, la legalidad, el profesionalismo, la rendición de cuentas, la solidaridad, la subsidiariedad, la tolerancia y la transparencia.

SÉPTIMA. Acorde con la convocatoria que se hizo mediante el aviso público que se dio por el Republicano Ayuntamiento de San Pedro Garza García, Nuevo León, el 13-trece de junio de 2019-dos mil diecinueve, a través del Presidente Municipal y del Secretario del Republicano Ayuntamiento, respecto del Proceso de Consulta Pública del Proyecto de Ajuste del Plan de Desarrollo Urbano Municipal de San Pedro Garza García, Nuevo León 2030, Determinación y Delimitación de las Zonas de Conservación, Mejoramiento, Consolidación y Crecimiento, se determinó que serían improcedentes los planteamientos que:

- Omitieran referirse al objeto del proceso de ajuste aprobado por el Republicano Ayuntamiento;
- Que se refirieran únicamente a predios o lotes en particular;
- Que no se refirieran a la determinación y delimitación de las zonas de conservación, mejoramiento, consolidación y crecimiento; o
- Que no se refirieran a la delimitación de los distritos o polígonos propuestos.

En la misma convocatoria que se cita en el anterior punto 1, se precisaron como las principales propuestas de ajustes al Plan de Desarrollo Urbano Municipal de San Pedro Garza García, Nuevo León 2030, Determinación y Delimitación de las Zonas de Conservación, Mejoramiento, Consolidación y Crecimiento, A) la determinación y delimitación de las Zonas de Conservación, Mejoramiento, Consolidación y Crecimiento; y B) las zonas que serán afectadas por esos cambios, enumerándose de la siguiente manera en el aviso respectivo:

1. El objetivo general del PROYECTO DE AJUSTE DEL PLAN DE DESARROLLO URBANO MUNICIPAL DE SAN PEDRO GARZA GARCIA, NUEVO LEÓN 2030, es complementar las estrategias de zonificación primaria y secundaria en el Plan con una interpretación de los lineamientos actuales en los documentos normativos y reglamentarios de Planeación Urbana que se mantendrán vigentes, incorporando el Plano

7



EI.5, Zonificación de Políticas de Ordenamiento del Territorio, al Plan de Desarrollo Urbano Municipal de San Pedro Garza García, Nuevo León 2030.

2. Se propone ajustar de esta manera el Plan y la normatividad de desarrollo urbano vigente a los criterios normativos que se desprenden de la nueva LEY GENERAL DE ASENTAMIENTOS HUMANOS, ORDENAMIENTO TERRITORIAL Y DESARROLLO URBANO, publicada en noviembre de 2016, y sus correlativos en la LEY DE ASENTAMIENTOS HUMANOS, ORDENAMIENTO TERRITORIAL Y DESARROLLO URBANO PARA EL ESTADO DE NUEVO LEÓN, publicada en noviembre del 2017.

3. La propuesta de ajuste mantiene el escenario de visión del Plan vigente al año 2030, para homologar la zonificación en atención a las consideraciones señaladas en el apartado de Motivación del Ajuste y Fundamentación Jurídica del documento que se elaboró por la Secretaría de Ordenamiento y Desarrollo Urbano y que forma parte del dictamen aprobado por el Republicano Ayuntamiento del Municipio de San Pedro Garza García, Nuevo León. Por tal motivo se estima necesario agregar el plano de EI.5 Zonificación de Políticas de Ordenamiento del Territorio, para asegurar el bienestar de los vecinos y de la población en general en el corto plazo y con ello dar certeza a la inversión pública y privada.

4. La estrategia general de ajuste al Plan, consiste en zonificar (en el plano de EI.5 Zonificación de Políticas de Ordenamiento del Territorio), las políticas de ordenamiento del territorio traduciendo los lineamientos actuales de Zonificación Primaria, Zonificación Secundaria Usos y Destinos de Suelo, Densidades Habitacionales y CUS Máximo, Zonas de Altura Controlada entre otros, a la Zonificación de Políticas de Ordenamiento del Territorio, en Zonas de: Conservación Ambiental, Conservación de Áreas Naturales Protegidas, Conservación Habitacional, Mejoramiento, Consolidación y Crecimiento.

5. Se mantiene la estructura policéntrica propuesta en el Plan de Desarrollo Urbano Municipal de San Pedro Garza García, N.L. 2030, como un modelo sustentable y moderno con potencial de crear un sistema de movilidad sustentable, un espacio público más vibrante y una oportunidad de revitalización urbana. Se propone delimitar como Zonas de Conservación Habitacional en el Plano E.1.5 de Zonificación de Políticas de Ordenamiento del Territorio, para preservar el carácter residencial de las zonas predominantemente habitacional.

OCTAVA. La realización de la Consulta Pública del Proyecto de Ajuste al Plan de Desarrollo Urbano Municipal de San Pedro Garza García, Nuevo León 2030, Determinación y Delimitación de las Zonas de Conservación, Mejoramiento, Consolidación y Crecimiento, constituye una salvaguarda para garantizar que las modalidades que se imponen a la propiedad privada, son las que dicta el interés público y que son de beneficio social, siendo dicha determinación y delimitación por causa de utilidad pública, con la cual, el municipio de San Pedro Garza García, Nuevo León, asegura



que la ciudadanía tenga conocimiento de las modalidades que se imponen a la propiedad y que voluntariamente evalúe los efectos, positivos o negativos, que el ajuste al plan que se proyecta pueda causar, acorde con el beneficio social que debe regular, pretendiendo con ello encontrar un justo equilibrio entre los distintos intereses que pudieran entrar en conflicto, y de esa manera cumplir con la obligación de prevención que se tiene, correlativo con el derecho a la consulta, de conformidad con el artículo 6 fracción I la Ley General de Asentamientos Humanos, Ordenamiento Territorial y Desarrollo Urbano y la Ley de Asentamientos Humanos, Ordenamiento Territorial y Desarrollo Urbano para el Estado de Nuevo León.

Resulta trascendente aludir que del proceso de consulta pública previsto en el artículo 56 de la Ley de Asentamientos Humanos, Ordenamiento Territorial y Desarrollo Urbano para el Estado de Nuevo León, la ciudadanía interesada en ejercer su derecho, debió haber presentado por escrito ante la Secretaría de Ordenamiento y Desarrollo Urbano del Municipio de San Pedro Garza García, Nuevo León, los planteamientos o propuestas (comentarios u observaciones) que consideraran respecto del Proyecto de Ajuste del Plan de Desarrollo Urbano Municipal de San Pedro Garza García, Nuevo León 2030, Determinación y Delimitación de las Zonas de Conservación, Mejoramiento, Consolidación y Crecimiento y señalando domicilio para oír y recibir notificaciones.

Sin que sea óbice mencionar que el ejercicio del derecho de participación ciudadana tiene una limitante, pues la acción del gobernado se construye únicamente a participar de las asambleas públicas, donde es escuchado y puede presentar sus propuestas por escrito sobre el tema; empero, la participación ciudadana no puede llegar al extremo de que sean los propios ciudadanos quienes dicten el contenido del Plan de Desarrollo Urbano Municipal de San Pedro Garza García, Nuevo León 2030, Determinación y Delimitación de las Zonas de Conservación, Mejoramiento, Consolidación y Crecimiento, pues su participación se da en forma conjunta con el municipio y se da a efecto de escuchar de primera mano las inquietudes del gobernado; y por su parte, el particular llega a tener un enlace directo con la autoridad; sin embargo, éste último no pasa a formar parte del ente administrativo municipal, quien es el único encargado de la aprobación de los planes de desarrollo urbano municipal.

NOVENA. Es importante precisar que el objeto del Proceso de Ajuste del Plan de Desarrollo Urbano Municipal de San Pedro Garza García, Nuevo León 2030, Determinación y Delimitación de las Zonas de Conservación, Mejoramiento, Consolidación y Crecimiento, aprobado por el Republicano Ayuntamiento, o la estrategia general del proyecto sometido a la consulta pública, como se precisó en párrafos que anteceden, consiste en determinar y delimitar, con el plano E1.5, las zonas de Conservación (Ambiental, de Áreas Naturales Protegidas y Habitacional); Mejoramiento; Consolidación; y Crecimiento; y delimitar los distritos o polígonos del municipio de San Pedro Garza García, Nuevo León, que se proponen; habiéndose establecido en el aviso correspondiente, que serían improcedentes los planteamientos que no se relacionaran con lo anterior, o que se refirieran a predios o lotes en particular.



DÉCIMA. Ahora bien, se transcribe lo que nos interesa respecto del Dictamen Técnico realizado por la Dirección de Planeación Urbana dependiente del Instituto Municipal de Planeación y Gestión Urbana de San Pedro Garza García, Nuevo León (IMPLANG) adscrito a la Secretaría de Ordenamiento y Desarrollo Urbano de este Municipio, como se señala a continuación:

10

"...Al efecto, y toda vez que de la lectura íntegra que se realizó por lo propuesto por Morice Elías Zablah Montes de Oca y Andrés Jesús Zablah Montes de Oca en el folio 00247, esta autoridad considera que dicha propuesta es improcedente, lo anterior, en virtud de que lo manifestado en el mismo no corresponde ni se relaciona con el objeto del proceso de Ajuste del Plan de Desarrollo Urbano Municipal de San Pedro Garza García, Nuevo León 2030, en virtud de que no se hace algún planteamiento específico, relacionado con la determinación y delimitación de las zonas de conservación, mejoramiento, consolidación y crecimiento; o la delimitación de los distritos o polígonos que se proyectan; anudado a que su planteamiento se refiere únicamente a un lote o predio en particular, soslayando el contexto social y urbano del distrito o zona donde quede ubicado dicho predio, ni la opinión del resto de los habitantes de ese distrito o zona; por lo que se estima improcedente lo expuesto en el mismo.

En ese sentido, es preciso señalar que la presente opinión del dictamen técnico, no es vinculante al Dictamen que en su momento emitirá la Comisión de Ordenamiento y Desarrollo Urbano del Republicano Ayuntamiento de San Pedro Garza García, Nuevo León, respecto del folio en estudio.

PRIMERA: Se estima improcedente, lo expuesto en el folio número 00247 presentado por Morice Elías Zablah Montes de Oca y Andrés Jesús Zablah Montes de Oca particularmente en los puntos que lo integran, en virtud de no contener planteamientos específicos, relacionados con la determinación y delimitación de las zonas de conservación, mejoramiento, consolidación y crecimiento; o la delimitación de los distritos o polígonos que se proyectan, y/o planteamientos tendientes a preservar y restaurar el equilibrio ecológico, evitar la destrucción de los elementos naturales y los daños que la propiedad pueda sufrir en perjuicio de la sociedad con el proyecto que se propone, acorde con el interés público y el beneficio social, al no emanar de una dimensión social, sino individual, señalados dentro del Ajuste del Plan de Desarrollo Urbano Municipal de San Pedro Garza García, Nuevo León 2030, por las consideraciones de derecho y fundamentos expuestos en la presente opinión del dictamen técnico."

DÉCIMA PRIMERA En virtud de lo señalado en la consideración inmediata anterior, la suscrita Comisión de Ordenamiento y Desarrollo Urbano del Republicano Ayuntamiento de San Pedro Garza García, Nuevo León, coincide con el dictamen técnico realizado por la Dirección de Planeación Urbana dependiente del Instituto Municipal de Planeación y Gestión Urbana de San Pedro Garza García, Nuevo León (IMPLANG) adscrito a la Secretaría de Ordenamiento y Desarrollo Urbano; por lo que se declara la **IMPROCEDENCIA**, de la Propuesta Ciudadana de los C.C. **MORICE ELÍAS ZABLAH MONTES DE OCA Y ANDRÉS JESÚS ZABLAH MONTES DE OCA** con número de Folio 00247/2019.

DÉCIMA SEGUNDA. Consecuentemente, y con fundamento en los antecedentes y consideraciones de hecho y de Derecho citadas en el cuerpo del presente dictamen, los

10



integrantes de esta Comisión de Ordenamiento y Desarrollo Urbano del Republicano Ayuntamiento de San Pedro Garza García, Nuevo León, sometemos a consideración del pleno de este Republicano Ayuntamiento del Municipio de San Pedro Garza García, Nuevo León, la aprobación del siguiente proyecto de

ACUERDO

21 PRIMERO. Por los motivos y fundamentos señalados en los antecedentes y consideraciones del presente dictamen así como del dictamen técnico realizado por la Dirección de Planeación Urbana dependiente del Instituto Municipal de Planeación y Gestión Urbana de San Pedro Garza García, Nuevo León (IMPLANG) adscrito a la Secretaría de Ordenamiento y Desarrollo Urbano, se declara **IMPROCEDENTE** la Propuesta Ciudadana de los C.C. MORICE ELÍAS ZABLAH MONTES DE OCA Y ANDRÉS JESÚS ZABLAH MONTES DE OCA respecto de la CONSULTA PÚBLICA DEL PROYECTO DE AJUSTE DEL PLAN DE DESARROLLO URBANO MUNICIPAL DE SAN PEDRO GARZA GARCÍA, NUEVO LEÓN 2030, DETERMINACIÓN Y DELIMITACIÓN DE LAS ZONAS DE CONSERVACIÓN, MEJORAMIENTO, CONSOLIDACIÓN Y CRECIMIENTO.

SEGUNDO. Se instruye al Instituto Municipal de Planeación y Gestión Urbana de San Pedro Garza García, Nuevo León (IMPLANG) adscrito a la Secretaría de Ordenamiento y Desarrollo Urbano, para que notifique por medio del personal a su digno cargo, o con auxilio de cualquier otra dependencia autorizada en el presente dictamen, el contenido de este dictamen a los C.C. MORICE ELÍAS ZABLAH MONTES DE OCA Y ANDRÉS JESÚS ZABLAH MONTES DE OCA como contestación de esta autoridad municipal a su propuesta presentada dentro de la consulta ciudadana que se llevó a efecto en el procedimiento correspondiente, en el domicilio que indicó para el efecto de oír y recibir notificaciones en su escrito de propuesta de consulta al ajuste del plan en comento. Para los efectos conducentes, agréguese a la notificación del presente dictamen, el Dictamen Técnico realizado por la Dirección de Planeación Urbana dependiente del Instituto Municipal de Planeación y Gestión Urbana de San Pedro Garza García, Nuevo León (IMPLANG) adscrito a la Secretaría de Ordenamiento y Desarrollo Urbano de este Municipio.

En caso de que alguno de los datos proporcionados sea falso, incorrecto, o que no se encuentre a las personas buscadas por parte de los notificadores autorizados, el contenido del presente dictamen se notificará en la Tabla de Avisos de este Municipio conforme a lo establecido en el artículo 68 del Código de Procedimientos Civiles del Estado de Nuevo León como aplicación supletoria de acuerdo a la Ley de Asentamientos Humanos, Ordenamiento Territorial y Desarrollo Urbano para el Estado de Nuevo León.

TERCERO. Se autoriza al personal de las Secretarías de Ordenamiento y Desarrollo Urbano, de Obras Públicas, de Servicios Públicos y Medio Ambiente, Dirección de Control e Inspección, Dirección General de Asuntos Jurídicos y Dirección de Gobierno, estas tres

11

DICTAMEN NÚMERO COYDU/2018-2024/Folio 00247/2019
COMISIÓN DE ORDENAMIENTO Y DESARROLLO URBANO, A 14 DE OCTUBRE DEL 2019



últimas de la Secretaría del R. Ayuntamiento a efecto de dar cumplimiento a lo establecido en el artículo 56 Fracción VI de la Ley de Asentamientos humanos, Ordenamiento Territorial y Desarrollo Urbano para el Estado de Nuevo León, aplicando supletoriamente lo establecido en el artículo 2 fracción V, 13 último párrafo y 14 del Código de Fiscal del Estado de Nuevo León, habilitando los días y horas inhábiles que se requieran para la correcta notificación del presente acuerdo

22 CUARTO. Se Instruye al C. Presidente Municipal, al C. Secretario del Republicano Ayuntamiento, a la Secretaría de Ordenamiento y Desarrollo Urbano, para que lleven de inmediato el exacto cumplimiento del presente acuerdo.

ATENTAMENTE

San Pedro Garza García, N. L., a 14 de octubre de 2019.
COMISION DE ORDENAMIENTO Y DESARROLLO URBANO
DEL REPUBLICANO AYUNTAMIENTO.

C. EDUARDO ARMANDO AGUILAR VALDEZ.
SÉPTIMO REGIDOR y PRESIDENTE
A FAVOR DEL DICTAMEN.

C. ALEJANDRO ALBERTO CARLOS PÁEZ Y ARAGÓN.
QUINTO REGIDOR y SECRETARIO
AUSENTE CON AVISO

C. JOSÉ-MARIO GARZA BENAVIDES.
PRIMER REGIDOR y VOCAL
A FAVOR DEL DICTAMEN

C. JAVIER GONZÁLEZ ALCÁNTARA CÁCERES
TERCER REGIDOR y VOCAL
A FAVOR DEL DICTAMEN

C. ERNESTO JAVIER CHAPA CALVILLO
NOVENO REGIDOR y VOCAL
A FAVOR DEL DICTAMEN

C. BRENDA TAFICH LANKENAU
DÉCIMA SEGUNDA REGIDORA y VOCAL
AUSENTE CON AVISO
ÚLTIMA FOJA DEL DICTAMEN COYDU/2018-2021/Folio 00247/2019.



COYDU 2018/2021 FOLIO-249-2019, RUBÉN SALINAS TORRES.

DICTÁMEN NÚMERO COYDU/2018-2021/Folio 00249/2019.

**AL REPUBLICANO AYUNTAMIENTO
DEL MUNICIPIO DE SAN PEDRO GARZA GARCÍA, NUEVO LEÓN.
P R E S E N T E.**

A los integrantes de la Comisión De Ordenamiento y Desarrollo Urbano del Republicano Ayuntamiento, nos fue turnado para su estudio y análisis por parte de la Secretaría de Ordenamiento y Desarrollo Urbano a través de la Unidad de Planeación Urbana, la Propuesta Ciudadana formulada por el C. RUBÉN SALINAS TORRES, respecto de la CONSULTA PÚBLICA DEL PROYECTO DE AJUSTE DEL PLAN DE DESARROLLO URBANO MUNICIPAL DE SAN PEDRO GARZA GARCÍA, NUEVO LEÓN 2030, DETERMINACIÓN Y DELIMITACIÓN DE LAS ZONAS DE CONSERVACIÓN, MEJORAMIENTO, CONSOLIDACIÓN Y CRECIMIENTO, misma a la que le fue asignado el número de folio 00249/2019, documento que nos permitimos someter a la consideración y aprobación del Pleno de este Ayuntamiento, bajo el número de dictamen COYDU/2018-2021/Folio 00249/2019, en base a los siguientes antecedentes y consideraciones de orden legal.

ANTECEDENTES

PRIMERO. Mediante oficio número JAFG-SODU-250/2019, de fecha 19-diecinueve de febrero de 2019-dos mil diecinueve, el Arquitecto Javier Alberto de la Fuente García, Secretario de Ordenamiento y Desarrollo Urbano del Municipio de San Pedro Garza García, Nuevo León, manifestó que dicha dependencia se encontraba lista para iniciar el proceso de adecuación establecido en el Artículo Transitorio Quinto del Decreto número 312-trescientos doce de expedición de la Ley de Asentamientos Humanos, Ordenamiento Territorial y Desarrollo Urbano para el Estado de Nuevo León.

SEGUNDO. La propuesta de iniciar el proceso para el ajuste del Plan de Desarrollo Urbano Municipal de San Pedro Garza García, Nuevo León 2030, fue presentada a la Comisión de Ordenamiento y Desarrollo Urbano del Republicano Ayuntamiento por el Arquitecto Javier Alberto de la Fuente García, en su carácter de titular de la Secretaría de Ordenamiento y Desarrollo Urbano de este Municipio en la Sesión 12-doce celebrada en fecha 27-veintisiete de febrero de 2019-diecinueve a efectos de dar cumplimiento en tiempo y forma con lo establecido en la fracción I del artículo 56 de la Ley De Asentamientos Humanos, Ordenamiento Territorial y Desarrollo Urbano Para el Estado de Nuevo León, y con la finalidad de que los habitantes del municipio de San Pedro Garza García, Nuevo León tengan la posibilidad de participar en dicho proceso, a fin de que por su conducto y una vez estudiada, analizada y dictaminada la presente propuesta, sea el Pleno del Republicano Ayuntamiento quien se encontrara en condiciones de DAR AVISO PÚBLICO DEL INICIO DEL PROCESO DE AJUSTE DEL PLAN DE DESARROLLO URBANO MUNICIPAL DE SAN PEDRO GARZA GARCÍA, NUEVO LEÓN 2030,

DICTAMEN NÚMERO COYDU/2018-2021/Folio 00249/2019
COMISIÓN DE ORDENAMIENTO Y DESARROLLO URBANO, A 14 DE OCTUBRE DEL 2019

1



DETERMINACIÓN Y DELIMITACIÓN DE LAS ZONAS DE CONSERVACIÓN, MEJORAMIENTO, CONSOLIDACIÓN Y CRECIMIENTO.

TERCERO. En la Décimo Primera Sesión Extraordinaria del Republicano Ayuntamiento de este Municipio, celebrada en fecha 08-ocho de marzo de 2019-dos mil diecinueve, el Republicano Ayuntamiento aprobó por unanimidad con 12-doce votos a favor y 1-una ausencia al momento de la votación, el Dictamen número COYDU 2018-2021/010/2019, consistente en el **AVISO PÚBLICO DEL INICIO DEL PROCESO DE AJUSTE DEL PLAN DE DESARROLLO URBANO MUNICIPAL DE SAN PEDRO GARZA GARCÍA, NUEVO LEÓN 2030, DETERMINACIÓN Y DELIMITACIÓN DE LAS ZONAS DE CONSERVACIÓN, MEJORAMIENTO, CONSOLIDACIÓN Y CRECIMIENTO**, mismo que fuera publicado en el Periódico Oficial del Estado de fecha 22-veintidós de marzo de 2019-dos mil diecinueve, así como en el periódico EL NORTE en fecha 23-veintitrés de marzo de 2019-dos mil diecinueve.

CUARTO. En la Sesión número 23-veintitrés de la Comisión de Ordenamiento y Desarrollo Urbano celebrada en fecha 05-cinco de junio de 2019-dos mil diecinueve la Secretaría de Ordenamiento y Desarrollo Urbano, presentó a la suscrita Comisión, el proyecto de **AJUSTE DEL PLAN DE DESARROLLO URBANO MUNICIPAL DE SAN PEDRO GARZA GARCÍA, NUEVO LEÓN 2030, DETERMINACIÓN Y DELIMITACIÓN DE LAS ZONAS DE CONSERVACIÓN, MEJORAMIENTO, CONSOLIDACIÓN Y CRECIMIENTO**, mismo que fue votado en sentido positivo con 05-cinco votos a favor y una ausencia con aviso.

QUINTO. El inicio del proceso de la consulta pública previsto en la fracción III del artículo 56 de la Ley de Asentamientos Humanos, Ordenamiento Territorial y Desarrollo Urbano para el Estado de Nuevo León, se publicó el 14-catorce de junio de 2019-dos mil diecinueve en la Gaceta Municipal y en el Periódico Oficial del Estado de Nuevo León, el 17-dieciséis de junio del mismo año, así como en los periódicos EL NORTE y MILENIO DIARIO los días 15-quince, 16-dieciséis y 17-dieciséis de junio, en donde se especifican los principales cambios y modificaciones y las zonas afectadas, cumpliendo así con la disposición de ser publicado en cuando menos dos de los diarios de mayor circulación en la entidad, durante 3-tres días consecutivos y que debiera cumplir con un tamaño mínimo de un octavo de página.

SEXTO. Conforme a lo previsto por la fracción V, inciso a) del artículo 56 de la Ley de Asentamientos Humanos, Ordenamiento Territorial y Desarrollo Urbano para el Estado de Nuevo León, se dio inicio a la primera audiencia pública misma que se celebró el día 18-dieciocho de junio de 2019-dos mil diecinueve, disponiendo en la página oficial de internet del Municipio, en el hipervínculo www.sanpedro.gob.mx; durante dicho plazo los interesados tuvieron a su disposición un ejemplar del proyecto y de sus anexos gráficos, así como asesoría para presentar por escrito los planteamientos o propuestas que consideren respecto del proyecto del plan o programa de desarrollo urbano, o las modificaciones a los

2

Dictamen Número COYDU/2018-2021/Folio 002/19/2019
COMISIÓN DE ORDENAMIENTO Y DESARROLLO URBANO, A 14 DE OCTUBRE DEL 2019



vigentes, a sus anexos y demás contenido del mismo y así cumplir con los requisitos de estar fundamentados y consignar domicilio para oír y recibir notificaciones, lo anterior estipulado en el citado artículo 56 de la Ley de Asentamientos Humanos, Ordenamiento Territorial y Desarrollo Urbano para el Estado de Nuevo León.

3
SÉPTIMO. Los planteamientos de los ciudadanos se recibieron desde el día 18-dieciocho de junio al 29-veintinueve de julio del año que transcurre, en las oficinas de la Secretaría de Ordenamiento y Desarrollo Urbano del Municipio de San Pedro Garza García, Nuevo León, ubicadas en Corregidora 507-quinientos siete Norte, en el Centro de San Pedro Garza García, Nuevo León, en un horario de las 08:00 a las 16:00 horas, habiendo señalado que deberían ser claros y estar fundamentados y justificados en términos técnico urbanísticos, tal como lo señala las disposiciones de la Ley de Asentamientos Humanos, Ordenamiento Territorial y Desarrollo Urbano para el Estado de Nuevo León.

OCTAVO. Durante el plazo de 30- treinta días hábiles, comprendido en las fechas ya mencionadas, en las oficinas de la Secretaría de Ordenamiento y Desarrollo Urbano del Municipio, para los efectos legales de la consulta pública y del procedimiento previsto para la aprobación del plan o programa sometido al mismo, se recibieron las propuestas Ciudadanas.

NOVENO. En la Vigésima Segunda Sesión Extraordinaria del Republicano Ayuntamiento del mes de septiembre, celebrada en fecha 05-cinco de septiembre de 2019-dos mil diecinueve el Republicano Ayuntamiento de este Municipio, aprobó por **UNANIMIDAD PRÓRROGAR EL PLAZO PARA DAR CONTESTACIÓN A LAS PROPUESTAS CIUDADANAS RESPECTO DE LA CONSULTA PÚBLICA DEL AJUSTE DEL PLAN DE DESARROLLO URBANO MUNICIPAL DE SAN PEDRO GARZA GARCÍA, NUEVO LEÓN 2030, DETERMINACIÓN Y DELIMITACIÓN DE LAS ZONAS DE CONSERVACIÓN, MEJORAMIENTO, CONSOLIDACIÓN Y CRECIMIENTO**, por el término de 30-treinta días hábiles posteriores al vencimiento del plazo que en este acto se prorroga, lo anterior de acuerdo a lo estipulado por el artículo 56 fracción VI de la Ley de Asentamientos Humanos, Ordenamiento Territorial y Desarrollo Urbano para el Estado de Nuevo León.

DÉCIMO. En fecha 14-catorce de octubre de 2019-dos mil diecinueve, nos fue turnado para su estudio y análisis el dictamen técnico realizado por la Dirección de Planeación Urbana dependiente del Instituto Municipal de Planeación y Gestión Urbana de San Pedro Garza García, Nuevo León (IMPLANG) adscrito a la Secretaría de Ordenamiento y Desarrollo Urbano, en relación a la Propuesta Ciudadana del C. RUBÉN SALINAS TORRES, respecto de la **CONSULTA PÚBLICA DEL PROYECTO DE AJUSTE DEL PLAN DE DESARROLLO URBANO MUNICIPAL DE SAN PEDRO GARZA GARCÍA, NUEVO LEÓN 2030, DETERMINACIÓN Y DELIMITACIÓN DE LAS ZONAS DE CONSERVACIÓN, MEJORAMIENTO, CONSOLIDACIÓN Y CRECIMIENTO**, misma a la que le fue asignado el número de Folio 00249/2019.



Por lo anterior, la suscrita COMISIÓN DE ORDENAMIENTO Y DESARROLLO URBANO DEL REPUBLICANO AYUNTAMIENTO DE SAN PEDRO GARZA GARCÍA, NUEVO LEÓN, estima de orden legal las siguientes:

CONSIDERACIONES

4 PRIMERA. El artículo 115 de la Constitución Política de los Estados Unidos Mexicanos, 132 de la Constitución Política del Estado Libre y Soberano de Nuevo León, el artículo 41 de la Ley de Gobierno Municipal del Estado de Nuevo León, numeral 36 fracción XI incisos a), c) y e) del Reglamento para el Gobierno Interior del Republicano Ayuntamiento de San Pedro Garza García, Nuevo León, esta Comisión de Ordenamiento y Desarrollo Urbano del Republicano Ayuntamiento es la instancia competente para someter a la consideración de este órgano colegiado el presente dictamen.

SEGUNDA. Los artículos 115, fracción V, de la Constitución Política de los Estados Unidos Mexicanos, 132, fracción II, incisos a) y c) de la Constitución Política del Estado Libre y Soberano de Nuevo León, establecen que es facultad del Municipio, en los términos de las leyes federales y estatales, relativas a formular, aprobar y administrar la zonificación y planes de desarrollo urbano municipal.

TERCERA. El Artículo 11 fracciones I y II de la Ley General de Asentamientos Humanos y Ordenamiento Territorial vigente, dispone que corresponde al Municipio: *Artículo 11. Corresponde a los Municipios: I. Elaborar, aprobar, administrar y ejecutar los planes o programas municipales de desarrollo urbano, de centros de población, parciales y los demás que de éstos deriven, incluyendo la zonificación prevista en lo conducente, adoptando normas y criterios de congruencia, coordinación y ajuste con otros niveles superiores de planeación y las normas oficiales mexicanas que expida la Secretaría de Desarrollo Agrario, Territorial y Urbano del Gobierno Federal, así como aprobar los reglamentos y disposiciones de carácter general en materia de ordenamiento territorial, desarrollo urbano, zonificación, construcción, estacionamientos, así como vigilar su cumplimiento; tratándose de los planes o programas municipales antes citados, se deberá solicitar a la autoridad competente la dictaminación, análisis y calificación de la congruencia de dichos planes o programas con la planeación estatal, así mismo, posteriormente se deberá solicitar su inscripción en la Dirección del Registro Público de la Propiedad y del Comercio del Instituto Registral y Catastral del Estado y su publicación en el Periódico Oficial del Estado, y su incorporación en el sistema de información territorial y urbano a cargo de la Secretaría antes citada. II. Formular, aprobar, administrar y ejecutar los planes o programas municipales de Desarrollo Urbano, de Centros de Población y los demás que de éstos deriven, adoptando normas o criterios de congruencia, coordinación y ajuste con otros niveles superiores de planeación, las normas oficiales mexicanas, así como evaluar y vigilar su cumplimiento.*

4



CUARTA. El artículo 87 de la Ley de Asentamientos Humanos, Ordenamiento Territorial y Desarrollo Urbano para el Estado de Nuevo León, señala que la dependencia encargada del desarrollo urbano del Municipio o en su caso de planeación urbana previstos en el artículo 20 de esa Ley, formulará el proyecto del plan o programa y lo someterá a la consulta pública, de acuerdo al artículo 56 de dicho ordenamiento y que concluido lo anterior se presentara el proyecto definitivo al Ayuntamiento para su consideración y aprobación; lo anterior de acuerdo a lo estipulado en el Quinto transitorio de la Ley de Asentamientos Humanos, Ordenamiento Territorial y Desarrollo Urbano para el Estado de Nuevo León.

QUINTA. En ese sentido se tiene que dentro de los compromisos en materia de Desarrollo Urbano señalados en el Plan Municipal de Desarrollo 2018-2021 del municipio de San Pedro Garza García, Nuevo León, se destaca transparentar y facilitar los procesos para la obtención de permisos y autorizaciones en materia de Desarrollo Urbano, garantizando la legalidad de las autorizaciones otorgadas por la Secretaría de Ordenamiento y Desarrollo Urbano en todos los trámites; y mejorar el control urbano para administrar de forma eficiente el desarrollo urbano de la Ciudad, transparentando los procesos en materia urbana, por tanto se consideró factible la creación de un órgano responsable de la Planeación del Desarrollo Sustentable, por lo que en la primera sesión ordinaria del Republicano Ayuntamiento 2018-2021, celebrada el día 13-trece de agosto de 2019-dos mil diecinueve, se aprobó el Reglamento Orgánico de la Administración Pública Municipal de San Pedro Garza García, Nuevo León, en el cual en su artículo 38 Bis, crea el Instituto Municipal de Planeación y Gestión Urbana de San Pedro Garza García, Nuevo León (IMPLANG), como órgano administrativo desconcentrado de la administración pública municipal de San Pedro Garza García, adscrito a la Secretaría de Ordenamiento y Desarrollo Urbano.

Ahora bien, con fundamento en el artículo 38 bis 2, del Reglamento Orgánico de la Administración Pública Municipal de San Pedro Garza García, Nuevo León, mencionado en el párrafo que antecede, el Presidente Municipal en el ámbito de sus atribuciones, en fecha 01-primer de octubre de 2019-dos mil diecinueve, y después de haber cumplido con los requisitos establecidos en el artículo que nos constrañe, nombró al Titular de la Dirección General del Instituto Municipal de Planeación y Gestión Urbana el Licenciado Urbanista Luis Rodolfo Zamorano Ruíz.

Es así entonces que la Dirección de Planeación Urbana del Instituto Municipal de Planeación y Gestión Urbana de San Pedro Garza García, Nuevo León (IMPLANG), dependiente de la Secretaría de Ordenamiento y Desarrollo Urbano del Municipio de San Pedro Garza García, Nuevo León, fue el encargado del proceso de elaborar, respecto de cada uno de los planteamientos formulados por la ciudadanía, un dictamen técnico para la resolución y presentación de la solicitud derivada de la Consulta que nos ocupa, para posteriormente turnarlos a la suscrita Comisión de Ordenamiento y Desarrollo Urbano, y se esté en posibilidad para analizar, estudiar, y dictaminar.



6

SIXTA. El derecho a la Consulta del proyecto de Ajuste al Plan de Desarrollo Urbano Municipal de San Pedro Garza García, Nuevo León 2030, Determinación y Delimitación de las Zonas de Conservación, Mejoramiento, Consolidación y Crecimiento, como forma de participación democrática, acorde con el aviso efectuado por el Republicano Ayuntamiento de San Pedro Garza García, Nuevo León, en fecha 13-trece de junio de 2019-dos mil diecinueve, vincula a quien lo ejerce a cooperar en su instrumentación, interviniendo de manera responsable a través de planteamientos con una efectiva contribución social o técnica, dada la especial complejidad que reviste el desarrollo urbano, debiendo referirse al objeto del proceso de ajuste, y a la determinación y delimitación de las zonas de conservación, mejoramiento, consolidación y crecimiento, o a la delimitación de los distritos o polígonos propuestos, más no así a predios o lotes en particular.

Asimismo, en los artículos 26, apartado A), y 27, párrafo tercero, de la Constitución Política de los Estados Unidos Mexicanos, se establece que la planeación del desarrollo nacional será democrática mediante la participación de los diversos sectores de la sociedad, de quienes recogerá sus aspiraciones y demandas para incorporarlas al plan y los programas de desarrollo. En relación con la propiedad privada, es la nación la que tiene en todo momento el derecho de imponerle las modalidades que dicte el interés público y regular, en beneficio social, el aprovechamiento de los elementos naturales susceptibles de apropiación, estando dentro de su objeto, cuidar de su conservación, lograr el desarrollo equilibrado del país y el mejoramiento de las condiciones de vida de la población urbana. El artículo 115 de la Constitución Política de los Estados Unidos Mexicanos, en su fracción V, inciso a), establece que los municipios están facultados para formular, aprobar y administrar la zonificación y planes de desarrollo urbano municipal, en los términos de las leyes federales y estatales relativas.

Por otro lado, acorde con lo expuesto, en la Ley General de Asentamientos Humanos, Ordenamiento Territorial y Desarrollo Urbano, en sus artículos 11, fracción XXII, 19, fracción III, y 30, primer párrafo, y en la Ley de Asentamientos Humanos, Ordenamiento Territorial y Desarrollo Urbano para el Estado de Nuevo León, en sus artículos 11, fracción XXVI, y 14, fracción III, se faculta a los municipios a crear los mecanismos de consulta ciudadana para la formulación, modificación y evaluación de los planes o programas municipales de Desarrollo Urbano, para asegurar la consulta, opinión y deliberación de las políticas de ordenamiento territorial y planeación del desarrollo urbano, conforme al sistema de planeación democrática del desarrollo nacional previsto en el artículo 26 de la Constitución Política de los Estados Unidos Mexicanos, están los Consejos Municipales de Desarrollo Urbano y Vivienda, siendo órganos auxiliares de participación ciudadana y conformación plural.

Así también, la Ley de Participación Ciudadana para el Estado de Nuevo León, en sus artículos 1, 8, fracciones V, VIII, IX y X, 13, fracción II, 36, 37, 38, 39 y 40, reconoce el derecho a la participación ciudadana, de naturaleza procedimental, mediante la consulta ciudadana organizada y realizada a través de la dependencia municipal que le compete, a

6



la que el Ayuntamiento convoque señalando en forma precisa su naturaleza y la descripción específica del acto que se propone consultar; así como la exposición de motivos y razones por las cuales lo que se propone someter a consulta ciudadana, se considera de importancia y trascendencia social.

Por su parte, el Reglamento de Participación y Atención Ciudadana del Municipio de San Pedro Garza García, Nuevo León, en sus artículos 1, 2, 3, 4 fracciones I, XIII y XIV, 6, 7, 8, 202, 203, 204, 205, 206, 207, 208, 209 y 210, establece y regula la consulta ciudadana entre los instrumentos de participación ciudadana, teniendo como principios rectores, entre otros, el bien común, la corresponsabilidad, la eficiencia, la honestidad, la legalidad, el profesionalismo, la rendición de cuentas, la solidaridad, la subsidiariedad, la tolerancia y la transparencia.

SÉPTIMA. Acorde con la convocatoria que se hizo mediante el aviso público que se dio por el Republicano Ayuntamiento de San Pedro Garza García, Nuevo León, el 13-trece de junio de 2019-dos mil diecinueve, a través del Presidente Municipal y del Secretario del Republicano Ayuntamiento, respecto del Proceso de Consulta Pública del Proyecto de Ajuste del Plan de Desarrollo Urbano Municipal de San Pedro Garza García, Nuevo León 2030, Determinación y Delimitación de las Zonas de Conservación, Mejoramiento, Consolidación y Crecimiento, se determinó que serían improcedentes los planteamientos que:

- Omitieran referirse al objeto del proceso de ajuste aprobado por el Republicano Ayuntamiento;
- Que se refirieran únicamente a predios o lotes en particular;
- Que no se refirieran a la determinación y delimitación de las zonas de conservación, mejoramiento, consolidación y crecimiento; o
- Que no se refirieran a la delimitación de los distritos o polígonos propuestos.

En la misma convocatoria que se cita en el anterior punto 1, se precisaron como las principales propuestas de ajustes al Plan de Desarrollo Urbano Municipal de San Pedro Garza García, Nuevo León 2030, Determinación y Delimitación de las Zonas de Conservación, Mejoramiento, Consolidación y Crecimiento, A) la determinación y delimitación de las Zonas de Conservación, Mejoramiento, Consolidación y Crecimiento; y B) las zonas que serán afectadas por esos cambios, enumerándose de la siguiente manera en el aviso respectivo:

I. El objetivo general del PROYECTO DE AJUSTE DEL PLAN DE DESARROLLO URBANO MUNICIPAL DE SAN PEDRO GARZA GARCÍA, NUEVO LEÓN 2030, es complementar las estrategias de zonificación primaria y secundaria en el Plan con una interpretación de los lineamientos actuales en los documentos normativos y reglamentarios de Planeación Urbana que se mantendrán vigentes, incorporando el Plano E1.5, Zonificación de Políticas de Ordenamiento del Territorio, al Plan de Desarrollo Urbano Municipal de San Pedro Garza García, Nuevo León 2030.

DICTAMEN NÚMERO COYDU/2018-2021/Folio 00249/2019
COMISIÓN DE ORDENAMIENTO Y DESARROLLO URBANO, A 14 DE OCTUBRE DEL 2019

7



2. Se propone ajustar de esta manera el Plan y la normatividad de desarrollo urbano vigente a los criterios normativos que se desprenden de la nueva LEY GENERAL DE ASENTAMIENTOS HUMANOS, ORDENAMIENTO TERRITORIAL Y DESARROLLO URBANO, publicada en noviembre de 2016, y sus correlativos en la LEY DE ASENTAMIENTOS HUMANOS, ORDENAMIENTO TERRITORIAL Y DESARROLLO URBANO PARA EL ESTADO DE NUEVO LEÓN, publicada en noviembre del 2017.

8

3. La propuesta de ajuste mantiene el escenario de visión del Plan vigente al año 2030, para homologar la zonificación en atención a las consideraciones señaladas en el apartado de Motivación del Ajuste y Fundamentación Jurídica del documento que se elaboró por la Secretaría de Ordenamiento y Desarrollo Urbano y que forma parte del dictamen aprobado por el Republicano Ayuntamiento del Municipio de San Pedro Garza García, Nuevo León. Por tal motivo se estima necesario agregar el plano de E1.5 Zonificación de Políticas de Ordenamiento del Territorio, para asegurar el bienestar de los vecinos y de la población en general en el corto plazo y con ello dar certeza a la inversión pública y privada.

4. La estrategia general de ajuste al Plan, consiste en zonificar (en el plano de E1.5 Zonificación de Políticas de Ordenamiento del Territorio), las políticas de ordenamiento del territorio traduciendo los lineamientos actuales de Zonificación Primaria, Zonificación Secundaria Usos y Destinos de Suelo, Densidades Habitacionales y CUS Máximo, Zonas de Altura Controlada entre otros, a la Zonificación de Políticas de Ordenamiento del Territorio, en Zonas de: Conservación Ambiental, Conservación de Áreas Naturales Protegidas, Conservación Habitacional, Mejoramiento, Consolidación y Crecimiento.

5. Se mantiene la estructura policéntrica propuesta en el Plan de Desarrollo Urbano Municipal de San Pedro Garza García, N.L. 2030, como un modelo sustentable y moderno con potencial de crear un sistema de movilidad sustentable, un espacio público más vibrante y una oportunidad de revitalización urbana. Se propone delimitar como Zonas de Conservación Habitacional en el Plano E 1.5 de Zonificación de Políticas de Ordenamiento del Territorio, para preservar el carácter residencial de las zonas predominantemente habitacional.

OCTAVA. La realización de la Consulta Pública del Proyecto de Ajuste al Plan de Desarrollo Urbano Municipal de San Pedro Garza García, Nuevo León 2030, Determinación y Delimitación de las Zonas de Conservación, Mejoramiento, Consolidación y Crecimiento, constituye una salvaguarda para garantizar que las modalidades que se imponen a la propiedad privada, son las que dicta el interés público y que son de beneficio social, siendo dicha determinación y delimitación por causa de utilidad pública, con la cual, el municipio de San Pedro Garza García, Nuevo León, asegura que la ciudadanía tenga conocimiento de las modalidades que se imponen a la propiedad y que voluntariamente evalúe los efectos, positivos o negativos, que el ajuste al plan que se

8



proyecta pueda causar, acorde con el beneficio social que debe regular, pretendiendo con ello encontrar un justo equilibrio entre los distintos intereses que pudieran entrar en conflicto, y de esa manera cumplir con la obligación de prevención que se tiene, correlativo con el derecho a la consulta, de conformidad con el artículo 6 fracción I la Ley General de Asentamientos Humanos, Ordenamiento Territorial y Desarrollo Urbano y la Ley de Asentamientos Humanos, Ordenamiento Territorial y Desarrollo Urbano para el Estado de Nuevo León.

9. Resulta trascendente aludir que del proceso de consulta pública previsto en el artículo 56 de la Ley de Asentamientos Humanos, Ordenamiento Territorial y Desarrollo Urbano para el Estado de Nuevo León, la ciudadanía interesada en ejercer su derecho, debió haber presentado por escrito ante la Secretaría de Ordenamiento y Desarrollo Urbano del Municipio de San Pedro Garza García, Nuevo León, los planteamientos o propuestas (comentarios u observaciones) que consideraran respecto del Proyecto de Ajuste del Plan de Desarrollo Urbano Municipal de San Pedro Garza García, Nuevo León 2030, Determinación y Delimitación de las Zonas de Conservación, Mejoramiento, Consolidación y Crecimiento y señalando domicilio para oír y recibir notificaciones.

Sin que sea óbice mencionar que el ejercicio del derecho de participación ciudadana tiene una limitante, pues la acción del gobernado se construye únicamente a participar de las asambleas públicas, donde es escuchado y puede presentar sus propuestas por escrito sobre el tema; empero, la participación ciudadana no puede llegar al extremo de que sean los propios ciudadanos quienes dicten el contenido del Plan de Desarrollo Urbano Municipal de San Pedro Garza García, Nuevo León 2030, Determinación y Delimitación de las Zonas de Conservación, Mejoramiento, Consolidación y Crecimiento, pues su participación se da en forma conjunta con el municipio y se da a efecto de escuchar de primera mano las inquietudes del gobernado; y por su parte, el particular llega a tener un enlace directo con la autoridad; sin embargo, éste último no pasa a formar parte del ente administrativo municipal, quien es el único encargado de la aprobación de los planes de desarrollo urbano municipal.

NOVENA. Es importante precisar que el objeto del Proceso de Ajuste del Plan de Desarrollo Urbano Municipal de San Pedro Garza García, Nuevo León 2030, Determinación y Delimitación de las Zonas de Conservación, Mejoramiento, Consolidación y Crecimiento, aprobado por el Republicano Ayuntamiento, o la estrategia general del proyecto sometido a la consulta pública, como se precisó en párrafos que anteceden, consiste en determinar y delimitar, con el plano E1.5, las zonas de Conservación (Ambiental, de Áreas Naturales Protegidas y Habitacional); Mejoramiento; Consolidación; y Crecimiento; y delimitar los distritos o polígonos del municipio de San Pedro Garza García, Nuevo León, que se proponen; habiéndose establecido en el aviso correspondiente, que serían improcedentes los planteamientos que no se relacionaran con lo anterior, o que se refirieran a predios o lotes en particular.



DÉCIMA. Ahora bien, se transcribe lo que nos interesa respecto del Dictamen Técnico realizado por la Dirección de Planeación Urbana dependiente del Instituto Municipal de Planeación y Gestión Urbana de San Pedro Garza García, Nuevo León (IMPLANG) adscrito a la Secretaría de Ordenamiento y Desarrollo Urbano de este Municipio, como se señala a continuación:

10 *"...Al efecto, y toda vez que de la lectura íntegra que se realizó por lo propuesto por Rubén Salinas Torres en el folio 00249, esta autoridad considera que dicha propuesta es improcedente, lo anterior, en virtud de que lo manifestado en el mismo no corresponde ni se relaciona con el objeto del proceso de Ajuste del Plan de Desarrollo Urbano Municipal de San Pedro Garza García, Nuevo León 2030, en virtud de que no se hace algún planteamiento específico, relacionado con la determinación y delimitación de las zonas de conservación, mejoramiento, consolidación y crecimiento; o la delimitación de los distritos o polígonos que se proyectan, anexo a que su planteamiento se refiere únicamente a un lote o predio en particular, soslayando el contexto social y urbano del distrito o zona donde quede ubicado dicho predio, ni la opinión del resto de los habitantes de ese distrito o zona; por lo que se estima improcedente lo expuesto en el mismo.*

En ese sentido, es preciso señalar que la presente opinión del dictamen técnico, no es vinculante al Dictamen que en su momento emitirá la Comisión de Ordenamiento y Desarrollo Urbano del Republicano Ayuntamiento de San Pedro Garza García, Nuevo León, respecto del folio en estudio

PRIMERA: Se estima improcedente, lo expuesto en el folio número 00249 presentado por Rubén Salinas Torres particularmente en los puntos que lo integran, en virtud de no contener planteamientos específicos, relacionados con la determinación y delimitación de las zonas de conservación, mejoramiento, consolidación y crecimiento; o la delimitación de los distritos o polígonos que se proyectan, y/o planteamientos tendientes a preservar y restaurar el equilibrio ecológico, evitar la destrucción de los elementos naturales y los daños que la propiedad pueda sufrir en perjuicio de la sociedad con el proyecto que se propone, acorde con el interés público y el beneficio social, al no emanar de una dimensión social, sino individual, señalados dentro del Ajuste del Plan de Desarrollo Urbano Municipal de San Pedro Garza García, Nuevo León 2030, por las consideraciones de derecho y fundamentos expuestos en la presente opinión del dictamen técnico..."

DÉCIMA PRIMERA En virtud de lo señalado en la consideración inmediata anterior, la suscrita Comisión de Ordenamiento y Desarrollo Urbano del Republicano Ayuntamiento de San Pedro Garza García, Nuevo León, coincide con el dictamen técnico realizado por la Dirección de Planeación Urbana dependiente del Instituto Municipal de Planeación y Gestión Urbana de San Pedro Garza García, Nuevo León (IMPLANG) adscrito a la Secretaría de Ordenamiento y Desarrollo Urbano; por lo que se declara la **IMPROCEDENCIA**, de la Propuesta Ciudadana del C. RUBÉN SALINAS TORRES con número de Folio 00249/2019.

DÉCIMA SEGUNDA. Consecuentemente, y con fundamento en los antecedentes y consideraciones de hecho y de Derecho citadas en el cuerpo del presente dictamen, los integrantes de esta Comisión de Ordenamiento y Desarrollo Urbano del Republicano Ayuntamiento de San Pedro Garza García, Nuevo León, sometemos a consideración del pleno de este Republicano Ayuntamiento del Municipio de San Pedro Garza García, Nuevo León, la aprobación del siguiente proyecto de



ACUERDO

11 **PRIMERO.** Por los motivos y fundamentos señalados en los antecedentes y consideraciones del presente dictamen así como del dictamen técnico realizado por la Dirección de Planeación Urbana dependiente del Instituto Municipal de Planeación y Gestión Urbana de San Pedro Garza García, Nuevo León (IMPLANG) adscrito a la Secretaría de Ordenamiento y Desarrollo Urbano, se declara **IMPROCEDENTE** la Propuesta Ciudadana del C. RUBÉN SALINAS TORRES respecto de la **CONSULTA PÚBLICA DEL PROYECTO DE AJUSTE DEL PLAN DE DESARROLLO URBANO MUNICIPAL DE SAN PEDRO GARZA GARCÍA, NUEVO LEÓN 2030, DETERMINACIÓN Y DELIMITACIÓN DE LAS ZONAS DE CONSERVACIÓN, MEJORAMIENTO, CONSOLIDACIÓN Y CRECIMIENTO.**

SEGUNDO. Se instruye al Instituto Municipal de Planeación y Gestión Urbana de San Pedro Garza García, Nuevo León (IMPLANG) adscrito a la Secretaría de Ordenamiento y Desarrollo Urbano, para que notifique por medio del personal a su digno cargo, o con auxilio de cualquier otra dependencia autorizada en el presente dictamen, el contenido de este dictamen al C. RUBÉN SALINAS TORRES como contestación de esta autoridad municipal a su propuesta presentada dentro de la consulta ciudadana que se llevó a efecto en el procedimiento correspondiente, en el domicilio que indicó para el efecto de oír y recibir notificaciones en su escrito de propuesta de consulta al ajuste del plan en comento. Para los efectos conducentes, agréguese a la notificación del presente dictamen, el Dictamen Técnico realizado por la Dirección de Planeación Urbana dependiente del Instituto Municipal de Planeación y Gestión Urbana de San Pedro Garza García, Nuevo León (IMPLANG) adscrito a la Secretaría de Ordenamiento y Desarrollo Urbano de este Municipio.

En caso de que alguno de los datos proporcionados sea falso, incorrecto, o que no se encuentre a las personas buscadas por parte de los notificadores autorizados, el contenido del presente dictamen se notificará en la Tabla de Avisos de este Municipio conforme a lo establecido en el artículo 68 del Código de Procedimientos Civiles del Estado de Nuevo León como aplicación supletoria de acuerdo a la Ley de Asentamientos Humanos, Ordenamiento Territorial y Desarrollo Urbano para el Estado de Nuevo León.

TERCERO. Se autoriza al personal de las Secretarías de Ordenamiento y Desarrollo Urbano, de Obras Públicas, de Servicios Públicos y Medio Ambiente, Dirección de Control e Inspección, Dirección General de Asuntos Jurídicos y Dirección de Gobierno, estas tres últimas de la Secretaría del R. Ayuntamiento a efecto de dar cumplimiento a lo establecido en el artículo 56 Fracción VI de la Ley de Asentamientos humanos, Ordenamiento Territorial y Desarrollo Urbano para el Estado de Nuevo León, aplicando supletoriamente lo establecido en el artículo 2 fracción V, 13 último párrafo y 14 del Código de Fiscal del Estado de Nuevo León, habilitando los días y horas inhábiles que se requieran para la correcta notificación del presente acuerdo

11

DICTAMEN NÚMERO COYDU/2018-2021/Folia 00349/2019
COMISIÓN DE ORDENAMIENTO Y DESARROLLO URBANO, A 14 DE OCTUBRE DEL 2019



CUARTO. Se Instruye al C. Presidente Municipal, al C. Secretario del Republicano Ayuntamiento, a la Secretaría de Ordenamiento y Desarrollo Urbano, para que lleven de inmediato el exacto cumplimiento del presente acuerdo.

A T E N T A M E N T E

San Pedro Garza García, N. L., a 14 de octubre de 2019.

**COMISION DE ORDENAMIENTO Y DESARROLLO URBANO
DEL REPUBLICANO AYUNTAMIENTO.**

C. EDUARDO ARMANDO AGUILAR VALDEZ.
SÉPTIMO REGIDOR y PRESIDENTE
A FAVOR DEL DICTAMEN.

C. ALEJANDRO ALBERTO CARLOS PÁEZ Y ARAGÓN.
QUINTO REGIDOR y SECRETARIO
AUSENTE CON AVISO

C. JOSÉ MARIO GARZA BENAVIDES.
PRIMER REGIDOR y VOCAL
A FAVOR DEL DICTAMEN

C. JAVIER GONZÁLEZ ALCÁNTARA CÁCERES
TERCER REGIDOR y VOCAL
A FAVOR DEL DICTAMEN

C. ERNESTO JAVIER CHAPA CALVILLO
NOVENO REGIDOR y VOCAL
A FAVOR DEL DICTAMEN

C. BRENDA TAFICH LANKENAU
DÉCIMA SEGUNDA REGIDORA y VOCAL
AUSENTE CON AVISO

ÚLTIMA FOJA DEL DICTAMEN COYDU/2018-2021/Folio 00249/2019.

12

12



COYDU 2018/2021 FOLIO-250-2019, FERNANDO JESÚS CAVAZOS ELIZONDO.

DICTÁMEN NÚMERO COYDU/2018-2021/Folio 00250/2019.

**AL REPUBLICANO AYUNTAMIENTO
DEL MUNICIPIO DE SAN PEDRO GARZA GARCÍA, NUEVO LEÓN.
P R E S E N T E.**

1 A los integrantes de la Comisión De Ordenamiento y Desarrollo Urbano del Republicano Ayuntamiento, nos fue turnado para su estudio y análisis por parte de la Secretaría de Ordenamiento y Desarrollo Urbano a través de la Unidad de Planeación Urbana, la Propuesta Ciudadana formulada por el C. FERNANDO JESUS CAVAZOS ELIZONDO, respecto de la CONSULTA PÚBLICA DEL PROYECTO DE AJUSTE DEL PLAN DE DESARROLLO URBANO MUNICIPAL DE SAN PEDRO GARZA GARCÍA, NUEVO LEÓN 2030, DETERMINACIÓN Y DELIMITACIÓN DE LAS ZONAS DE CONSERVACIÓN, MEJORAMIENTO, CONSOLIDACIÓN Y CRECIMIENTO, misma a la que le fue asignado el número de folio 00250/2019, documento que nos permitimos someter a la consideración y aprobación del Pleno de este Ayuntamiento, bajo el número de dictamen COYDU/2018-2021/Folio 00250/2019, en base a los siguientes antecedentes y consideraciones de orden legal.

ANTECEDENTES

PRIMERO. Mediante oficio número JAFG-SODU-250/2019, de fecha 19-diecinueve de febrero de 2019-dos mil diecinueve, el Arquitecto Javier Alberto de la Fuente García, Secretario de Ordenamiento y Desarrollo Urbano del Municipio de San Pedro Garza García, Nuevo León, manifestó que dicha dependencia se encontraba lista para iniciar el proceso de adecuación establecido en el Artículo Transitorio Quinto del Decreto número 312-trescientos doce de expedición de la Ley de Asentamientos Humanos, Ordenamiento Territorial y Desarrollo Urbano para el Estado de Nuevo León.

SEGUNDO. La propuesta de iniciar el proceso para el ajuste del Plan de Desarrollo Urbano Municipal de San Pedro Garza García, Nuevo León 2030, fue presentada a la Comisión de Ordenamiento y Desarrollo Urbano del Republicano Ayuntamiento por el Arquitecto Javier Alberto de la Fuente García, en su carácter de titular de la Secretaría de Ordenamiento y Desarrollo Urbano de este Municipio en la Sesión 12-doce celebrada en fecha 27-veintisiete de febrero de 2019-diecinueve a efectos de dar cumplimiento en tiempo y forma con lo establecido en la fracción I del artículo 56 de la Ley De Asentamientos Humanos, Ordenamiento Territorial y Desarrollo Urbano Para el Estado de Nuevo León, y con la finalidad de que los habitantes del municipio de San Pedro Garza García, Nuevo León tengan la posibilidad de participar en dicho proceso, a fin de que por su conducto y una vez estudiada, analizada y dictaminada la presente propuesta, sea el Pleno del Republicano Ayuntamiento quien se encontrara en condiciones de DAR AVISO PÚBLICO DEL INICIO DEL PROCESO DE AJUSTE DEL PLAN DE DESARROLLO URBANO MUNICIPAL DE SAN PEDRO GARZA GARCÍA, NUEVO LEÓN 2030,

1
DICTAMEN NÚMERO COYDU/2018-2021/Folio 00250/ 2019
COMISIÓN DE ORDENAMIENTO Y DESARROLLO URBANO, A 14 DE OCTUBRE DEL 2019



DETERMINACIÓN Y DELIMITACIÓN DE LAS ZONAS DE CONSERVACIÓN, MEJORAMIENTO, CONSOLIDACIÓN Y CRECIMIENTO.

TERCERO. En la Décimo Primera Sesión Extraordinaria del Republicano Ayuntamiento de este Municipio, celebrada en fecha 08-ocho de marzo de 2019-dos mil diecinueve, el Republicano Ayuntamiento aprobó por unanimidad con 12-doce votos a favor y 1-una ausencia al momento de la votación, el Dictamen número COYDU 2018-2021/010/2019, consistente en el **AVISO PÚBLICO DEL INICIO DEL PROCESO DE AJUSTE DEL PLAN DE DESARROLLO URBANO MUNICIPAL DE SAN PEDRO GARZA GARCÍA, NUEVO LEÓN 2030, DETERMINACIÓN Y DELIMITACIÓN DE LAS ZONAS DE CONSERVACIÓN, MEJORAMIENTO, CONSOLIDACIÓN Y CRECIMIENTO**, mismo que fuera publicado en el Periódico Oficial del Estado de fecha 22-veintidós de marzo de 2019-dos mil diecinueve, así como en el periódico EL NORTE en fecha 23-veintitrés de marzo de 2019-dos mil diecinueve.

CUARTO. En la Sesión número 23-veintitrés de la Comisión de Ordenamiento y Desarrollo Urbano celebrada en fecha 05-cinco de junio de 2019-dos mil diecinueve la Secretaría de Ordenamiento y Desarrollo Urbano, presentó a la suscrita Comisión, el proyecto de **AJUSTE DEL PLAN DE DESARROLLO URBANO MUNICIPAL DE SAN PEDRO GARZA GARCÍA, NUEVO LEÓN 2030, DETERMINACIÓN Y DELIMITACIÓN DE LAS ZONAS DE CONSERVACIÓN, MEJORAMIENTO, CONSOLIDACIÓN Y CRECIMIENTO**, mismo que fue votado en sentido positivo con 05-cinco votos a favor y una ausencia con aviso.

QUINTO. El inicio del proceso de la consulta pública previsto en la fracción III del artículo 56 de la Ley de Asentamientos Humanos, Ordenamiento Territorial y Desarrollo Urbano para el Estado de Nuevo León, se publicó el 14-catorce de junio de 2019-dos mil diecinueve en la Gaceta Municipal y en el Periódico Oficial del Estado de Nuevo León, el 17-dieciséis de junio del mismo año, así como en los periódicos EL NORTE y MILENIO DIARIO los días 15-quince, 16-dieciséis y 17-dieciséis de junio, en donde se especifican los principales cambios y modificaciones y las zonas afectadas, cumpliendo así con la disposición de ser publicado en cuando menos dos de los diarios de mayor circulación en la entidad, durante 3-tres días consecutivos y que debiera cumplir con un tamaño mínimo de un octavo de página.

SEXTO. Conforme a lo previsto por la fracción V, inciso a) del artículo 56 de la Ley de Asentamientos Humanos, Ordenamiento Territorial y Desarrollo Urbano para el Estado de Nuevo León, se dio inicio a la primera audiencia pública misma que se celebró el día 18-dieciocho de junio de 2019-dos mil diecinueve, disponiendo en la página oficial de internet del Municipio, en el hipervínculo www.sanpedro.gob.mx; durante dicho plazo los interesados tuvieron a su disposición un ejemplar del proyecto y de sus anexos gráficos, así como asesoría para presentar por escrito los planteamientos o propuestas que consideren respecto del proyecto del plan o programa de desarrollo urbano, o las modificaciones a los

2

Dictamen Número COYDU/2018-2021/Folio-00250/2019
COMISIÓN DE ORDENAMIENTO Y DESARROLLO URBANO, A 14 DE OCTUBRE DEL 2019



vigentes, a sus anexos y demás contenido del mismo y así cumplir con los requisitos de estar fundamentados y consignar domicilio para oír y recibir notificaciones, lo anterior estipulado en el citado artículo 56 de la Ley de Asentamientos Humanos, Ordenamiento Territorial y Desarrollo Urbano para el Estado de Nuevo León.

3
SÉPTIMO. Los planteamientos de los ciudadanos se recibieron desde el día 18-dieciocho de junio al 29-veintinueve de julio del año que transcurre, en las oficinas de la Secretaría de Ordenamiento y Desarrollo Urbano del Municipio de San Pedro Garza García, Nuevo León, ubicadas en Corregidora 507-quinientos siete Norte, en el Centro de San Pedro Garza García, Nuevo León, en un horario de las 08:00 a las 16:00 horas, habiendo señalado que deberían ser claros y estar fundamentados y justificados en términos técnico urbanísticos, tal como lo señala las disposiciones de la Ley de Asentamientos Humanos, Ordenamiento Territorial y Desarrollo Urbano para el Estado de Nuevo León.

OCTAVO. Durante el plazo de 30- treinta días hábiles, comprendido en las fechas ya mencionadas, en las oficinas de la Secretaría de Ordenamiento y Desarrollo Urbano del Municipio, para los efectos legales de la consulta pública y del procedimiento previsto para la aprobación del plan o programa sometido al mismo, se recibieron las propuestas Ciudadanas.

NOVENO. En la Vigésima Segunda Sesión Extraordinaria del Republicano Ayuntamiento del mes de septiembre, celebrada en fecha 05-cinco de septiembre de 2019-dos mil diecinueve el Republicano Ayuntamiento de este Municipio, aprobó por **UNANIMIDAD PRÓRROGAR EL PLAZO PARA DAR CONTESTACIÓN A LAS PROPUESTAS CIUDADANAS RESPECTO DE LA CONSULTA PÚBLICA DEL AJUSTE DEL PLAN DE DESARROLLO URBANO MUNICIPAL DE SAN PEDRO GARZA GARCÍA, NUEVO LEÓN 2030, DETERMINACIÓN Y DELIMITACIÓN DE LAS ZONAS DE CONSERVACIÓN, MEJORAMIENTO, CONSOLIDACIÓN Y CRECIMIENTO**, por el término de 30-treinta días hábiles posteriores al vencimiento del plazo que en este acto se proroga, lo anterior de acuerdo a lo estipulado por el artículo 56 fracción VI de la Ley de Asentamientos Humanos, Ordenamiento Territorial y Desarrollo Urbano para el Estado de Nuevo León.

DÉCIMO. En fecha 14-catorce de octubre de 2019-dos mil diecinueve, nos fue turnado para su estudio y análisis el dictamen técnico realizado por la Dirección de Planeación Urbana dependiente del Instituto Municipal de Planeación y Gestión Urbana de San Pedro Garza García, Nuevo León (IMPLANG) adscrito a la Secretaría de Ordenamiento y Desarrollo Urbano, en relación a la Propuesta Ciudadana del C. **FERNANDO JESUS CAVAZOS ELIZONDO**, respecto de la **CONSULTA PÚBLICA DEL PROYECTO DE AJUSTE DEL PLAN DE DESARROLLO URBANO MUNICIPAL DE SAN PEDRO GARZA GARCÍA, NUEVO LEÓN 2030, DETERMINACIÓN Y DELIMITACIÓN DE LAS ZONAS DE CONSERVACIÓN,**



MEJORAMIENTO, CONSOLIDACIÓN Y CRECIMIENTO, misma a la que le fue asignado el número de Folio 00250/2019.

Por lo anterior, la suscrita COMISIÓN DE ORDENAMIENTO Y DESARROLLO URBANO DEL REPUBLICANO AYUNTAMIENTO DE SAN PEDRO GARZA GARCÍA, NUEVO LEÓN, estima de orden legal las siguientes:

CONSIDERACIONES

PRIMERA. El artículo 115 de la Constitución Política de los Estados Unidos Mexicanos, 132 de la Constitución Política del Estado Libre y Soberano de Nuevo León, el artículo 41 de la Ley de Gobierno Municipal del Estado de Nuevo León, numeral 36 fracción XI incisos a), c) y e) del Reglamento para el Gobierno Interior del Republicano Ayuntamiento de San Pedro Garza García, Nuevo León, esta Comisión de Ordenamiento y Desarrollo Urbano del Republicano Ayuntamiento es la instancia competente para someter a la consideración de este órgano colegiado el presente dictamen.

SEGUNDA. Los artículos 115, fracción V, de la Constitución Política de los Estados Unidos Mexicanos, 132, fracción II, incisos a) y c) de la Constitución Política del Estado Libre y Soberano de Nuevo León, establecen que es facultad del Municipio, en los términos de las leyes federales y estatales, relativas a formular, aprobar y administrar la zonificación y planes de desarrollo urbano municipal.

TERCERA. El Artículo 11 fracciones I y II de la Ley General de Asentamientos Humanos y Ordenamiento Territorial vigente, dispone que corresponde al Municipio: *Artículo 11. Corresponde a los Municipios: I. Elaborar, aprobar, administrar y ejecutar los planes o programas municipales de desarrollo urbano, de centros de población, parciales y los demás que de éstos deriven, incluyendo la zonificación prevista en la conducente, adoptando normas y criterios de congruencia, coordinación y ajuste con otros niveles superiores de planeación y las normas oficiales mexicanas que expida la Secretaría de Desarrollo Agrario, Territorial y Urbano del Gobierno Federal, así como aprobar los reglamentos y disposiciones de carácter general en materia de ordenamiento territorial, desarrollo urbano, zonificación, construcción, estacionamientos, así como vigilar su cumplimiento; tratándose de los planes o programas municipales antes citados, se deberá solicitar a la autoridad competente la dictaminación, análisis y calificación de la congruencia de dichos planes o programas con la planeación estatal, así mismo, posteriormente se deberá solicitar su inscripción en la Dirección del Registro Público de la Propiedad y del Comercio del Instituto Registral y Catastral del Estado y su publicación en el Periódico Oficial del Estado, y su incorporación en el sistema de información territorial y urbano a cargo de la Secretaría antes citada. II. Formular, aprobar, administrar y ejecutar los planes o programas municipales de Desarrollo Urbano, de Centros de Población y los demás que de éstos deriven, adoptando normas o criterios de congruencia, coordinación y ajuste con otros niveles superiores de planeación, las normas oficiales mexicanas, así como evaluar y vigilar su cumplimiento."*



5

CUARTA. El artículo 87 de la Ley de Asentamientos Humanos, Ordenamiento Territorial y Desarrollo Urbano para el Estado de Nuevo León, señala que la dependencia encargada del desarrollo urbano del Municipio o en su caso de planeación urbana previstos en el artículo 20 de esa Ley, formulará el proyecto del plan o programa y lo someterá a la consulta pública, de acuerdo al artículo 56 de dicho ordenamiento y que concluido lo anterior se presentara el proyecto definitivo al Ayuntamiento para su consideración y aprobación; lo anterior de acuerdo a lo estipulado en el Quinto transitorio de la Ley de Asentamientos Humanos, Ordenamiento Territorial y Desarrollo Urbano para el Estado de Nuevo León.

QUINTA. En ese sentido se tiene que dentro de los compromisos en materia de Desarrollo Urbano señalados en el Plan Municipal de Desarrollo 2018-2021 del municipio de San Pedro Garza García, Nuevo León, se destaca transparentar y facilitar los procesos para la obtención de permisos y autorizaciones en materia de Desarrollo Urbano, garantizando la legalidad de las autorizaciones otorgadas por la Secretaría de Ordenamiento y Desarrollo Urbano en todos los trámites; y mejorar el control urbano para administrar de forma eficiente el desarrollo urbano de la Ciudad, transparentando los procesos en materia urbana, por tanto se consideró factible la creación de un órgano responsable de la Planeación del Desarrollo Sustentable, por lo que en la primera sesión ordinaria del Republicano Ayuntamiento 2018-2021, celebrada el día 13-trece de agosto de 2019-dos mil diecinueve, se aprobó el Reglamento Orgánico de la Administración Pública Municipal de San Pedro Garza García, Nuevo León, en el cual en su artículo 38 Bis, crea el Instituto Municipal de Planeación y Gestión Urbana de San Pedro Garza García, Nuevo León (IMPLANG), como órgano administrativo desconcentrado de la administración pública municipal de San Pedro Garza García, adscrito a la Secretaría de Ordenamiento y Desarrollo Urbano.

Ahora bien, con fundamento en el artículo 38 bis 2, del Reglamento Orgánico de la Administración Pública Municipal de San Pedro Garza García, Nuevo León, mencionado en el párrafo que antecede, el Presidente Municipal en el ámbito de sus atribuciones, en fecha 01-primer de octubre de 2019-dos mil diecinueve, y después de haber cumplido con los requisitos establecidos en el artículo que nos construye, nombró al Titular de la Dirección General del Instituto Municipal de Planeación y Gestión Urbana el Licenciado Urbanista Luis Rodolfo Zamorano Ruíz.

Es así entonces que la Dirección de Planeación Urbana del Instituto Municipal de Planeación y Gestión Urbana de San Pedro Garza García, Nuevo León (IMPLANG), dependiente de la Secretaría de Ordenamiento y Desarrollo Urbano del Municipio de San Pedro Garza García, Nuevo León, fue el encargado del proceso de elaborar, respecto de cada uno de los planteamientos formulados por la ciudadanía, un dictamen técnico para la resolución y presentación de la solicitud derivada de la Consulta que nos ocupa, para posteriormente turnarlos a la suscrita Comisión de Ordenamiento y Desarrollo Urbano, y se esté en posibilidad para analizar, estudiar, y dictaminar.

DICTAMEN NÚMERO COYDU/2018-2021/Folia 00230/ 2019
COMISIÓN DE ORDENAMIENTO Y DESARROLLO URBANO, A 14 DE OCTUBRE DEL 2019

5



6

SEXTA. El derecho a la Consulta del proyecto de Ajuste al Plan de Desarrollo Urbano Municipal de San Pedro Garza García, Nuevo León 2030, Determinación y Delimitación de las Zonas de Conservación, Mejoramiento, Consolidación y Crecimiento, como forma de participación democrática, acorde con el aviso efectuado por el Republicano Ayuntamiento de San Pedro Garza García, Nuevo León, en fecha 13-trece de junio de 2019-dos mil diecinueve, vincula a quien lo ejerce a cooperar en su instrumentación, interviniendo de manera responsable a través de planteamientos con una efectiva contribución social o técnica, dada la especial complejidad que reviste el desarrollo urbano, debiendo referirse al objeto del proceso de ajuste, y a la determinación y delimitación de las zonas de conservación, mejoramiento, consolidación y crecimiento, o a la delimitación de los distritos o polígonos propuestos, más no así a predios o lotes en particular.

Asimismo, en los artículos 26, apartado A), y 27, párrafo tercero, de la Constitución Política de los Estados Unidos Mexicanos, se establece que la planeación del desarrollo nacional será democrática mediante la participación de los diversos sectores de la sociedad, de quienes recogerá sus aspiraciones y demandas para incorporarlas al plan y los programas de desarrollo. En relación con la propiedad privada, es la nación la que tiene en todo momento el derecho de imponerle las modalidades que dicte el interés público y regular, en beneficio social, el aprovechamiento de los elementos naturales susceptibles de apropiación, estando dentro de su objeto, cuidar de su conservación, lograr el desarrollo equilibrado del país y el mejoramiento de las condiciones de vida de la población urbana. El artículo 115 de la Constitución Política de los Estados Unidos Mexicanos, en su fracción V, inciso a), establece que los municipios están facultados para formular, aprobar y administrar la zonificación y planes de desarrollo urbano municipal, en los términos de las leyes federales y estatales relativas.

Por otro lado, acorde con lo expuesto, en la Ley General de Asentamientos Humanos, Ordenamiento Territorial y Desarrollo Urbano, en sus artículos 11, fracción XXII, 19, fracción III, y 30, primer párrafo, y en la Ley de Asentamientos Humanos, Ordenamiento Territorial y Desarrollo Urbano para el Estado de Nuevo León, en sus artículos 11, fracción XXVI, y 14, fracción III, se faculta a los municipios a crear los mecanismos de consulta ciudadana para la formulación, modificación y evaluación de los planes o programas municipales de Desarrollo Urbano, para asegurar la consulta, opinión y deliberación de las políticas de ordenamiento territorial y planeación del desarrollo urbano, conforme al sistema de planeación democrática del desarrollo nacional previsto en el artículo 26 de la Constitución Política de los Estados Unidos Mexicanos, están los Consejos Municipales de Desarrollo Urbano y Vivienda, siendo órganos auxiliares de participación ciudadana y conformación plural.

Así también, la Ley de Participación Ciudadana para el Estado de Nuevo León, en sus artículos 1, 8, fracciones V, VIII, IX y X, 13, fracción II, 36, 37, 38, 39 y 40, reconoce el derecho a la participación ciudadana, de naturaleza procedimental, mediante la consulta

6



ciudadana organizada y realizada a través de la dependencia municipal que le compete, a la que el Ayuntamiento convoque señalando en forma precisa su naturaleza y la descripción específica del acto que se propone consultar; así como la exposición de motivos y razones por las cuales lo que se propone someter a consulta ciudadana, se considera de importancia y trascendencia social.

Por su parte, el Reglamento de Participación y Atención Ciudadana del Municipio de San Pedro Garza García, Nuevo León, en sus artículos 1, 2, 3, 4 fracciones I, XIII y XIV, 6, 7, 8, 202, 203, 204, 205, 206, 207, 208, 209 y 210, establece y regula la consulta ciudadana entre los instrumentos de participación ciudadana, teniendo como principios rectores, entre otros, el bien común, la corresponsabilidad, la eficiencia, la honestidad, la legalidad, el profesionalismo, la rendición de cuentas, la solidaridad, la subsidiariedad, la tolerancia y la transparencia.

SÉPTIMA. Acorde con la convocatoria que se hizo mediante el aviso público que se dio por el Republicano Ayuntamiento de San Pedro Garza García, Nuevo León, el 13-trece de junio de 2019-dos mil diecinueve, a través del Presidente Municipal y del Secretario del Republicano Ayuntamiento, respecto del Proceso de Consulta Pública del Proyecto de Ajuste del Plan de Desarrollo Urbano Municipal de San Pedro Garza García, Nuevo León 2030, Determinación y Delimitación de las Zonas de Conservación, Mejoramiento, Consolidación y Crecimiento, se determinó que serían improcedentes los planteamientos que:

- Omitieran referirse al objeto del proceso de ajuste aprobado por el Republicano Ayuntamiento;
- Que se refirieran únicamente a predios o lotes en particular;
- Que no se refirieran a la determinación y delimitación de las zonas de conservación, mejoramiento, consolidación y crecimiento; o
- Que no se refirieran a la delimitación de los distritos o polígonos propuestos.

En la misma convocatoria que se cita en el anterior punto 1, se precisaron como las principales propuestas de ajustes al Plan de Desarrollo Urbano Municipal de San Pedro Garza García, Nuevo León 2030, Determinación y Delimitación de las Zonas de Conservación, Mejoramiento, Consolidación y Crecimiento, A) la determinación y delimitación de las Zonas de Conservación, Mejoramiento, Consolidación y Crecimiento; y B) las zonas que serán afectadas por esos cambios, enumerándose de la siguiente manera en el aviso respectivo:

1. El objetivo general del PROYECTO DE AJUSTE DEL PLAN DE DESARROLLO URBANO MUNICIPAL DE SAN PEDRO GARZA GARCIA, NUEVO LEÓN 2030, es complementar las estrategias de zonificación primaria y secundaria en el Plan con una interpretación de los lineamientos actuales en los documentos normativos y reglamentarios de Planeación Urbana que se mantendrán vigentes, incorporando el Plano



EI.5, Zonificación de Políticas de Ordenamiento del Territorio, al Plan de Desarrollo Urbano Municipal de San Pedro Garza García, Nuevo León 2030.

2. Se propone ajustar de esta manera el Plan y la normatividad de desarrollo urbano vigente a los criterios normativos que se desprenden de la nueva LEY GENERAL DE ASENTAMIENTOS HUMANOS, ORDENAMIENTO TERRITORIAL Y DESARROLLO URBANO, publicada en noviembre de 2016, y sus correlativos en la LEY DE ASENTAMIENTOS HUMANOS, ORDENAMIENTO TERRITORIAL Y DESARROLLO URBANO PARA EL ESTADO DE NUEVO LEÓN, publicada en noviembre del 2017.

3. La propuesta de ajuste mantiene el escenario de visión del Plan vigente al año 2030, para homologar la zonificación en atención a las consideraciones señaladas en el apartado de Motivación del Ajuste y Fundamentación Jurídica del documento que se elaboró por la Secretaría de Ordenamiento y Desarrollo Urbano y que forma parte del dictamen aprobado por el Republicano Ayuntamiento del Municipio de San Pedro Garza García, Nuevo León. Por tal motivo se estima necesario agregar el plano de EI.5 Zonificación de Políticas de Ordenamiento del Territorio, para asegurar el bienestar de los vecinos y de la población en general en el corto plazo y con ello dar certeza a la inversión pública y privada.

4. La estrategia general de ajuste al Plan, consiste en zonificar (en el plano de EI.5 Zonificación de Políticas de Ordenamiento del Territorio), las políticas de ordenamiento del territorio traduciendo los lineamientos actuales de Zonificación Primaria, Zonificación Secundaria Usos y Destinos de Suelo, Densidades Habitacionales y CUS Máximo, Zonas de Altura Controlada entre otros, a la Zonificación de Políticas de Ordenamiento del Territorio, en Zonas de: Conservación Ambiental, Conservación de Áreas Naturales Protegidas, Conservación Habitacional, Mejoramiento, Consolidación y Crecimiento.

5. Se mantiene la estructura policéntrica propuesta en el Plan de Desarrollo Urbano Municipal de San Pedro Garza García, N.L. 2030, como un modelo sustentable y moderno con potencial de crear un sistema de movilidad sustentable, un espacio público más vibrante y una oportunidad de revitalización urbana. Se propone delimitar como Zonas de Conservación Habitacional en el Plano E I.5 de Zonificación de Políticas de Ordenamiento del Territorio, para preservar el carácter residencial de las zonas predominantemente habitacional.

OCTAVA. La realización de la Consulta Pública del Proyecto de Ajuste al Plan de Desarrollo Urbano Municipal de San Pedro Garza García, Nuevo León 2030, Determinación y Delimitación de las Zonas de Conservación, Mejoramiento, Consolidación y Crecimiento, constituye una salvaguarda para garantizar que las modalidades que se imponen a la propiedad privada, son las que dicta el interés público y que son de beneficio social, siendo dicha determinación y delimitación por causa de utilidad pública, con la cual, el municipio de San Pedro Garza García, Nuevo León, asegura

8



que la ciudadanía tenga conocimiento de las modalidades que se imponen a la propiedad y que voluntariamente evalúe los efectos, positivos o negativos, que el ajuste al plan que se proyecta pueda causar, acorde con el beneficio social que debe regular, pretendiendo con ello encontrar un justo equilibrio entre los distintos intereses que pudieran entrar en conflicto, y de esa manera cumplir con la obligación de prevención que se tiene, correlativo con el derecho a la consulta, de conformidad con el artículo 6 fracción I la Ley General de Asentamientos Humanos, Ordenamiento Territorial y Desarrollo Urbano y la Ley de Asentamientos Humanos, Ordenamiento Territorial y Desarrollo Urbano para el Estado de Nuevo León.

9

Resulta trascendente aludir que del proceso de consulta pública previsto en el artículo 56 de la Ley de Asentamientos Humanos, Ordenamiento Territorial y Desarrollo Urbano para el Estado de Nuevo León, la ciudadanía interesada en ejercer su derecho, debió haber presentado por escrito ante la Secretaría de Ordenamiento y Desarrollo Urbano del Municipio de San Pedro Garza García, Nuevo León, los planteamientos o propuestas (comentarios u observaciones) que consideraran respecto del Proyecto de Ajuste del Plan de Desarrollo Urbano Municipal de San Pedro Garza García, Nuevo León 2030, Determinación y Delimitación de las Zonas de Conservación, Mejoramiento, Consolidación y Crecimiento y señalando domicilio para oír y recibir notificaciones.

Sin que sea óbice mencionar que el ejercicio del derecho de participación ciudadana tiene una limitante, pues la acción del gobernado se construye únicamente a participar de las asambleas públicas, donde es escuchado y puede presentar sus propuestas por escrito sobre el tema; empero, la participación ciudadana no puede llegar al extremo de que sean los propios ciudadanos quienes dicten el contenido del Plan de Desarrollo Urbano Municipal de San Pedro Garza García, Nuevo León 2030, Determinación y Delimitación de las Zonas de Conservación, Mejoramiento, Consolidación y Crecimiento, pues su participación se da en forma conjunta con el municipio y se da a efecto de escuchar de primera mano las inquietudes del gobernado; y por su parte, el particular llega a tener un enlace directo con la autoridad; sin embargo, éste último no pasa a formar parte del ente administrativo municipal, quien es el único encargado de la aprobación de los planes de desarrollo urbano municipal.

NOVENA. Es importante precisar que el objeto del Proceso de Ajuste del Plan de Desarrollo Urbano Municipal de San Pedro Garza García, Nuevo León 2030, Determinación y Delimitación de las Zonas de Conservación, Mejoramiento, Consolidación y Crecimiento, aprobado por el Republicano Ayuntamiento, o la estrategia general del proyecto sometido a la consulta pública, como se precisó en párrafos que anteceden, consiste en determinar y delimitar, con el plano E1.5, las zonas de Conservación (Ambiental, de Áreas Naturales Protegidas y Habitacional); Mejoramiento; Consolidación; y Crecimiento; y delimitar los distritos o polígonos del municipio de San Pedro Garza García, Nuevo León, que se proponen; habiéndose establecido en el aviso correspondiente, que serían improcedentes los planteamientos que no se relacionaran con lo anterior, o que se refirieran a predios o lotes en particular.

9



DÉCIMA. Ahora bien, se transcribe lo que nos interesa respecto del Dictamen Técnico realizado por la Dirección de Planeación Urbana dependiente del Instituto Municipal de Planeación y Gestión Urbana de San Pedro Garza García, Nuevo León (IMPLANG) adscrito a la Secretaría de Ordenamiento y Desarrollo Urbano de este Municipio, como se señala a continuación:

10 *"...Al efecto, y toda vez que de la lectura íntegra que se realizó por la propuesta por Fernando Jesús Cavazos Elizondo en el folio 00250, esta autoridad considera que dicha propuesta es improcedente, lo anterior, en virtud de que lo manifestado en el mismo no corresponde ni se relaciona con el objeto del proceso de Ajuste del Plan de Desarrollo Urbano Municipal de San Pedro Garza García, Nuevo León 2030, en virtud de que no se hace algún planteamiento específico, relacionado con la determinación y delimitación de las zonas de conservación, mejoramiento, consolidación y crecimiento; o la delimitación de los distritos o polígonos que se proyectan; anulado a que su planteamiento se refiere únicamente a un lote o predio en particular, soslayando el contexto social y urbano del distrito o zona donde quede ubicado dicho predio, ni la opinión del resto de los habitantes de ese distrito o zona; por lo que se estima improcedente lo expuesto en el mismo.*

En ese sentido, es preciso señalar que la presente opinión del dictamen técnico, no es vinculante al Dictamen que en su momento emitirá la Comisión de Ordenamiento y Desarrollo Urbano del Republicano Ayuntamiento de San Pedro Garza García, Nuevo León, respecto del folio en estudio.

PRIMERA: Se estima improcedente, lo expuesto en el folio número 00250 presentado por Fernando Jesús Cavazos Elizondo particularmente en los puntos que lo integran, en virtud de no contener planteamientos específicos, relacionados con la determinación y delimitación de las zonas de conservación, mejoramiento, consolidación y crecimiento; o la delimitación de los distritos o polígonos que se proyectan, y/o planteamientos tendientes a preservar y restaurar el equilibrio ecológico, evitar la destrucción de los elementos naturales y los daños que la propiedad pueda sufrir en perjuicio de la sociedad con el proyecto que se propone, acorde con el interés público y el beneficio social, al no emanar de una dimensión social, sino individual, señalados dentro del Ajuste del Plan de Desarrollo Urbano Municipal de San Pedro Garza García, Nuevo León 2030, por las consideraciones de derecho y fundamentos expuestos en la presente opinión del dictamen técnico."

DÉCIMA PRIMERA En virtud de lo señalado en la consideración inmediata anterior, la suscrita Comisión de Ordenamiento y Desarrollo Urbano del Republicano Ayuntamiento de San Pedro Garza García, Nuevo León, coincide con el dictamen técnico realizado por la Dirección de Planeación Urbana dependiente del Instituto Municipal de Planeación y Gestión Urbana de San Pedro Garza García, Nuevo León (IMPLANG) adscrito a la Secretaría de Ordenamiento y Desarrollo Urbano; por lo que se declara la **IMPROCEDENCIA**, de la Propuesta Ciudadana del C. FERNANDO JESUS CAVAZOS ELIZONDO con número de Folio 00250/2019.

DÉCIMA SEGUNDA. Consecuentemente, y con fundamento en los antecedentes y consideraciones de hecho y de Derecho citadas en el cuerpo del presente dictamen, los integrantes de esta Comisión de Ordenamiento y Desarrollo Urbano del Republicano Ayuntamiento de San Pedro Garza García, Nuevo León, sometemos a consideración del



pleno de este Republicano Ayuntamiento del Municipio de San Pedro Garza García, Nuevo León, la aprobación del siguiente proyecto de

ACUERDO

11 PRIMERO. Por los motivos y fundamentos señalados en los antecedentes y consideraciones del presente dictamen así como del dictamen técnico realizado por la Dirección de Planeación Urbana dependiente del Instituto Municipal de Planeación y Gestión Urbana de San Pedro Garza García, Nuevo León (IMPLANG) adscrito a la Secretaría de Ordenamiento y Desarrollo Urbano, se declara **IMPROCEDENTE** la Propuesta Ciudadana del C. **FERNANDO JESUS CAVAZOS ELIZONDO** respecto de la **CONSULTA PÚBLICA DEL PROYECTO DE AJUSTE DEL PLAN DE DESARROLLO URBANO MUNICIPAL DE SAN PEDRO GARZA GARCÍA, NUEVO LEÓN 2030, DETERMINACIÓN Y DELIMITACIÓN DE LAS ZONAS DE CONSERVACIÓN, MEJORAMIENTO, CONSOLIDACIÓN Y CRECIMIENTO.**

SEGUNDO. Se instruye al Instituto Municipal de Planeación y Gestión Urbana de San Pedro Garza García, Nuevo León (IMPLANG) adscrito a la Secretaría de Ordenamiento y Desarrollo Urbano, para que notifique por medio del personal a su digno cargo, o con auxilio de cualquier otra dependencia autorizada en el presente dictamen, el contenido de este dictamen al C. **FERNANDO JESUS CAVAZOS ELIZONDO** como contestación de esta autoridad municipal a su propuesta presentada dentro de la consulta ciudadana que se llevó a efecto en el procedimiento correspondiente, en el domicilio que indicó para el efecto de oír y recibir notificaciones en su escrito de propuesta de consulta al ajuste del plan en comento. Para los efectos conducentes, agréguese a la notificación del presente dictamen, el Dictamen Técnico realizado por la Dirección de Planeación Urbana dependiente del Instituto Municipal de Planeación y Gestión Urbana de San Pedro Garza García, Nuevo León (IMPLANG) adscrito a la Secretaría de Ordenamiento y Desarrollo Urbano de este Municipio.

En caso de que alguno de los datos proporcionados sea falso, incorrecto, o que no se encuentre a las personas buscadas por parte de los notificadores autorizados, el contenido del presente dictamen se notificará en la Tabla de Avisos de este Municipio conforme a lo establecido en el artículo 68 del Código de Procedimientos Civiles del Estado de Nuevo León como aplicación supletoria de acuerdo a la Ley de Asentamientos Humanos, Ordenamiento Territorial y Desarrollo Urbano para el Estado de Nuevo León.

TERCERO. Se autoriza al personal de las Secretarías de Ordenamiento y Desarrollo Urbano, de Obras Públicas, de Servicios Públicos y Medio Ambiente, Dirección de Control e Inspección, Dirección General de Asuntos Jurídicos y Dirección de Gobierno, estas tres últimas de la Secretaría del R. Ayuntamiento a efecto de dar cumplimiento a lo establecido en el artículo 56 Fracción VI de la Ley de Asentamientos humanos, Ordenamiento Territorial y Desarrollo Urbano para el Estado de Nuevo León, aplicando supletoriamente lo establecido en el artículo 2 fracción V, 13 último párrafo y 14 del Código de Fiscal del

11

DICTAMEN NÚMERO COYDU/2018-2021/Folio 00230/ 2019
COMISIÓN DE ORDENAMIENTO Y DESARROLLO URBANO, A 14 DE OCTUBRE DEL 2019



Estado de Nuevo León, habilitando los días y horas inhábiles que se requieran para la correcta notificación del presente acuerdo

CUARTO. Se Instruye al C. Presidente Municipal, al C. Secretario del Republicano Ayuntamiento, a la Secretaría de Ordenamiento y Desarrollo Urbano, para que lleven de inmediato el exacto cumplimiento del presente acuerdo.

ATENTAMENTE

12

San Pedro Garza García, N. L., a 14 de octubre de 2019.
COMISION DE ORDENAMIENTO Y DESARROLLO URBANO
DEL REPUBLICANO AYUNTAMIENTO.

C. EDUARDO ARMANDO AGUILAR VALDEZ.
SÉPTIMO REGIDOR y PRESIDENTE
A FAVOR DEL DICTAMEN.

C. ALEJANDRO ALBERTO CARLOS PÁEZ Y ARAGÓN.
QUINTO REGIDOR y SECRETARIO
AUSENTE CON AVISO

C. JOSÉ MARIO GARZA BENAVIDES.
PRIMER REGIDOR y VOCAL
A FAVOR DEL DICTAMEN

C. JAVIER GONZÁLEZ ALCÁNTARA CÁCERES
TERCER REGIDOR y VOCAL
A FAVOR DEL DICTAMEN

C. ERNESTO JAVIER CHAPA CALVILLO
NOVENO REGIDOR y VOCAL
A FAVOR DEL DICTAMEN

C. BRENDA TAFICH LANKENAU
DÉCIMA SEGUNDA REGIDORA y VOCAL
AUSENTE CON AVISO

ÚLTIMA FOJA DEL DICTAMEN COYDU/2018-2021/Folio 00250/2019.

12



COYDU 2018/2021 FOLIO-251-2019, FERNANDO JESÚS CAVAZOS ELIZONDO.

DICTÁMEN NÚMERO COYDU/2018-2021/Folio 00251/2019.

**AL REPUBLICANO AYUNTAMIENTO
DEL MUNICIPIO DE SAN PEDRO GARZA GARCÍA, NUEVO LEÓN.
P R E S E N T E.**

A los integrantes de la Comisión De Ordenamiento y Desarrollo Urbano del Republicano Ayuntamiento, nos fue turnado para su estudio y análisis por parte de la Secretaría de Ordenamiento y Desarrollo Urbano a través de la Unidad de Planeación Urbana, la Propuesta Ciudadana formulada por el C. FERNANDO JESUS CAVAZOS ELIZONDO, respecto de la CONSULTA PÚBLICA DEL PROYECTO DE AJUSTE DEL PLAN DE DESARROLLO URBANO MUNICIPAL DE SAN PEDRO GARZA GARCÍA, NUEVO LEÓN 2030, DETERMINACIÓN Y DELIMITACIÓN DE LAS ZONAS DE CONSERVACIÓN, MEJORAMIENTO, CONSOLIDACIÓN Y CRECIMIENTO, misma a la que le fue asignado el número de folio 00251/2019, documento que nos permitimos someter a la consideración y aprobación del Pleno de este Ayuntamiento, bajo el número de dictamen COYDU/2018-2021/Folio 00251/2019, en base a los siguientes antecedentes y consideraciones de orden legal.

ANTECEDENTES

PRIMERO. Mediante oficio número JAFG-SODU-250/2019, de fecha 19-diecinueve de febrero de 2019-dos mil diecinueve, el Arquitecto Javier Alberto de la Fuente García, Secretario de Ordenamiento y Desarrollo Urbano del Municipio de San Pedro Garza García, Nuevo León, manifestó que dicha dependencia se encontraba lista para iniciar el proceso de adecuación establecido en el Artículo Transitorio Quinto del Decreto número 312-trescientos doce de expedición de la Ley de Asentamientos Humanos, Ordenamiento Territorial y Desarrollo Urbano para el Estado de Nuevo León.

SEGUNDO. La propuesta de iniciar el proceso para el ajuste del Plan de Desarrollo Urbano Municipal de San Pedro Garza García, Nuevo León 2030, fue presentada a la Comisión de Ordenamiento y Desarrollo Urbano del Republicano Ayuntamiento por el Arquitecto Javier Alberto de la Fuente García, en su carácter de titular de la Secretaría de Ordenamiento y Desarrollo Urbano de este Municipio en la Sesión 12-doce celebrada en fecha 27-veintisiete de febrero de 2019-diecinueve a efectos de dar cumplimiento en tiempo y forma con lo establecido en la fracción 1 del artículo 56 de la Ley De Asentamientos Humanos, Ordenamiento Territorial y Desarrollo Urbano Para el Estado de Nuevo León, y con la finalidad de que los habitantes del municipio de San Pedro Garza García, Nuevo León tengan la posibilidad de participar en dicho proceso, a fin de que por su conducto y una vez estudiada, analizada y dictaminada la presente propuesta, sea el Pleno del Republicano Ayuntamiento quien se encontrara en condiciones de DAR AVISO PÚBLICO DEL INICIO DEL PROCESO DE AJUSTE DEL PLAN DE DESARROLLO URBANO MUNICIPAL DE SAN PEDRO GARZA GARCÍA, NUEVO LEÓN 2030,

DICTAMEN NÚMERO COYDU/2018-2021/Folio 00251/2019
COMISIÓN DE ORDENAMIENTO Y DESARROLLO URBANO, A 14 DE OCTUBRE DEL 2019

1



DETERMINACIÓN Y DELIMITACIÓN DE LAS ZONAS DE CONSERVACIÓN, MEJORAMIENTO, CONSOLIDACIÓN Y CRECIMIENTO.

TERCERO. En la Décimo Primera Sesión Extraordinaria del Republicano Ayuntamiento de este Municipio, celebrada en fecha 08-ocho de marzo de 2019-dos mil diecinueve, el Republicano Ayuntamiento aprobó por unanimidad con 12-doce votos a favor y 1-una ausencia al momento de la votación, el Dictamen número **COYDU 2018-2021/010/2019**, consistente en el **AVISO PÚBLICO DEL INICIO DEL PROCESO DE AJUSTE DEL PLAN DE DESARROLLO URBANO MUNICIPAL DE SAN PEDRO GARZA GARCÍA, NUEVO LEÓN 2030, DETERMINACIÓN Y DELIMITACIÓN DE LAS ZONAS DE CONSERVACIÓN, MEJORAMIENTO, CONSOLIDACIÓN Y CRECIMIENTO**, mismo que fuera publicado en el Periódico Oficial del Estado de fecha 22-veintidós de marzo de 2019-dos mil diecinueve, así como en el periódico EL NORTE en fecha 23-veintitrés de marzo de 2019-dos mil diecinueve.

CUARTO. En la Sesión número 23-veintitrés de la Comisión de Ordenamiento y Desarrollo Urbano celebrada en fecha 05-cinco de junio de 2019-dos mil diecinueve la Secretaría de Ordenamiento y Desarrollo Urbano, presentó a la suscrita Comisión, el proyecto de **AJUSTE DEL PLAN DE DESARROLLO URBANO MUNICIPAL DE SAN PEDRO GARZA GARCÍA, NUEVO LEÓN 2030, DETERMINACIÓN Y DELIMITACIÓN DE LAS ZONAS DE CONSERVACIÓN, MEJORAMIENTO, CONSOLIDACIÓN Y CRECIMIENTO**, mismo que fue votado en sentido positivo con 05-cinco votos a favor y una ausencia con aviso.

QUINTO. El inicio del proceso de la consulta pública previsto en la fracción III del artículo 56 de la Ley de Asentamientos Humanos, Ordenamiento Territorial y Desarrollo Urbano para el Estado de Nuevo León, se publicó el 14-catorce de junio de 2019-dos mil diecinueve en la Gaceta Municipal y en el Periódico Oficial del Estado de Nuevo León, el 17-dieciséis de junio del mismo año, así como en los periódicos EL NORTE y MILENIO DIARIO los días 15-quince, 16-dieciséis y 17-dieciséis de junio, en donde se especifican los principales cambios y modificaciones y las zonas afectadas, cumpliendo así con la disposición de ser publicado en cuando menos dos de los diarios de mayor circulación en la entidad, durante 3-tres días consecutivos y que debiera cumplir con un tamaño mínimo de un octavo de página.

SEXTO. Conforme a lo previsto por la fracción V, inciso a) del artículo 56 de la Ley de Asentamientos Humanos, Ordenamiento Territorial y Desarrollo Urbano para el Estado de Nuevo León, se dio inicio a la primera audiencia pública misma que se celebró el día 18-dieciocho de junio de 2019-dos mil diecinueve, disponiendo en la página oficial de internet del Municipio, en el hipervínculo www.sanpedro.gob.mx; durante dicho plazo los interesados tuvieron a su disposición un ejemplar del proyecto y de sus anexos gráficos, así como asesoría para presentar por escrito los planteamientos o propuestas que consideren respecto del proyecto del plan o programa de desarrollo urbano, o las modificaciones a los

2



vigentes, a sus anexos y demás contenido del mismo y así cumplir con los requisitos de estar fundamentados y consignar domicilio para oír y recibir notificaciones, lo anterior estipulado en el citado artículo 56 de la Ley de Asentamientos Humanos, Ordenamiento Territorial y Desarrollo Urbano para el Estado de Nuevo León.

SÉPTIMO. Los planteamientos de los ciudadanos se recibieron desde el día 18-dieciocho de junio al 29-veintinueve de julio del año que transcurre, en las oficinas de la Secretaría de Ordenamiento y Desarrollo Urbano del Municipio de San Pedro Garza García, Nuevo León, ubicadas en Corregidora 507-quinientos siete Norte, en el Centro de San Pedro Garza García, Nuevo León, en un horario de las 08:00 a las 16:00 horas, habiendo señalado que deberían ser claros y estar fundamentados y justificados en términos técnico urbanísticos, tal como lo señala las disposiciones de la Ley de Asentamientos Humanos, Ordenamiento Territorial y Desarrollo Urbano para el Estado de Nuevo León.

OCTAVO. Durante el plazo de 30- treinta días hábiles, comprendido en las fechas ya mencionadas, en las oficinas de la Secretaría de Ordenamiento y Desarrollo Urbano del Municipio, para los efectos legales de la consulta pública y del procedimiento previsto para la aprobación del plan o programa sometido al mismo, se recibieron las propuestas Ciudadanas.

NOVENO. En la Vigésima Segunda Sesión Extraordinaria del Republicano Ayuntamiento del mes de septiembre, celebrada en fecha 05-cinco de septiembre de 2019-dos mil diecinueve el Republicano Ayuntamiento de este Municipio, aprobó por **UNANIMIDAD PRÓRROGAR EL PLAZO PARA DAR CONTESTACIÓN A LAS PROPUESTAS CIUDADANAS RESPECTO DE LA CONSULTA PÚBLICA DEL AJUSTE DEL PLAN DE DESARROLLO URBANO MUNICIPAL DE SAN PEDRO GARZA GARCÍA, NUEVO LEÓN 2030, DETERMINACIÓN Y DELIMITACIÓN DE LAS ZONAS DE CONSERVACIÓN, MEJORAMIENTO, CONSOLIDACIÓN Y CRECIMIENTO**, por el término de 30-treinta días hábiles posteriores al vencimiento del plazo que en este acto se prorroga, lo anterior de acuerdo a lo estipulado por el artículo 56 fracción VI de la Ley de Asentamientos Humanos, Ordenamiento Territorial y Desarrollo Urbano para el Estado de Nuevo León.

DÉCIMO. En fecha 14-catorce de octubre de 2019-dos mil diecinueve, nos fue turnado para su estudio y análisis el dictamen técnico realizado por la Dirección de Planeación Urbana dependiente del Instituto Municipal de Planeación y Gestión Urbana de San Pedro Garza García, Nuevo León (IMPLANG) adscrito a la Secretaría de Ordenamiento y Desarrollo Urbano, en relación a la Propuesta Ciudadana del **C. FERNANDO JESUS CAVAZOS ELIZONDO**, respecto de la **CONSULTA PÚBLICA DEL PROYECTO DE AJUSTE DEL PLAN DE DESARROLLO URBANO MUNICIPAL DE SAN PEDRO GARZA GARCÍA, NUEVO LEÓN 2030, DETERMINACIÓN Y DELIMITACIÓN DE LAS ZONAS DE CONSERVACIÓN,**



MEJORAMIENTO, CONSOLIDACIÓN Y CRECIMIENTO, misma a la que le fue asignado el número de Folio 00251/2019.

Por lo anterior, la suscrita COMISIÓN DE ORDENAMIENTO Y DESARROLLO URBANO DEL REPUBLICANO AYUNTAMIENTO DE SAN PEDRO GARZA GARCÍA, NUEVO LEÓN, estima de orden legal las siguientes:

CONSIDERACIONES

PRIMERA. El artículo 115 de la Constitución Política de los Estados Unidos Mexicanos, 132 de la Constitución Política del Estado Libre y Soberano de Nuevo León, el artículo 41 de la Ley de Gobierno Municipal del Estado de Nuevo León, numeral 36 fracción XI incisos a), c) y e) del Reglamento para el Gobierno Interior del Republicano Ayuntamiento de San Pedro Garza García, Nuevo León, esta Comisión de Ordenamiento y Desarrollo Urbano del Republicano Ayuntamiento es la instancia competente para someter a la consideración de este órgano colegiado el presente dictamen.

SEGUNDA. Los artículos 115, fracción V, de la Constitución Política de los Estados Unidos Mexicanos, 132, fracción II, incisos a) y c) de la Constitución Política del Estado Libre y Soberano de Nuevo León, establecen que es facultad del Municipio, en los términos de las leyes federales y estatales, relativas a formular, aprobar y administrar la zonificación y planes de desarrollo urbano municipal.

TERCERA. El Artículo 11 fracciones I y II de la Ley General de Asentamientos Humanos y Ordenamiento Territorial vigente, dispone que corresponde al Municipio: *Artículo 11. Corresponde a los Municipios: I. Elaborar, aprobar, administrar y ejecutar los planes o programas municipales de desarrollo urbano, de centros de población, parciales y los demás que de éstos deriven, incluyendo la zonificación prevista en lo conducente, adoptando normas y criterios de congruencia, coordinación y ajuste con otros niveles superiores de planeación y las normas oficiales mexicanas que expida la Secretaría de Desarrollo Agrario, Territorial y Urbano del Gobierno Federal, así como aprobar los reglamentos y disposiciones de carácter general en materia de ordenamiento territorial, desarrollo urbano, zonificación, construcción, estacionamientos, así como vigilar su cumplimiento; tratándose de los planes o programas municipales antes citados, se deberá solicitar a la autoridad competente la dictaminación, análisis y calificación de la congruencia de dichos planes o programas con la planeación estatal, así mismo, posteriormente se deberá solicitar su inscripción en la Dirección del Registro Público de la Propiedad y del Comercio del Instituto Registral y Catastral del Estado y su publicación en el Periódico Oficial del Estado, y su incorporación en el sistema de información territorial y urbano a cargo de la Secretaría antes citada. II. Formular, aprobar, administrar y ejecutar los planes o programas municipales de Desarrollo Urbano, de Centros de Población y los demás que de éstos deriven, adoptando normas o criterios de congruencia, coordinación y ajuste con otros niveles superiores de planeación, las normas oficiales mexicanas, así como evaluar y vigilar su cumplimiento.*

4
DICTAMEN NÚMERO COYDU/2018-2021/Folio 00251/2019
COMISIÓN DE ORDENAMIENTO Y DESARROLLO URBANO, A 14 DE OCTUBRE DEL 2019



5

CUARTA. El artículo 87 de la Ley de Asentamientos Humanos, Ordenamiento Territorial y Desarrollo Urbano para el Estado de Nuevo León, señala que la dependencia encargada del desarrollo urbano del Municipio o en su caso de planeación urbana previstos en el artículo 20 de esa Ley, formulará el proyecto del plan o programa y lo someterá a la consulta pública, de acuerdo al artículo 56 de dicho ordenamiento y que concluido lo anterior se presentara el proyecto definitivo al Ayuntamiento para su consideración y aprobación; lo anterior de acuerdo a lo estipulado en el Quinto transitorio de la Ley de Asentamientos Humanos, Ordenamiento Territorial y Desarrollo Urbano para el Estado de Nuevo León.

QUINTA. En ese sentido se tiene que dentro de los compromisos en materia de Desarrollo Urbano señalados en el Plan Municipal de Desarrollo 2018-2021 del municipio de San Pedro Garza García, Nuevo León, se destaca transparentar y facilitar los procesos para la obtención de permisos y autorizaciones en materia de Desarrollo Urbano, garantizando la legalidad de las autorizaciones otorgadas por la Secretaría de Ordenamiento y Desarrollo Urbano en todos los trámites; y mejorar el control urbano para administrar de forma eficiente el desarrollo urbano de la Ciudad, transparentando los procesos en materia urbana, por tanto se consideró factible la creación de un órgano responsable de la Planeación del Desarrollo Sustentable, por lo que en la primera sesión ordinaria del Republicano Ayuntamiento 2018-2021, celebrada el día 13-trece de agosto de 2019-dos mil diecinueve, se aprobó el Reglamento Orgánico de la Administración Pública Municipal de San Pedro Garza García, Nuevo León, en el cual en su artículo 38 Bis, crea el Instituto Municipal de Planeación y Gestión Urbana de San Pedro Garza García, Nuevo León (IMPLANG), como órgano administrativo desconcentrado de la administración pública municipal de San Pedro Garza García, adscrito a la Secretaría de Ordenamiento y Desarrollo Urbano.

Ahora bien, con fundamento en el artículo 38 bis 2, del Reglamento Orgánico de la Administración Pública Municipal de San Pedro Garza García, Nuevo León, mencionado en el párrafo que antecede, el Presidente Municipal en el ámbito de sus atribuciones, en fecha 01-primer de octubre de 2019-dos mil diecinueve, y después de haber cumplido con los requisitos establecidos en el artículo que nos construye, nombró al Titular de la Dirección General del Instituto Municipal de Planeación y Gestión Urbana el Licenciado Urbanista Luis Rodolfo Zamorano Ruiz.

Es así entonces que la Dirección de Planeación Urbana del Instituto Municipal de Planeación y Gestión Urbana de San Pedro Garza García, Nuevo León (IMPLANG), dependiente de la Secretaría de Ordenamiento y Desarrollo Urbano del Municipio de San Pedro Garza García, Nuevo León, fue el encargado del proceso de elaborar, respecto de cada uno de los planteamientos formulados por la ciudadanía, un dictamen técnico para la resolución y presentación de la solicitud derivada de la Consulta que nos ocupa, para posteriormente turnarlos a la suscrita Comisión de Ordenamiento y Desarrollo Urbano, y se esté en posibilidad para analizar, estudiar, y dictaminar.

5

5
DICTAMEN NÚMERO COYDU/2018-2021/Folio 00251/ 2019
COMISIÓN DE ORDENAMIENTO Y DESARROLLO URBANO, A 14 DE OCTUBRE DEL 2019



6 SEXTA. El derecho a la Consulta del proyecto de Ajuste al Plan de Desarrollo Urbano Municipal de San Pedro Garza García, Nuevo León 2030, Determinación y Delimitación de las Zonas de Conservación, Mejoramiento, Consolidación y Crecimiento, como forma de participación democrática, acorde con el aviso efectuado por el Republicano Ayuntamiento de San Pedro Garza García, Nuevo León, en fecha 13-trece de junio de 2019-dos mil diecinueve, vincula a quien lo ejerce a cooperar en su instrumentación, interviniendo de manera responsable a través de planteamientos con una efectiva contribución social o técnica, dada la especial complejidad que reviste el desarrollo urbano, debiendo referirse al objeto del proceso de ajuste, y a la determinación y delimitación de las zonas de conservación, mejoramiento, consolidación y crecimiento, o a la delimitación de los distritos o polígonos propuestos, más no así a predios o lotes en particular.

Asimismo, en los artículos 26, apartado A), y 27, párrafo tercero, de la Constitución Política de los Estados Unidos Mexicanos, se establece que la planeación del desarrollo nacional será democrática mediante la participación de los diversos sectores de la sociedad, de quienes recogerá sus aspiraciones y demandas para incorporarlas al plan y los programas de desarrollo. En relación con la propiedad privada, es la nación la que tiene en todo momento el derecho de imponerle las modalidades que dicte el interés público y regular, en beneficio social, el aprovechamiento de los elementos naturales susceptibles de apropiación, estando dentro de su objeto, cuidar de su conservación, lograr el desarrollo equilibrado del país y el mejoramiento de las condiciones de vida de la población urbana. El artículo 115 de la Constitución Política de los Estados Unidos Mexicanos, en su fracción V, inciso a), establece que los municipios están facultados para formular, aprobar y administrar la zonificación y planes de desarrollo urbano municipal, en los términos de las leyes federales y estatales relativas.

Por otro lado, acorde con lo expuesto, en la Ley General de Asentamientos Humanos, Ordenamiento Territorial y Desarrollo Urbano, en sus artículos 11, fracción XXII, 19, fracción III, y 30, primer párrafo, y en la Ley de Asentamientos Humanos, Ordenamiento Territorial y Desarrollo Urbano para el Estado de Nuevo León, en sus artículos 11, fracción XXVI, y 14, fracción III, se faculta a los municipios a crear los mecanismos de consulta ciudadana para la formulación, modificación y evaluación de los planes o programas municipales de Desarrollo Urbano, para asegurar la consulta, opinión y deliberación de las políticas de ordenamiento territorial y planeación del desarrollo urbano, conforme al sistema de planeación democrática del desarrollo nacional previsto en el artículo 26 de la Constitución Política de los Estados Unidos Mexicanos, están los Consejos Municipales de Desarrollo Urbano y Vivienda, siendo órganos auxiliares de participación ciudadana y conformación plural.

Así también, la Ley de Participación Ciudadana para el Estado de Nuevo León, en sus artículos 1, 8, fracciones V, VIII, IX y X, 13, fracción II, 36, 37, 38, 39 y 40, reconoce el derecho a la participación ciudadana, de naturaleza procedimental, mediante la consulta



ciudadana organizada y realizada a través de la dependencia municipal que le compete, a la que el Ayuntamiento convoque señalando en forma precisa su naturaleza y la descripción específica del acto que se propone consultar; así como la exposición de motivos y razones por las cuales lo que se propone someter a consulta ciudadana, se considera de importancia y trascendencia social.

Por su parte, el Reglamento de Participación y Atención Ciudadana del Municipio de San Pedro Garza García, Nuevo León, en sus artículos 1, 2, 3, 4 fracciones I, XIII y XIV, 6, 7, 8, 202, 203, 204, 205, 206, 207, 208, 209 y 210, establece y regula la consulta ciudadana entre los instrumentos de participación ciudadana, teniendo como principios rectores, entre otros, el bien común, la corresponsabilidad, la eficiencia, la honestidad, la legalidad, el profesionalismo, la rendición de cuentas, la solidaridad, la subsidiariedad, la tolerancia y la transparencia.

SÉPTIMA. Acorde con la convocatoria que se hizo mediante el aviso público que se dio por el Republicano Ayuntamiento de San Pedro Garza García, Nuevo León, el 13-trece de junio de 2019-dos mil diecinueve, a través del Presidente Municipal y del Secretario del Republicano Ayuntamiento, respecto del Proceso de Consulta Pública del Proyecto de Ajuste del Plan de Desarrollo Urbano Municipal de San Pedro Garza García, Nuevo León 2030, Determinación y Delimitación de las Zonas de Conservación, Mejoramiento, Consolidación y Crecimiento, se determinó que serían improcedentes los planteamientos que:

- Omitieran referirse al objeto del proceso de ajuste aprobado por el Republicano Ayuntamiento;
- Que se refirieran únicamente a predios o lotes en particular;
- Que no se refirieran a la determinación y delimitación de las zonas de conservación, mejoramiento, consolidación y crecimiento; o
- Que no se refirieran a la delimitación de los distritos o polígonos propuestos.

En la misma convocatoria que se cita en el anterior punto 1, se precisaron como las principales propuestas de ajustes al Plan de Desarrollo Urbano Municipal de San Pedro Garza García, Nuevo León 2030, Determinación y Delimitación de las Zonas de Conservación, Mejoramiento, Consolidación y Crecimiento, A) la determinación y delimitación de las Zonas de Conservación, Mejoramiento, Consolidación y Crecimiento; y B) las zonas que serán afectadas por esos cambios, enumerándose de la siguiente manera en el aviso respectivo:

I. El objetivo general del PROYECTO DE AJUSTE DEL PLAN DE DESARROLLO URBANO MUNICIPAL DE SAN PEDRO GARZA GARCIA, NUEVO LEÓN 2030, es complementar las estrategias de zonificación primaria y secundaria en el Plan con una interpretación de los lineamientos actuales en los documentos normativos y reglamentarios de Planeación Urbana que se mantendrán vigentes, incorporando el Plano



E1.5, Zonificación de Políticas de Ordenamiento del Territorio, al Plan de Desarrollo Urbano Municipal de San Pedro Garza García, Nuevo León 2030.

2. Se propone ajustar de esta manera el Plan y la normatividad de desarrollo urbano vigente a los criterios normativos que se desprenden de la nueva LEY GENERAL DE ASENTAMIENTOS HUMANOS, ORDENAMIENTO TERRITORIAL Y DESARROLLO URBANO, publicada en noviembre de 2016, y sus correlativos en la LEY DE ASENTAMIENTOS HUMANOS, ORDENAMIENTO TERRITORIAL Y DESARROLLO URBANO PARA EL ESTADO DE NUEVO LEÓN, publicada en noviembre del 2017.

3. La propuesta de ajuste mantiene el escenario de visión del Plan vigente al año 2030, para homologar la zonificación en atención a las consideraciones señaladas en el apartado de Motivación del Ajuste y Fundamentación Jurídica del documento que se elaboró por la Secretaría de Ordenamiento y Desarrollo Urbano y que forma parte del dictamen aprobado por el Republicano Ayuntamiento del Municipio de San Pedro Garza García, Nuevo León. Por tal motivo se estima necesario agregar el plano de E1.5 Zonificación de Políticas de Ordenamiento del Territorio, para asegurar el bienestar de los vecinos y de la población en general en el corto plazo y con ello dar certeza a la inversión pública y privada.

4. La estrategia general de ajuste al Plan, consiste en zonificar (en el plano de E1.5 Zonificación de Políticas de Ordenamiento del Territorio), las políticas de ordenamiento del territorio traduciendo los lineamientos actuales de Zonificación Primaria, Zonificación Secundaria Usos y Destinos de Suelo, Densidades Habitacionales y CUS Máximo, Zonas de Altura Controlada entre otros, a la Zonificación de Políticas de Ordenamiento del Territorio, en Zonas de: Conservación Ambiental, Conservación de Áreas Naturales Protegidas, Conservación Habitacional, Mejoramiento, Consolidación y Crecimiento.

5. Se mantiene la estructura policéntrica propuesta en el Plan de Desarrollo Urbano Municipal de San Pedro Garza García, N.L. 2030, como un modelo sustentable y moderno con potencial de crear un sistema de movilidad sustentable, un espacio público más vibrante y una oportunidad de revitalización urbana. Se propone delimitar como Zonas de Conservación Habitacional en el Plano E 1.5 de Zonificación de Políticas de Ordenamiento del Territorio, para preservar el carácter residencial de las zonas predominantemente habitacional.

OCTAVA. La realización de la Consulta Pública del Proyecto de Ajuste al Plan de Desarrollo Urbano Municipal de San Pedro Garza García, Nuevo León 2030, Determinación y Delimitación de las Zonas de Conservación, Mejoramiento, Consolidación y Crecimiento, constituye una salvaguarda para garantizar que las modalidades que se imponen a la propiedad privada, son las que dicta el interés público y que son de beneficio social, siendo dicha determinación y delimitación por causa de utilidad pública, con la cual, el municipio de San Pedro Garza García, Nuevo León, asegura

8
DICTAMEN NÚMERO COYDU/2018-2021/Folio 09251/ 2019
COMISIÓN DE ORDENAMIENTO Y DESARROLLO URBANO, A 14 DE OCTUBRE DEL 2019



que la ciudadanía tenga conocimiento de las modalidades que se imponen a la propiedad y que voluntariamente evalúe los efectos, positivos o negativos, que el ajuste al plan que se proyecta pueda causar, acorde con el beneficio social que debe regular, pretendiendo con ello encontrar un justo equilibrio entre los distintos intereses que pudieran entrar en conflicto, y de esa manera cumplir con la obligación de prevención que se tiene, correlativo con el derecho a la consulta, de conformidad con el artículo 6 fracción I la Ley General de Asentamientos Humanos, Ordenamiento Territorial y Desarrollo Urbano y la Ley de Asentamientos Humanos, Ordenamiento Territorial y Desarrollo Urbano para el Estado de Nuevo León.

9

Resulta trascendente aludir que del proceso de consulta pública previsto en el artículo 56 de la Ley de Asentamientos Humanos, Ordenamiento Territorial y Desarrollo Urbano para el Estado de Nuevo León, la ciudadanía interesada en ejercer su derecho, debió haber presentado por escrito ante la Secretaría de Ordenamiento y Desarrollo Urbano del Municipio de San Pedro Garza García, Nuevo León, los planteamientos o propuestas (comentarios u observaciones) que consideraran respecto del Proyecto de Ajuste del Plan de Desarrollo Urbano Municipal de San Pedro Garza García, Nuevo León 2030, Determinación y Delimitación de las Zonas de Conservación, Mejoramiento, Consolidación y Crecimiento y señalando domicilio para oír y recibir notificaciones.

Sin que sea óbice mencionar que el ejercicio del derecho de participación ciudadana tiene una limitante, pues la acción del gobernado se constriñe únicamente a participar de las asambleas públicas, donde es escuchado y puede presentar sus propuestas por escrito sobre el tema; empero, la participación ciudadana no puede llegar al extremo de que sean los propios ciudadanos quienes dicten el contenido del Plan de Desarrollo Urbano Municipal de San Pedro Garza García, Nuevo León 2030, Determinación y Delimitación de las Zonas de Conservación, Mejoramiento, Consolidación y Crecimiento, pues su participación se da en forma conjunta con el municipio y se da a efecto de escuchar de primera mano las inquietudes del gobernado; y por su parte, el particular llega a tener un enlace directo con la autoridad; sin embargo, éste último no pasa a formar parte del ente administrativo municipal, quien es el único encargado de la aprobación de los planes de desarrollo urbano municipal.

NOVENA. Es importante precisar que el objeto del Proceso de Ajuste del Plan de Desarrollo Urbano Municipal de San Pedro Garza García, Nuevo León 2030, Determinación y Delimitación de las Zonas de Conservación, Mejoramiento, Consolidación y Crecimiento, aprobado por el Republicano Ayuntamiento, o la estrategia general del proyecto sometido a la consulta pública, como se precisó en párrafos que anteceden, consiste en determinar y delimitar, con el plano E1.5, las zonas de Conservación (Ambiental, de Áreas Naturales Protegidas y Habitacional); Mejoramiento; Consolidación; y Crecimiento; y delimitar los distritos o polígonos del municipio de San Pedro Garza García, Nuevo León, que se proponen; habiéndose establecido en el aviso correspondiente, que serían improcedentes los planteamientos que no se relacionaran con lo anterior, o que se refirieran a predios o lotes en particular.

9



DÉCIMA. Ahora bien, se transcribe lo que nos interesa respecto del Dictamen Técnico realizado por la Dirección de Planeación Urbana dependiente del Instituto Municipal de Planeación y Gestión Urbana de San Pedro Garza García, Nuevo León (IMPLANG) adscrito a la Secretaría de Ordenamiento y Desarrollo Urbano de este Municipio, como se señala a continuación:

10 *"...Al efecto, y toda vez que de la lectura íntegra que se realizó por lo propuesto por Fernando Jesús Cavazos Elizondo en el folio 00251, esta autoridad considera que dicha propuesta es improcedente, lo anterior, en virtud de que lo manifestado en el mismo no corresponde ni se relaciona con el objeto del proceso de Ajuste del Plan de Desarrollo Urbano Municipal de San Pedro Garza García, Nuevo León 2030, en virtud de que no se hace algún planteamiento específico, relacionado con la determinación y delimitación de las zonas de conservación, mejoramiento, consolidación y crecimiento; o la delimitación de los distritos o polígonos que se proyectan; aunado a que su planteamiento se refiere únicamente a un lote o predio en particular, soslayando el contexto social y urbano del distrito o zona donde quede ubicado dicho predio, ni la opinión del resto de los habitantes de ese distrito o zona; por lo que se estima improcedente lo expuesto en el mismo.*

En ese sentido, es preciso señalar que la presente opinión del dictamen técnico, no es vinculante al Dictamen que en su momento emitirá la Comisión de Ordenamiento y Desarrollo Urbano del Republicano Ayuntamiento de San Pedro Garza García, Nuevo León, respecto del folio en estudio

PRIMERA: Se estima improcedente, lo expuesto en el folio número 00251 presentado por Fernando Jesús Cavazos Elizondo particularmente en los puntos que lo integran, en virtud de no contener planteamientos específicos, relacionados con la determinación y delimitación de las zonas de conservación, mejoramiento, consolidación y crecimiento; o la delimitación de los distritos o polígonos que se proyectan, y/o planteamientos tendientes a preservar y restaurar el equilibrio ecológico, evitar la destrucción de los elementos naturales y los daños que la propiedad pueda sufrir en perjuicio de la sociedad con el proyecto que se propone, acorde con el interés público y el beneficio social, al no emanar de una dimensión social, sino individual, señalados dentro del Ajuste del Plan de Desarrollo Urbano Municipal de San Pedro Garza García, Nuevo León 2030, por las consideraciones de derecho y fundamentos expuestos en la presente opinión del dictamen técnico"

DÉCIMA PRIMERA En virtud de lo señalado en la consideración inmediata anterior, la suscrita Comisión de Ordenamiento y Desarrollo Urbano del Republicano Ayuntamiento de San Pedro Garza García, Nuevo León, coincide con el dictamen técnico realizado por la Dirección de Planeación Urbana dependiente del Instituto Municipal de Planeación y Gestión Urbana de San Pedro Garza García, Nuevo León (IMPLANG) adscrito a la Secretaría de Ordenamiento y Desarrollo Urbano; por lo que se declara la IMPROCEDENCIA, de la Propuesta Ciudadana del C. FERNANDO JESUS CAVAZOS ELIZONDO con número de Folio 00251/2019.

DÉCIMA SEGUNDA. Consecuentemente, y con fundamento en los antecedentes y consideraciones de hecho y de Derecho citadas en el cuerpo del presente dictamen, los integrantes de esta Comisión de Ordenamiento y Desarrollo Urbano del Republicano Ayuntamiento de San Pedro Garza García, Nuevo León, sometemos a consideración del



pleno de este Republicano Ayuntamiento del Municipio de San Pedro Garza García, Nuevo León, la aprobación del siguiente proyecto de

ACUERDO

11 PRIMERO. Por los motivos y fundamentos señalados en los antecedentes y consideraciones del presente dictamen así como del dictamen técnico realizado por la Dirección de Planeación Urbana dependiente del Instituto Municipal de Planeación y Gestión Urbana de San Pedro Garza García, Nuevo León (IMPLANG) adscrito a la Secretaría de Ordenamiento y Desarrollo Urbano, se declara **IMPROCEDENTE** la Propuesta Ciudadana del C. FERNANDO JESUS CAVAZOS ELIZONDO respecto de la **CONSULTA PÚBLICA DEL PROYECTO DE AJUSTE DEL PLAN DE DESARROLLO URBANO MUNICIPAL DE SAN PEDRO GARZA GARCÍA, NUEVO LEÓN 2030, DETERMINACIÓN Y DELIMITACIÓN DE LAS ZONAS DE CONSERVACIÓN, MEJORAMIENTO, CONSOLIDACIÓN Y CRECIMIENTO.**

SEGUNDO. Se instruye al Instituto Municipal de Planeación y Gestión Urbana de San Pedro Garza García, Nuevo León (IMPLANG) adscrito a la Secretaría de Ordenamiento y Desarrollo Urbano, para que notifique por medio del personal a su digno cargo, o con auxilio de cualquier otra dependencia autorizada en el presente dictamen, el contenido de este dictamen al C. FERNANDO JESUS CAVAZOS ELIZONDO como contestación de esta autoridad municipal a su propuesta presentada dentro de la consulta ciudadana que se llevó a efecto en el procedimiento correspondiente, en el domicilio que indicó para el efecto de oír y recibir notificaciones en su escrito de propuesta de consulta al ajuste del plan en comento. Para los efectos conducentes, agréguese a la notificación del presente dictamen, el Dictamen Técnico realizado por la Dirección de Planeación Urbana dependiente del Instituto Municipal de Planeación y Gestión Urbana de San Pedro Garza García, Nuevo León (IMPLANG) adscrito a la Secretaría de Ordenamiento y Desarrollo Urbano de este Municipio.

En caso de que alguno de los datos proporcionados sea falso, incorrecto, o que no se encuentre a las personas buscadas por parte de los notificadores autorizados, el contenido del presente dictamen se notificará en la Tabla de Avisos de este Municipio conforme a lo establecido en el artículo 68 del Código de Procedimientos Civiles del Estado de Nuevo León como aplicación supletoria de acuerdo a la Ley de Asentamientos Humanos, Ordenamiento Territorial y Desarrollo Urbano para el Estado de Nuevo León.

TERCERO. Se autoriza al personal de las Secretarías de Ordenamiento y Desarrollo Urbano, de Obras Públicas, de Servicios Públicos y Medio Ambiente, Dirección de Control e Inspección, Dirección General de Asuntos Jurídicos y Dirección de Gobierno, estas tres últimas de la Secretaría del R. Ayuntamiento a efecto de dar cumplimiento a lo establecido en el artículo 56 Fracción VI de la Ley de Asentamientos humanos, Ordenamiento Territorial y Desarrollo Urbano para el Estado de Nuevo León, aplicando supletoriamente lo establecido en el artículo 2 fracción V, 13 último párrafo y 14 del Código de Fiscal del

11
DICTAMEN NÚMERO COYDU/2018-2021/Trámite 00251/ 2019
COMISIÓN DE ORDENAMIENTO Y DESARROLLO URBANO, A 14 DE OCTUBRE DEL 2019



Estado de Nuevo León, habilitando los días y horas inhábiles que se requieran para la correcta notificación del presente acuerdo

CUARTO. Se Instruye al C. Presidente Municipal, al C. Secretario del Republicano Ayuntamiento, a la Secretaría de Ordenamiento y Desarrollo Urbano, para que lleven de inmediato el exacto cumplimiento del presente acuerdo.

ATENTAMENTE

San Pedro Garza García, N. L., a 14 de octubre de 2019.
**COMISION DE ORDENAMIENTO Y DESARROLLO URBANO
DEL REPUBLICANO AYUNTAMIENTO.**

C. EDUARDO ARMANDO AGUILAR VALDEZ.
SÉPTIMO REGIDOR y PRESIDENTE
A FAVOR DEL DICTAMEN.

C. ALEJANDRO ALBERTO CARLOS PÁEZ Y ARAGÓN.
QUINTO REGIDOR y SECRETARIO
AUSENTE CON AVISO

C. JOSÉ MARIO GARZA BENAVIDES.
PRIMÉR REGIDOR y VOCAL
A FAVOR DEL DICTAMEN

C. JAVIER GONZÁLEZ ALCÁNTARA CÁCERES
TERCER REGIDOR y VOCAL
A FAVOR DEL DICTAMEN

C. ERNESTO JAVIER CHAPA CALVILLO
NOVENO REGIDOR y VOCAL
A FAVOR DEL DICTAMEN

C. BRENDA TAFICH LANKENAU
DÉCIMA SEGUNDA REGIDORA y VOCAL
AUSENTE CON AVISO

ÚLTIMA FOJA DEL DICTAMEN COYDU/2018-2021/Folio 00251/2019.

12

12



COYDU 2018/2021 FOLIO-258-2019, MIGUEL OSWALDO ZÁRATE MARTÍNEZ.

DICTÁMEN NÚMERO COYDU/2018-2021/Folio 0258/2019.**AL REPUBLICANO AYUNTAMIENTO
DEL MUNICIPIO DE SAN PEDRO GARZA GARCÍA, NUEVO LEÓN.
P R E S E N T E.**

A los integrantes de la Comisión De Ordenamiento y Desarrollo Urbano del Republicano Ayuntamiento, nos fue turnado para su estudio y análisis por parte de la Secretaría de Ordenamiento y Desarrollo Urbano a través de la Unidad de Planeación Urbana, la Propuesta Ciudadana formulada por el C. MIGUEL OSWALDO ZÁRATE MARTÍNEZ., respecto de la CONSULTA PÚBLICA DEL PROYECTO DE AJUSTE DEL PLAN DE DESARROLLO URBANO MUNICIPAL DE SAN PEDRO GARZA GARCÍA, NUEVO LEÓN 2030, DETERMINACIÓN Y DELIMITACIÓN DE LAS ZONAS DE CONSERVACIÓN, MEJORAMIENTO, CONSOLIDACIÓN Y CRECIMIENTO, misma a la que le fue asignado el número de folio 0258/2019, documento que nos permitimos someter a la consideración y aprobación del Pleno de este Ayuntamiento, bajo el número de dictamen COYDU/2018-2021/Folio 0258/2019, en base a los siguientes antecedentes y consideraciones de orden legal.

ANTECEDENTES

PRIMERO. Mediante oficio número JAFG-SODU-250/2019, de fecha 19-diecinueve de febrero de 2019-dos mil diecinueve, el Arquitecto Javier Alberto de la Fuente García, Secretario de Ordenamiento y Desarrollo Urbano del Municipio de San Pedro Garza García, Nuevo León, manifestó que dicha dependencia se encontraba lista para iniciar el proceso de adecuación establecido en el Artículo Transitorio Quinto del Decreto número 312-trescientos doce de expedición de la Ley de Asentamientos Humanos, Ordenamiento Territorial y Desarrollo Urbano para el Estado de Nuevo León.

SEGUNDO. La propuesta de iniciar el proceso para el ajuste del Plan de Desarrollo Urbano Municipal de San Pedro Garza García, Nuevo León 2030, fue presentada a la Comisión de Ordenamiento y Desarrollo Urbano del Republicano Ayuntamiento por el Arquitecto Javier Alberto de la Fuente García, en su carácter de titular de la Secretaría de Ordenamiento y Desarrollo Urbano de este Municipio en la Sesión 12-doce celebrada en fecha 27-veintisiete de febrero de 2019-diecinueve a efectos de dar cumplimiento en tiempo y forma con lo establecido en la fracción I del artículo 56 de la Ley De Asentamientos Humanos, Ordenamiento Territorial y Desarrollo Urbano Para el Estado de Nuevo León, y con la finalidad de que los habitantes del municipio de San Pedro Garza García, Nuevo León tengan la posibilidad de participar en dicho proceso, a fin de que por su conducto y una vez estudiada, analizada y dictaminada la presente propuesta, sea el Pleno del Republicano

DICTAMEN NÚMERO COYDU/2018-2021/Folio 0258/2019
COMISIÓN DE ORDENAMIENTO Y DESARROLLO URBANO, A 14 DE OCTUBRE DEL 2019

1



Ayuntamiento quien se encontrara en condiciones de DAR AVISO PÚBLICO DEL INICIO DEL PROCESO DE AJUSTE DEL PLAN DE DESARROLLO URBANO MUNICIPAL DE SAN PEDRO GARZA GARCÍA, NUEVO LEÓN 2030, DETERMINACIÓN Y DELIMITACIÓN DE LAS ZONAS DE CONSERVACIÓN, MEJORAMIENTO, CONSOLIDACIÓN Y CRECIMIENTO.

2 **TERCERO.** En la Décimo Primera Sesión Extraordinaria del Republicano Ayuntamiento de este Municipio, celebrada en fecha 08-ocho de marzo de 2019-dos mil diecinueve, el Republicano Ayuntamiento aprobó por unanimidad con 12-doce votos a favor y 1-una ausencia al momento de la votación, el Dictamen número COYDU 2018-2021/010/2019, consistente en el AVISO PÚBLICO DEL INICIO DEL PROCESO DE AJUSTE DEL PLAN DE DESARROLLO URBANO MUNICIPAL DE SAN PEDRO GARZA GARCÍA, NUEVO LEÓN 2030, DETERMINACIÓN Y DELIMITACIÓN DE LAS ZONAS DE CONSERVACIÓN, MEJORAMIENTO, CONSOLIDACIÓN Y CRECIMIENTO, mismo que fuera publicado en el Periódico Oficial del Estado de fecha 22-veintidós de marzo de 2019-dos mil diecinueve, así como en el periódico EL NORTE en fecha 23-veintitrés de marzo de 2019-dos mil diecinueve.

CUARTO. En la Sesión número 23-veintitrés de la Comisión de Ordenamiento y Desarrollo Urbano celebrada en fecha 05-cinco de junio de 2019-dos mil diecinueve la Secretaría de Ordenamiento y Desarrollo Urbano, presentó a la suscrita Comisión, el proyecto de AJUSTE DEL PLAN DE DESARROLLO URBANO MUNICIPAL DE SAN PEDRO GARZA GARCÍA, NUEVO LEÓN 2030, DETERMINACIÓN Y DELIMITACIÓN DE LAS ZONAS DE CONSERVACIÓN, MEJORAMIENTO, CONSOLIDACIÓN Y CRECIMIENTO, mismo que fue votado en sentido positivo con 05-cinco votos a favor y una ausencia con aviso.

QUINTO. El inicio del proceso de la consulta pública previsto en la fracción III del artículo 56 de la Ley de Asentamientos Humanos, Ordenamiento Territorial y Desarrollo Urbano para el Estado de Nuevo León, se publicó el 14-catorce de junio de 2019-dos mil diecinueve en la Gaceta Municipal y en el Periódico Oficial del Estado de Nuevo León, el 17-dieciséis de junio del mismo año, así como en los periódicos EL NORTE y MILENIO DIARIO los días 15-quince, 16-dieciois y 17-dieciste de junio, en donde se especifican los principales cambios y modificaciones y las zonas afectadas, cumpliendo así con la disposición de ser publicado en cuando menos dos de los diarios de mayor circulación en la entidad, durante 3-tres días consecutivos y que debiera cumplir con un tamaño mínimo de un octavo de página.

SEXTO. Conforme a lo previsto por la fracción V, inciso a) del artículo 56 de la Ley de Asentamientos Humanos, Ordenamiento Territorial y Desarrollo Urbano para el Estado de Nuevo León, se dio inicio a la primera audiencia pública misma que se celebró el día 18-dieciocho de junio de 2019-dos mil diecinueve, disponiendo en la página oficial de internet del Municipio, en el hipervínculo www.sanpedro.gob.mx; durante dicho plazo

2



los interesados tuvieron a su disposición un ejemplar del proyecto y de sus anexos gráficos, así como asesoría para presentar por escrito los planteamientos o propuestas que consideren respecto del proyecto del plan o programa de desarrollo urbano, o las modificaciones a los vigentes, a sus anexos y demás contenido del mismo y así cumplir con los requisitos de estar fundamentados y consignar domicilio para oír y recibir notificaciones, lo anterior estipulado en el citado artículo 56 de la Ley de Asentamientos Humanos, Ordenamiento Territorial y Desarrollo Urbano para el Estado de Nuevo León.

SÉPTIMO. Los planteamientos de los ciudadanos se recibieron desde el día 18-dieciocho de junio al 29-veintinueve de julio del año que transcurre, en las oficinas de la Secretaría de Ordenamiento y Desarrollo Urbano del Municipio de San Pedro Garza García, Nuevo León, ubicadas en Corregidora 507-quinientos siete Norte, en el Centro de San Pedro Garza García, Nuevo León, en un horario de las 08:00 a las 16:00 horas, habiendo señalado que deberían ser claros y estar fundamentados y justificados en términos técnico urbanísticos, tal como lo señala las disposiciones de la Ley de Asentamientos Humanos, Ordenamiento Territorial y Desarrollo Urbano para el Estado de Nuevo León.

OCTAVO. Durante el plazo de 30- treinta días hábiles, comprendido en las fechas ya mencionadas, en las oficinas de la Secretaría de Ordenamiento y Desarrollo Urbano del Municipio, para los efectos legales de la consulta pública y del procedimiento previsto para la aprobación del plan o programa sometido al mismo, se recibieron las propuestas Ciudadanas.

NOVENO. En la Vigésima Segunda Sesión Extraordinaria del Republicano Ayuntamiento del mes de septiembre, celebrada en fecha 05-cinco de septiembre de 2019-dos mil diecinueve el Republicano Ayuntamiento de este Municipio, aprobó por **UNANIMIDAD PRÓRROGAR EL PLAZO PARA DAR CONTESTACIÓN A LAS PROPUESTAS CIUDADANAS RESPECTO DE LA CONSULTA PÚBLICA DEL AJUSTE DEL PLAN DE DESARROLLO URBANO MUNICIPAL DE SAN PEDRO GARZA GARCÍA, NUEVO LEÓN 2030, DETERMINACIÓN Y DELIMITACIÓN DE LAS ZONAS DE CONSERVACIÓN, MEJORAMIENTO, CONSOLIDACIÓN Y CRECIMIENTO**, por el término de 30-treinta días hábiles posteriores al vencimiento del plazo que en este acto se prorroga, lo anterior de acuerdo a lo estipulado por el artículo 56 fracción VI de la Ley de Asentamientos Humanos, Ordenamiento Territorial y Desarrollo Urbano para el Estado de Nuevo León.

DÉCIMO. En fecha 14-catorce de octubre de 2019-dos mil diecinueve, nos fue turnado para su estudio y análisis el dictamen técnico realizado por la Dirección de Planeación Urbana dependiente del Instituto Municipal de Planeación y Gestión Urbana de San Pedro Garza García, Nuevo León (IMPLANG) adscrito a la Secretaría de Ordenamiento y Desarrollo Urbano, en relación a la Propuesta Ciudadana del C.

3

DICTAMEN NÚMERO COYDU/2018-2021/Folio 0258 2019
COMISIÓN DE ORDENAMIENTO Y DESARROLLO URBANO, A 14 DE OCTUBRE DEL 2019



MIGUEL OSWALDO ZÁRATE MARTÍNEZ, respecto de la CONSULTA PÚBLICA DEL PROYECTO DE AJUSTE DEL PLAN DE DESARROLLO URBANO MUNICIPAL DE SAN PEDRO GARZA GARCÍA, NUEVO LEÓN 2030, DETERMINACIÓN Y DELIMITACIÓN DE LAS ZONAS DE CONSERVACIÓN, MEJORAMIENTO, CONSOLIDACIÓN Y CRECIMIENTO, misma a la que le fue asignado el número de Folio 0258/2019.

Por lo anterior, la suscrita COMISIÓN DE ORDENAMIENTO Y DESARROLLO URBANO DEL REPUBLICANO AYUNTAMIENTO DE SAN PEDRO GARZA GARCÍA, NUEVO LEÓN, estima de orden legal las siguientes:

CONSIDERACIONES

PRIMERA. El artículo 115 de la Constitución Política de los Estados Unidos Mexicanos, 132 de la Constitución Política del Estado Libre y Soberano de Nuevo León, el artículo 41 de la Ley de Gobierno Municipal del Estado de Nuevo León, numeral 36 fracción XI incisos a), c) y e) del Reglamento para el Gobierno Interior del Republicano Ayuntamiento de San Pedro Garza García, Nuevo León, esta Comisión de Ordenamiento y Desarrollo Urbano del Republicano Ayuntamiento es la instancia competente para someter a la consideración de este órgano colegiado el presente dictamen.

SEGUNDA. Los artículos 115, fracción V, de la Constitución Política de los Estados Unidos Mexicanos, 132, fracción II, incisos a) y c) de la Constitución Política del Estado Libre y Soberano de Nuevo León, establecen que es facultad del Municipio, en los términos de las leyes federales y estatales, relativas a formular, aprobar y administrar la zonificación y planes de desarrollo urbano municipal.

TERCERA. El Artículo 11 fracciones I y II de la Ley General de Asentamientos Humanos y Ordenamiento Territorial vigente, dispone que corresponde al Municipio: *Artículo 11. Corresponde a los Municipios: I. Elaborar, aprobar, administrar y ejecutar los planes o programas municipales de desarrollo urbano, de centros de población, parciales y los demás que de éstos deriven, incluyendo la zonificación prevista en lo conducente, adoptando normas y criterios de congruencia, coordinación y ajuste con otros niveles superiores de planeación y las normas oficiales mexicanas que expida la Secretaría de Desarrollo Agrario, Territorial y Urbano del Gobierno Federal, así como aprobar los reglamentos y disposiciones de carácter general en materia de ordenamiento territorial, desarrollo urbano, zonificación, construcción, estacionamientos, así como vigilar su cumplimiento; tratándose de los planes o programas municipales antes citados, se deberá solicitar a la autoridad competente la dictaminación, análisis y calificación de la congruencia de dichos planes o programas con la planeación estatal, así mismo, posteriormente se deberá solicitar su inscripción en la Dirección del Registro Público de la Propiedad y del Comercio del Instituto Registral y Catastral del Estado y su publicación en el Periódico Oficial del Estado, y*

DICTAMEN NÚMERO COYDU/2018-2019/Folio 0258 2019
COMISIÓN DE ORDENAMIENTO Y DESARROLLO URBANO, A 14 DE OCTUBRE DEL 2019



su incorporación en el sistema de información territorial y urbano a cargo de la Secretaría antes citada. II. Formular, aprobar, administrar y ejecutar los planes o programas municipales de Desarrollo Urbano, de Centros de Población y los demás que de éstos deriven, adoptando normas o criterios de congruencia, coordinación y ajuste con otros niveles superiores de planeación, las normas oficiales mexicanas, así como evaluar y vigilar su cumplimiento."

5. CUARTA. El artículo 87 de la Ley de Asentamientos Humanos, Ordenamiento Territorial y Desarrollo Urbano para el Estado de Nuevo León, señala que la dependencia encargada del desarrollo urbano del Municipio o en su caso de planeación urbana previstos en el artículo 20 de esa Ley, formulará el proyecto del plan o programa y lo someterá a la consulta pública, de acuerdo al artículo 56 de dicho ordenamiento y que concluido lo anterior se presentara el proyecto definitivo al Ayuntamiento para su consideración y aprobación; lo anterior de acuerdo a lo estipulado en el Quinto transitorio de la Ley de Asentamientos Humanos, Ordenamiento Territorial y Desarrollo Urbano para el Estado de Nuevo León.

QUINTA. En ese sentido se tiene que dentro de los compromisos en materia de Desarrollo Urbano señalados en el Plan Municipal de Desarrollo 2018-2021 del municipio de San Pedro Garza García, Nuevo León, se destaca transparentar y facilitar los procesos para la obtención de permisos y autorizaciones en materia de Desarrollo Urbano, garantizando la legalidad de las autorizaciones otorgadas por la Secretaría de Ordenamiento y Desarrollo Urbano en todos los trámites; y mejorar el control urbano para administrar de forma eficiente el desarrollo urbano de la Ciudad, transparentando los procesos en materia urbana, por tanto se consideró factible la creación de un órgano responsable de la Planeación del Desarrollo Sustentable, por lo que en la primera sesión ordinaria del Republicano Ayuntamiento 2018-2021, celebrada el día 13-trece de agosto de 2019-dos mil diecinueve, se aprobó el Reglamento Orgánico de la Administración Pública Municipal de San Pedro Garza García, Nuevo León, en el cual en su artículo 38 Bis, crea el Instituto Municipal de Planeación y Gestión Urbana de San Pedro Garza García, Nuevo León (IMPLANG), como órgano administrativo desconcentrado de la administración pública municipal de San Pedro Garza García, adscrito a la Secretaría de Ordenamiento y Desarrollo Urbano.

Ahora bien, con fundamento en el artículo 38 bis 2, del Reglamento Orgánico de la Administración Pública Municipal de San Pedro Garza García, Nuevo León, mencionado en el párrafo que antecede, el Presidente Municipal en el ámbito de sus atribuciones, en fecha 01-primer de octubre de 2019-dos mil diecinueve, y después de haber cumplido con los requisitos establecidos en el artículo que nos constriñe, nombró al Titular de la Dirección General del Instituto Municipal de Planeación y Gestión Urbana el Licenciado Urbanista Luis Rodolfo Zamorano Ruíz.

Es así entonces que la Dirección de Planeación Urbana del Instituto Municipal de Planeación y Gestión Urbana de San Pedro Garza García, Nuevo León (IMPLANG),



dependiente de la Secretaría de Ordenamiento y Desarrollo Urbano del Municipio de San Pedro Garza García, Nuevo León, fue el encargado del proceso de elaborar, respecto de cada uno de los planteamientos formulados por la ciudadanía, un dictamen técnico para la resolución y presentación de la solicitud derivada de la Consulta que nos ocupa, para posteriormente turnarlos a la suscrita Comisión de Ordenamiento y Desarrollo Urbano, y se esté en posibilidad para analizar, estudiar, y dictaminar.

6 SEXTA. El derecho a la Consulta del proyecto de Ajuste al Plan de Desarrollo Urbano Municipal de San Pedro Garza García, Nuevo León 2030, Determinación y Delimitación de las Zonas de Conservación, Mejoramiento, Consolidación y Crecimiento, como forma de participación democrática, acorde con el aviso efectuado por el Republicano Ayuntamiento de San Pedro Garza García, Nuevo León, en fecha 13-trece de junio de 2019-dos mil diecinueve, vincula a quien lo ejerce a cooperar en su instrumentación, interviniendo de manera responsable a través de planteamientos con una efectiva contribución social o técnica, dada la especial complejidad que reviste el desarrollo urbano, debiendo referirse al objeto del proceso de ajuste, y a la determinación y delimitación de las zonas de conservación, mejoramiento, consolidación y crecimiento, o a la delimitación de los distritos o polígonos propuestos, más no así a predios o lotes en particular.

Asimismo, en los artículos 26, apartado A), y 27, párrafo tercero, de la Constitución Política de los Estados Unidos Mexicanos, se establece que la planeación del desarrollo nacional será democrática mediante la participación de los diversos sectores de la sociedad, de quienes recogerá sus aspiraciones y demandas para incorporarlas al plan y los programas de desarrollo. En relación con la propiedad privada, es la nación la que tiene en todo momento el derecho de imponerle las modalidades que dicte el interés público y regular, en beneficio social, el aprovechamiento de los elementos naturales susceptibles de apropiación, estando dentro de su objeto, cuidar de su conservación, lograr el desarrollo equilibrado del país y el mejoramiento de las condiciones de vida de la población urbana. El artículo 115 de la Constitución Política de los Estados Unidos Mexicanos, en su fracción V, inciso a), establece que los municipios están facultados para formular, aprobar y administrar la zonificación y planes de desarrollo urbano municipal, en los términos de las leyes federales y estatales relativas.

Por otro lado, acorde con lo expuesto, en la Ley General de Asentamientos Humanos, Ordenamiento Territorial y Desarrollo Urbano, en sus artículos 11, fracción XXII, 19, fracción III, y 30, primer párrafo, y en la Ley de Asentamientos Humanos, Ordenamiento Territorial y Desarrollo Urbano para el Estado de Nuevo León, en sus artículos 11, fracción XXVI, y 14, fracción III, se faculta a los municipios a crear los mecanismos de consulta ciudadana para la formulación, modificación y evaluación de los planes o programas municipales de Desarrollo Urbano, para asegurar la consulta, opinión y deliberación de las políticas de ordenamiento territorial y planeación del desarrollo urbano, conforme al sistema de planeación democrática del desarrollo



nacional previsto en el artículo 26 de la Constitución Política de los Estados Unidos Mexicanos, están los Consejos Municipales de Desarrollo Urbano y Vivienda, siendo órganos auxiliares de participación ciudadana y conformación plural.

Así también, la Ley de Participación Ciudadana para el Estado de Nuevo León, en sus artículos 1, 8, fracciones V, VIII, IX y X, 13, fracción II, 36, 37, 38, 39 y 40, reconoce el derecho a la participación ciudadana, de naturaleza procedimental, mediante la consulta ciudadana organizada y realizada a través de la dependencia municipal que le compete, a la que el Ayuntamiento convoque señalando en forma precisa su naturaleza y la descripción específica del acto que se propone consultar; así como la exposición de motivos y razones por las cuales lo que se propone someter a consulta ciudadana, se considera de importancia y trascendencia social.

Por su parte, el Reglamento de Participación y Atención Ciudadana del Municipio de San Pedro Garza García, Nuevo León, en sus artículos 1, 2, 3, 4 fracciones I, XIII y XIV, 6, 7, 8, 202, 203, 204, 205, 206, 207, 208, 209 y 210, establece y regula la consulta ciudadana entre los instrumentos de participación ciudadana, teniendo como principios rectores, entre otros, el bien común, la corresponsabilidad, la eficiencia, la honestidad, la legalidad, el profesionalismo, la rendición de cuentas, la solidaridad, la subsidiariedad, la tolerancia y la transparencia.

SÉPTIMA. Acorde con la convocatoria que se hizo mediante el aviso público que se dio por el Republicano Ayuntamiento de San Pedro Garza García, Nuevo León, el 13-trece de junio de 2019-dos mil diecinueve, a través del Presidente Municipal y del Secretario del Republicano Ayuntamiento, respecto del Proceso de Consulta Pública del Proyecto de Ajuste del Plan de Desarrollo Urbano Municipal de San Pedro Garza García, Nuevo León 2030, Determinación y Delimitación de las Zonas de Conservación, Mejoramiento, Consolidación y Crecimiento, se determinó que serían improcedentes los planteamientos que:

- Omitieran referirse al objeto del proceso de ajuste aprobado por el Republicano Ayuntamiento;
- Que se refirieran únicamente a predios o lotes en particular;
- Que no se refirieran a la determinación y delimitación de las zonas de conservación, mejoramiento, consolidación y crecimiento; o
- Que no se refirieran a la delimitación de los distritos o polígonos propuestos.

En la misma convocatoria que se cita en el anterior punto 1, se precisaron como las principales propuestas de ajustes al Plan de Desarrollo Urbano Municipal de San Pedro Garza García, Nuevo León 2030, Determinación y Delimitación de las Zonas de Conservación, Mejoramiento, Consolidación y Crecimiento, A) la determinación y delimitación de las Zonas de Conservación, Mejoramiento, Consolidación y



Crecimiento; y B) las zonas que serán afectadas por esos cambios, enumerándose de la siguiente manera en el aviso respectivo:

1. El objetivo general del PROYECTO DE AJUSTE DEL PLAN DE DESARROLLO URBANO MUNICIPAL DE SAN PEDRO GARZA GARCÍA, NUEVO LEÓN 2030, es complementar las estrategias de zonificación primaria y secundaria en el Plan con una interpretación de los lineamientos actuales en los documentos normativos y reglamentarios de Planeación Urbana que se mantendrán vigentes, incorporando el Plano E1.5, Zonificación de Políticas de Ordenamiento del Territorio, al Plan de Desarrollo Urbano Municipal de San Pedro Garza García, Nuevo León 2030.

2. Se propone ajustar de esta manera el Plan y la normatividad de desarrollo urbano vigente a los criterios normativos que se desprenden de la nueva LEY GENERAL DE ASENTAMIENTOS HUMANOS, ORDENAMIENTO TERRITORIAL Y DESARROLLO URBANO, publicada en noviembre de 2016, y sus correlativos en la LEY DE ASENTAMIENTOS HUMANOS, ORDENAMIENTO TERRITORIAL Y DESARROLLO URBANO PARA EL ESTADO DE NUEVO LEÓN, publicada en noviembre del 2017.

3. La propuesta de ajuste mantiene el escenario de visión del Plan vigente al año 2030, para homologar la zonificación en atención a las consideraciones señaladas en el apartado de Motivación del Ajuste y Fundamentación Jurídica del documento que se elaboró por la Secretaría de Ordenamiento y Desarrollo Urbano y que forma parte del dictamen aprobado por el Republicano Ayuntamiento del Municipio de San Pedro Garza García, Nuevo León. Por tal motivo se estima necesario agregar el plano de E1.5 Zonificación de Políticas de Ordenamiento del Territorio, para asegurar el bienestar de los vecinos y de la población en general en el corto plazo y con ello dar certeza a la inversión pública y privada.

4. La estrategia general de ajuste al Plan, consiste en zonificar (en el plano de E1.5 Zonificación de Políticas de Ordenamiento del Territorio), las políticas de ordenamiento del territorio traduciendo los lineamientos actuales de Zonificación Primaria, Zonificación Secundaria Usos y Destinos de Suelo, Densidades Habitacionales y CUS Máximo, Zonas de Altura Controlada entre otros, a la Zonificación de Políticas de Ordenamiento del Territorio, en Zonas de: Conservación Ambiental, Conservación de Áreas Naturales Protegidas, Conservación Habitacional, Mejoramiento, Consolidación y Crecimiento.

5. Se mantiene la estructura policéntrica propuesta en el Plan de Desarrollo Urbano Municipal de San Pedro Garza García, N.L. 2030, como un modelo sustentable y moderno con potencial de crear un sistema de movilidad sustentable, un espacio público más vibrante y una oportunidad de revitalización urbana. Se propone delimitar como Zonas de Conservación Habitacional en el Plano E 1.5 de Zonificación de

8



Políticas de Ordenamiento del Territorio, para preservar el carácter residencial de las zonas predominantemente habitacional.

9

OCTAVA. La realización de la Consulta Pública del Proyecto de Ajuste al Plan de Desarrollo Urbano Municipal de San Pedro Garza García, Nuevo León 2030, Determinación y Delimitación de las Zonas de Conservación, Mejoramiento, Consolidación y Crecimiento, constituye una salvaguarda para garantizar que las modalidades que se imponen a la propiedad privada, son las que dicta el interés público y que son de beneficio social, siendo dicha determinación y delimitación por causa de utilidad pública, con la cual, el municipio de San Pedro Garza García, Nuevo León, asegura que la ciudadanía tenga conocimiento de las modalidades que se imponen a la propiedad y que voluntariamente evalúe los efectos, positivos o negativos, que el ajuste al plan que se proyecta pueda causar, acorde con el beneficio social que debe regular, pretendiendo con ello encontrar un justo equilibrio entre los distintos intereses que pudieran entrar en conflicto, y de esa manera cumplir con la obligación de prevención que se tiene, correlativo con el derecho a la consulta, de conformidad con el artículo 6 fracción I la Ley General de Asentamientos Humanos, Ordenamiento Territorial y Desarrollo Urbano y la Ley de Asentamientos Humanos, Ordenamiento Territorial y Desarrollo Urbano para el Estado de Nuevo León.

Resulta trascendente aludir que del proceso de consulta pública previsto en el artículo 56 de la Ley de Asentamientos Humanos, Ordenamiento Territorial y Desarrollo Urbano para el Estado de Nuevo León, la ciudadanía interesada en ejercer su derecho, debió haber presentado por escrito ante la Secretaría de Ordenamiento y Desarrollo Urbano del Municipio de San Pedro Garza García, Nuevo León, los planteamientos o propuestas (comentarios u observaciones) que consideraran respecto del Proyecto de Ajuste del Plan de Desarrollo Urbano Municipal de San Pedro Garza García, Nuevo León 2030, Determinación y Delimitación de las Zonas de Conservación, Mejoramiento, Consolidación y Crecimiento y señalando domicilio para oír y recibir notificaciones.

Sin que sea óbice mencionar que el ejercicio del derecho de participación ciudadana tiene una limitante, pues la acción del gobernado se construye únicamente a participar de las asambleas públicas, donde es escuchado y puede presentar sus propuestas por escrito sobre el tema; empero, la participación ciudadana no puede llegar al extremo de que sean los propios ciudadanos quienes dicten el contenido del Plan de Desarrollo Urbano Municipal de San Pedro Garza García, Nuevo León 2030, Determinación y Delimitación de las Zonas de Conservación, Mejoramiento, Consolidación y Crecimiento, pues su participación se da en forma conjunta con el municipio y se da a efecto de escuchar de primera mano las inquietudes del gobernado; y por su parte, el particular llega a tener un enlace directo con la autoridad; sin embargo, éste último no pasa a formar parte del ente administrativo municipal, quien es el único encargado de la aprobación de los planes de desarrollo urbano municipal.



10

NOVENA. Es importante precisar que el objeto del Proceso de Ajuste del Plan de Desarrollo Urbano Municipal de San Pedro Garza García, Nuevo León 2030, Determinación y Delimitación de las Zonas de Conservación, Mejoramiento, Consolidación y Crecimiento, aprobado por el Republicano Ayuntamiento, o la estrategia general del proyecto sometido a la consulta pública, como se precisó en párrafos que anteceden, consiste en determinar y delimitar, con el plano E1.5, las zonas de Conservación (Ambiental, de Áreas Naturales Protegidas y Habitacional); Mejoramiento; Consolidación; y Crecimiento; y delimitar los distritos o polígonos del municipio de San Pedro Garza García, Nuevo León, que se proponen; habiéndose establecido en el aviso correspondiente, que serían improcedentes los planteamientos que no se relacionaran con lo anterior, o que se refirieran a predios o lotes en particular.

DÉCIMA. Ahora bien, se transcribe lo que nos interesa respecto del Dictamen Técnico realizado por la Dirección de Planeación Urbana dependiente del Instituto Municipal de Planeación y Gestión Urbana de San Pedro Garza García, Nuevo León (IMPLANG) adscrito a la Secretaría de Ordenamiento y Desarrollo Urbano de este Municipio, como se señala a continuación:

"...Del escrito con folio 258 motivo del presente dictamen, se desprende que fue estructurado en 3 apartados, de los cuales el primero se tituló "I. PROCEDIBILIDAD DE LA CONSULTA PÚBLICA", constituyéndose por 3 puntos; el segundo se tituló "II. ANTECEDENTES", proporcionándose aquellas que se consideraron atañen al carácter con el que se comparece; y el tercero se tituló "III. CONSIDERACIONES DE DERECHO", integrándose por 11 puntos más, que especificó con los títulos siguientes: 258.

Los 11 puntos en que se clasifica el contenido de dicho folio, generalmente, o se cuestiona la procedibilidad de la consulta pública (en 3 puntos); o bien versan sobre la fundamentación en que se sustenta el ajuste del Plan de Desarrollo Urbano, la participación ciudadana y la obligación derivada de la presentación y contenido del escrito que se contesta, en relación con el proceso de consulta pública que se lleva a cabo (3 puntos - fundamentación de la propuesta, contestación de las proposiciones, modificación de los planteamientos procedentes); o califica la ausencia o viabilidad de estrategias sin hacer propuesta alguna (3 puntos - falta de estrategias de densificación; usos mixtos); se pretende generalizar calificando la compatibilidad de planos, ejemplificando con predios o lotes en particular, por lo que su definición no corresponde a la versión final del Ajuste del Plan de Desarrollo Urbano que se propone, máxime que se pretende una respuesta particular (1 punto - usos del suelo); o se relacionan con lineamientos que son propios de otros instrumentos normativos, cuyo análisis se hará al revisarse los mismos (2 puntos - cajones de estacionamiento; declaración de derogación de plano E-2).

Lo anterior evidencia que en los 14 puntos en que se clasifica el contenido del escrito mediante el que se ejerció el Derecho a la Consulta, no se hace ningún planteamiento específico en el que se exploren alternativas distintas relacionadas con la determinación y delimitación de las zonas de conservación, mejoramiento, consolidación y crecimiento; o la delimitación de los distritos o polígonos que se proyectan en el Ajuste del Plan de Desarrollo Urbano Municipal de San Pedro Garza García, Nuevo León 2030, Determinación y Delimitación de las Zonas de Conservación, Mejoramiento, Consolidación y Crecimiento; ni se relacionan con la planeación y regulación del desarrollo urbano en San Pedro Garza García, Nuevo León, que sea tendiente a preservar y restaurar el equilibrio ecológico, evitar la destrucción de los elementos naturales

10



11

y los daños que la propiedad pueda sufrir en perjuicio de la sociedad con el proyecto que se presenta, acorde con el interés público y el beneficio social.

Sobre los contenidos del escrito con folio 258, en particular el precisado en el punto denominado "usos mixtos", en relación con la referencia acerca de la denominación de la zona de conservación determinada y delimitada en el Proyecto del Ajuste del Plan de Desarrollo Urbano de San Pedro Garza García, Nuevo León 203; los puntos puestos a consideración bajo los títulos "usos de suelo", y "Implementación de estrategias de densificación"; y el contenido bajo el título cajones de estacionamiento, podrán ser tomados en cuenta en otro proceso de consulta pública para la reglamentación correspondiente, o en un diverso proceso de planeación urbana, en cuyo objeto puedan quedar comprendidas dichas manifestaciones.

En atención a lo expuesto, en los términos de lo señalado en el artículo 56 fracción VI de la Ley de Asentamientos Humanos, Ordenamiento Territorial y Desarrollo Urbano para el Estado de Nuevo León, acorde con lo establecido en el punto séptimo del aviso del Republicano Ayuntamiento de San Pedro Garza García, Nuevo León, realizado el 13-trece de junio de 2019-dos mil diecinueve, sobre el inicio del Proceso de Consulta Pública del Proyecto de Ajuste al Plan de Desarrollo Urbano Municipal de San Pedro Garza García, Nuevo León 2030, Determinación y Delimitación de las Zonas de Conservación, Mejoramiento, Consolidación y Crecimiento, para que sea analizado y dictaminado por la Comisión de Ordenamiento y Desarrollo Urbano del Republicano Ayuntamiento, a fin de que sea sometido a consideración del Republicano Ayuntamiento de San Pedro Garza García, Nuevo León, se propone el siguiente:

Dictamen técnico de respuesta:

PRIMERO: Es improcedente lo expuesto en los II del escrito con folio 258, acorde con la fundamentación que se refiere en el considerando segundo, con la motivación precisada en los considerandos tercero y cuarto del presente dictamen.

Sin perjuicio que, como se expuso en el antepenúltimo párrafo del considerando cuarta, los puntos que son referidos puedan ser tomados en cuenta en otro proceso de consulta pública para la reglamentación correspondiente, o en un diverso proceso de planeación urbana, en cuyo objeto puedan quedar comprendidas dichas manifestaciones."

DÉCIMA PRIMERA En virtud de lo señalado en la consideración inmediata anterior, la suscrita Comisión de Ordenamiento y Desarrollo Urbano del Republicano Ayuntamiento de San Pedro Garza García, Nuevo León, coincide con el dictamen técnico realizado por la Dirección de Planeación Urbana dependiente del Instituto Municipal de Planeación y Gestión Urbana de San Pedro Garza García, Nuevo León (IMPLANG) adscrito a la Secretaría de Ordenamiento y Desarrollo Urbano; por lo que se declara la **IMPROCEDENCIA**, de la Propuesta Ciudadana del **C. MIGUEL OSWALDO ZÁRATE MARTÍNEZ** con número de **Folio 0258/2019**.

DÉCIMA SEGUNDA. Consecuentemente, y con fundamento en los antecedentes y consideraciones de hecho y de Derecho citadas en el cuerpo del presente dictamen, los integrantes de esta Comisión de Ordenamiento y Desarrollo Urbano del Republicano Ayuntamiento de San Pedro Garza García, Nuevo León, sometemos a consideración del pleno de este Republicano Ayuntamiento del Municipio de San Pedro Garza García, Nuevo León, la aprobación del siguiente proyecto de

11



ACUERDO

PRIMERO. Por los motivos y fundamentos señalados en los antecedentes y consideraciones del presente dictamen así como del dictamen técnico realizado por la Dirección de Planeación Urbana dependiente del Instituto Municipal de Planeación y Gestión Urbana de San Pedro Garza García, Nuevo León (IMPLANG) adscrito a la Secretaría de Ordenamiento y Desarrollo Urbano, se declara **IMPROCEDENTE** la Propuesta Ciudadana del C. MIGUEL OSWALDO ZÁRATE MARTÍNEZ respecto de la **CONSULTA PÚBLICA DEL PROYECTO DE AJUSTE DEL PLAN DE DESARROLLO URBANO MUNICIPAL DE SAN PEDRO GARZA GARCÍA, NUEVO LEÓN 2030, DETERMINACIÓN Y DELIMITACIÓN DE LAS ZONAS DE CONSERVACIÓN, MEJORAMIENTO, CONSOLIDACIÓN Y CRECIMIENTO.**

SEGUNDO. Se instruye al Instituto Municipal de Planeación y Gestión Urbana de San Pedro Garza García, Nuevo León (IMPLANG) adscrito a la Secretaría de Ordenamiento y Desarrollo Urbano, para que notifique por medio del personal a su digno cargo, o con auxilio de cualquier otra dependencia autorizada en el presente dictamen, el contenido de este dictamen al C. MIGUEL OSWALDO ZÁRATE MARTÍNEZ como contestación de esta autoridad municipal a su propuesta presentada dentro de la consulta ciudadana que se llevó a efecto en el procedimiento correspondiente, en el domicilio que indicó para el efecto de oír y recibir notificaciones en su escrito de propuesta de consulta al ajuste del plan en comento. Para los efectos conducentes, agréguese a la notificación del presente dictamen, el Dictamen Técnico realizado por la Dirección de Planeación Urbana dependiente del Instituto Municipal de Planeación y Gestión Urbana de San Pedro Garza García, Nuevo León (IMPLANG) adscrito a la Secretaría de Ordenamiento y Desarrollo Urbano de este Municipio.

En caso de que alguno de los datos proporcionados sea falso, incorrecto, o que no se encuentre a las personas buscadas por parte de los notificadores autorizados, el contenido del presente dictamen se notificará en la Tabla de Avisos de este Municipio conforme a lo establecido en el artículo 68 del Código de Procedimientos Civiles del Estado de Nuevo León como aplicación supletoria de acuerdo a la Ley de Asentamientos Humanos, Ordenamiento Territorial y Desarrollo Urbano para el Estado de Nuevo León.

TERCERO. Se autoriza al personal de las Secretarías de Ordenamiento y Desarrollo Urbano, de Obras Públicas, de Servicios Públicos y Medio Ambiente, Dirección de Control e Inspección, Dirección General de Asuntos Jurídicos y Dirección de Gobierno, estas tres últimas de la Secretaría del R. Ayuntamiento a efecto de dar cumplimiento a lo establecido en el artículo 56 Fracción VI de la Ley de Asentamientos humanos, Ordenamiento Territorial y Desarrollo Urbano para el Estado de Nuevo León, aplicando supletoriamente lo establecido en el artículo 2 fracción V, 13 último párrafo

12



y 14 del Código de Fiscal del Estado de Nuevo León, habilitando los días y horas inhábiles que se requieran para la correcta notificación del presente acuerdo

CUARTO. Se Instruye al C. Presidente Municipal, al C. Secretario del Republicano Ayuntamiento, a la Secretaría de Ordenamiento y Desarrollo Urbano, para que lleven de inmediato el exacto cumplimiento del presente acuerdo.

ATENTAMENTE

San Pedro Garza García, N. L., a 14 de octubre de 2019.
COMISION DE ORDENAMIENTO Y DESARROLLO URBANO
DEL REPUBLICANO AYUNTAMIENTO.

C. EDUARDO ARMANDO AGUILAR VALDEZ.
SÉPTIMO REGIDOR y PRESIDENTE
A FAVOR DEL DICTAMEN.

C. ALEJANDRO ALBERTO CARLOS PÁEZ Y ARAGÓN.
QUINTO REGIDOR y SECRETARIO
AUSENTE CON AVISO

C. JOSÉ MARIO GARZA BENAVIDES.
PRIMER REGIDOR y VOCAL
A FAVOR DEL DICTAMEN

C. JAVIER GONZÁLEZ ALCÁNTARA CÁCERES
TERCER REGIDOR y VOCAL
A FAVOR DEL DICTAMEN

C. ERNESTO JAVIER CHAPA CALVILLO
NOVENO REGIDOR y VOCAL
A FAVOR DEL DICTAMEN

C. BRENDA TAFICH LANKENAU
DÉCIMA SEGUNDA REGIDORA y VOCAL
AUSENTE CON AVISO

ÚLTIMA FOJA DEL DICTAMEN COYDU/2018-2021/Folio 0258/2019.

13

13



COYDU 2018/2021 FOLIO-260-2019, JORGE AFIF DACCARETT DACCARETT.

DICTÁMEN NÚMERO COYDU/2018-2021/Folio 0260/2019.**AL REPUBLICANO AYUNTAMIENTO
DEL MUNICIPIO DE SAN PEDRO GARZA GARCÍA, NUEVO LEÓN.
P R E S E N T E.**

A los integrantes de la Comisión De Ordenamiento y Desarrollo Urbano del Republicano Ayuntamiento, nos fue turnado para su estudio y análisis por parte de la Secretaría de Ordenamiento y Desarrollo Urbano a través de la Unidad de Planeación Urbana, la Propuesta Ciudadana formulada por el C. JORGE AFIF DACCARETT DACCARETT, respecto de la CONSULTA PÚBLICA DEL PROYECTO DE AJUSTE DEL PLAN DE DESARROLLO URBANO MUNICIPAL DE SAN PEDRO GARZA GARCÍA, NUEVO LEÓN 2030, DETERMINACIÓN Y DELIMITACIÓN DE LAS ZONAS DE CONSERVACIÓN, MEJORAMIENTO, CONSOLIDACIÓN Y CRECIMIENTO, misma a la que le fue asignado el número de folio 0260/2019, documento que nos permitimos someter a la consideración y aprobación del Pleno de este Ayuntamiento, bajo el número de dictamen COYDU/2018-2021/Folio 0260/2019, en base a los siguientes antecedentes y consideraciones de orden legal.

ANTECEDENTES

PRIMERO. Mediante oficio número JAFG-SODU-250/2019, de fecha 19-diecinueve de febrero de 2019-dos mil diecinueve, el Arquitecto Javier Alberto de la Fuente García, Secretario de Ordenamiento y Desarrollo Urbano del Municipio de San Pedro Garza García, Nuevo León, manifestó que dicha dependencia se encontraba lista para iniciar el proceso de adecuación establecido en el Artículo Transitorio Quinto del Decreto número 312-trescientos doce de expedición de la Ley de Asentamientos Humanos, Ordenamiento Territorial y Desarrollo Urbano para el Estado de Nuevo León.

SEGUNDO. La propuesta de iniciar el proceso para el ajuste del Plan de Desarrollo Urbano Municipal de San Pedro Garza García, Nuevo León 2030, fue presentada a la Comisión de Ordenamiento y Desarrollo Urbano del Republicano Ayuntamiento por el Arquitecto Javier Alberto de la Fuente García, en su carácter de titular de la Secretaría de Ordenamiento y Desarrollo Urbano de este Municipio en la Sesión 12-doce celebrada en fecha 27-veintisiete de febrero de 2019-diecinueve a efectos de dar cumplimiento en tiempo y forma con lo establecido en la fracción I del artículo 56 de la Ley De Asentamientos Humanos, Ordenamiento Territorial y Desarrollo Urbano Para el Estado de Nuevo León, y con la finalidad de que los habitantes del municipio de San Pedro Garza García, Nuevo León tengan la posibilidad de participar en dicho proceso, a fin de que por su conducto y una vez estudiada, analizada y dictaminada la presente propuesta, sea el Pleno del Republicano

DICTAMEN NÚMERO COYDU/2018-2021/Folio 0260/2019
COMISIÓN DE ORDENAMIENTO Y DESARROLLO URBANO, A 14 DE OCTUBRE DEL 2019

1



Ayuntamiento quien se encontrara en condiciones de DAR AVISO PÚBLICO DEL INICIO DEL PROCESO DE AJUSTE DEL PLAN DE DESARROLLO URBANO MUNICIPAL DE SAN PEDRO GARZA GARCÍA, NUEVO LEÓN 2030, DETERMINACIÓN Y DELIMITACIÓN DE LAS ZONAS DE CONSERVACIÓN, MEJORAMIENTO, CONSOLIDACIÓN Y CRECIMIENTO.

2 TERCERO. En la Décimo Primera Sesión Extraordinaria del Republicano Ayuntamiento de este Municipio, celebrada en fecha 08-ocho de marzo de 2019-dos mil diecinueve, el Republicano Ayuntamiento aprobó por unanimidad con 12-doce votos a favor y 1-una ausencia al momento de la votación, el Dictamen número COYDU 2018-2021/010/2019, consistente en el AVISO PÚBLICO DEL INICIO DEL PROCESO DE AJUSTE DEL PLAN DE DESARROLLO URBANO MUNICIPAL DE SAN PEDRO GARZA GARCÍA, NUEVO LEÓN 2030, DETERMINACIÓN Y DELIMITACIÓN DE LAS ZONAS DE CONSERVACIÓN, MEJORAMIENTO, CONSOLIDACIÓN Y CRECIMIENTO, mismo que fuera publicado en el Periódico Oficial del Estado de fecha 22-veintidós de marzo de 2019-dos mil diecinueve, así como en el periódico EL NORTE en fecha 23-veintitrés de marzo de 2019-dos mil diecinueve.

CUARTO. En la Sesión número 23-veintitrés de la Comisión de Ordenamiento y Desarrollo Urbano celebrada en fecha 05-cinco de junio de 2019-dos mil diecinueve la Secretaría de Ordenamiento y Desarrollo Urbano, presentó a la suscrita Comisión, el proyecto de AJUSTE DEL PLAN DE DESARROLLO URBANO MUNICIPAL DE SAN PEDRO GARZA GARCÍA, NUEVO LEÓN 2030, DETERMINACIÓN Y DELIMITACIÓN DE LAS ZONAS DE CONSERVACIÓN, MEJORAMIENTO, CONSOLIDACIÓN Y CRECIMIENTO, mismo que fue votado en sentido positivo con 05-cinco votos a favor y una ausencia con aviso.

QUINTO. El inicio del proceso de la consulta pública previsto en la fracción III del artículo 56 de la Ley de Asentamientos Humanos, Ordenamiento Territorial y Desarrollo Urbano para el Estado de Nuevo León, se publicó el 14-catorce de junio de 2019-dos mil diecinueve en la Gaceta Municipal y en el Periódico Oficial del Estado de Nuevo León, el 17-dieciséis de junio del mismo año, así como en los periódicos EL NORTE y MILENIO DIARIO los días 15-quince, 16-dieciséis y 17-dieciséis de junio, en donde se especifican los principales cambios y modificaciones y las zonas afectadas, cumpliendo así con la disposición de ser publicado en cuando menos dos de los diarios de mayor circulación en la entidad, durante 3-tres días consecutivos y que debiera cumplir con un tamaño mínimo de un octavo de página.

SEXTO. Conforme a lo previsto por la fracción V, inciso a) del artículo 56 de la Ley de Asentamientos Humanos, Ordenamiento Territorial y Desarrollo Urbano para el Estado de Nuevo León, se dio inicio a la primera audiencia pública misma que se celebró el día 18-dieciocho de junio de 2019-dos mil diecinueve, disponiendo en la página oficial de internet del Municipio, en el hipervínculo www.sanpedro.gob.mx; durante dicho plazo

2



los interesados tuvieron a su disposición un ejemplar del proyecto y de sus anexos gráficos, así como asesoría para presentar por escrito los planteamientos o propuestas que consideren respecto del proyecto del plan o programa de desarrollo urbano, o las modificaciones a los vigentes, a sus anexos y demás contenido del mismo y así cumplir con los requisitos de estar fundamentados y consignar domicilio para oír y recibir notificaciones, lo anterior estipulado en el citado artículo 56 de la Ley de Asentamientos Humanos, Ordenamiento Territorial y Desarrollo Urbano para el Estado de Nuevo León.

3

SÉPTIMO. Los planteamientos de los ciudadanos se recibieron desde el día 18-dieciocho de junio al 29-veintinueve de julio del año que transcurre, en las oficinas de la Secretaría de Ordenamiento y Desarrollo Urbano del Municipio de San Pedro Garza García, Nuevo León, ubicadas en Corregidora 507-quinientos siete Norte, en el Centro de San Pedro Garza García, Nuevo León, en un horario de las 08:00 a las 16:00 horas, habiendo señalado que deberían ser claros y estar fundamentados y justificados en términos técnico urbanísticos, tal como lo señala las disposiciones de la Ley de Asentamientos Humanos, Ordenamiento Territorial y Desarrollo Urbano para el Estado de Nuevo León.

OCTAVO. Durante el plazo de 30- treinta días hábiles, comprendido en las fechas ya mencionadas, en las oficinas de la Secretaría de Ordenamiento y Desarrollo Urbano del Municipio, para los efectos legales de la consulta pública y del procedimiento previsto para la aprobación del plan o programa sometido al mismo, se recibieron las propuestas Ciudadanas.

NOVENO. En la Vigésima Segunda Sesión Extraordinaria del Republicano Ayuntamiento del mes de septiembre, celebrada en fecha 05-cinco de septiembre de 2019-dos mil diecinueve el Republicano Ayuntamiento de este Municipio, aprobó por **UNANIMIDAD PRÓRROGAR EL PLAZO PARA DAR CONTESTACIÓN A LAS PROPUESTAS CIUDADANAS RESPECTO DE LA CONSULTA PÚBLICA DEL AJUSTE DEL PLAN DE DESARROLLO URBANO MUNICIPAL DE SAN PEDRO GARZA GARCÍA, NUEVO LEÓN 2030, DETERMINACIÓN Y DELIMITACIÓN DE LAS ZONAS DE CONSERVACIÓN, MEJORAMIENTO, CONSOLIDACIÓN Y CRECIMIENTO**, por el término de 30-treinta días hábiles posteriores al vencimiento del plazo que en este acto se prorroga, lo anterior de acuerdo a lo estipulado por el artículo 56 fracción VI de la Ley de Asentamientos Humanos, Ordenamiento Territorial y Desarrollo Urbano para el Estado de Nuevo León.

DÉCIMO. En fecha 14-catorce de octubre de 2019-dos mil diecinueve, nos fue turnado para su estudio y análisis el dictamen técnico realizado por la Dirección de Planeación Urbana dependiente del Instituto Municipal de Planeación y Gestión Urbana de San Pedro Garza García, Nuevo León (IMPLANG) adscrito a la Secretaría de Ordenamiento y Desarrollo Urbano, en relación a la Propuesta Ciudadana del C.

3

DICTAMEN NÚMERO COYDU/2018-3021/Folio 0260 2019
COMISIÓN DE ORDENAMIENTO Y DESARROLLO URBANO, A 14 DE OCTUBRE DEL 2019



JORGE AFIF DACCARETT DACCARETT, respecto de la CONSULTA PÚBLICA DEL PROYECTO DE AJUSTE DEL PLAN DE DESARROLLO URBANO MUNICIPAL DE SAN PEDRO GARZA GARCÍA, NUEVO LEÓN 2030, DETERMINACIÓN Y DELIMITACIÓN DE LAS ZONAS DE CONSERVACIÓN, MEJORAMIENTO, CONSOLIDACIÓN Y CRECIMIENTO, misma a la que le fue asignado el número de Folio 0260/2019.

Por lo anterior, la suscrita COMISIÓN DE ORDENAMIENTO Y DESARROLLO URBANO DEL REPUBLICANO AYUNTAMIENTO DE SAN PEDRO GARZA GARCÍA, NUEVO LEÓN, estima de orden legal las siguientes:

CONSIDERACIONES

PRIMERA. El artículo 115 de la Constitución Política de los Estados Unidos Mexicanos, 132 de la Constitución Política del Estado Libre y Soberano de Nuevo León, el artículo 41 de la Ley de Gobierno Municipal del Estado de Nuevo León, numeral 36 fracción XI incisos a), c) y e) del Reglamento para el Gobierno Interior del Republicano Ayuntamiento de San Pedro Garza García, Nuevo León, esta Comisión de Ordenamiento y Desarrollo Urbano del Republicano Ayuntamiento es la instancia competente para someter a la consideración de este órgano colegiado el presente dictamen.

SEGUNDA. Los artículos 115, fracción V, de la Constitución Política de los Estados Unidos Mexicanos, 132, fracción II, incisos a) y c) de la Constitución Política del Estado Libre y Soberano de Nuevo León, establecen que es facultad del Municipio, en los términos de las leyes federales y estatales, relativas a formular, aprobar y administrar la zonificación y planes de desarrollo urbano municipal.

TERCERA. El Artículo 11 fracciones I y II de la Ley General de Asentamientos Humanos y Ordenamiento Territorial vigente, dispone que corresponde al Municipio: *Artículo 11. Corresponde a los Municipios: I. Elaborar, aprobar, administrar y ejecutar los planes o programas municipales de desarrollo urbano, de centros de población, parciales y los demás que de éstos deriven, incluyendo la zonificación prevista en lo conducente, adoptando normas y criterios de congruencia, coordinación y ajuste con otros niveles superiores de planeación y las normas oficiales mexicanas que expida la Secretaría de Desarrollo Agrario, Territorial y Urbano del Gobierno Federal, así como aprobar los reglamentos y disposiciones de carácter general en materia de ordenamiento territorial, desarrollo urbano, zonificación, construcción, estacionamientos, así como vigilar su cumplimiento; tratándose de los planes o programas municipales antes citados, se deberá solicitar a la autoridad competente la dictaminación, análisis y calificación de la congruencia de dichos planes o programas con la planeación estatal, así mismo, posteriormente se deberá solicitar su inscripción en la Dirección del Registro Público de la Propiedad y del Comercio del Instituto Registral y Catastral del Estado y su publicación en el Periódico Oficial del Estado, y*

DICTAMEN NÚMERO COYDU/2018-2021/Folio 0260/2019
COMISIÓN DE ORDENAMIENTO Y DESARROLLO URBANO, A 14 DE OCTUBRE DEL 2019

4



su incorporación en el sistema de información territorial y urbano a cargo de la Secretaría antes citada. II. Formular, aprobar, administrar y ejecutar los planes o programas municipales de Desarrollo Urbano, de Centros de Población y los demás que de éstos deriven, adoptando normas o criterios de congruencia, coordinación y ajuste con otros niveles superiores de planeación, las normas oficiales mexicanas, así como evaluar y vigilar su cumplimiento."

5 CUARTA. El artículo 87 de la Ley de Asentamientos Humanos, Ordenamiento Territorial y Desarrollo Urbano para el Estado de Nuevo León, señala que la dependencia encargada del desarrollo urbano del Municipio o en su caso de planeación urbana previstos en el artículo 20 de esa Ley, formulará el proyecto del plan o programa y lo someterá a la consulta pública, de acuerdo al artículo 56 de dicho ordenamiento y que concluido lo anterior se presentara el proyecto definitivo al Ayuntamiento para su consideración y aprobación; lo anterior de acuerdo a lo estipulado en el Quinto transitorio de la Ley de Asentamientos Humanos, Ordenamiento Territorial y Desarrollo Urbano para el Estado de Nuevo León.

QUINTA. En ese sentido se tiene que dentro de los compromisos en materia de Desarrollo Urbano señalados en el Plan Municipal de Desarrollo 2018-2021 del municipio de San Pedro Garza García, Nuevo León, se destaca transparentar y facilitar los procesos para la obtención de permisos y autorizaciones en materia de Desarrollo Urbano, garantizando la legalidad de las autorizaciones otorgadas por la Secretaría de Ordenamiento y Desarrollo Urbano en todos los trámites; y mejorar el control urbano para administrar de forma eficiente el desarrollo urbano de la Ciudad, transparentando los procesos en materia urbana, por tanto se consideró factible la creación de un órgano responsable de la Planeación del Desarrollo Sustentable, por lo que en la primera sesión ordinaria del Republicano Ayuntamiento 2018-2021, celebrada el día 13-trece de agosto de 2019-dos mil diecinueve, se aprobó el Reglamento Orgánico de la Administración Pública Municipal de San Pedro Garza García, Nuevo León, en el cual en su artículo 38 Bis, crea el Instituto Municipal de Planeación y Gestión Urbana de San Pedro Garza García, Nuevo León (IMPLANG), como órgano administrativo desconcentrado de la administración pública municipal de San Pedro Garza García, adscrito a la Secretaría de Ordenamiento y Desarrollo Urbano.

Ahora bien, con fundamento en el artículo 38 bis 2, del Reglamento Orgánico de la Administración Pública Municipal de San Pedro Garza García, Nuevo León, mencionado en el párrafo que antecede, el Presidente Municipal en el ámbito de sus atribuciones, en fecha 01-primer de octubre de 2019-dos mil diecinueve, y después de haber cumplido con los requisitos establecidos en el artículo que nos constringe, nombró al Titular de la Dirección General del Instituto Municipal de Planeación y Gestión Urbana el Licenciado Urbanista Luis Rodolfo Zamorano Ruíz.

Es así entonces que la Dirección de Planeación Urbana del Instituto Municipal de Planeación y Gestión Urbana de San Pedro Garza García, Nuevo León (IMPLANG),

DICTAMEN NÚMERO COYDU/2018-2021/Folio 0260 2019
COMISIÓN DE ORDENAMIENTO Y DESARROLLO URBANO, A 14 DE OCTUBRE DEL 2019

5



dependiente de la Secretaría de Ordenamiento y Desarrollo Urbano del Municipio de San Pedro Garza García, Nuevo León, fue el encargado del proceso de elaborar, respecto de cada uno de los planteamientos formulados por la ciudadanía, un dictamen técnico para la resolución y presentación de la solicitud derivada de la Consulta que nos ocupa, para posteriormente turnarlos a la suscrita Comisión de Ordenamiento y Desarrollo Urbano, y se esté en posibilidad para analizar, estudiar, y dictaminar.

6. **SEXTA.** El derecho a la Consulta del proyecto de Ajuste al Plan de Desarrollo Urbano Municipal de San Pedro Garza García, Nuevo León 2030, Determinación y Delimitación de las Zonas de Conservación, Mejoramiento, Consolidación y Crecimiento, como forma de participación democrática, acorde con el aviso efectuado por el Republicano Ayuntamiento de San Pedro Garza García, Nuevo León, en fecha 13-trece de junio de 2019-dos mil diecinueve, vincula a quien lo ejerce a cooperar en su instrumentación, interviniendo de manera responsable a través de planteamientos con una efectiva contribución social o técnica, dada la especial complejidad que reviste el desarrollo urbano, debiendo referirse al objeto del proceso de ajuste, y a la determinación y delimitación de las zonas de conservación, mejoramiento, consolidación y crecimiento, o a la delimitación de los distritos o polígonos propuestos, más no así a predios o lotes en particular.

Asimismo, en los artículos 26, apartado A), y 27, párrafo tercero, de la Constitución Política de los Estados Unidos Mexicanos, se establece que la planeación del desarrollo nacional será democrática mediante la participación de los diversos sectores de la sociedad, de quienes recogerá sus aspiraciones y demandas para incorporarlas al plan y los programas de desarrollo. En relación con la propiedad privada, es la nación la que tiene en todo momento el derecho de imponerle las modalidades que dicte el interés público y regular, en beneficio social, el aprovechamiento de los elementos naturales susceptibles de apropiación, estando dentro de su objeto, cuidar de su conservación, lograr el desarrollo equilibrado del país y el mejoramiento de las condiciones de vida de la población urbana. El artículo 115 de la Constitución Política de los Estados Unidos Mexicanos, en su fracción V, inciso a), establece que los municipios están facultados para formular, aprobar y administrar la zonificación y planes de desarrollo urbano municipal, en los términos de las leyes federales y estatales relativas.

Por otro lado, acorde con lo expuesto, en la Ley General de Asentamientos Humanos, Ordenamiento Territorial y Desarrollo Urbano, en sus artículos 11, fracción XXII, 19, fracción III, y 30, primer párrafo, y en la Ley de Asentamientos Humanos, Ordenamiento Territorial y Desarrollo Urbano para el Estado de Nuevo León, en sus artículos 11, fracción XXVI, y 14, fracción III, se faculta a los municipios a crear los mecanismos de consulta ciudadana para la formulación, modificación y evaluación de los planes o programas municipales de Desarrollo Urbano, para asegurar la consulta, opinión y deliberación de las políticas de ordenamiento territorial y planeación del desarrollo urbano, conforme al sistema de planeación democrática del desarrollo



nacional previsto en el artículo 26 de la Constitución Política de los Estados Unidos Mexicanos, están los Consejos Municipales de Desarrollo Urbano y Vivienda, siendo órganos auxiliares de participación ciudadana y conformación plural.

Así también, la Ley de Participación Ciudadana para el Estado de Nuevo León, en sus artículos 1, 8, fracciones V, VIII, IX y X, 13, fracción II, 36, 37, 38, 39 y 40, reconoce el derecho a la participación ciudadana, de naturaleza procedimental, mediante la consulta ciudadana organizada y realizada a través de la dependencia municipal que le compete, a la que el Ayuntamiento convoque señalando en forma precisa su naturaleza y la descripción específica del acto que se propone consultar; así como la exposición de motivos y razones por las cuales lo que se propone someter a consulta ciudadana, se considera de importancia y trascendencia social.

Por su parte, el Reglamento de Participación y Atención Ciudadana del Municipio de San Pedro Garza García, Nuevo León, en sus artículos 1, 2, 3, 4 fracciones I, XIII y XIV, 6, 7, 8, 202, 203, 204, 205, 206, 207, 208, 209 y 210, establece y regula la consulta ciudadana entre los instrumentos de participación ciudadana, teniendo como principios rectores, entre otros, el bien común, la corresponsabilidad, la eficiencia, la honestidad, la legalidad, el profesionalismo, la rendición de cuentas, la solidaridad, la subsidiariedad, la tolerancia y la transparencia.

SÉPTIMA. Acorde con la convocatoria que se hizo mediante el aviso público que se dio por el Republicano Ayuntamiento de San Pedro Garza García, Nuevo León, el 13-trece de junio de 2019-dos mil diecinueve, a través del Presidente Municipal y del Secretario del Republicano Ayuntamiento, respecto del Proceso de Consulta Pública del Proyecto de Ajuste del Plan de Desarrollo Urbano Municipal de San Pedro Garza García, Nuevo León 2030, Determinación y Delimitación de las Zonas de Conservación, Mejoramiento, Consolidación y Crecimiento, se determinó que serían improcedentes los planteamientos que:

- Omitieran referirse al objeto del proceso de ajuste aprobado por el Republicano Ayuntamiento;
- Que se refirieran únicamente a predios o lotes en particular;
- Que no se refirieran a la determinación y delimitación de las zonas de conservación, mejoramiento, consolidación y crecimiento; o
- Que no se refirieran a la delimitación de los distritos o polígonos propuestos.

En la misma convocatoria que se cita en el anterior punto 1, se precisaron como las principales propuestas de ajustes al Plan de Desarrollo Urbano Municipal de San Pedro Garza García, Nuevo León 2030, Determinación y Delimitación de las Zonas de Conservación, Mejoramiento, Consolidación y Crecimiento, A) la determinación y delimitación de las Zonas de Conservación, Mejoramiento, Consolidación y



Crecimiento; y B) las zonas que serán afectadas por esos cambios, enumerándose de la siguiente manera en el aviso respectivo:

1. El objetivo general del PROYECTO DE AJUSTE DEL PLAN DE DESARROLLO URBANO MUNICIPAL DE SAN PEDRO GARZA GARCIA, NUEVO LEÓN 2030, es complementar las estrategias de zonificación primaria y secundaria en el Plan con una interpretación de los lineamientos actuales en los documentos normativos y reglamentarios de Planeación Urbana que se mantendrán vigentes, incorporando el Plano E1.5, Zonificación de Políticas de Ordenamiento del Territorio, al Plan de Desarrollo Urbano Municipal de San Pedro Garza García, Nuevo León 2030.

2. Se propone ajustar de esta manera el Plan y la normatividad de desarrollo urbano vigente a los criterios normativos que se desprenden de la nueva LEY GENERAL DE ASENTAMIENTOS HUMANOS, ORDENAMIENTO TERRITORIAL Y DESARROLLO URBANO, publicada en noviembre de 2016, y sus correlativos en la LEY DE ASENTAMIENTOS HUMANOS, ORDENAMIENTO TERRITORIAL Y DESARROLLO URBANO PARA EL ESTADO DE NUEVO LEÓN, publicada en noviembre del 2017.

3. La propuesta de ajuste mantiene el escenario de visión del Plan vigente al año 2030, para homologar la zonificación en atención a las consideraciones señaladas en el apartado de Motivación del Ajuste y Fundamentación Jurídica del documento que se elaboró por la Secretaría de Ordenamiento y Desarrollo Urbano y que forma parte del dictamen aprobado por el Republicano Ayuntamiento del Municipio de San Pedro Garza García, Nuevo León. Por tal motivo se estima necesario agregar el plano de E1.5 Zonificación de Políticas de Ordenamiento del Territorio, para asegurar el bienestar de los vecinos y de la población en general en el corto plazo y con ello dar certeza a la inversión pública y privada.

4. La estrategia general de ajuste al Plan, consiste en zonificar (en el plano de E1.5 Zonificación de Políticas de Ordenamiento del Territorio), las políticas de ordenamiento del territorio traduciendo los lineamientos actuales de Zonificación Primaria, Zonificación Secundaria Usos y Destinos de Suelo, Densidades Habitacionales y CUS Máximo, Zonas de Altura Controlada entre otros, a la Zonificación de Políticas de Ordenamiento del Territorio, en Zonas de: Conservación Ambiental, Conservación de Áreas Naturales Protegidas, Conservación Habitacional, Mejoramiento, Consolidación y Crecimiento.

5. Se mantiene la estructura policéntrica propuesta en el Plan de Desarrollo Urbano Municipal de San Pedro Garza García, N.L. 2030, como un modelo sustentable y moderno con potencial de crear un sistema de movilidad sustentable, un espacio público más vibrante y una oportunidad de revitalización urbana. Se propone delimitar como Zonas de Conservación Habitacional en el Plano E 1.5 de Zonificación de



Políticas de Ordenamiento del Territorio, para preservar el carácter residencial de las zonas predominantemente habitacional.

OCTAVA. La realización de la Consulta Pública del Proyecto de Ajuste al Plan de Desarrollo Urbano Municipal de San Pedro Garza García, Nuevo León 2030, Determinación y Delimitación de las Zonas de Conservación, Mejoramiento, Consolidación y Crecimiento, constituye una salvaguarda para garantizar que las modalidades que se imponen a la propiedad privada, son las que dicta el interés público y que son de beneficio social, siendo dicha determinación y delimitación por causa de utilidad pública, con la cual, el municipio de San Pedro Garza García, Nuevo León, asegura que la ciudadanía tenga conocimiento de las modalidades que se imponen a la propiedad y que voluntariamente evalúe los efectos, positivos o negativos, que el ajuste al plan que se proyecta pueda causar, acorde con el beneficio social que debe regular, pretendiendo con ello encontrar un justo equilibrio entre los distintos intereses que pudieran entrar en conflicto, y de esa manera cumplir con la obligación de prevención que se tiene, correlativo con el derecho a la consulta, de conformidad con el artículo 6 fracción I la Ley General de Asentamientos Humanos, Ordenamiento Territorial y Desarrollo Urbano y la Ley de Asentamientos Humanos, Ordenamiento Territorial y Desarrollo Urbano para el Estado de Nuevo León.

Resulta trascendente aludir que del proceso de consulta pública previsto en el artículo 56 de la Ley de Asentamientos Humanos, Ordenamiento Territorial y Desarrollo Urbano para el Estado de Nuevo León, la ciudadanía interesada en ejercer su derecho, debió haber presentado por escrito ante la Secretaría de Ordenamiento y Desarrollo Urbano del Municipio de San Pedro Garza García, Nuevo León, los planteamientos o propuestas (comentarios u observaciones) que consideraran respecto del Proyecto de Ajuste del Plan de Desarrollo Urbano Municipal de San Pedro Garza García, Nuevo León 2030, Determinación y Delimitación de las Zonas de Conservación, Mejoramiento, Consolidación y Crecimiento y señalando domicilio para oír y recibir notificaciones.

Sin que sea óbice mencionar que el ejercicio del derecho de participación ciudadana tiene una limitante, pues la acción del gobernado se construye únicamente a participar de las asambleas públicas, donde es escuchado y puede presentar sus propuestas por escrito sobre el tema; empero, la participación ciudadana no puede llegar al extremo de que sean los propios ciudadanos quienes dicten el contenido del Plan de Desarrollo Urbano Municipal de San Pedro Garza García, Nuevo León 2030, Determinación y Delimitación de las Zonas de Conservación, Mejoramiento, Consolidación y Crecimiento, pues su participación se da en forma conjunta con el municipio y se da a efecto de escuchar de primera mano las inquietudes del gobernado; y por su parte, el particular llega a tener un enlace directo con la autoridad; sin embargo, éste último no pasa a formar parte del ente administrativo municipal, quien es el único encargado de la aprobación de los planes de desarrollo urbano municipal.



10

NOVENA. Es importante precisar que el objeto del Proceso de Ajuste del Plan de Desarrollo Urbano Municipal de San Pedro Garza García, Nuevo León 2030, Determinación y Delimitación de las Zonas de Conservación, Mejoramiento, Consolidación y Crecimiento, aprobado por el Republicano Ayuntamiento, o la estrategia general del proyecto sometido a la consulta pública, como se precisó en párrafos que anteceden, consiste en determinar y delimitar, con el plano E1.5, las zonas de Conservación (Ambiental, de Áreas Naturales Protegidas y Habitacional); Mejoramiento; Consolidación; y Crecimiento; y delimitar los distritos o polígonos del municipio de San Pedro Garza García, Nuevo León, que se proponen; habiéndose establecido en el aviso correspondiente, que serían improcedentes los planteamientos que no se relacionaran con lo anterior, o que se refirieran a predios o lotes en particular.

DÉCIMA. Ahora bien, se transcribe lo que nos interesa respecto del Dictamen Técnico realizado por la Dirección de Planeación Urbana dependiente del Instituto Municipal de Planeación y Gestión Urbana de San Pedro Garza García, Nuevo León (IMPLANG) adscrito a la Secretaría de Ordenamiento y Desarrollo Urbano de este Municipio, como se señala a continuación:

"...Del escrito con folio 260 motivo del presente dictamen, se desprende que fue extractado en 3 apartados, de los cuales el primero se tituló "I. PROCEDIBILIDAD DE LA CONSULTA PÚBLICA", constituyéndose por 3 puntos; el segundo se tituló "II. ANTECEDENTES", proporcionándose aquellos que se consideraron atinentes al carácter con el que se comparece; y el tercero se tituló "III. CONSIDERACIONES DE DERECHO", integrándose por 11 puntos más, que especificó con los títulos siguientes: 260.

Los 14 puntos en que se clasifica el contenido de dicho folio, generalmente, o se cuestiona la procedibilidad de la consulta pública (en 3 puntos) y la certeza de contenidos acerca de las densidades (1 punto- modificación de densidades); o bien versan sobre la fundamentación en que se sustenta el ajuste del Plan de Desarrollo Urbano, la participación ciudadana y la obligación derivada de la presentación y contenido del escrito que se contesta, en relación con el proceso de consulta pública que se lleva a cabo (3 puntos - fundamentación de la propuesta, contestación de las proposiciones, modificación de los planteamientos procedentes); o califica la ausencia o viabilidad de estrategias sin hacer propuesta alguna (3 puntos - falta de estrategias de densificación; falta de modificación de densidades para zonas de consolidación; usos mixtos); se pretende generalizar calificando la compatibilidad de planos, ejemplificando con predios o lotes en particular, por lo que su definición no corresponde a la versión final del Ajuste del Plan de Desarrollo Urbano que se propone, máxime que se pretende una respuesta particular (2 puntos - usos del suelo; delimitación de zona de transición y homologación de uso de suelo); o se relacionan con lineamientos que son propios de otros instrumentos normativos, cuyo análisis se hará al revisarse los mismos (2 puntos - cajones de estacionamiento; declaración de derogación de plano E-2). Lo anterior evidencia que en los 14 puntos en que se clasifica el contenido del escrito mediante el que se ejerció el Derecho a la Consulta, no se hace ningún planteamiento específico en el que se exploren alternativas distintas relacionadas con la determinación y delimitación de las zonas de conservación, mejoramiento, consolidación y crecimiento; o la delimitación de los distritos o polígonos que se proyectan en el Ajuste del Plan de Desarrollo Urbano Municipal de San Pedro Garza García, Nuevo León 2030, Determinación y Delimitación de las Zonas de Conservación, Mejoramiento, Consolidación y Crecimiento; ni se relacionan con la planeación y regulación del desarrollo urbano en San Pedro Garza García, Nuevo León, que sea tendiente a preservar y restaurar el equilibrio ecológico, evitar la destrucción de los

10

DICTAMEN NÚMERO COYDU/2018-2021/Folio 0269 2019
COMISIÓN DE ORDENAMIENTO Y DESARROLLO URBANO, A 14 DE OCTUBRE DEL 2019



11

elementos naturales y los daños que la propiedad pueda sufrir en perjuicio de la sociedad con el proyecto que se presenta, acorde con el interés público y el beneficio social.

Sobre los contenidos del escrito con folio 260, en particular el precisado en el punto denominado "usos mixtos", en relación con la referencia acerca de la denominación de la zona de conservación determinada y delimitada en el Proyecto del Ajuste del Plan de Desarrollo Urbano de San Pedro Garza García, Nuevo León 203: los puntos puestos a consideración bajo los títulos usos de suelo", "delimitación de zona de transición y homologación de suelo", "falta de modificación de densidades para zonas de consolidación", y "falta de estrategias de densificación"; y el contenido bajo el título cojones de estacionamiento, podrán ser tomados en cuenta en otro proceso de consulta pública para la reglamentación correspondiente, o en un diverso proceso de planeación urbana, en cuyo objeto puedan quedar comprendidos dichas manifestaciones.

En atención a lo expuesto, en los términos de lo señalado en el artículo 56 fracción VI de la Ley de Asentamientos Humanos, Ordenamiento Territorial y Desarrollo Urbano para el Estado de Nuevo León, acorde con lo establecido en el punto séptimo del aviso del Republicano Ayuntamiento de San Pedro Garza García, Nuevo León, realizado el 13-trece de junio de 2019-dos mil diecinueve, sobre el inicio del Proceso de Consulta Pública del Proyecto de Ajuste al Plan de Desarrollo Urbano Municipal de San Pedro Garza García, Nuevo León 2030, Determinación y Delimitación de las Zonas de Conservación, Mejoramiento, Consolidación y Crecimiento, para que sea analizado y dictaminado por la Comisión de Ordenamiento y Desarrollo Urbano del Republicano Ayuntamiento, a fin de que sea sometido a consideración del Republicano Ayuntamiento de San Pedro Garza García, Nuevo León, se propone el siguiente:

Dictamen técnico de respuesta:

PRIMERO: Es improcedente lo expuesto en los 14 del escrito con folio 260, acorde con la fundamentación que se refiere en el considerando segundo, con la motivación precisada en los considerandos tercero y cuarto del presente dictamen.

Sin perjuicio que, como se expuso en el antepenúltimo párrafo del considerando cuarto, los puntos que son referidos puedan ser tomados en cuenta en otro proceso de consulta pública para la reglamentación correspondiente, o en un diverso proceso de planeación urbana, en cuyo objeto puedan quedar comprendidas dichas manifestaciones..."

DÉCIMA PRIMERA En virtud de lo señalado en la consideración inmediata anterior, la suscrita Comisión de Ordenamiento y Desarrollo Urbano del Republicano Ayuntamiento de San Pedro Garza García, Nuevo León, coincide con el dictamen técnico realizado por la Dirección de Planeación Urbana dependiente del Instituto Municipal de Planeación y Gestión Urbana de San Pedro Garza García, Nuevo León (IMPLANG) adscrito a la Secretaría de Ordenamiento y Desarrollo Urbano; por lo que se declara la **IMPROCEDENCIA**, de la Propuesta Ciudadana del C. JORGE AFIF DACCARETT DACCARETT con número de Folio 0260/2019.

DÉCIMA SEGUNDA. Consecuentemente, y con fundamento en los antecedentes y consideraciones de hecho y de Derecho citadas en el cuerpo del presente dictamen, los integrantes de esta Comisión de Ordenamiento y Desarrollo Urbano del Republicano Ayuntamiento de San Pedro Garza García, Nuevo León, sometemos a

11



consideración del pleno de este Republicano Ayuntamiento del Municipio de San Pedro Garza García, Nuevo León, la aprobación del siguiente proyecto de

ACUERDO

12 PRIMERO. Por los motivos y fundamentos señalados en los antecedentes y consideraciones del presente dictamen así como del dictamen técnico realizado por la Dirección de Planeación Urbana dependiente del Instituto Municipal de Planeación y Gestión Urbana de San Pedro Garza García, Nuevo León (IMPLANG) adscrito a la Secretaría de Ordenamiento y Desarrollo Urbano, se declara **IMPROCEDENTE** la Propuesta Ciudadana del **C. JORGE AFIF DACCARETT DACCARETT** respecto de la **CONSULTA PÚBLICA DEL PROYECTO DE AJUSTE DEL PLAN DE DESARROLLO URBANO MUNICIPAL DE SAN PEDRO GARZA GARCÍA, NUEVO LEÓN 2030, DETERMINACIÓN Y DELIMITACIÓN DE LAS ZONAS DE CONSERVACIÓN, MEJORAMIENTO, CONSOLIDACIÓN Y CRECIMIENTO.**

SEGUNDO. Se instruye al Instituto Municipal de Planeación y Gestión Urbana de San Pedro Garza García, Nuevo León (IMPLANG) adscrito a la Secretaría de Ordenamiento y Desarrollo Urbano, para que notifique por medio del personal a su digno cargo, o con auxilio de cualquier otra dependencia autorizada en el presente dictamen, el contenido de este dictamen al **C. JORGE AFIF DACCARETT DACCARETT** como contestación de esta autoridad municipal a su propuesta presentada dentro de la consulta ciudadana que se llevó a efecto en el procedimiento correspondiente, en el domicilio que indicó para el efecto de oír y recibir notificaciones en su escrito de propuesta de consulta al ajuste del plan en comento. Para los efectos conducentes, agréguese a la notificación del presente dictamen, el Dictamen Técnico realizado por la Dirección de Planeación Urbana dependiente del Instituto Municipal de Planeación y Gestión Urbana de San Pedro Garza García, Nuevo León (IMPLANG) adscrito a la Secretaría de Ordenamiento y Desarrollo Urbano de este Municipio.

En caso de que alguno de los datos proporcionados sea falso, incorrecto, o que no se encuentre a las personas buscadas por parte de los notificadores autorizados, el contenido del presente dictamen se notificará en la Tabla de Avisos de este Municipio conforme a lo establecido en el artículo 68 del Código de Procedimientos Civiles del Estado de Nuevo León como aplicación supletoria de acuerdo a la Ley de Asentamientos Humanos, Ordenamiento Territorial y Desarrollo Urbano para el Estado de Nuevo León.

TERCERO. Se autoriza al personal de las Secretarías de Ordenamiento y Desarrollo Urbano, de Obras Públicas, de Servicios Públicos y Medio Ambiente, Dirección de Control e Inspección, Dirección General de Asuntos Jurídicos y Dirección de Gobierno, estas tres últimas de la Secretaría del R. Ayuntamiento a efecto de dar cumplimiento a lo establecido en el artículo 56 Fracción VI de la Ley de Asentamientos humanos, Ordenamiento Territorial y Desarrollo Urbano para el Estado de Nuevo León,

12

DICTAMEN NÚMERO COYDU/2018-2021/Folio 0260 2019
COMISIÓN DE ORDENAMIENTO Y DESARROLLO URBANO, A 14 DE OCTUBRE DEL 2019



aplicando supletoriamente lo establecido en el artículo 2 fracción V, 13 último párrafo y 14 del Código de Fiscal del Estado de Nuevo León, habilitando los días y horas inhábiles que se requieran para la correcta notificación del presente acuerdo

CUARTO. Se Instruye al C. Presidente Municipal, al C. Secretario del Republicano Ayuntamiento, a la Secretaría de Ordenamiento y Desarrollo Urbano, para que lleven de inmediato el exacto cumplimiento del presente acuerdo.

13

ATENTAMENTE
San Pedro Garza García, N. L., a 14 de octubre de 2019.
**COMISION DE ORDENAMIENTO Y DESARROLLO URBANO
DEL REPUBLICANO AYUNTAMIENTO.**

C. EDUARDO ARMANDO AGUILAR VALDEZ.
SÉPTIMO REGIDOR y PRESIDENTE
A FAVOR DEL DICTAMEN.

C. ALEJANDRO ALBERTO CARLOS PÁEZ Y ARAGÓN.
QUINTO REGIDOR y SECRETARIO
AUSENTE CON AVISO

C. JOSÉ MARIO GARZA BENAVIDES.
PRIMER REGIDOR y VOCAL
A FAVOR DEL DICTAMEN

C. JAVIER GONZÁLEZ ALCÁNTARA CÁCERES
TERCER REGIDOR y VOCAL
A FAVOR DEL DICTAMEN

C. ERNESTO JAVIER CHAPA CALVILLO
NOVENO REGIDOR y VOCAL
A FAVOR DEL DICTAMEN

C. BRENDA TAFICH LANKENAU
DÉCIMA SEGUNDA REGIDORA y VOCAL
AUSENTE CON AVISO
ÚLTIMA FOJA DEL DICTAMEN COYDU/2018-2021/Folio 0268/2019.



COYDU 2018/2021 FOLIO-262-2019, RAMÓN FAZ MARTÍNEZ.

DICTÁMEN NÚMERO COYDU/2018-2021/Folio 0262/2019.

**AL REPUBLICANO AYUNTAMIENTO
DEL MUNICIPIO DE SAN PEDRO GARZA GARCÍA, NUEVO LEÓN.
P R E S E N T E.**

A los integrantes de la Comisión De Ordenamiento y Desarrollo Urbano del Republicano Ayuntamiento, nos fue turnado para su estudio y análisis por parte de la Secretaría de Ordenamiento y Desarrollo Urbano a través de la Unidad de Planeación Urbana, la Propuesta Ciudadana formulada por el C. RAMÓN FAZ MARTÍNEZ, respecto de la CONSULTA PÚBLICA DEL PROYECTO DE AJUSTE DEL PLAN DE DESARROLLO URBANO MUNICIPAL DE SAN PEDRO GARZA GARCÍA, NUEVO LEÓN 2030, DETERMINACIÓN Y DELIMITACIÓN DE LAS ZONAS DE CONSERVACIÓN, MEJORAMIENTO, CONSOLIDACIÓN Y CRECIMIENTO, misma a la que le fue asignado el número de folio 0262/2019, documento que nos permitimos someter a la consideración y aprobación del Pleno de este Ayuntamiento, bajo el número de dictamen COYDU/2018-2021/Folio 0262/2019, en base a los siguientes antecedentes y consideraciones de orden legal.

ANTECEDENTES

PRIMERO. Mediante oficio número JAFG-SODU-250/2019, de fecha 19-diecinueve de febrero de 2019-dos mil diecinueve, el Arquitecto Javier Alberto de la Fuente García, Secretario de Ordenamiento y Desarrollo Urbano del Municipio de San Pedro Garza García, Nuevo León, manifestó que dicha dependencia se encontraba lista para iniciar el proceso de adecuación establecido en el Artículo Transitorio Quinto del Decreto número 312-trescientos doce de expedición de la Ley de Asentamientos Humanos, Ordenamiento Territorial y Desarrollo Urbano para el Estado de Nuevo León.

SEGUNDO. La propuesta de iniciar el proceso para el ajuste del Plan de Desarrollo Urbano Municipal de San Pedro Garza García, Nuevo León 2030, fue presentada a la Comisión de Ordenamiento y Desarrollo Urbano del Republicano Ayuntamiento por el Arquitecto Javier Alberto de la Fuente García, en su carácter de titular de la Secretaría de Ordenamiento y Desarrollo Urbano de este Municipio en la Sesión 12-doce celebrada en fecha 27-veintisiete de febrero de 2019-diecinueve a efectos de dar cumplimiento en tiempo y forma con lo establecido en la fracción I del artículo 56 de la Ley De Asentamientos Humanos, Ordenamiento Territorial y Desarrollo Urbano Para el Estado de Nuevo León, y con la finalidad de que los habitantes del municipio de San Pedro Garza García, Nuevo León tengan la posibilidad de participar en dicho proceso, a fin de que por su conducto y una vez estudiada, analizada y dictaminada la presente propuesta, sea el Pleno del Republicano Ayuntamiento quien se encontrara en condiciones de DAR AVISO PÚBLICO DEL

DICTAMEN NÚMERO COYDU/2018-2021/Folio 0262/2019
COMISIÓN DE ORDENAMIENTO Y DESARROLLO URBANO, A 14 DE OCTUBRE DEL 2019

1



INICIO DEL PROCESO DE AJUSTE DEL PLAN DE DESARROLLO URBANO MUNICIPAL DE SAN PEDRO GARZA GARCÍA, NUEVO LEÓN 2030, DETERMINACIÓN Y DELIMITACIÓN DE LAS ZONAS DE CONSERVACIÓN, MEJORAMIENTO, CONSOLIDACIÓN Y CRECIMIENTO.

TERCERO. En la Décimo Primera Sesión Extraordinaria del Republicano Ayuntamiento de este Municipio, celebrada en fecha 08-ocho de marzo de 2019-dos mil diecinueve, el Republicano Ayuntamiento aprobó por unanimidad con 12-doce votos a favor y 1-una ausencia al momento de la votación, el Dictamen número COYDU 2018-2021/010/2019, consistente en el **AVISO PÚBLICO DEL INICIO DEL PROCESO DE AJUSTE DEL PLAN DE DESARROLLO URBANO MUNICIPAL DE SAN PEDRO GARZA GARCÍA, NUEVO LEÓN 2030, DETERMINACIÓN Y DELIMITACIÓN DE LAS ZONAS DE CONSERVACIÓN, MEJORAMIENTO, CONSOLIDACIÓN Y CRECIMIENTO**, mismo que fuera publicado en el Periódico Oficial del Estado de fecha 22-veintidós de marzo de 2019-dos mil diecinueve, así como en el periódico EL NORTE en fecha 23-veintitrés de marzo de 2019-dos mil diecinueve.

CUARTO. En la Sesión número 23-veintitrés de la Comisión de Ordenamiento y Desarrollo Urbano celebrada en fecha 05-cinco de junio de 2019-dos mil diecinueve la Secretaría de Ordenamiento y Desarrollo Urbano, presentó a la suscrita Comisión, el proyecto de **AJUSTE DEL PLAN DE DESARROLLO URBANO MUNICIPAL DE SAN PEDRO GARZA GARCÍA, NUEVO LEÓN 2030, DETERMINACIÓN Y DELIMITACIÓN DE LAS ZONAS DE CONSERVACIÓN, MEJORAMIENTO, CONSOLIDACIÓN Y CRECIMIENTO**, mismo que fue votado en sentido positivo con 05-cinco votos a favor y una ausencia con aviso.

QUINTO. El inicio del proceso de la consulta pública previsto en la fracción III del artículo 56 de la Ley de Asentamientos Humanos, Ordenamiento Territorial y Desarrollo Urbano para el Estado de Nuevo León, se publicó el 14-catorce de junio de 2019-dos mil diecinueve en la Gaceta Municipal y en el Periódico Oficial del Estado de Nuevo León, el 17-diecisiete de junio del mismo año, así como en los periódicos EL NORTE y MILENIO DIARIO los días 15-quince, 16-dieciocho y 17-diecinueve de junio, en donde se especifican los principales cambios y modificaciones y las zonas afectadas, cumpliendo así con la disposición de ser publicado en cuando menos dos de los diarios de mayor circulación en la entidad, durante 3-tres días consecutivos y que debiera cumplir con un tamaño mínimo de un octavo de página.

SEXTO. Conforme a lo previsto por la fracción V, inciso a) del artículo 56 de la Ley de Asentamientos Humanos, Ordenamiento Territorial y Desarrollo Urbano para el Estado de Nuevo León, se dio inicio a la primera audiencia pública misma que se celebró el día 18-dieciocho de junio de 2019-dos mil diecinueve, disponiendo en la página oficial de internet del Municipio, en el hipervínculo www.sanpedro.gob.mx; durante dicho plazo

2

DICTAMEN NÚMERO COYDU/2018-2021/Folio 0062/2019
COMISIÓN DE ORDENAMIENTO Y DESARROLLO URBANO, A 14 DE OCTUBRE DEL 2019



los interesados tuvieron a su disposición un ejemplar del proyecto y de sus anexos gráficos, así como asesoría para presentar por escrito los planteamientos o propuestas que consideren respecto del proyecto del plan o programa de desarrollo urbano, o las modificaciones a los vigentes, a sus anexos y demás contenido del mismo y así cumplir con los requisitos de estar fundamentados y consignar domicilio para oír y recibir notificaciones, lo anterior estipulado en el citado artículo 56 de la Ley de Asentamientos Humanos, Ordenamiento Territorial y Desarrollo Urbano para el Estado de Nuevo León.

3

SÉPTIMO. Los planteamientos de los ciudadanos se recibieron desde el día 18-dieciocho de junio al 29-veintinueve de julio del año que transcurre, en las oficinas de la Secretaría de Ordenamiento y Desarrollo Urbano del Municipio de San Pedro Garza García, Nuevo León, ubicadas en Corregidora 507-quinientos siete Norte, en el Centro de San Pedro Garza García, Nuevo León, en un horario de las 08:00 a las 16:00 horas, habiendo señalado que deberían ser claros y estar fundamentados y justificados en términos técnico urbanísticos, tal como lo señala las disposiciones de la Ley de Asentamientos Humanos, Ordenamiento Territorial y Desarrollo Urbano para el Estado de Nuevo León.

OCTAVO. Durante el plazo de 30- treinta días hábiles, comprendido en las fechas ya mencionadas, en las oficinas de la Secretaría de Ordenamiento y Desarrollo Urbano del Municipio, para los efectos legales de la consulta pública y del procedimiento previsto para la aprobación del plan o programa sometido al mismo, se recibieron las propuestas Ciudadanas.

NOVENO. En la Vigésima Segunda Sesión Extraordinaria del Republicano Ayuntamiento del mes de septiembre, celebrada en fecha 05-cinco de septiembre de 2019-dos mil diecinueve el Republicano Ayuntamiento de este Municipio, aprobó por **UNANIMIDAD PRÓRROGAR EL PLAZO PARA DAR CONTESTACIÓN A LAS PROPUESTAS CIUDADANAS RESPECTO DE LA CONSULTA PÚBLICA DEL AJUSTE DEL PLAN DE DESARROLLO URBANO MUNICIPAL DE SAN PEDRO GARZA GARCÍA, NUEVO LEÓN 2030, DETERMINACIÓN Y DELIMITACIÓN DE LAS ZONAS DE CONSERVACIÓN, MEJORAMIENTO, CONSOLIDACIÓN Y CRECIMIENTO**, por el término de 30-treinta días hábiles posteriores al vencimiento del plazo que en este acto se prorroga, lo anterior de acuerdo a lo estipulado por el artículo 56 fracción VI de la Ley de Asentamientos Humanos, Ordenamiento Territorial y Desarrollo Urbano para el Estado de Nuevo León.

DÉCIMO. En fecha 14-catorce de octubre de 2019-dos mil diecinueve, nos fue turnado para su estudio y análisis el dictamen técnico realizado por la Dirección de Planeación Urbana dependiente del Instituto Municipal de Planeación y Gestión Urbana de San Pedro Garza García, Nuevo León (IMPLANG) adscrito a la Secretaría de Ordenamiento y Desarrollo Urbano, en relación a la Propuesta Ciudadana del C.

3



RAMÓN FAZ MARTÍNEZ, respecto de la CONSULTA PÚBLICA DEL PROYECTO DE AJUSTE DEL PLAN DE DESARROLLO URBANO MUNICIPAL DE SAN PEDRO GARZA GARCÍA, NUEVO LEÓN 2030, DETERMINACIÓN Y DELIMITACIÓN DE LAS ZONAS DE CONSERVACIÓN, MEJORAMIENTO, CONSOLIDACIÓN Y CRECIMIENTO, misma a la que le fue asignado el número de Folio 0262/2019.

Por lo anterior, la suscrita COMISIÓN DE ORDENAMIENTO Y DESARROLLO URBANO DEL REPUBLICANO AYUNTAMIENTO DE SAN PEDRO GARZA GARCÍA, NUEVO LEÓN, estima de orden legal las siguientes:

CONSIDERACIONES

PRIMERA. El artículo 115 de la Constitución Política de los Estados Unidos Mexicanos, 132 de la Constitución Política del Estado Libre y Soberano de Nuevo León, el artículo 41 de la Ley de Gobierno Municipal del Estado de Nuevo León, numeral 36 fracción XI incisos a), c) y e) del Reglamento para el Gobierno Interior del Republicano Ayuntamiento de San Pedro Garza García, Nuevo León, esta Comisión de Ordenamiento y Desarrollo Urbano del Republicano Ayuntamiento es la instancia competente para someter a la consideración de este órgano colegiado el presente dictamen.

SEGUNDA. Los artículos 115, fracción V, de la Constitución Política de los Estados Unidos Mexicanos, 132, fracción II, incisos a) y c) de la Constitución Política del Estado Libre y Soberano de Nuevo León, establecen que es facultad del Municipio, en los términos de las leyes federales y estatales, relativas a formular, aprobar y administrar la zonificación y planes de desarrollo urbano municipal.

TERCERA. El Artículo 11 fracciones I y II de la Ley General de Asentamientos Humanos y Ordenamiento Territorial vigente, dispone que corresponde al Municipio: *Artículo 11. Corresponde a los Municipios: I. Elaborar, aprobar, administrar y ejecutar los planes o programas municipales de desarrollo urbano, de centros de población, parciales y los demás que de éstos deriven, incluyendo la zonificación prevista en lo conducente, adoptando normas y criterios de congruencia, coordinación y ajuste con otros niveles superiores de planeación y las normas oficiales mexicanas que expida la Secretaría de Desarrollo Agrario, Territorial y Urbano del Gobierno Federal, así como aprobar los reglamentos y disposiciones de carácter general en materia de ordenamiento territorial, desarrollo urbano, zonificación, construcción, estacionamientos, así como vigilar su cumplimiento; tratándose de los planes o programas municipales antes citados, se deberá solicitar a la autoridad competente la dictaminación, análisis y calificación de la congruencia de dichos planes o programas con la planeación estatal, así mismo, posteriormente se deberá solicitar su inscripción en la Dirección del Registro Público de la Propiedad y del Comercio del Instituto Registral y Catastral del Estado y su publicación en el Periódico Oficial del Estado, y*

DICTAMEN NÚMERO COYDU/2018-3021/Folios 0262/2019
COMISIÓN DE ORDENAMIENTO Y DESARROLLO URBANO, A 14 DE OCTUBRE DEL 2019



su incorporación en el sistema de información territorial y urbano a cargo de la Secretaría antes citada. II. Formular, aprobar, administrar y ejecutar los planes o programas municipales de Desarrollo Urbano, de Centros de Población y los demás que de éstos deriven, adoptando normas o criterios de congruencia, coordinación y ajuste con otros niveles superiores de planeación, las normas oficiales mexicanas, así como evaluar y vigilar su cumplimiento."

5 CUARTA. El artículo 87 de la Ley de Asentamientos Humanos, Ordenamiento Territorial y Desarrollo Urbano para el Estado de Nuevo León, señala que la dependencia encargada del desarrollo urbano del Municipio o en su caso de planeación urbana previstos en el artículo 20 de esa Ley, formulará el proyecto del plan o programa y lo someterá a la consulta pública, de acuerdo al artículo 56 de dicho ordenamiento y que concluido lo anterior se presentara el proyecto definitivo al Ayuntamiento para su consideración y aprobación; lo anterior de acuerdo a lo estipulado en el Quinto transitorio de la Ley de Asentamientos Humanos, Ordenamiento Territorial y Desarrollo Urbano para el Estado de Nuevo León.

QUINTA. En ese sentido se tiene que dentro de los compromisos en materia de Desarrollo Urbano señalados en el Plan Municipal de Desarrollo 2018-2021 del municipio de San Pedro Garza García, Nuevo León, se destaca transparentar y facilitar los procesos para la obtención de permisos y autorizaciones en materia de Desarrollo Urbano, garantizando la legalidad de las autorizaciones otorgadas por la Secretaría de Ordenamiento y Desarrollo Urbano en todos los trámites; y mejorar el control urbano para administrar de forma eficiente el desarrollo urbano de la Ciudad, transparentando los procesos en materia urbana, por tanto se consideró factible la creación de un órgano responsable de la Planeación del Desarrollo Sustentable, por lo que en la primera sesión ordinaria del Republicano Ayuntamiento 2018-2021, celebrada el día 13-trece de agosto de 2019-dos mil diecinueve, se aprobó el Reglamento Orgánico de la Administración Pública Municipal de San Pedro Garza García, Nuevo León, en el cual en su artículo 38 Bis, crea el Instituto Municipal de Planeación y Gestión Urbana de San Pedro Garza García, Nuevo León (IMPLANG), como órgano administrativo desconcentrado de la administración pública municipal de San Pedro Garza García, adscrito a la Secretaría de Ordenamiento y Desarrollo Urbano.

Ahora bien, con fundamento en el artículo 38 bis 2, del Reglamento Orgánico de la Administración Pública Municipal de San Pedro Garza García, Nuevo León, mencionado en el párrafo que antecede, el Presidente Municipal en el ámbito de sus atribuciones, en fecha 01-primer de octubre de 2019-dos mil diecinueve, y después de haber cumplido con los requisitos establecidos en el artículo que nos constrañe, nombró al Titular de la Dirección General del Instituto Municipal de Planeación y Gestión Urbana el Licenciado Urbanista Luis Rodolfo Zamorano Ruíz.

Es así entonces que la Dirección de Planeación Urbana del Instituto Municipal de Planeación y Gestión Urbana de San Pedro Garza García, Nuevo León (IMPLANG),

DICTAMEN NÚMERO COYDU/2018-2021/Folio 0262 2019
COMISIÓN DE ORDENAMIENTO Y DESARROLLO URBANO, A 14 DE OCTUBRE DEL 2019

5



dependiente de la Secretaría de Ordenamiento y Desarrollo Urbano del Municipio de San Pedro Garza García, Nuevo León, fue el encargado del proceso de elaborar, respecto de cada uno de los planteamientos formulados por la ciudadanía, un dictamen técnico para la resolución y presentación de la solicitud derivada de la Consulta que nos ocupa, para posteriormente turnarlos a la suscrita Comisión de Ordenamiento y Desarrollo Urbano, y se esté en posibilidad para analizar, estudiar, y dictaminar.

6. **SEXTA.** El derecho a la Consulta del proyecto de Ajuste al Plan de Desarrollo Urbano Municipal de San Pedro Garza García, Nuevo León 2030, Determinación y Delimitación de las Zonas de Conservación, Mejoramiento, Consolidación y Crecimiento, como forma de participación democrática, acorde con el aviso efectuado por el Republicano Ayuntamiento de San Pedro Garza García, Nuevo León, en fecha 13-trece de junio de 2019-dos mil diecinueve, vincula a quien lo ejerce a cooperar en su instrumentación, interviniendo de manera responsable a través de planteamientos con una efectiva contribución social o técnica, dada la especial complejidad que reviste el desarrollo urbano, debiendo referirse al objeto del proceso de ajuste, y a la determinación y delimitación de las zonas de conservación, mejoramiento, consolidación y crecimiento, o a la delimitación de los distritos o polígonos propuestos, más no así a predios o lotes en particular.

Asimismo, en los artículos 26, apartado A), y 27, párrafo tercero, de la Constitución Política de los Estados Unidos Mexicanos, se establece que la planeación del desarrollo nacional será democrática mediante la participación de los diversos sectores de la sociedad, de quienes recogerá sus aspiraciones y demandas para incorporarlas al plan y los programas de desarrollo. En relación con la propiedad privada, es la nación la que tiene en todo momento el derecho de imponerle las modalidades que dicte el interés público y regular, en beneficio social, el aprovechamiento de los elementos naturales susceptibles de apropiación, estando dentro de su objeto, cuidar de su conservación, lograr el desarrollo equilibrado del país y el mejoramiento de las condiciones de vida de la población urbana. El artículo 115 de la Constitución Política de los Estados Unidos Mexicanos, en su fracción V, inciso a), establece que los municipios están facultados para formular, aprobar y administrar la zonificación y planes de desarrollo urbano municipal, en los términos de las leyes federales y estatales relativas.

Por otro lado, acorde con lo expuesto, en la Ley General de Asentamientos Humanos, Ordenamiento Territorial y Desarrollo Urbano, en sus artículos 11, fracción XXII, 19, fracción III, y 30, primer párrafo, y en la Ley de Asentamientos Humanos, Ordenamiento Territorial y Desarrollo Urbano para el Estado de Nuevo León, en sus artículos 11, fracción XXVI, y 14, fracción III, se faculta a los municipios a crear los mecanismos de consulta ciudadana para la formulación, modificación y evaluación de los planes o programas municipales de Desarrollo Urbano, para asegurar la consulta, opinión y deliberación de las políticas de ordenamiento territorial y planeación del desarrollo urbano, conforme al sistema de planeación democrática del desarrollo

6
DICTAMEN NÚMERO COYDU/2018-2021/Folio 0062 2019
COMISIÓN DE ORDENAMIENTO Y DESARROLLO URBANO, A 14 DE OCTUBRE DEL 2019



nacional previsto en el artículo 26 de la Constitución Política de los Estados Unidos Mexicanos, están los Consejos Municipales de Desarrollo Urbano y Vivienda, siendo órganos auxiliares de participación ciudadana y conformación plural.

Así también, la Ley de Participación Ciudadana para el Estado de Nuevo León, en sus artículos 1, 8, fracciones V, VIII, IX y X, 13, fracción II, 36, 37, 38, 39 y 40, reconoce el derecho a la participación ciudadana, de naturaleza procedimental, mediante la consulta ciudadana organizada y realizada a través de la dependencia municipal que le compete, a la que el Ayuntamiento convoque señalando en forma precisa su naturaleza y la descripción específica del acto que se propone consultar; así como la exposición de motivos y razones por las cuales lo que se propone someter a consulta ciudadana, se considera de importancia y trascendencia social.

Por su parte, el Reglamento de Participación y Atención Ciudadana del Municipio de San Pedro Garza García, Nuevo León, en sus artículos 1, 2, 3, 4 fracciones I, XIII y XIV, 6, 7, 8, 202, 203, 204, 205, 206, 207, 208, 209 y 210, establece y regula la consulta ciudadana entre los instrumentos de participación ciudadana, teniendo como principios rectores, entre otros, el bien común, la corresponsabilidad, la eficiencia, la honestidad, la legalidad, el profesionalismo, la rendición de cuentas, la solidaridad, la subsidiariedad, la tolerancia y la transparencia.

SÉPTIMA. Acorde con la convocatoria que se hizo mediante el aviso público que se dio por el Republicano Ayuntamiento de San Pedro Garza García, Nuevo León, el 13-trece de junio de 2019-dos mil diecinueve, a través del Presidente Municipal y del Secretario del Republicano Ayuntamiento, respecto del Proceso de Consulta Pública del Proyecto de Ajuste del Plan de Desarrollo Urbano Municipal de San Pedro Garza García, Nuevo León 2030, Determinación y Delimitación de las Zonas de Conservación, Mejoramiento, Consolidación y Crecimiento, se determinó que serían improcedentes los planteamientos que:

- Omitieran referirse al objeto del proceso de ajuste aprobado por el Republicano Ayuntamiento;
- Que se refirieran únicamente a predios o lotes en particular;
- Que no se refirieran a la determinación y delimitación de las zonas de conservación, mejoramiento, consolidación y crecimiento; o
- Que no se refirieran a la delimitación de los distritos o polígonos propuestos.

En la misma convocatoria que se cita en el anterior punto 1, se precisaron como las principales propuestas de ajustes al Plan de Desarrollo Urbano Municipal de San Pedro Garza García, Nuevo León 2030, Determinación y Delimitación de las Zonas de Conservación, Mejoramiento, Consolidación y Crecimiento, A) la determinación y delimitación de las Zonas de Conservación, Mejoramiento, Consolidación y



Crecimiento; y B) las zonas que serán afectadas por esos cambios, enumerándose de la siguiente manera en el aviso respectivo:

1. El objetivo general del PROYECTO DE AJUSTE DEL PLAN DE DESARROLLO URBANO MUNICIPAL DE SAN PEDRO GARZA GARCÍA, NUEVO LEÓN 2030, es complementar las estrategias de zonificación primaria y secundaria en el Plan con una interpretación de los lineamientos actuales en los documentos normativos y reglamentarios de Planeación Urbana que se mantendrán vigentes, incorporando el Plano E1.5, Zonificación de Políticas de Ordenamiento del Territorio, al Plan de Desarrollo Urbano Municipal de San Pedro Garza García, Nuevo León 2030.

2. Se propone ajustar de esta manera el Plan y la normatividad de desarrollo urbano vigente a los criterios normativos que se desprenden de la nueva LEY GENERAL DE ASENTAMIENTOS HUMANOS, ORDENAMIENTO TERRITORIAL Y DESARROLLO URBANO, publicada en noviembre de 2016, y sus correlativos en la LEY DE ASENTAMIENTOS HUMANOS, ORDENAMIENTO TERRITORIAL Y DESARROLLO URBANO PARA EL ESTADO DE NUEVO LEÓN, publicada en noviembre del 2017.

3. La propuesta de ajuste mantiene el escenario de visión del Plan vigente al año 2030, para homologar la zonificación en atención a las consideraciones señaladas en el apartado de Motivación del Ajuste y Fundamentación Jurídica del documento que se elaboró por la Secretaría de Ordenamiento y Desarrollo Urbano y que forma parte del dictamen aprobado por el Republicano Ayuntamiento del Municipio de San Pedro Garza García, Nuevo León. Por tal motivo se estima necesario agregar el plano de E1.5 Zonificación de Políticas de Ordenamiento del Territorio, para asegurar el bienestar de los vecinos y de la población en general en el corto plazo y con ello dar certeza a la inversión pública y privada.

4. La estrategia general de ajuste al Plan, consiste en zonificar (en el plano de E1.5 Zonificación de Políticas de Ordenamiento del Territorio), las políticas de ordenamiento del territorio traduciendo los lineamientos actuales de Zonificación Primaria, Zonificación Secundaria Usos y Destinos de Suelo, Densidades Habitacionales y CUS Máximo, Zonas de Altura Controlada entre otros, a la Zonificación de Políticas de Ordenamiento del Territorio, en Zonas de: Conservación Ambiental, Conservación de Áreas Naturales Protegidas, Conservación Habitacional, Mejoramiento, Consolidación y Crecimiento.

5. Se mantiene la estructura policéntrica propuesta en el Plan de Desarrollo Urbano Municipal de San Pedro Garza García, N.L. 2030, como un modelo sustentable y moderno con potencial de crear un sistema de movilidad sustentable, un espacio público más vibrante y una oportunidad de revitalización urbana. Se propone delimitar como Zonas de Conservación Habitacional en el Plano E 1.5 de Zonificación de



Políticas de Ordenamiento del Territorio, para preservar el carácter residencial de las zonas predominantemente habitacional.

9. **OCTAVA.** La realización de la Consulta Pública del Proyecto de Ajuste al Plan de Desarrollo Urbano Municipal de San Pedro Garza García, Nuevo León 2030, Determinación y Delimitación de las Zonas de Conservación, Mejoramiento, Consolidación y Crecimiento, constituye una salvaguarda para garantizar que las modalidades que se imponen a la propiedad privada, son las que dicta el interés público y que son de beneficio social, siendo dicha determinación y delimitación por causa de utilidad pública, con la cual, el municipio de San Pedro Garza García, Nuevo León, asegura que la ciudadanía tenga conocimiento de las modalidades que se imponen a la propiedad y que voluntariamente evalúe los efectos, positivos o negativos, que el ajuste al plan que se proyecta pueda causar, acorde con el beneficio social que debe regular, pretendiendo con ello encontrar un justo equilibrio entre los distintos intereses que pudieran entrar en conflicto, y de esa manera cumplir con la obligación de prevención que se tiene, correlativo con el derecho a la consulta, de conformidad con el artículo 6 fracción I la Ley General de Asentamientos Humanos, Ordenamiento Territorial y Desarrollo Urbano y la Ley de Asentamientos Humanos, Ordenamiento Territorial y Desarrollo Urbano para el Estado de Nuevo León.

Resulta trascendente aludir que del proceso de consulta pública previsto en el artículo 56 de la Ley de Asentamientos Humanos, Ordenamiento Territorial y Desarrollo Urbano para el Estado de Nuevo León, la ciudadanía interesada en ejercer su derecho, debió haber presentado por escrito ante la Secretaría de Ordenamiento y Desarrollo Urbano del Municipio de San Pedro Garza García, Nuevo León, los planteamientos o propuestas (comentarios u observaciones) que consideraran respecto del Proyecto de Ajuste del Plan de Desarrollo Urbano Municipal de San Pedro Garza García, Nuevo León 2030, Determinación y Delimitación de las Zonas de Conservación, Mejoramiento, Consolidación y Crecimiento y señalando domicilio para oír y recibir notificaciones.

Sin que sea óbice mencionar que el ejercicio del derecho de participación ciudadana tiene una limitante, pues la acción del gobernado se constriñe únicamente a participar de las asambleas públicas, donde es escuchado y puede presentar sus propuestas por escrito sobre el tema; empero, la participación ciudadana no puede llegar al extremo de que sean los propios ciudadanos quienes dicten el contenido del Plan de Desarrollo Urbano Municipal de San Pedro Garza García, Nuevo León 2030, Determinación y Delimitación de las Zonas de Conservación, Mejoramiento, Consolidación y Crecimiento, pues su participación se da en forma conjunta con el municipio y se da a efecto de escuchar de primera mano las inquietudes del gobernado; y por su parte, el particular llega a tener un enlace directo con la autoridad; sin embargo, éste último no pasa a formar parte del ente administrativo municipal, quien es el único encargado de la aprobación de los planes de desarrollo urbano municipal.



30

NOVENA. Es importante precisar que el objeto del Proceso de Ajuste del Plan de Desarrollo Urbano Municipal de San Pedro Garza García, Nuevo León 2030, Determinación y Delimitación de las Zonas de Conservación, Mejoramiento, Consolidación y Crecimiento, aprobado por el Republicano Ayuntamiento, o la estrategia general del proyecto sometido a la consulta pública, como se precisó en párrafos que anteceden, consiste en determinar y delimitar, con el plano E1.5, las zonas de Conservación (Ambiental, de Áreas Naturales Protegidas y Habitacional); Mejoramiento; Consolidación; y Crecimiento; y delimitar los distritos o polígonos del municipio de San Pedro Garza García, Nuevo León, que se proponen; habiéndose establecido en el aviso correspondiente, que serían improcedentes los planteamientos que no se relacionaran con lo anterior, o que se refirieran a predios o lotes en particular.

DÉCIMA. Ahora bien, se transcribe lo que nos interesa respecto del Dictamen Técnico realizado por la Dirección de Planeación Urbana dependiente del Instituto Municipal de Planeación y Gestión Urbana de San Pedro Garza García, Nuevo León (IMPLANG) adscrito a la Secretaría de Ordenamiento y Desarrollo Urbano de este Municipio, como se señala a continuación:

"...Del escrito con folio 262 motivo del presente dictamen, se desprende que fue estructurado en 3 apartados, de los cuales el primero se tituló "I. PROCEDIBILIDAD DE LA CONSULTA PÚBLICA", constituyéndose por 3 puntos; el segundo se tituló "II. ANTECEDENTES", proporcionándose aquellos que se consideraron atañen al carácter con el que se comparece; y el tercero se tituló "III. CONSIDERACIONES DE DERECHO", integrándose por 11 puntos más, que especificó con los títulos siguientes: 262.

Los 14 puntos en que se clasifica el contenido de dicho folio, generalmente, o se cuestiona la procedibilidad de la consulta pública (en 3 puntos); o bien versan sobre la fundamentación en que se sustenta el ajuste del Plan de Desarrollo Urbano, la participación ciudadana y la obligación derivada de la presentación y contenido del escrito que se contesta, en relación con el proceso de consulta pública que se lleva a cabo (3 puntos - fundamentación de la propuesta, contestación de las proposiciones, modificación de los planteamientos procedentes); o califica la ausencia o viabilidad de estrategias sin hacer propuesta alguna (3 puntos - falta de estrategias de densificación; falta de modificación de densidades para zonas de consolidación; usos mixtos); se pretende generalizar calificando la compatibilidad de planos, ejemplificando con predios o lotes en particular, por lo que su definición no corresponde a la versión final del Ajuste del Plan de Desarrollo Urbano que se propone, máxime que se pretende una respuesta particular (1 punto - usos del suelo); o se relacionan con lineamientos que son propios de otros instrumentos normativos, cuyo análisis se hará al revisarse los mismos (2 puntos - cajones de estacionamiento; declaración de derogación de plano E-2).

Lo anterior evidencia que en los 14 puntos en que se clasifica el contenido del escrito mediante el que se ejerció el Derecho a la Consulta, no se hace ningún planteamiento específico en el que se exploren alternativas distintas relacionadas con la determinación y delimitación de las zonas de conservación, mejoramiento, consolidación y crecimiento; o la delimitación de los distritos o polígonos que se proyectan en el Ajuste del Plan de Desarrollo Urbano Municipal de San Pedro Garza García, Nuevo León 2030, Determinación y Delimitación de las Zonas de Conservación, Mejoramiento, Consolidación y Crecimiento; ni se relacionan con la planeación y regulación del desarrollo urbano en San Pedro Garza García, Nuevo León, que sea tendiente a preservar y restaurar el equilibrio ecológico, evitar la destrucción de los elementos naturales

10



y los daños que la propiedad pueda sufrir en perjuicio de la sociedad con el proyecto que se presenta, acorde con el interés público y el beneficio social.

Sobre los contenidos del escrito con folio 262, en particular el precisado en el punto denominado "usos mixtos", en relación con la referencia acerca de la denominación de la zona de conservación determinada y delimitada en el Proyecto del Ajuste del Plan de Desarrollo Urbano de San Pedro Garza García, Nuevo León 203; los puntos puestos a consideración bajo los títulos "usos de suelo", "delimitación de inmueble y homologación de uso de suelo", "falta de modificación de densidades para zonas de consolidación", y "falta de estrategias de densificación"; y el contenido bajo el título "cajones de estacionamiento, podrán ser tomados en cuenta en otro proceso de consulta pública para la reglamentación correspondiente, o en un diverso proceso de planeación urbana, en cuyo objeto puedan quedar comprendidas dichas manifestaciones.

En atención a lo expuesto, en los términos de lo señalado en el artículo 56 fracción VI de la Ley de Asentamientos Humanos, Ordenamiento Territorial y Desarrollo Urbano para el Estado de Nuevo León, acorde con lo establecido en el punto séptimo del aviso del Republicano Ayuntamiento de San Pedro Garza García, Nuevo León, realizado el 13-trece de junio de 2019-dos mil diecinueve, sobre el inicio del Proceso de Consulta Pública del Proyecto de Ajuste al Plan de Desarrollo Urbano Municipal de San Pedro Garza García, Nuevo León 2030, Determinación y Delimitación de las Zonas de Conservación, Mejoramiento, Consolidación y Crecimiento, para que sea analizado y dictaminado por la Comisión de Ordenamiento y Desarrollo Urbano del Republicano Ayuntamiento, a fin de que sea sometido a consideración del Republicano Ayuntamiento de San Pedro Garza García, Nuevo León, se propone el siguiente:

Dictamen técnico de respuesta:

PRIMERO: Es improcedente lo expuesto en los 14 del escrito con folio 262, acorde con la fundamentación que se refiere en el considerando segunda, con la motivación precisada en los considerandos tercero y cuarto del presente dictamen.

Sin perjuicio que, como se expuso en el antepenúltimo párrafo del considerando cuarta, los puntos que son referidos puedan ser tomados en cuenta en otro proceso de consulta pública para la reglamentación correspondiente, o en un diverso proceso de planeación urbana, en cuyo objeto puedan quedar comprendidas dichas manifestaciones...

DÉCIMA PRIMERA En virtud de lo señalado en la consideración inmediata anterior, la suscrita Comisión de Ordenamiento y Desarrollo Urbano del Republicano Ayuntamiento de San Pedro Garza García, Nuevo León, coincide con el dictamen técnico realizado por la Dirección de Planeación Urbana dependiente del Instituto Municipal de Planeación y Gestión Urbana de San Pedro Garza García, Nuevo León (IMPLANG) adscrito a la Secretaría de Ordenamiento y Desarrollo Urbano; por lo que se declara la **IMPROCEDENCIA**, de la Propuesta Ciudadana del C. RAMÓN FAZ MARTÍNEZ con número de Folio 0262/2019.

DÉCIMA SEGUNDA. Consecuentemente, y con fundamento en los antecedentes y consideraciones de hecho y de Derecho citadas en el cuerpo del presente dictamen, los integrantes de esta Comisión de Ordenamiento y Desarrollo Urbano del Republicano Ayuntamiento de San Pedro Garza García, Nuevo León, sometemos a



consideración del pleno de este Republicano Ayuntamiento del Municipio de San Pedro Garza García, Nuevo León, la aprobación del siguiente proyecto de

ACUERDO

11 PRIMERO. Por los motivos y fundamentos señalados en los antecedentes y consideraciones del presente dictamen así como del dictamen técnico realizado por la Dirección de Planeación Urbana dependiente del Instituto Municipal de Planeación y Gestión Urbana de San Pedro Garza García, Nuevo León (IMPLANG) adscrito a la Secretaría de Ordenamiento y Desarrollo Urbano, se declara **IMPROCEDENTE** la Propuesta Ciudadana del C. RAMÓN FAZ MARTÍNEZ respecto de la **CONSULTA PÚBLICA DEL PROYECTO DE AJUSTE DEL PLAN DE DESARROLLO URBANO MUNICIPAL DE SAN PEDRO GARZA GARCÍA, NUEVO LEÓN 2030, DETERMINACIÓN Y DELIMITACIÓN DE LAS ZONAS DE CONSERVACIÓN, MEJORAMIENTO, CONSOLIDACIÓN Y CRECIMIENTO.**

SEGUNDO. Se instruye al Instituto Municipal de Planeación y Gestión Urbana de San Pedro Garza García, Nuevo León (IMPLANG) adscrito a la Secretaría de Ordenamiento y Desarrollo Urbano, para que notifique por medio del personal a su digno cargo, o con auxilio de cualquier otra dependencia autorizada en el presente dictamen, el contenido de este dictamen al C. RAMÓN FAZ MARTÍNEZ como contestación de esta autoridad municipal a su propuesta presentada dentro de la consulta ciudadana que se llevó a efecto en el procedimiento correspondiente, en el domicilio que indicó para el efecto de oír y recibir notificaciones en su escrito de propuesta de consulta al ajuste del plan en comento. Para los efectos conducentes, agréguese a la notificación del presente dictamen, el Dictamen Técnico realizado por la Dirección de Planeación Urbana dependiente del Instituto Municipal de Planeación y Gestión Urbana de San Pedro Garza García, Nuevo León (IMPLANG) adscrito a la Secretaría de Ordenamiento y Desarrollo Urbano de este Municipio.

En caso de que alguno de los datos proporcionados sea falso, incorrecto, o que no se encuentre a las personas buscadas por parte de los notificadores autorizados, el contenido del presente dictamen se notificará en la Tabla de Avisos de este Municipio conforme a lo establecido en el artículo 68 del Código de Procedimientos Civiles del Estado de Nuevo León como aplicación supletoria de acuerdo a la Ley de Asentamientos Humanos, Ordenamiento Territorial y Desarrollo Urbano para el Estado de Nuevo León.

TERCERO. Se autoriza al personal de las Secretarías de Ordenamiento y Desarrollo Urbano, de Obras Públicas, de Servicios Públicos y Medio Ambiente, Dirección de Control e Inspección, Dirección General de Asuntos Jurídicos y Dirección de Gobierno, estas tres últimas de la Secretaría del R. Ayuntamiento a efecto de dar cumplimiento a lo establecido en el artículo 56 Fracción VI de la Ley de Asentamientos humanos, Ordenamiento Territorial y Desarrollo Urbano para el Estado de Nuevo León, aplicando supletoriamente lo establecido en el artículo 2 fracción V, 13 último párrafo

12

DICTAMEN NÚMERO COYDU/2018-2021/Folio 1062 2019
COMISIÓN DE ORDENAMIENTO Y DESARROLLO URBANO, A 14 DE OCTUBRE DEL 2019



y 14 del Código de Fiscal del Estado de Nuevo León, habilitando los días y horas inhábiles que se requieran para la correcta notificación del presente acuerdo

CUARTO. Se Instruye al C. Presidente Municipal, al C. Secretario del Republicano Ayuntamiento, a la Secretaría de Ordenamiento y Desarrollo Urbano, para que lleven de inmediato el exacto cumplimiento del presente acuerdo.

ATENTAMENTE

13
San Pedro Garza García, N. L., a 14 de octubre de 2019.
COMISION DE ORDENAMIENTO Y DESARROLLO URBANO
DEL REPUBLICANO AYUNTAMIENTO.

C. EDUARDO ARMANDO AGUILAR VALDEZ.
SÉPTIMO REGIDOR y PRESIDENTE
A FAVOR DEL DICTAMEN.

C. ALEJANDRO ALBERTO CARLOS PÁEZ Y ARAGÓN.
QUINTO REGIDOR y SECRETARIO
AUSENTE CON AVISO

C. JOSÉ MARIO GARZA BENAVIDES.
PRIMER REGIDOR y VOCAL
A FAVOR DEL DICTAMEN

C. JAVIER GONZÁLEZ ALCÁNTARA CÁCERES
TERCER REGIDOR y VOCAL
A FAVOR DEL DICTAMEN

C. ERNESTO JAVIER CHAPA CALVILLO
NOVENO REGIDOR y VOCAL
A FAVOR DEL DICTAMEN

C. BRENDA TAFICH LANKENAU
DÉCIMA SEGUNDA REGIDORA y VOCAL
AUSENTE CON AVISO

ÚLTIMA FOJA DEL DICTAMEN COYDU/2018-2021/Folio 0262/2019.



COYDU 2018/2021 FOLIO-264-2019, ALEJANDRO GERARDO GUZMÁN DE LA GARZA.

DICTÁMEN NÚMERO COYDU/2018-2021/Folio 0264/2019.**AL REPUBLICANO AYUNTAMIENTO
DEL MUNICIPIO DE SAN PEDRO GARZA GARCÍA, NUEVO LEÓN.
P R E S E N T E.**

A los integrantes de la Comisión De Ordenamiento y Desarrollo Urbano del Republicano Ayuntamiento, nos fue turnado para su estudio y análisis por parte de la Secretaría de Ordenamiento y Desarrollo Urbano a través de la Unidad de Planeación Urbana, la Propuesta Ciudadana formulada por el C. ALEJANDRO GERARDO GUZMÁN DE LA GARZA, respecto de la CONSULTA PÚBLICA DEL PROYECTO DE AJUSTE DEL PLAN DE DESARROLLO URBANO MUNICIPAL DE SAN PEDRO GARZA GARCÍA, NUEVO LEÓN 2030, DETERMINACIÓN Y DELIMITACIÓN DE LAS ZONAS DE CONSERVACIÓN, MEJORAMIENTO, CONSOLIDACIÓN Y CRECIMIENTO, misma a la que le fue asignado el número de folio 0264/2019, documento que nos permitimos someter a la consideración y aprobación del Pleno de este Ayuntamiento, bajo el número de dictamen COYDU/2018-2021/Folio 0264/2019, en base a los siguientes antecedentes y consideraciones de orden legal.

ANTECEDENTES

PRIMERO. Mediante oficio número JAFG-SODU-250/2019, de fecha 19-diecinove de febrero de 2019-dos mil diecinueve, el Arquitecto Javier Alberto de la Fuente García, Secretario de Ordenamiento y Desarrollo Urbano del Municipio de San Pedro Garza García, Nuevo León, manifestó que dicha dependencia se encontraba lista para iniciar el proceso de adecuación establecido en el Artículo Transitorio Quinto del Decreto número 312-trescientos doce de expedición de la Ley de Asentamientos Humanos, Ordenamiento Territorial y Desarrollo Urbano para el Estado de Nuevo León.

SEGUNDO. La propuesta de iniciar el proceso para el ajuste del Plan de Desarrollo Urbano Municipal de San Pedro Garza García, Nuevo León 2030, fue presentada a la Comisión de Ordenamiento y Desarrollo Urbano del Republicano Ayuntamiento por el Arquitecto Javier Alberto de la Fuente García, en su carácter de titular de la Secretaría de Ordenamiento y Desarrollo Urbano de este Municipio en la Sesión 12-doce celebrada en fecha 27-veintisiete de febrero de 2019-diecinove a efectos de dar cumplimiento en tiempo y forma con lo establecido en la fracción I del artículo 56 de la Ley De Asentamientos Humanos, Ordenamiento Territorial y Desarrollo Urbano Para el Estado de Nuevo León, y con la finalidad de que los habitantes del municipio de San Pedro Garza García, Nuevo León tengan la posibilidad de participar en dicho proceso, a fin de que por su conducto y una vez estudiada, analizada y dictaminada la presente propuesta, sea el Pleno del Republicano

DICTAMEN NÚMERO COYDU/2018-2021/Folio 0264/2019
COMISIÓN DE ORDENAMIENTO Y DESARROLLO URBANO, A 14 DE OCTUBRE DEL 2019

1



Ayuntamiento quien se encontrara en condiciones de DAR AVISO PÚBLICO DEL INICIO DEL PROCESO DE AJUSTE DEL PLAN DE DESARROLLO URBANO MUNICIPAL DE SAN PEDRO GARZA GARCÍA, NUEVO LEÓN 2030, DETERMINACIÓN Y DELIMITACIÓN DE LAS ZONAS DE CONSERVACIÓN, MEJORAMIENTO, CONSOLIDACIÓN Y CRECIMIENTO.

TERCERO. En la Décimo Primera Sesión Extraordinaria del Republicano Ayuntamiento de este Municipio, celebrada en fecha 08-ocho de marzo de 2019-dos mil diecinueve, el Republicano Ayuntamiento aprobó por unanimidad con 12-doce votos a favor y 1-una ausencia al momento de la votación, el Dictamen número COYDU 2018-2021/010/2019, consistente en el AVISO PÚBLICO DEL INICIO DEL PROCESO DE AJUSTE DEL PLAN DE DESARROLLO URBANO MUNICIPAL DE SAN PEDRO GARZA GARCÍA, NUEVO LEÓN 2030, DETERMINACIÓN Y DELIMITACIÓN DE LAS ZONAS DE CONSERVACIÓN, MEJORAMIENTO, CONSOLIDACIÓN Y CRECIMIENTO, mismo que fuera publicado en el Periódico Oficial del Estado de fecha 22-veintidós de marzo de 2019-dos mil diecinueve, así como en el periódico EL NORTE en fecha 23-veintitres de marzo de 2019-dos mil diecinueve.

CUARTO. En la Sesión número 23-veintitres de la Comisión de Ordenamiento y Desarrollo Urbano celebrada en fecha 05-cinco de junio de 2019-dos mil diecinueve la Secretaría de Ordenamiento y Desarrollo Urbano, presentó a la suscrita Comisión, el proyecto de AJUSTE DEL PLAN DE DESARROLLO URBANO MUNICIPAL DE SAN PEDRO GARZA GARCÍA, NUEVO LEÓN 2030, DETERMINACIÓN Y DELIMITACIÓN DE LAS ZONAS DE CONSERVACIÓN, MEJORAMIENTO, CONSOLIDACIÓN Y CRECIMIENTO, mismo que fue votado en sentido positivo con 05-cinco votos a favor y una ausencia con aviso.

QUINTO. El inicio del proceso de la consulta pública previsto en la fracción III del artículo 56 de la Ley de Asentamientos Humanos, Ordenamiento Territorial y Desarrollo Urbano para el Estado de Nuevo León, se publicó el 14-catorce de junio de 2019-dos mil diecinueve en la Gaceta Municipal y en el Periódico Oficial del Estado de Nuevo León, el 17-dieciséis de junio del mismo año, así como en los periódicos EL NORTE y MILENIO DIARIO los días 15-quince, 16-dieciséis y 17-dieciséis de junio, en donde se especifican los principales cambios y modificaciones y las zonas afectadas, cumpliendo así con la disposición de ser publicado en cuando menos dos de los diarios de mayor circulación en la entidad, durante 3-tres días consecutivos y que debiera cumplir con un tamaño mínimo de un octavo de página.

SEXTO. Conforme a lo previsto por la fracción V, inciso a) del artículo 56 de la Ley de Asentamientos Humanos, Ordenamiento Territorial y Desarrollo Urbano para el Estado de Nuevo León, se dio inicio a la primera audiencia pública misma que se celebró el día 18-dieciocho de junio de 2019-dos mil diecinueve, disponiendo en la página oficial de internet del Municipio, en el hipervínculo www.sanpedro.gob.mx; durante dicho plazo



los interesados tuvieron a su disposición un ejemplar del proyecto y de sus anexos gráficos, así como asesoría para presentar por escrito los planteamientos o propuestas que consideren respecto del proyecto del plan o programa de desarrollo urbano, o las modificaciones a los vigentes, a sus anexos y demás contenido del mismo y así cumplir con los requisitos de estar fundamentados y consignar domicilio para oír y recibir notificaciones, lo anterior estipulado en el citado artículo 56 de la Ley de Asentamientos Humanos, Ordenamiento Territorial y Desarrollo Urbano para el Estado de Nuevo León.

3
SÉPTIMO. Los planteamientos de los ciudadanos se recibieron desde el día 18-dieciocho de junio al 29-veintinueve de julio del año que transcurre, en las oficinas de la Secretaría de Ordenamiento y Desarrollo Urbano del Municipio de San Pedro Garza García, Nuevo León, ubicadas en Corregidora 507-quinientos siete Norte, en el Centro de San Pedro Garza García, Nuevo León, en un horario de las 08:00 a las 16:00 horas, habiendo señalado que deberían ser claros y estar fundamentados y justificados en términos técnico urbanísticos, tal como lo señala las disposiciones de la Ley de Asentamientos Humanos, Ordenamiento Territorial y Desarrollo Urbano para el Estado de Nuevo León.

OCTAVO. Durante el plazo de 30- treinta días hábiles, comprendido en las fechas ya mencionadas, en las oficinas de la Secretaría de Ordenamiento y Desarrollo Urbano del Municipio, para los efectos legales de la consulta pública y del procedimiento previsto para la aprobación del plan o programa sometido al mismo, se recibieron las propuestas Ciudadanas.

NOVENO. En la Vigésima Segunda Sesión Extraordinaria del Republicano Ayuntamiento del mes de septiembre, celebrada en fecha 05-cinco de septiembre de 2019-dos mil diecinueve el Republicano Ayuntamiento de este Municipio, aprobó por **UNANIMIDAD PRÓRROGAR EL PLAZO PARA DAR CONTESTACIÓN A LAS PROPUESTAS CIUDADANAS RESPECTO DE LA CONSULTA PÚBLICA DEL AJUSTE DEL PLAN DE DESARROLLO URBANO MUNICIPAL DE SAN PEDRO GARZA GARCÍA, NUEVO LEÓN 2030, DETERMINACIÓN Y DELIMITACIÓN DE LAS ZONAS DE CONSERVACIÓN, MEJORAMIENTO, CONSOLIDACIÓN Y CRECIMIENTO**, por el término de 30-treinta días hábiles posteriores al vencimiento del plazo que en este acto se proroga, lo anterior de acuerdo a lo estipulado por el artículo 56 fracción VI de la Ley de Asentamientos Humanos, Ordenamiento Territorial y Desarrollo Urbano para el Estado de Nuevo León.

DÉCIMO. En fecha 14-catorce de octubre de 2019-dos mil diecinueve, nos fue turnado para su estudio y análisis el dictamen técnico realizado por la Dirección de Planeación Urbana dependiente del Instituto Municipal de Planeación y Gestión Urbana de San Pedro Garza García, Nuevo León (IMPLANG) adscrito a la Secretaría de Ordenamiento y Desarrollo Urbano, en relación a la Propuesta Ciudadana del C.

3



ALEJANDRO GERARDO GUZMÁN DE LA GARZA, respecto de la CONSULTA PÚBLICA DEL PROYECTO DE AJUSTE DEL PLAN DE DESARROLLO URBANO MUNICIPAL DE SAN PEDRO GARZA GARCÍA, NUEVO LEÓN 2030, DETERMINACIÓN Y DELIMITACIÓN DE LAS ZONAS DE CONSERVACIÓN, MEJORAMIENTO, CONSOLIDACIÓN Y CRECIMIENTO, misma a la que le fue asignado el número de Folio 0264/2019.

Por lo anterior, la suscrita COMISIÓN DE ORDENAMIENTO Y DESARROLLO URBANO DEL REPUBLICANO AYUNTAMIENTO DE SAN PEDRO GARZA GARCÍA, NUEVO LEÓN, estima de orden legal las siguientes:

CONSIDERACIONES

PRIMERA. El artículo 115 de la Constitución Política de los Estados Unidos Mexicanos, 132 de la Constitución Política del Estado Libre y Soberano de Nuevo León, el artículo 41 de la Ley de Gobierno Municipal del Estado de Nuevo León, numeral 36 fracción XI incisos a), c) y e) del Reglamento para el Gobierno Interior del Republicano Ayuntamiento de San Pedro Garza García, Nuevo León, esta Comisión de Ordenamiento y Desarrollo Urbano del Republicano Ayuntamiento es la instancia competente para someter a la consideración de este órgano colegiado el presente dictamen.

SEGUNDA. Los artículos 115, fracción V, de la Constitución Política de los Estados Unidos Mexicanos, 132, fracción II, incisos a) y c) de la Constitución Política del Estado Libre y Soberano de Nuevo León, establecen que es facultad del Municipio, en los términos de las leyes federales y estatales, relativas a formular, aprobar y administrar la zonificación y planes de desarrollo urbano municipal.

TERCERA. El Artículo 11 fracciones I y II de la Ley General de Asentamientos Humanos y Ordenamiento Territorial vigente, dispone que corresponde al Municipio: *Artículo 11. Corresponde a los Municipios: I. Elaborar, aprobar, administrar y ejecutar los planes o programas municipales de desarrollo urbano, de centros de población, parciales y los demás que de éstos deriven, incluyendo la zonificación prevista en lo conducente, adoptando normas y criterios de congruencia, coordinación y ajuste con otros niveles superiores de planeación y las normas oficiales mexicanas que expida la Secretaría de Desarrollo Agrario, Territorial y Urbano del Gobierno Federal, así como aprobar los reglamentos y disposiciones de carácter general en materia de ordenamiento territorial, desarrollo urbano, zonificación, construcción, estacionamientos, así como vigilar su cumplimiento; tratándose de los planes o programas municipales antes citados, se deberá solicitar a la autoridad competente la dictaminación, análisis y calificación de la congruencia de dichos planes o programas con la planeación estatal, así mismo, posteriormente se deberá solicitar su inscripción en la Dirección del Registro Público de la Propiedad y del Comercio del Instituto Registral y Catastral del Estado y su publicación en el Periódico Oficial del Estado, y*



su incorporación en el sistema de información territorial y urbano a cargo de la Secretaría antes citada. II. Formular, aprobar, administrar y ejecutar los planes o programas municipales de Desarrollo Urbano, de Centros de Población y los demás que de éstos deriven, adoptando normas o criterios de congruencia, coordinación y ajuste con otros niveles superiores de planeación, las normas oficiales mexicanas, así como evaluar y vigilar su cumplimiento."

5 CUARTA. El artículo 87 de la Ley de Asentamientos Humanos, Ordenamiento Territorial y Desarrollo Urbano para el Estado de Nuevo León, señala que la dependencia encargada del desarrollo urbano del Municipio o en su caso de planeación urbana previstos en el artículo 20 de esa Ley, formulará el proyecto del plan o programa y lo someterá a la consulta pública, de acuerdo al artículo 56 de dicho ordenamiento y que concluido lo anterior se presentara el proyecto definitivo al Ayuntamiento para su consideración y aprobación; lo anterior de acuerdo a lo estipulado en el Quinto transitorio de la Ley de Asentamientos Humanos, Ordenamiento Territorial y Desarrollo Urbano para el Estado de Nuevo León.

QUINTA. En ese sentido se tiene que dentro de los compromisos en materia de Desarrollo Urbano señalados en el Plan Municipal de Desarrollo 2018-2021 del municipio de San Pedro Garza García, Nuevo León, se destaca transparentar y facilitar los procesos para la obtención de permisos y autorizaciones en materia de Desarrollo Urbano, garantizando la legalidad de las autorizaciones otorgadas por la Secretaría de Ordenamiento y Desarrollo Urbano en todos los trámites; y mejorar el control urbano para administrar de forma eficiente el desarrollo urbano de la Ciudad, transparentando los procesos en materia urbana, por tanto se consideró factible la creación de un órgano responsable de la Planeación del Desarrollo Sustentable, por lo que en la primera sesión ordinaria del Republicano Ayuntamiento 2018-2021, celebrada el día 13-trece de agosto de 2019-dos mil diecinueve, se aprobó el Reglamento Orgánico de la Administración Pública Municipal de San Pedro Garza García, Nuevo León, en el cual en su artículo 38 Bis, crea el Instituto Municipal de Planeación y Gestión Urbana de San Pedro Garza García, Nuevo León (IMPLANG), como órgano administrativo desconcentrado de la administración pública municipal de San Pedro Garza García, adscrito a la Secretaría de Ordenamiento y Desarrollo Urbano.

Ahora bien, con fundamento en el artículo 38 bis 2, del Reglamento Orgánico de la Administración Pública Municipal de San Pedro Garza García, Nuevo León, mencionado en el párrafo que antecede, el Presidente Municipal en el ámbito de sus atribuciones, en fecha 01-primer de octubre de 2019-dos mil diecinueve, y después de haber cumplido con los requisitos establecidos en el artículo que nos constriñe, nombró al Titular de la Dirección General del Instituto Municipal de Planeación y Gestión Urbana el Licenciado Urbanista Luis Rodolfo Zamorano Ruiz.

Es así entonces que la Dirección de Planeación Urbana del Instituto Municipal de Planeación y Gestión Urbana de San Pedro Garza García, Nuevo León (IMPLANG),



dependiente de la Secretaría de Ordenamiento y Desarrollo Urbano del Municipio de San Pedro Garza García, Nuevo León, fue el encargado del proceso de elaborar, respecto de cada uno de los planteamientos formulados por la ciudadanía, un dictamen técnico para la resolución y presentación de la solicitud derivada de la Consulta que nos ocupa, para posteriormente turnarlos a la suscrita Comisión de Ordenamiento y Desarrollo Urbano, y se esté en posibilidad para analizar, estudiar, y dictaminar.

6 SEXTA. El derecho a la Consulta del proyecto de Ajuste al Plan de Desarrollo Urbano Municipal de San Pedro Garza García, Nuevo León 2030, Determinación y Delimitación de las Zonas de Conservación, Mejoramiento, Consolidación y Crecimiento, como forma de participación democrática, acorde con el aviso efectuado por el Republicano Ayuntamiento de San Pedro Garza García, Nuevo León, en fecha 13-trece de junio de 2019-dos mil diecinueve, vincula a quien lo ejerce a cooperar en su instrumentación, interviniendo de manera responsable a través de planteamientos con una efectiva contribución social o técnica, dada la especial complejidad que reviste el desarrollo urbano, debiendo referirse al objeto del proceso de ajuste, y a la determinación y delimitación de las zonas de conservación, mejoramiento, consolidación y crecimiento, o a la delimitación de los distritos o polígonos propuestos, más no así a predios o lotes en particular.

Asimismo, en los artículos 26, apartado A), y 27, párrafo tercero, de la Constitución Política de los Estados Unidos Mexicanos, se establece que la planeación del desarrollo nacional será democrática mediante la participación de los diversos sectores de la sociedad, de quienes recogerá sus aspiraciones y demandas para incorporarlas al plan y los programas de desarrollo. En relación con la propiedad privada, es la nación la que tiene en todo momento el derecho de imponerle las modalidades que dicte el interés público y regular, en beneficio social, el aprovechamiento de los elementos naturales susceptibles de apropiación, estando dentro de su objeto, cuidar de su conservación, lograr el desarrollo equilibrado del país y el mejoramiento de las condiciones de vida de la población urbana. El artículo 115 de la Constitución Política de los Estados Unidos Mexicanos, en su fracción V, inciso a), establece que los municipios están facultados para formular, aprobar y administrar la zonificación y planes de desarrollo urbano municipal, en los términos de las leyes federales y estatales relativas.

Por otro lado, acorde con lo expuesto, en la Ley General de Asentamientos Humanos, Ordenamiento Territorial y Desarrollo Urbano, en sus artículos 11, fracción XXII, 19, fracción III, y 30, primer párrafo, y en la Ley de Asentamientos Humanos, Ordenamiento Territorial y Desarrollo Urbano para el Estado de Nuevo León, en sus artículos 11, fracción XXVI, y 14, fracción III, se faculta a los municipios a crear los mecanismos de consulta ciudadana para la formulación, modificación y evaluación de los planes o programas municipales de Desarrollo Urbano, para asegurar la consulta, opinión y deliberación de las políticas de ordenamiento territorial y planeación del desarrollo urbano, conforme al sistema de planeación democrática del desarrollo



nacional previsto en el artículo 26 de la Constitución Política de los Estados Unidos Mexicanos, están los Consejos Municipales de Desarrollo Urbano y Vivienda, siendo órganos auxiliares de participación ciudadana y conformación plural.

Así también, la Ley de Participación Ciudadana para el Estado de Nuevo León, en sus artículos 1, 8, fracciones V, VIII, IX y X, 13, fracción II, 36, 37, 38, 39 y 40, reconoce el derecho a la participación ciudadana, de naturaleza procedimental, mediante la consulta ciudadana organizada y realizada a través de la dependencia municipal que le compete, a la que el Ayuntamiento convoque señalando en forma precisa su naturaleza y la descripción específica del acto que se propone consultar; así como la exposición de motivos y razones por las cuales lo que se propone someter a consulta ciudadana, se considera de importancia y trascendencia social.

Por su parte, el Reglamento de Participación y Atención Ciudadana del Municipio de San Pedro Garza García, Nuevo León, en sus artículos 1, 2, 3, 4 fracciones I, XIII y XIV, 6, 7, 8, 202, 203, 204, 205, 206, 207, 208, 209 y 210, establece y regula la consulta ciudadana entre los instrumentos de participación ciudadana, teniendo como principios rectores, entre otros, el bien común, la corresponsabilidad, la eficiencia, la honestidad, la legalidad, el profesionalismo, la rendición de cuentas, la solidaridad, la subsidiariedad, la tolerancia y la transparencia.

SÉPTIMA. Acorde con la convocatoria que se hizo mediante el aviso público que se dio por el Republicano Ayuntamiento de San Pedro Garza García, Nuevo León, el 13-trece de junio de 2019-dos mil diecinueve, a través del Presidente Municipal y del Secretario del Republicano Ayuntamiento, respecto del Proceso de Consulta Pública del Proyecto de Ajuste del Plan de Desarrollo Urbano Municipal de San Pedro Garza García, Nuevo León 2030, Determinación y Delimitación de las Zonas de Conservación, Mejoramiento, Consolidación y Crecimiento, se determinó que serían improcedentes los planteamientos que:

- Omitieran referirse al objeto del proceso de ajuste aprobado por el Republicano Ayuntamiento;
- Que se refirieran únicamente a predios o lotes en particular;
- Que no se refirieran a la determinación y delimitación de las zonas de conservación, mejoramiento, consolidación y crecimiento; o
- Que no se refirieran a la delimitación de los distritos o polígonos propuestos.

En la misma convocatoria que se cita en el anterior punto 1, se precisaron como las principales propuestas de ajustes al Plan de Desarrollo Urbano Municipal de San Pedro Garza García, Nuevo León 2030, Determinación y Delimitación de las Zonas de Conservación, Mejoramiento, Consolidación y Crecimiento, A) la determinación y delimitación de las Zonas de Conservación, Mejoramiento, Consolidación y

7



Crecimiento; y B) las zonas que serán afectadas por esos cambios, enumerándose de la siguiente manera en el aviso respectivo:

1. El objetivo general del PROYECTO DE AJUSTE DEL PLAN DE DESARROLLO URBANO MUNICIPAL DE SAN PEDRO GARZA GARCÍA, NUEVO LEÓN 2030, es complementar las estrategias de zonificación primaria y secundaria en el Plan con una interpretación de los lineamientos actuales en los documentos normativos y reglamentarios de Planeación Urbana que se mantendrán vigentes, incorporando el Plano E1.5, Zonificación de Políticas de Ordenamiento del Territorio, al Plan de Desarrollo Urbano Municipal de San Pedro Garza García, Nuevo León 2030.

2. Se propone ajustar de esta manera el Plan y la normatividad de desarrollo urbano vigente a los criterios normativos que se desprenden de la nueva LEY GENERAL DE ASENTAMIENTOS HUMANOS, ORDENAMIENTO TERRITORIAL Y DESARROLLO URBANO, publicada en noviembre de 2016, y sus correlativos en la LEY DE ASENTAMIENTOS HUMANOS, ORDENAMIENTO TERRITORIAL Y DESARROLLO URBANO PARA EL ESTADO DE NUEVO LEÓN, publicada en noviembre del 2017.

3. La propuesta de ajuste mantiene el escenario de visión del Plan vigente al año 2030, para homologar la zonificación en atención a las consideraciones señaladas en el apartado de Motivación del Ajuste y Fundamentación Jurídica del documento que se elaboró por la Secretaría de Ordenamiento y Desarrollo Urbano y que forma parte del dictamen aprobado por el Republicano Ayuntamiento del Municipio de San Pedro Garza García, Nuevo León. Por tal motivo se estima necesario agregar el plano de E1.5 Zonificación de Políticas de Ordenamiento del Territorio, para asegurar el bienestar de los vecinos y de la población en general en el corto plazo y con ello dar certeza a la inversión pública y privada.

4. La estrategia general de ajuste al Plan, consiste en zonificar (en el plano de E1.5 Zonificación de Políticas de Ordenamiento del Territorio), las políticas de ordenamiento del territorio traduciendo los lineamientos actuales de Zonificación Primaria, Zonificación Secundaria Usos y Destinos de Suelo, Densidades Habitacionales y CUS Máximo, Zonas de Altura Controlada entre otros, a la Zonificación de Políticas de Ordenamiento del Territorio, en Zonas de: Conservación Ambiental, Conservación de Áreas Naturales Protegidas, Conservación Habitacional, Mejoramiento, Consolidación y Crecimiento.

5. Se mantiene la estructura policéntrica propuesta en el Plan de Desarrollo Urbano Municipal de San Pedro Garza García, N.L. 2030, como un modelo sustentable y moderno con potencial de crear un sistema de movilidad sustentable, un espacio público más vibrante y una oportunidad de revitalización urbana. Se propone delimitar como Zonas de Conservación Habitacional en el Plano E 1.5 de Zonificación de

8



Políticas de Ordenamiento del Territorio, para preservar el carácter residencial de las zonas predominantemente habitacional.

9 OCTAVA. La realización de la Consulta Pública del Proyecto de Ajuste al Plan de Desarrollo Urbano Municipal de San Pedro Garza García, Nuevo León 2030, Determinación y Delimitación de las Zonas de Conservación, Mejoramiento, Consolidación y Crecimiento, constituye una salvaguarda para garantizar que las modalidades que se imponen a la propiedad privada, son las que dicta el interés público y que son de beneficio social, siendo dicha determinación y delimitación por causa de utilidad pública, con la cual, el municipio de San Pedro Garza García, Nuevo León, asegura que la ciudadanía tenga conocimiento de las modalidades que se imponen a la propiedad y que voluntariamente evalúe los efectos, positivos o negativos, que el ajuste al plan que se proyecta pueda causar, acorde con el beneficio social que debe regular, pretendiendo con ello encontrar un justo equilibrio entre los distintos intereses que pudieran entrar en conflicto, y de esa manera cumplir con la obligación de prevención que se tiene, correlativo con el derecho a la consulta, de conformidad con el artículo 6 fracción I la Ley General de Asentamientos Humanos, Ordenamiento Territorial y Desarrollo Urbano y la Ley de Asentamientos Humanos, Ordenamiento Territorial y Desarrollo Urbano para el Estado de Nuevo León.

Resulta trascendente aludir que del proceso de consulta pública previsto en el artículo 56 de la Ley de Asentamientos Humanos, Ordenamiento Territorial y Desarrollo Urbano para el Estado de Nuevo León, la ciudadanía interesada en ejercer su derecho, debió haber presentado por escrito ante la Secretaría de Ordenamiento y Desarrollo Urbano del Municipio de San Pedro Garza García, Nuevo León, los planteamientos o propuestas (comentarios u observaciones) que consideraran respecto del Proyecto de Ajuste del Plan de Desarrollo Urbano Municipal de San Pedro Garza García, Nuevo León 2030, Determinación y Delimitación de las Zonas de Conservación, Mejoramiento, Consolidación y Crecimiento y señalando domicilio para oír y recibir notificaciones.

Sin que sea óbice mencionar que el ejercicio del derecho de participación ciudadana tiene una limitante, pues la acción del gobernado se constriñe únicamente a participar de las asambleas públicas, donde es escuchado y puede presentar sus propuestas por escrito sobre el tema; empero, la participación ciudadana no puede llegar al extremo de que sean los propios ciudadanos quienes dicten el contenido del Plan de Desarrollo Urbano Municipal de San Pedro Garza García, Nuevo León 2030, Determinación y Delimitación de las Zonas de Conservación, Mejoramiento, Consolidación y Crecimiento, pues su participación se da en forma conjunta con el municipio y se da a efecto de escuchar de primera mano las inquietudes del gobernado; y por su parte, el particular llega a tener un enlace directo con la autoridad; sin embargo, éste último no pasa a formar parte del ente administrativo municipal, quien es el único encargado de la aprobación de los planes de desarrollo urbano municipal.



NOVENA. Es importante precisar que el objeto del Proceso de Ajuste del Plan de Desarrollo Urbano Municipal de San Pedro Garza García, Nuevo León 2030, Determinación y Delimitación de las Zonas de Conservación, Mejoramiento, Consolidación y Crecimiento, aprobado por el Republicano Ayuntamiento, o la estrategia general del proyecto sometido a la consulta pública, como se precisó en párrafos que anteceden, consiste en determinar y delimitar, con el plano E.1.5, las zonas de Conservación (Ambiental, de Áreas Naturales Protegidas y Habitacional); Mejoramiento; Consolidación; y Crecimiento; y delimitar los distritos o polígonos del municipio de San Pedro Garza García, Nuevo León, que se proponen; habiéndose establecido en el aviso correspondiente, que serían improcedentes los planteamientos que no se relacionaran con lo anterior, o que se refirieran a predios o lotes en particular.

DÉCIMA. Ahora bien, se transcribe lo que nos interesa respecto del Dictamen Técnico realizado por la Dirección de Planeación Urbana dependiente del Instituto Municipal de Planeación y Gestión Urbana de San Pedro Garza García, Nuevo León (IMPLANG) adscrito a la Secretaría de Ordenamiento y Desarrollo Urbano de este Municipio, como se señala a continuación:

"...Del escrito con folio 264 motivo del presente dictamen, se desprende que fue estructurado en 3 apartados, de los cuales el primero se tituló "I. PROCEDIBILIDAD DE LA CONSULTA PÚBLICA", constituyéndose por 3 puntos; el segundo se tituló "II. ANTECEDENTES", proporcionándose aquellos que se consideraron atípicos al carácter con el que se comparece; y el tercero se tituló "III. CONSIDERACIONES DE DERECHO", integrándose por 11 puntos más, que especificó con los títulos siguientes: 264.

Los 13 puntos en que se clasifica el contenido de dicho folio, generalmente, o se cuestiona la procedibilidad de la consulta pública (en 3 puntos); o bien versan sobre la fundamentación en que se sustenta el ajuste del Plan de Desarrollo Urbano, la participación ciudadana y la obligación derivada de la presentación y contenido del escrito que se contesta, en relación con el proceso de consulta pública que se lleva a cabo (3 puntos - fundamentación de la propuesta, contestación de las proposiciones, modificación de los planteamientos procedentes); o califica la ausencia o viabilidad de estrategias sin hacer propuesta alguna (3 puntos - falta de estrategias de densificación; falta de modificación de densidades para zonas de consolidación; usos mixtos); se pretende generalizar calificando la compatibilidad de planos, ejemplificando con predios o lotes en particular, por lo que su definición no corresponde a la versión final del Ajuste del Plan de Desarrollo Urbano que se propone, máxime que se pretende una respuesta particular (1 punto - usos del suelo); o se relacionan con lineamientos que son propios de otros instrumentos normativos, cuyo análisis se hará al revisarse los mismos (2 puntos - cajones de estacionamiento; declaración de derogación de plano E-2).

Lo anterior evidencia que en los 14 puntos en que se clasifica el contenido del escrito mediante el que se ejerció el Derecho a la Consulta, no se hace ningún planteamiento específico en el que se exploren alternativas distintas relacionados con la determinación y delimitación de las zonas de conservación, mejoramiento, consolidación y crecimiento; o la delimitación de los distritos o polígonos que se proyectan en el Ajuste del Plan de Desarrollo Urbano Municipal de San Pedro Garza García, Nuevo León 2030, Determinación y Delimitación de las Zonas de Conservación, Mejoramiento, Consolidación y Crecimiento; ni se relacionan con la planeación y regulación del desarrollo urbano en San Pedro Garza García, Nuevo León, que sea tendiente a preservar y restaurar el equilibrio ecológico, evitar la destrucción de los elementos naturales

10



y los daños que la propiedad pueda sufrir en perjuicio de la sociedad con el proyecto que se presenta, acorde con el interés público y el beneficio social.

Sobre los contenidos del escrito con folio 264, en particular el precisado en el punto denominado "usos mixtos", en relación con la referencia acerca de la denominación de la zona de conservación determinada y delimitada en el Proyecto del Ajuste del Plan de Desarrollo Urbano de San Pedro Garza García, Nuevo León 203; los puntos puestos a consideración bajo los títulos usos de suelo, "falta de modificación de densidades para zonas de consolidación", y "falta de estrategias de densificación"; y el contenido bajo el título cajones de estacionamiento, podrán ser tomados en cuenta en otro proceso de consulta pública para la reglamentación correspondiente, o en un diverso proceso de planeación urbana, en cuyo objeto puedan quedar comprendidas dichas manifestaciones.

En atención a lo expuesto, en los términos de lo señalado en el artículo 56 fracción VI de la Ley de Asentamientos Humanos, Ordenamiento Territorial y Desarrollo Urbano para el Estado de Nuevo León, acorde con lo establecido en el punto séptimo del aviso del Republicano Ayuntamiento de San Pedro Garza García, Nuevo León, realizado el 13-trece de junio de 2019-dos mil diecinueve, sobre el inicio del Proceso de Consulta Pública del Proyecto de Ajuste al Plan de Desarrollo Urbano Municipal de San Pedro Garza García, Nuevo León 2030, Determinación y Delimitación de las Zonas de Conservación, Mejoramiento, Consolidación y Crecimiento, para que sea analizado y dictaminado por la Comisión de Ordenamiento y Desarrollo Urbano del Republicano Ayuntamiento, a fin de que sea sometido a consideración del Republicano Ayuntamiento de San Pedro Garza García, Nuevo León, se propone el siguiente:

Dictamen técnico de respuesta:

PRIMERO: Es improcedente lo expuesto en los 13 del escrito con folio 264, acorde con la fundamentación que se refiere en el considerando segundo, con la motivación precisada en los considerandos tercero y cuarto del presente dictamen.

Sin perjuicio que, como se expuso en el antepenúltimo párrafo del considerando cuarto, los puntos que son referidos puedan ser tomados en cuenta en otro proceso de consulta pública para la reglamentación correspondiente, o en un diverso proceso de planeación urbana, en cuyo objeto puedan quedar comprendidas dichas manifestaciones...

DÉCIMA PRIMERA En virtud de lo señalado en la consideración inmediata anterior, la suscrita Comisión de Ordenamiento y Desarrollo Urbano del Republicano Ayuntamiento de San Pedro Garza García, Nuevo León, coincide con el dictamen técnico realizado por la Dirección de Planeación Urbana dependiente del Instituto Municipal de Planeación y Gestión Urbana de San Pedro Garza García, Nuevo León (IMPLANG) adscrito a la Secretaría de Ordenamiento y Desarrollo Urbano; por lo que se declara la **IMPROCEDENCIA**, de la Propuesta Ciudadana del C. **ALEJANDRO GERARDO GUZMÁN DE LA GARZA** con número de Folio 0264/2019.

DÉCIMA SEGUNDA. Consecuentemente, y con fundamento en los antecedentes y consideraciones de hecho y de Derecho citadas en el cuerpo del presente dictamen, los integrantes de esta Comisión de Ordenamiento y Desarrollo Urbano del Republicano Ayuntamiento de San Pedro Garza García, Nuevo León, sometemos a

11

DICTAMEN NÚMERO COYDU/2018-2021/Folio 0264 2019
COMISIÓN DE ORDENAMIENTO Y DESARROLLO URBANO, A 14 DE OCTUBRE DEL 2019



consideración del pleno de este Republicano Ayuntamiento del Municipio de San Pedro Garza García, Nuevo León, la aprobación del siguiente proyecto de

ACUERDO

12 PRIMERO. Por los motivos y fundamentos señalados en los antecedentes y consideraciones del presente dictamen así como del dictamen técnico realizado por la Dirección de Planeación Urbana dependiente del Instituto Municipal de Planeación y Gestión Urbana de San Pedro Garza García, Nuevo León (IMPLANG) adscrito a la Secretaría de Ordenamiento y Desarrollo Urbano, se declara **IMPROCEDENTE** la Propuesta Ciudadana del C. ALEJANDRO GERARDO GUZMÁN DE LA GARZA respecto de la **CONSULTA PÚBLICA DEL PROYECTO DE AJUSTE DEL PLAN DE DESARROLLO URBANO MUNICIPAL DE SAN PEDRO GARZA GARCÍA, NUEVO LEÓN 2030, DETERMINACIÓN Y DELIMITACIÓN DE LAS ZONAS DE CONSERVACIÓN, MEJORAMIENTO, CONSOLIDACIÓN Y CRECIMIENTO.**

SEGUNDO. Se instruye al Instituto Municipal de Planeación y Gestión Urbana de San Pedro Garza García, Nuevo León (IMPLANG) adscrito a la Secretaría de Ordenamiento y Desarrollo Urbano, para que notifique por medio del personal a su digno cargo, o con auxilio de cualquier otra dependencia autorizada en el presente dictamen, el contenido de este dictamen al C. ALEJANDRO GERARDO GUZMÁN DE LA GARZA como contestación de esta autoridad municipal a su propuesta presentada dentro de la consulta ciudadana que se llevó a efecto en el procedimiento correspondiente, en el domicilio que indicó para el efecto de oír y recibir notificaciones en su escrito de propuesta de consulta al ajuste del plan en comento. Para los efectos conducentes, agréguese a la notificación del presente dictamen, el Dictamen Técnico realizado por la Dirección de Planeación Urbana dependiente del Instituto Municipal de Planeación y Gestión Urbana de San Pedro Garza García, Nuevo León (IMPLANG) adscrito a la Secretaría de Ordenamiento y Desarrollo Urbano de este Municipio.

En caso de que alguno de los datos proporcionados sea falso, incorrecto, o que no se encuentre a las personas buscadas por parte de los notificadores autorizados, el contenido del presente dictamen se notificará en la Tabla de Avisos de este Municipio conforme a lo establecido en el artículo 68 del Código de Procedimientos Civiles del Estado de Nuevo León como aplicación supletoria de acuerdo a la Ley de Asentamientos Humanos, Ordenamiento Territorial y Desarrollo Urbano para el Estado de Nuevo León.

TERCERO. Se autoriza al personal de las Secretarías de Ordenamiento y Desarrollo Urbano, de Obras Públicas, de Servicios Públicos y Medio Ambiente, Dirección de Control e Inspección, Dirección General de Asuntos Jurídicos y Dirección de Gobierno, estas tres últimas de la Secretaría del R. Ayuntamiento a efecto de dar cumplimiento a lo establecido en el artículo 56 Fracción VI de la Ley de Asentamientos humanos, Ordenamiento Territorial y Desarrollo Urbano para el Estado de Nuevo León,



aplicando supletoriamente lo establecido en el artículo 2 fracción V, 13 último párrafo y 14 del Código de Fiscal del Estado de Nuevo León, habilitando los días y horas inhábiles que se requieran para la correcta notificación del presente acuerdo

CUARTO. Se Instruye al C. Presidente Municipal, al C. Secretario del Republicano Ayuntamiento, a la Secretaría de Ordenamiento y Desarrollo Urbano, para que lleven de inmediato el exacto cumplimiento del presente acuerdo.

13

A T E N T A M E N T E
San Pedro Garza García, N. L., a 14 de octubre de 2019.
**COMISION DE ORDENAMIENTO Y DESARROLLO URBANO
DEL REPUBLICANO AYUNTAMIENTO.**

C. EDUARDO ARMANDO AGUILAR VALDEZ.
SÉPTIMO REGIDOR y PRESIDENTE
A FAVOR DEL DICTAMEN.

C. ALEJANDRO ALBERTO CARLOS PÁEZ Y ARAGÓN.
QUINTO REGIDOR y SECRETARIO
AUSENTE CON AVISO

C. JOSÉ MARIO GARZA BENAVIDES.
PRIMER REGIDOR y VOCAL
A FAVOR DEL DICTAMEN

C. JAVIER GONZÁLEZ ALCÁNTARA CÁCERES
TERCER REGIDOR y VOCAL
A FAVOR DEL DICTAMEN

C. ERNESTO JAVIER CHAPA CALVILLO
NOVENO REGIDOR y VOCAL
A FAVOR DEL DICTAMEN

C. BRENDA TAFICH LANKENAU
DÉCIMA SEGUNDA REGIDORA y VOCAL
AUSENTE CON AVISO
ÚLTIMA FOJA DEL DICTAMEN COYDU/2018-2021/Folio 0264/2019.

13



COYDU 2018/2021 FOLIO-266-2019, JESÚS FRANCISCO GONZÁLEZ VILLARREAL.

DICTÁMEN NÚMERO COYDU/2018-2021/Folio 0266/2019.

**AL REPUBLICANO AYUNTAMIENTO
DEL MUNICIPIO DE SAN PEDRO GARZA GARCÍA, NUEVO LEÓN.
P R E S E N T E.**

A los integrantes de la Comisión De Ordenamiento y Desarrollo Urbano del Republicano Ayuntamiento, nos fue turnado para su estudio y análisis por parte de la Secretaría de Ordenamiento y Desarrollo Urbano a través de la Unidad de Planeación Urbana, la Propuesta Ciudadana formulada por el C. JESÚS FRANCISCO GONZÁLEZ VILLARREAL, respecto de la CONSULTA PÚBLICA DEL PROYECTO DE AJUSTE DEL PLAN DE DESARROLLO URBANO MUNICIPAL DE SAN PEDRO GARZA GARCÍA, NUEVO LEÓN 2030, DETERMINACIÓN Y DELIMITACIÓN DE LAS ZONAS DE CONSERVACIÓN, MEJORAMIENTO, CONSOLIDACIÓN Y CRECIMIENTO, misma a la que le fue asignado el número de folio 0266/2019, documento que nos permitimos someter a la consideración y aprobación del Pleno de este Ayuntamiento, bajo el número de dictamen COYDU/2018-2021/Folio 0266/2019, en base a los siguientes antecedentes y consideraciones de orden legal.

ANTECEDENTES

PRIMERO. Mediante oficio número JAFG-SODU-250/2019, de fecha 19-diecinueve de febrero de 2019-dos mil diecinueve, el Arquitecto Javier Alberto de la Fuente García, Secretario de Ordenamiento y Desarrollo Urbano del Municipio de San Pedro Garza García, Nuevo León, manifestó que dicha dependencia se encontraba lista para iniciar el proceso de adecuación establecido en el Artículo Transitorio Quinto del Decreto número 312-trescientos doce de expedición de la Ley de Asentamientos Humanos, Ordenamiento Territorial y Desarrollo Urbano para el Estado de Nuevo León.

SEGUNDO. La propuesta de iniciar el proceso para el ajuste del Plan de Desarrollo Urbano Municipal de San Pedro Garza García, Nuevo León 2030, fue presentada a la Comisión de Ordenamiento y Desarrollo Urbano del Republicano Ayuntamiento por el Arquitecto Javier Alberto de la Fuente García, en su carácter de titular de la Secretaría de Ordenamiento y Desarrollo Urbano de este Municipio en la Sesión 12-doce celebrada en fecha 27-veintisiete de febrero de 2019-diecinueve a efectos de dar cumplimiento en tiempo y forma con lo establecido en la fracción I del artículo 56 de la Ley De Asentamientos Humanos, Ordenamiento Territorial y Desarrollo Urbano Para el Estado de Nuevo León, y con la finalidad de que los habitantes del municipio de San Pedro Garza García, Nuevo León tengan la posibilidad de participar en dicho proceso, a fin de que por su conducto y una vez estudiada, analizada y dictaminada la presente propuesta, sea el Pleno del Republicano

DICTAMEN NÚMERO COYDU/2018-2021/Folio 0266 2019
COMISIÓN DE ORDENAMIENTO Y DESARROLLO URBANO, A 14 DE OCTUBRE DEL 2019

1